

Annexe 6-1

CERTIFICATS D'ANALYSES POUR LA QUALITÉ DE L'EAU



Certificat d'analyse

N° BON DE TRAVAIL: 14Q848991

N° DE PROJET: 141-14776-00

350, rue Franquet
 Québec, Québec
 CANADA G1P 4P3
 TEL (418)266-5511
 FAX (418)653-2335
<http://www.agatlabs.com>

NOM DU CLIENT: WSP CANADA INC.

PRÉLEVÉ PAR: D.Dussault

À L'ATTENTION DE: Daniel Lemaire

LIEU DE PRÉLÈVEMENT: Akasaba

4 Métaux extractibles totaux (Eau)

DATE DE RÉCEPTION: 2014-06-06

DATE DU RAPPORT: 2014-06-13

Paramètre	IDENTIFICATION DE L'ÉCHANTILLON:									
			AKA-E02		AKA-E03		AKA-E04		BDT	
	MATRICE:		Eau surface		Eau surface		Eau surface		Eau surface	
	DATE D'ÉCHANTILLONNAGE:		2014-06-05		2014-06-05		2014-06-05		2014-06-05	
Unités	C / N	LDR	5450128	5450298	5450299	5450300				
Calcium	mg/L	0.10	6.57	4.62	5.75	<0.10				
Magnésium	mg/L	0.10	0.69	0.54	0.72	<0.10				
Potassium	mg/L	0.50	<0.50	<0.50	<0.50	<0.50				
Sodium	mg/L	0.50	0.87	1.14	1.04	<0.50				

Commentaires: LDR - Limite de détection rapportée; C / N - Critères Normes

Certifié par:

Christian Robert 

La procédure des Laboratoires AGAT concernant les signatures et les signataires se conforme strictement aux exigences d'accréditation ISO 17025:2005 comme le requiert, lorsque applicable, CALA, CCN et MDDEFP. Toutes les signatures sur les certificats d'AGAT sont protégées par des mots de passe et les signataires rencontrent les exigences des domaines d'accréditation ainsi que les exigences régionales approuvées par CALA, CCN et MDDEFP.



Certificat d'analyse

N° BON DE TRAVAIL: 14Q848991

N° DE PROJET: 141-14776-00

350, rue Franquet
 Québec, Québec
 CANADA G1P 4P3
 TEL (418)266-5511
 FAX (418)653-2335
<http://www.agatlabs.com>

NOM DU CLIENT: WSP CANADA INC.

PRÉLEVÉ PAR: D.Dussault

À L'ATTENTION DE: Daniel Lemaire

LIEU DE PRÉLÈVEMENT: Akasaba

Analyses inorganiques (Eau)

DATE DE RÉCEPTION: 2014-06-06

DATE DU RAPPORT: 2014-06-13

Paramètre	IDENTIFICATION DE L'ÉCHANTILLON:						
	UNITÉS		AKA-E02	AKA-E03	AKA-E04	BDT	
	Unités	C / N	LDR	5450128	5450298	5450299	5450300
Alcalinité	mg/L - CaCO ₃		2.0	12.0	8.6	11.3	<2.0
Bromures	mg/L		0.1	<0.1	<0.1	<0.1	<0.1
Carbone organique total	mg/L						
Chlorures	mg/L		0.5	<0.5	<0.5	<0.5	<0.5
Fluorures	mg/L		0.10	<0.10	<0.10	<0.10	<0.10
Matières en suspension	mg/L		2	2	<2	7	<2
Sulfates	mg/L		0.5	3.6	2.9	2.9	<0.5

Commentaires: LDR - Limite de détection rapportée; C / N - Critères Normes
 5450128-5450300 Analyse en carbone organique total effectuée en sous-traitance.

Certifié par:

Christian Robert 

La procédure des Laboratoires AGAT concernant les signatures et les signataires se conforme strictement aux exigences d'accréditation ISO 17025:2005 comme le requiert, lorsque applicable, CALA, CCN et MDDEFP. Toutes les signatures sur les certificats d'AGAT sont protégées par des mots de passe et les signataires rencontrent les exigences des domaines d'accréditation ainsi que les exigences régionales approuvées par CALA, CCN et MDDEFP.

Certificat d'analyse

Client: WSP Canada- GENIVAR (Québec)
5355, boul. des Gradins
Québec (Québec) G2J 1C8

Nom de projet: Akasaba
Responsable: Dussault Daniel
Téléphone: 418-623-2254
Code projet client:

Date de réception: 9 juin 2014
Numéro de dossier: Q069458
Bon de commande: 710185
Code projet CEAEQ: 5490

Numéro de l'échantillon : Q069458-01

Préleveur: Dussault Daniel
Description de l'échantillon: 1
Description de prélèvement: AKA-E02
Point de prélèvement:
Nature de l'échantillon: eau naturelle de surface

Date de prélèvement: 5 juin 2014

Azote ammoniacal

Méthode: Ma. 303 - N 1.0
Date d'analyse: 11 juin 2014

Azote ammoniacal

Résultat	Unité	LDM
<0,02	mg/l N	0,02

Azote total

Méthode: MA. 303 - N tot 1.0
Date d'analyse: 11 juin 2014

Azote total

Résultat	Unité	LDM
0,41	mg/l N	0,02

Métaux traces extractibles

Méthode: MA. 203 - Mét.Tra.ext 1.0
Date d'analyse: 26 juin 2014

	Résultat	Unité	LDM
Argent	<0,003	µg/l	0,003
Aluminium	140	µg/l	0,5
Arsenic	1,1	µg/l	0,09
Bore	2,5	µg/l	0,3
Baryum	3,8	µg/l	0,03
Béryllium	<0,01	µg/l	0,01
Cadmium	0,018	µg/l	0,006
Cobalt	0,12	µg/l	0,008
Chrome	0,43	µg/l	0,04
Cuivre	1,1	µg/l	0,07
Fer	380	µg/l	0,5
Manganèse	33	µg/l	0,03
Molybdène	0,22	µg/l	0,01
Nickel	0,50	µg/l	0,05
Plomb	0,22	µg/l	0,03

Certificat d'analyse (suite de l'échantillon numéro : Q069458-01)

Métaux traces extractibles

Antimoine	0,040 µg/l	0,005
Sélénium	<0,3 µg/l	0,3
Strontium	15 µg/l	0,3
Uranium	0,016 µg/l	0,006
Vanadium	0,56 µg/l	0,10
Zinc	4,5 µg/l	0,7

Nitrates+nitrites

Méthode: MA. 303 - NO3 1.1	Résultat	Unité	LDM
Date d'analyse: 11 juin 2014			
Nitrate et nitrite	0,04 mg/l N		0,02

Phosphore total - Persulfate

Méthode: MA. 303 - P 5.2	Résultat	Unité	LDM
Date d'analyse: 10 juin 2014			
Phosphore total	0,007 mg/l		0,002

Certificat d'analyse (suite de l'échantillon numéro : Q069458-02)

Numéro de l'échantillon : Q069458-02

Préleveur: Dussault Daniel
Description de l'échantillon: 2
Description de prélèvement: AKA-E03
Point de prélèvement:
Nature de l'échantillon: eau naturelle de surface

Date de prélèvement: 5 juin 2014

Azote ammoniacal

Méthode: Ma. 303 - N 1.0

Date d'analyse: 11 juin 2014

	Résultat	Unité	LDM
Azote ammoniacal	0,02	mg/l N	0,02

Azote total

Méthode: MA. 303 - N tot 1.0

Date d'analyse: 11 juin 2014

	Résultat	Unité	LDM
Azote total	0,48	mg/l N	0,02

Métaux traces extractibles

Méthode: MA. 203 - Mét.Tra.ext 1.0

Date d'analyse: 26 juin 2014

	Résultat	Unité	LDM
Argent	<0,003	µg/l	0,003
Aluminium	130	µg/l	0,5
Arsenic	2,3	µg/l	0,09
Bore	2,4	µg/l	0,3
Baryum	3,4	µg/l	0,03
Béryllium	<0,01	µg/l	0,01
Cadmium	0,029	µg/l	0,006
Cobalt	0,084	µg/l	0,008
Chrome	0,43	µg/l	0,04
Cuivre	0,70	µg/l	0,07
Fer	360	µg/l	0,5
Manganèse	13	µg/l	0,03
Molybdène	0,17	µg/l	0,01
Nickel	0,47	µg/l	0,05
Plomb	0,30	µg/l	0,03
Antimoine	0,032	µg/l	0,005
Sélénium	<0,3	µg/l	0,3
Strontium	12	µg/l	0,3
Uranium	0,011	µg/l	0,006
Vanadium	0,70	µg/l	0,10
Zinc	3,9	µg/l	0,7

Nitrates+nitrites

Méthode: MA. 303 - NO3 1.1

Date d'analyse: 11 juin 2014

	Résultat	Unité	LDM
Nitrate et nitrite	0,05	mg/l N	0,02

Certificat d'analyse (suite de l'échantillon numéro : Q069458-02)

Phosphore total - Persulfate

Méthode: MA. 303 - P 5.2

Date d'analyse: 10 juin 2014

Résultat Unité

LDM

Phosphore total	0,017 mg/l	0,002
-----------------	------------	-------

Certificat d'analyse (suite de l'échantillon numéro : Q069458-03)

Numéro de l'échantillon : Q069458-03

Préleveur: Dussault Daniel
Description de l'échantillon: 3
Description de prélèvement: AKA-E04
Point de prélèvement:
Nature de l'échantillon: eau naturelle de surface

Date de prélèvement: 5 juin 2014

Azote ammoniacal

Méthode: Ma. 303 - N 1.0

Date d'analyse: 11 juin 2014

	Résultat	Unité	LDM
Azote ammoniacal	<0,02	mg/l N	0,02

Azote total

Méthode: MA. 303 - N tot 1.0

Date d'analyse: 11 juin 2014

	Résultat	Unité	LDM
Azote total	0,42	mg/l N	0,02

Métaux traces extractibles

Méthode: MA. 203 - Mét.Tra.ext 1.0

Date d'analyse: 26 juin 2014

	Résultat	Unité	LDM
Argent	0,003	µg/l	0,003
Aluminium	220	µg/l	0,5
Arsenic	1,0	µg/l	0,09
Bore	2,2	µg/l	0,3
Baryum	4,6	µg/l	0,03
Béryllium	0,01	µg/l	0,01
Cadmium	0,023	µg/l	0,006
Cobalt	0,24	µg/l	0,008
Chrome	0,69	µg/l	0,04
Cuivre	0,99	µg/l	0,07
Fer	520	µg/l	0,5
Manganèse	50	µg/l	0,03
Molybdène	0,16	µg/l	0,01
Nickel	0,65	µg/l	0,05
Plomb	0,34	µg/l	0,03
Antimoine	0,034	µg/l	0,005
Sélénium	<0,3	µg/l	0,3
Strontium	15	µg/l	0,3
Uranium	0,018	µg/l	0,006
Vanadium	0,89	µg/l	0,10
Zinc	4,6	µg/l	0,7

Nitrates+nitrites

Méthode: MA. 303 - NO3 1.1

Date d'analyse: 11 juin 2014

	Résultat	Unité	LDM
Nitrate et nitrite	0,05	mg/l N	0,02

Certificat d'analyse (suite de l'échantillon numéro : Q069458-03)

Phosphore total - Persulfate

Méthode: MA. 303 - P 5.2

Date d'analyse: 10 juin 2014

	Résultat	Unité	LDM
Phosphore total	0,013	mg/l	0,002

Certificat d'analyse (suite de l'échantillon numéro : Q069458-04)

Numéro de l'échantillon : Q069458-04

Préleveur: Dussault Daniel
Description de l'échantillon: 4
Description de prélèvement: Blanc
Point de prélèvement:
Nature de l'échantillon: eau naturelle de surface

Date de prélèvement: 5 juin 2014

Azote ammoniacal

Méthode: Ma. 303 - N 1.0
Date d'analyse: 11 juin 2014

	Résultat	Unité	LDM
Azote ammoniacal	<0,02	mg/l N	0,02

Azote total

Méthode: MA. 303 - N tot 1.0
Date d'analyse: 11 juin 2014

	Résultat	Unité	LDM
Azote total	0,04	mg/l N	0,02

Métaux traces extractibles

Méthode: MA. 203 - Mét.Tra.ext 1.0
Date d'analyse: 26 juin 2014

	Résultat	Unité	LDM
Argent	<0,003	µg/l	0,003
Aluminium	<0,5	µg/l	0,5
Arsenic	<0,09	µg/l	0,09
Bore	<0,3	µg/l	0,3
Baryum	<0,03	µg/l	0,03
Béryllium	<0,01	µg/l	0,01
Cadmium	<0,006	µg/l	0,006
Cobalt	<0,008	µg/l	0,008
Chrome	<0,04	µg/l	0,04
Cuivre	<0,07	µg/l	0,07
Fer	<0,5	µg/l	0,5
Manganèse	<0,03	µg/l	0,03
Molybdène	<0,01	µg/l	0,01
Nickel	<0,05	µg/l	0,05
Plomb	<0,03	µg/l	0,03
Antimoine	<0,005	µg/l	0,005
Sélénium	<0,3	µg/l	0,3
Strontium	<0,3	µg/l	0,3
Uranium	<0,006	µg/l	0,006
Vanadium	<0,10	µg/l	0,10
Zinc	<0,7	µg/l	0,7

Nitrates+nitrites

Méthode: MA. 303 - NO3 1.1
Date d'analyse: 11 juin 2014

	Résultat	Unité	LDM
Nitrate et nitrite	<0,02	mg/l N	0,02

Phosphore total - Persulfate

Méthode: MA. 303 - P 5.2

Résultat Unité

LDM

Date d'analyse: 10 juin 2014

Phosphore total	<0,002 mg/l	0,002
-----------------	-------------	-------

Les résultats ne se rapportent qu'à l'échantillon soumis à l'analyse.

J'atteste avoir formellement constaté ces faits

Certificat approuvé le 4 juillet 2014



Steeve Roberge, M. Sc. chimiste
Division chimie inorganique, Québec

Légende:

ABS: Absence

DNQ: Résultat entre la LDM et la LQM

INT: Interférences - Analyse impossible

ND: Non détecté

ST: Sous-traitance

PR: Présence

RNF: Résultat non disponible

NDR: Détecté - Mais ne satisfait pas le rapport isotopique

TNI: Colonies trop nombreuses pour être identifiées

VR: Voir remarque

Ce certificat ne doit pas être reproduit, sinon en entier, sans le consentement écrit du CEAEQ

Version 1 (989030)

Annexe 6-2

CERTIFICATS D'ANALYSES POUR LA QUALITÉ DES SÉDIMENTS



NOM DU CLIENT: WSP CANADA INC.
5355, BOUL DES GRADINS
QUEBEC, QC G2J1C8
(418) 623-2254

À L'ATTENTION DE: Daniel Lemaire

N° DE PROJET: 141-14776-00

N° BON DE TRAVAIL: 14Q848991

ANALYSE DES SOLS VÉRIFIÉ PAR: Christian Robert, Chimiste

ORGANIQUE DE TRACE VÉRIFIÉ PAR: Catherine Angers-Grenier, Chimiste

ANALYSE DE L'EAU VÉRIFIÉ PAR: Christian Robert, Chimiste

DATE DU RAPPORT: 2014-06-13

VERSION*: 1

NOMBRE DE PAGES: 12

Si vous désirez de l'information concernant cette analyse, S.V.P. contactez votre chargé de projets au (418) 266-5511.

*NOTES

VERSION 1: Certificat partiel

Nous disposerons des échantillons dans les 30 jours suivants les analyses. S.V.P. Contactez le laboratoire si vous désirez avoir un délai d'entreposage.



Certificat d'analyse

N° BON DE TRAVAIL: 14Q848991

N° DE PROJET: 141-14776-00

350, rue Franquet
 Québec, Québec
 CANADA G1P 4P3
 TEL (418)266-5511
 FAX (418)653-2335
<http://www.agatlabs.com>

NOM DU CLIENT: WSP CANADA INC.

PRÉLEVÉ PAR:D.Dussault

À L'ATTENTION DE: Daniel Lemaire

LIEU DE PRÉLÈVEMENT: Akasaba

Analyses inorganiques (Sédiments)

DATE DE RÉCEPTION: 2014-06-06

DATE DU RAPPORT: 2014-06-13

Paramètre	IDENTIFICATION DE L'ÉCHANTILLON:					
	Unités	C / N	LDR	5450306	5450311	5450319
	MATRICE: Sédiment Sédiment Sédiment					
	DATE D'ÉCHANTILLONNAGE: 2014-06-05 2014-06-05 2014-06-05					
Carbone organique total	%		0.3	3.9	5.8	9.4
Granulométrie (Wentworth)	NA	NA	Annexe	Annexe	Annexe	Annexe
Sédimentométrie (Wentworth)	NA	NA	Annexe	Annexe	Annexe	Annexe

Commentaires: LDR - Limite de détection rapportée; C / N - Critères Normes

5450306-5450319 L'analyse en carbone organique total est effectuée au laboratoire AGAT de Montréal.

Certifié par:

Christian Robert 

La procédure des Laboratoires AGAT concernant les signatures et les signataires se conforme strictement aux exigences d'accréditation ISO 17025:2005 comme le requiert, lorsque applicable, CALA, CCN et MDDEFP. Toutes les signatures sur les certificats d'AGAT sont protégées par des mots de passe et les signataires rencontrent les exigences des domaines d'accréditation ainsi que les exigences régionales approuvées par CALA, CCN et MDDEFP.



Certificat d'analyse

N° BON DE TRAVAIL: 14Q848991

N° DE PROJET: 141-14776-00

350, rue Franquet
 Québec, Québec
 CANADA G1P 4P3
 TEL (418)266-5511
 FAX (418)653-2335
<http://www.agatlabs.com>

NOM DU CLIENT: WSP CANADA INC.

PRÉLEVÉ PAR: D. Dussault

À L'ATTENTION DE: Daniel Lemaire

LIEU DE PRÉLÈVEMENT: Akasaba

Balayage métaux + Hg (Sol) WSP

DATE DE RÉCEPTION: 2014-06-06

DATE DU RAPPORT: 2014-06-13

IDENTIFICATION DE L'ÉCHANTILLON:

AKA-S02

AKA-S04

AKA-S03

MATRICE:

Sédiment

Sédiment

Sédiment

DATE D'ÉCHANTILLONNAGE:

2014-06-05

2014-06-05

2014-06-05

Paramètre	Unités	C / N : A	C / N : B	C / N : C	C / N : D	LDR	5450306	5450311	5450319
Aluminium (ICP/OES)	mg/kg					30	3050	4460	7930
Antimoine	mg/kg					20	<20	<20	<20
Argent	mg/kg	2	20	40	200	0.5	<0.5[<A]	<0.5[<A]	<0.5[<A]
Arsenic	mg/kg	6	30	50	250	1	2[<A]	2[<A]	17[A-B]
Baryum (ICP/OES)	mg/kg	200	500	2000	10000	20	27[<A]	25[<A]	51[<A]
Béryllium	mg/kg					1	<1	<1	<1
Bismuth (ICP)	mg/kg	200	500	2000	10000	15	<15[<A]	<15[<A]	<15[<A]
Bore (ICP/OES)	mg/kg					20	<20	<20	<20
Cadmium	mg/kg	1.5	5	20	100	0.3	<0.3[<A]	<0.3[<A]	0.4[<A]
Calcium (ICP/OES)	mg/kg					100	2380	2190	3990
Chrome (ICP/OES)	mg/kg	85	250	800	4000	2	11[<A]	17[<A]	28[<A]
Cobalt (ICP/OES)	mg/kg	15	50	300	1500	2	6[<A]	5[<A]	11[<A]
Cuivre (ICP/OES)	mg/kg	40	100	500	2500	1	5[<A]	4[<A]	9[<A]
Étain	mg/kg	5	50	300	1500	5	<5[<A]	<5[<A]	<5[<A]
Fer (ICP/OES)	mg/kg					500	5520	6830	11300
Lithium (ICP)	mg/kg	200	500	2000	10000	20	<20[<A]	<20[<A]	<20[<A]
Manganèse (ICP/OES)	mg/kg	770	1000	2200	11000	10	443[<A]	191[<A]	424[<A]
Magnésium (ICP/OES)	mg/kg					100	1440	2130	3200
Mercurure	mg/kg	0.2	2	10	50	0.04	<0.04[<A]	<0.04[<A]	0.06[<A]
Molybdène (ICP/OES)	mg/kg	2	10	40	200	1	<1[<A]	<1[<A]	1[<A]
Nickel (ICP/OES)	mg/kg	50	100	500	2500	2	6[<A]	8[<A]	14[<A]
Plomb (ICP/OES)	mg/kg	50	500	1000	5000	5	6[<A]	<5[<A]	11[<A]
Potassium	mg/kg					100	205	231	537
Sélénium	mg/kg	1	3	10	50	0.5	<0.5[<A]	<0.5[<A]	0.6[<A]
Silicium (sol)	mg/Kg					150	155	182	248
Sodium (ICP/OES)	mg/kg					100	<100	<100	117
Strontium	mg/kg					1	9	10	15
Thallium	mg/kg					15	<15	<15	<15

Certifié par:

Christian Robert

La procédure des Laboratoires AGAT concernant les signatures et les signataires se conforme strictement aux exigences d'accréditation ISO 17025:2005 comme le requiert, lorsque applicable, CALA, CCN et MDDEFP. Toutes les signatures sur les certificats d'AGAT sont protégées par des mots de passe et les signataires rencontrent les exigences des domaines d'accréditation ainsi que les exigences régionales approuvées par CALA, CCN et MDDEFP.



Certificat d'analyse

N° BON DE TRAVAIL: 14Q848991

N° DE PROJET: 141-14776-00

350, rue Franquet
 Québec, Québec
 CANADA G1P 4P3
 TEL (418)266-5511
 FAX (418)653-2335
<http://www.agatlabs.com>

NOM DU CLIENT: WSP CANADA INC.

PRÉLEVÉ PAR: D. Dussault

À L'ATTENTION DE: Daniel Lemaire

LIEU DE PRÉLÈVEMENT: Akasaba

Balayage métaux + Hg (Sol) WSP

DATE DE RÉCEPTION: 2014-06-06

DATE DU RAPPORT: 2014-06-13

Paramètre	Unités	IDENTIFICATION DE L'ÉCHANTILLON:				LDR	AKA-S02	AKA-S04	AKA-S03
		MATRICE:					Sédiment	Sédiment	Sédiment
		DATE D'ÉCHANTILLONNAGE:					2014-06-05	2014-06-05	2014-06-05
		C / N: A	C / N: B	C / N: C	C / N: D	5450306	5450311	5450319	
Titane	mg/kg					1	263	377	517
Uranium	mg/kg					20	<20	<20	<20
Vanadium	mg/kg					15	<15	<15	26
Zinc (ICP/OES)	mg/kg	110	500	1500	7500	5	34[<A]	33[<A]	47[<A]

Commentaires: LDR - Limite de détection rapportée; C / N - Critères Normes: A se réfère QC PTC (Critère A), B se réfère QC PTC (Critère B), C se réfère QC PTC (Critère C), D se réfère QC RESC (Annexe 1)

Certifié par:

Christian Robert 

La procédure des Laboratoires AGAT concernant les signatures et les signataires se conforme strictement aux exigences d'accréditation ISO 17025:2005 comme le requiert, lorsque applicable, CALA, CCN et MDDEFP. Toutes les signatures sur les certificats d'AGAT sont protégées par des mots de passe et les signataires rencontrent les exigences des domaines d'accréditation ainsi que les exigences régionales approuvées par CALA, CCN et MDDEFP.



Certificat d'analyse

N° BON DE TRAVAIL: 14Q848991

N° DE PROJET: 141-14776-00

350, rue Franquet
 Québec, Québec
 CANADA G1P 4P3
 TEL (418)266-5511
 FAX (418)653-2335
<http://www.agatlabs.com>

NOM DU CLIENT: WSP CANADA INC.

PRÉLEVÉ PAR: D. Dussault

À L'ATTENTION DE: Daniel Lemaire

LIEU DE PRÉLÈVEMENT: Akasaba

Hydrocarbures pétroliers C10-C50 (Sol)

DATE DE RÉCEPTION: 2014-06-06

DATE DU RAPPORT: 2014-06-13

Paramètre	Unités	C / N: A	C / N: B	C / N: C	C / N: D	LDR	IDENTIFICATION DE L'ÉCHANTILLON:		LDR	5450319
							AKA-S02	AKA-S04		
							MATRICE:			
							DATE D'ÉCHANTILLONNAGE:			
Hydrocarbures pétroliers C10 à C50	mg/kg	300	700	3500	10000	100	Sédiment	Sédiment	5450306	5450311
Étalon de recouvrement	Unités			Limites			2014-06-05	2014-06-05		
Rec. Nonane	%			40-140			2014-06-05	2014-06-05		
							<100[<A]	<100[<A]	200	<200[<A]
							81	85	1	77

Commentaires: LDR - Limite de détection rapportée; C / N - Critères Normes: A se réfère QC PTC (Critère A), B se réfère QC PTC (Critère B), C se réfère QC PTC (Critère C), D se réfère QC RESC (Annexe 1)
 5450319 La LDR a été ajustée en raison de la faible matière sèche de l'échantillon.

Certifié par:

Catherine Angers Grenier



La procédure des Laboratoires AGAT concernant les signatures et les signataires se conforme strictement aux exigences d'accréditation ISO 17025:2005 comme le requiert, lorsque applicable, CALA, CCN et MDDEFP. Toutes les signatures sur les certificats d'AGAT sont protégées par des mots de passe et les signataires rencontrent les exigences des domaines d'accréditation ainsi que les exigences régionales approuvées par CALA, CCN et MDDEFP.

Contrôle de qualité

NOM DU CLIENT: WSP CANADA INC.

N° BON DE TRAVAIL: 14Q848991

N° DE PROJET: 141-14776-00

À L'ATTENTION DE: Daniel Lemaire

PRÉLEVÉ PAR: D.Dussault

LIEU DE PRÉLÈVEMENT: Akasaba

Analyse des Sols															
Date du rapport: 2014-06-13			DUPLICATA			MATÉRIAU DE RÉFÉRENCE			BLANC FORTIFIÉ			ÉCH. FORTIFIÉ			
PARAMÈTRE	Lot	N° éch.	Dup #1	Dup #2	% d'écart	Blanc de méthode	% Récup.	Limites		% Récup.	Limites		% Récup.	Limites	
								Inf.	Sup.		Inf.	Sup.		Inf.	Sup.

Balayage métaux + Hg (Sol) WSP

Aluminium (ICP/OES)	5450319	5450319	7930	8340	5.0	< 30	94%	80%	120%	93%	80%	120%	NA	70%	130%
Antimoine	5450319	5450319	<20	<20	0.0	< 20	NA	80%	120%	87%	80%	120%	NA	70%	130%
Argent	5450319	5450319	<0.5	<0.5	0.0	< 0.5	95%	80%	120%	96%	80%	120%	100%	70%	130%
Arsenic	5450319	5450319	17	14	17.2	< 1	88%	80%	120%	99%	80%	120%	105%	70%	130%
Baryum (ICP/OES)	5450319	5450319	51	52	0.0	< 20	110%	80%	120%	106%	80%	120%	107%	70%	130%
Béryllium	5450319	5450319	<1	<1	0.0	< 1	103%	80%	120%	109%	80%	120%	101%	70%	130%
Bismuth (ICP)	5450319	5450319	<15	<15	0.0	< 15	NA	80%	120%	105%	80%	120%	81%	70%	130%
Bore (ICP/OES)	5450319	5450319	<20	<20	0.0	< 20	NA	80%	120%	99%	80%	120%	79%	70%	130%
Cadmium	5450319	5450319	0.4	0.4	0.0	< 0.3	83%	80%	120%	89%	80%	120%	95%	70%	130%
Calcium (ICP/OES)	5450319	5450319	3990	4110	3.0	< 100	104%	80%	120%	109%	80%	120%	108%	70%	130%
Chrome (ICP/OES)	5450319	5450319	28	29	3.0	< 2	98%	80%	120%	113%	80%	120%	108%	70%	130%
Cobalt (ICP/OES)	5450319	5450319	11	11	4.7	< 2	95%	80%	120%	113%	80%	120%	103%	70%	130%
Cuivre (ICP/OES)	5450319	5450319	9	9	2.8	< 1	101%	80%	120%	105%	80%	120%	111%	70%	130%
Étain	5450319	5450319	<5	<5	0.0	< 5	NA	80%	120%	90%	80%	120%	87%	70%	130%
Fer (ICP/OES)	5450319	5450319	11300	11600	2.9	< 500	103%	80%	120%	106%	80%	120%	NA	70%	130%
Lithium (ICP)	5450319	5450319	<20	<20	0.0	< 20	NA	80%	120%	105%	80%	120%	106%	70%	130%
Manganèse (ICP/OES)	5450319	5450319	424	433	2.1	< 10	96%	80%	120%	113%	80%	120%	113%	70%	130%
Magnésium (ICP/OES)	5450319	5450319	3200	3270	2.0	< 100	102%	80%	120%	104%	80%	120%	103%	70%	130%
Mercure	5450306	5450306	< 0.04	< 0.04	0.0	< 0.04	105%	80%	120%	103%	80%	120%	91%	70%	130%
Molybdène (ICP/OES)	5450319	5450319	1	1	0.0	< 1	100%	80%	120%	116%	80%	120%	107%	70%	130%
Nickel (ICP/OES)	5450319	5450319	14	15	3.0	< 2	111%	80%	120%	116%	80%	120%	102%	70%	130%
Plomb (ICP/OES)	5450319	5450319	11	12	0.0	< 5	111%	80%	120%	111%	80%	120%	102%	70%	130%
Potassium	5450319	5450319	537	550	2.5	< 100	90%	80%	120%	101%	80%	120%	97%	70%	130%
Sélénium	5450319	5450319	0.6	<0.5	0.0	< 0.5	86%	80%	120%	89%	80%	120%	93%	70%	130%
Silicium (sol)	5450319	5450319	248	290	0.0	< 150	NA	80%	120%	106%	80%	120%	NA	70%	130%
Sodium (ICP/OES)	5450319	5450319	117	123	0.0	< 100	93%	80%	120%	99%	80%	120%	98%	70%	130%
Strontium	5450319	5450319	15	16	4.4	< 1	107%	80%	120%	108%	80%	120%	111%	70%	130%
Thallium	5450319	5450319	<15	<15	0.0	< 15	113%	80%	120%	106%	80%	120%	92%	70%	130%
Titane	5450319	5450319	517	589	13.0	< 1	NA	80%	120%	106%	80%	120%	NA	70%	130%
Uranium	5450319	5450319	<20	<20	0.0	< 20	NA	80%	120%	101%	80%	120%	107%	70%	130%
Vanadium	5450319	5450319	26	26	0.0	< 15	113%	80%	120%	116%	80%	120%	110%	70%	130%
Zinc (ICP/OES)	5450319	5450319	47	48	1.9	< 5	94%	80%	120%	112%	80%	120%	99%	70%	130%

Analyses inorganiques (Sédiments)

Carbone organique total	1	NA	NA	NA	0.0	< 0.3	87%	80%	120%	NA	80%	120%	93%	80%	120%
-------------------------	---	----	----	----	-----	-------	-----	-----	------	----	-----	------	-----	-----	------

Certifié par:




La procédure des Laboratoires AGAT concernant les signatures et les signataires se conforme strictement aux exigences d'accréditation ISO 17025:2005 comme le requiert, lorsque applicable, CALA, CCN et MDDEFP. Toutes les signatures sur les certificats d'AGAT sont protégées par des mots de passe et les signataires rencontrent les exigences des domaines d'accréditation ainsi que les exigences régionales approuvées par CALA, CCN et MDDEFP.

Contrôle de qualité

NOM DU CLIENT: WSP CANADA INC.

N° DE PROJET: 141-14776-00

PRÉLEVÉ PAR: D.Dussault

N° BON DE TRAVAIL: 14Q848991

À L'ATTENTION DE: Daniel Lemaire

LIEU DE PRÉLÈVEMENT: Akasaba

Analyse organique de trace

Date du rapport: 2014-06-13			DUPLICATA			MATÉRIAU DE RÉFÉRENCE				BLANC FORTIFIÉ			ÉCH. FORTIFIÉ		
PARAMÈTRE	Lot	N° éch.	Dup #1	Dup #2	% d'écart	Blanc de méthode	% Récup.	Limites		% Récup.	Limites		% Récup.	Limites	
								Inf.	Sup.		Inf.	Sup.		Inf.	Sup.
Hydrocarbures pétroliers C10-C50 (Sol)															
Hydrocarbures pétroliers C10 à C50	1	NA	NA	NA	0.0	< 100	112%	70%	130%	NA	100%	100%	NA	60%	140%
Rec. Nonane	1	NA	NA	NA	0.0	127	106%	40%	140%	NA	100%	100%	NA	40%	140%

Certifié par:




La procédure des Laboratoires AGAT concernant les signatures et les signataires se conforme strictement aux exigences d'accréditation ISO 17025:2005 comme le requiert, lorsque applicable, CALA, CCN et MDDEFP. Toutes les signatures sur les certificats d'AGAT sont protégées par des mots de passe et les signataires rencontrent les exigences des domaines d'accréditation ainsi que les exigences régionales approuvées par CALA, CCN et MDDEFP.

Contrôle de qualité

NOM DU CLIENT: WSP CANADA INC.

N° DE PROJET: 141-14776-00

PRÉLEVÉ PAR: D.Dussault

N° BON DE TRAVAIL: 14Q848991

À L'ATTENTION DE: Daniel Lemaire

LIEU DE PRÉLÈVEMENT: Akasaba

Analyse de l'eau

Date du rapport: 2014-06-13

PARAMÈTRE	Lot	N° éch.	DUPLICATA			MATÉRIAU DE RÉFÉRENCE			BLANC FORTIFIÉ			ÉCH. FORTIFIÉ			
			Dup #1	Dup #2	% d'écart	Blanc de méthode	% Récup.	Limites		% Récup.	Limites		% Récup.	Limites	
								Inf.	Sup.		Inf.	Sup.		Inf.	Sup.
4 Métaux extractibles totaux (Eau)															
Calcium	5429539		3.8	3.9	2.6	< 0.10	105%	80%	120%	105%	80%	120%	106%	70%	130%
Magnésium	5429539		1.3	1.3	0.0	< 0.10	108%	80%	120%	104%	80%	120%	102%	70%	130%
Potassium	5429539		0.7	0.7	0.0	< 0.50	103%	80%	120%	103%	80%	120%	101%	70%	130%
Sodium	5429539		3.4	3.4	0.0	< 0.50	104%	80%	120%	103%	80%	120%	101%	70%	130%
Analyses inorganiques (Eau)															
Alcalinité	5452776		37.1	37.6	1.3	< 2.0	98%	80%	120%						
Bromures	5450720		<0.1	<0.1	0.0	< 0.1				94%	80%	120%	100%	80%	120%
Chlorures	5450720		10.8	10.9	0.2	< 0.5	96%	80%	120%	100%	80%	120%	103%	80%	120%
Fluorures	5450720		0.10	<0.10	0.0	< 0.10	82%	80%	120%	99%	80%	120%	102%	80%	120%
Matières en suspension	5445888		74	72	2.7	< 2	103%	80%	120%						
Sulfates	5450720		21.8	21.3	2.6	< 0.5	95%	80%	120%	100%	80%	120%	99%	80%	120%

Certifié par:




La procédure des Laboratoires AGAT concernant les signatures et les signataires se conforme strictement aux exigences d'accréditation ISO 17025:2005 comme le requiert, lorsque applicable, CALA, CCN et MDDEFP. Toutes les signatures sur les certificats d'AGAT sont protégées par des mots de passe et les signataires rencontrent les exigences des domaines d'accréditation ainsi que les exigences régionales approuvées par CALA, CCN et MDDEFP.

Sommaire de méthode

NOM DU CLIENT: WSP CANADA INC.

N° DE PROJET: 141-14776-00

PRÉLEVÉ PAR: D.Dussault

N° BON DE TRAVAIL: 14Q848991

À L'ATTENTION DE: Daniel Lemaire

LIEU DE PRÉLÈVEMENT: Akasaba

PARAMÈTRE	PRÉPARÉ LE	ANALYSÉ LE	AGAT P.O.N.	RÉFÉRENCE DE LITTÉRATURE	TECHNIQUE ANALYTIQUE
Analyse des Sols					
Carbone organique total	2014-06-12	2014-06-12	INOR-101-6057F	MA. 405-C 1.1	TITRAGE
Granulométrie (Wentworth)	2014-06-11	2014-06-11	INOR-161-6031F, non accrédité MDDEFP	MA. 100 - Gran. 2.0	TAMISAGE
Sédimentométrie (Wentworth)	2014-06-11	2014-06-11	INOR-161-6031F, non accrédité MDDEFP	ISO 13320	DIFFRACTION LASER
Aluminium (ICP/OES)	2014-06-10	2014-06-10	MET-161-6102F	MA. 200 - Mét 1.1 ; MA. 203 - Mét 3.1	ICP/OES
Antimoine	2014-06-10	2014-06-10	MET-161-6106F, 6108F	MA. 200 - Mét 1.2R2	ICP/MS
Argent	2014-06-10	2014-06-10	MET-161-6106F, 6108F	MA. 200 - Mét 1.2R2	ICP/MS
Arsenic	2014-06-10	2014-06-10	MET-161-6106F, 6108F	MA. 200 - Mét 1.2R2	ICP/MS
Baryum (ICP/OES)	2014-06-10	2014-06-10	MET-161-6102F	MA. 200 - Mét 1.1 ; MA. 203 - Mét 3.1	ICP/OES
Béryllium	2014-06-10	2014-06-10	MET-161-6107F	EPA 3050, EPA 6020	ICP/OES
Bismuth (ICP)	2014-06-10	2014-06-10	MET-161-6102F	MA. 200 - Mét 1.1 ; MA. 203 - Mét 3.1	ICP/OES
Bore (ICP/OES)	2014-06-10	2014-06-10	MET-161-6102F	MA. 200 - Mét 1.1 ; MA. 203 - Mét 3.1	ICP/OES
Cadmium	2014-06-10	2014-06-10	MET-161-6106F, 6108F	MA. 200 - Mét 1.2R2	ICP/MS
Calcium (ICP/OES)	2014-06-10	2014-06-10	MET-161-6102F	MA. 200 - Mét 1.1 ; MA. 203 - Mét 3.1	ICP/OES
Chrome (ICP/OES)	2014-06-10	2014-06-10	MET-161-6102F	MA. 200 - Mét 1.1 ; MA. 203 - Mét 3.1	ICP/OES
Cobalt (ICP/OES)	2014-06-10	2014-06-10	MET-161-6102F	MA. 200 - Mét 1.1 ; MA. 203 - Mét 3.1	ICP/OES
Cuivre (ICP/OES)	2014-06-10	2014-06-10	MET-161-6102F	MA. 200 - Mét 1.1 ; MA. 203 - Mét 3.1	ICP/OES
Étain	2014-06-10	2014-06-10	MET-161-6106F, 6108F	MA. 200 - Mét 1.2R2	ICP/MS
Fer (ICP/OES)	2014-06-10	2014-06-10	MET-161-6102F	MA. 200 - Mét 1.1 ; MA. 203 - Mét 3.1	ICP/OES
Lithium (ICP)	2014-06-10	2014-06-10	MET-161-6102F	MA. 200 - Mét 1.1 ; MA. 203 - Mét 3.1	ICP/OES
Manganèse (ICP/OES)	2014-06-10	2014-06-10	MET-161-6102F	MA. 200 - Mét 1.1 ; MA. 203 - Mét 3.1	ICP/OES
Magnésium (ICP/OES)	2014-06-10	2014-06-10	MET-161-6102F	MA. 200 - Mét 1.1 ; MA. 203 - Mét 3.1	ICP/OES
Mercure	2014-06-12	2014-06-12	MET-161-6107F	EPA 245.5	VAPEUR FROIDE/AA
Molybdène (ICP/OES)	2014-06-10	2014-06-10	MET-161-6102F	MA. 200 - Mét 1.1 ; MA. 203 - Mét 3.1	ICP/OES
Nickel (ICP/OES)	2014-06-10	2014-06-10	MET-161-6102F	MA. 200 - Mét 1.1 ; MA. 203 - Mét 3.1	ICP/OES
Plomb (ICP/OES)	2014-06-10	2014-06-10	MET-161-6102F	MA. 200 - Mét 1.1 ; MA. 203 - Mét 3.1	ICP/OES
Potassium	2014-06-10	2014-06-10	MET-161-6102F	MA. 200 - Mét 1.1 ; MA. 203 - Mét 3.1	ICP/OES
Sélénium	2014-06-10	2014-06-10	MET-161-6106F, 6108F	MA. 200 - Mét 1.2R2	ICP/MS
Silicium (sol)	2014-06-10	2014-06-10	MET-161-6102F	MA. 200 - Mét 1.1 ; MA. 203 - Mét 3.1	ICP/OES
Sodium (ICP/OES)	2014-06-10	2014-06-10	MET-161-6102F	MA. 200 - Mét 1.1 ; MA. 203 - Mét 3.1	ICP/OES
Strontium	2014-06-10	2014-06-10	MET-161-6102F	SM -3120 B	ICP/OES
Thallium	2014-06-10	2014-06-10	MET-161-6107F	EPA 3050, EPA 6020	ICP/OES
Titane	2014-06-10	2014-06-10	MET-161-6102F	SM -3120 B	ICP/OES
Uranium	2014-06-10	2014-06-10	MET-161-6106F, 6108F	MA. 200 - Mét 1.2R2	ICP/MS
Vanadium	2014-06-10	2014-06-10	MET-161-6107F	EPA 3050, EPA 6020	ICP/OES

Sommaire de méthode

NOM DU CLIENT: WSP CANADA INC.

N° DE PROJET: 141-14776-00

PRÉLEVÉ PAR: D.Dussault

N° BON DE TRAVAIL: 14Q848991

À L'ATTENTION DE: Daniel Lemaire

LIEU DE PRÉLÈVEMENT: Akasaba

PARAMÈTRE	PRÉPARÉ LE	ANALYSÉ LE	AGAT P.O.N.	RÉFÉRENCE DE LITTÉRATURE	TECHNIQUE ANALYTIQUE
Zinc (ICP/OES)	2014-06-10	2014-06-10	MET-161-6102F	MA. 200 - Mét 1.1 ; MA. 203 - Mét 3.1	ICP/OES
Analyse organique de trace					
Hydrocarbures pétroliers C10 à C50	2014-06-11	2014-06-12	ORG-160-5100F	MA. 400 - HYD. 1.1	GC/FID
Rec. Nonane	2014-06-11	2014-06-12	ORG-160-5100F	MA. 400 - HYD. 1.1	GC/FID
Analyse de l'eau					
Calcium	2014-06-09	2014-06-10	MET-161-6102F, 6108F	MA. 200 - Mét 1.2R2	ICP/OES
Magnésium	2014-06-09	2014-06-10	MET-161-6102F, 6108F	MA. 200 - Mét 1.2R2	ICP/OES
Potassium	2014-06-09	2014-06-10	MET-161-6102F, 6108F	MA. 200 - Mét 1.2R2	ICP/OES
Sodium	2014-06-09	2014-06-10	MET-161-6102F, 6108F	MA. 200 - Mét 1.2R2	ICP/OES
Alcalinité	2014-06-09	2014-06-09	INOR-161-6027F, non accrédité MDDEFP	MA. 315 - Alc-Aci 1.0	TITRAGE
Bromures	2014-06-09	2014-06-09	INOR-161-6016F	MA. 300 - Ions 1.3	CHROMATO IONIQUE
Carbone organique total			Sous-traitance	Sous-traitance	N/A
Chlorures	2014-06-09	2014-06-09	INOR-161-6016F	MA. 300 - Ions 1.3	CHROMATO IONIQUE
Fluorures	2014-06-09	2014-06-09	INOR-161-6016F	MA. 303 - Anions 1.1	CHROMATO IONIQUE
Matières en suspension	2014-06-11	2014-06-12	INOR-161-6008F	MA. 115 - S.S. 1.2	GRAVIMÉTRIE
Sulfates	2014-06-09	2014-06-09	INOR-161-6016F	MA. 300 - Ions 1.3	CHROMATO IONIQUE



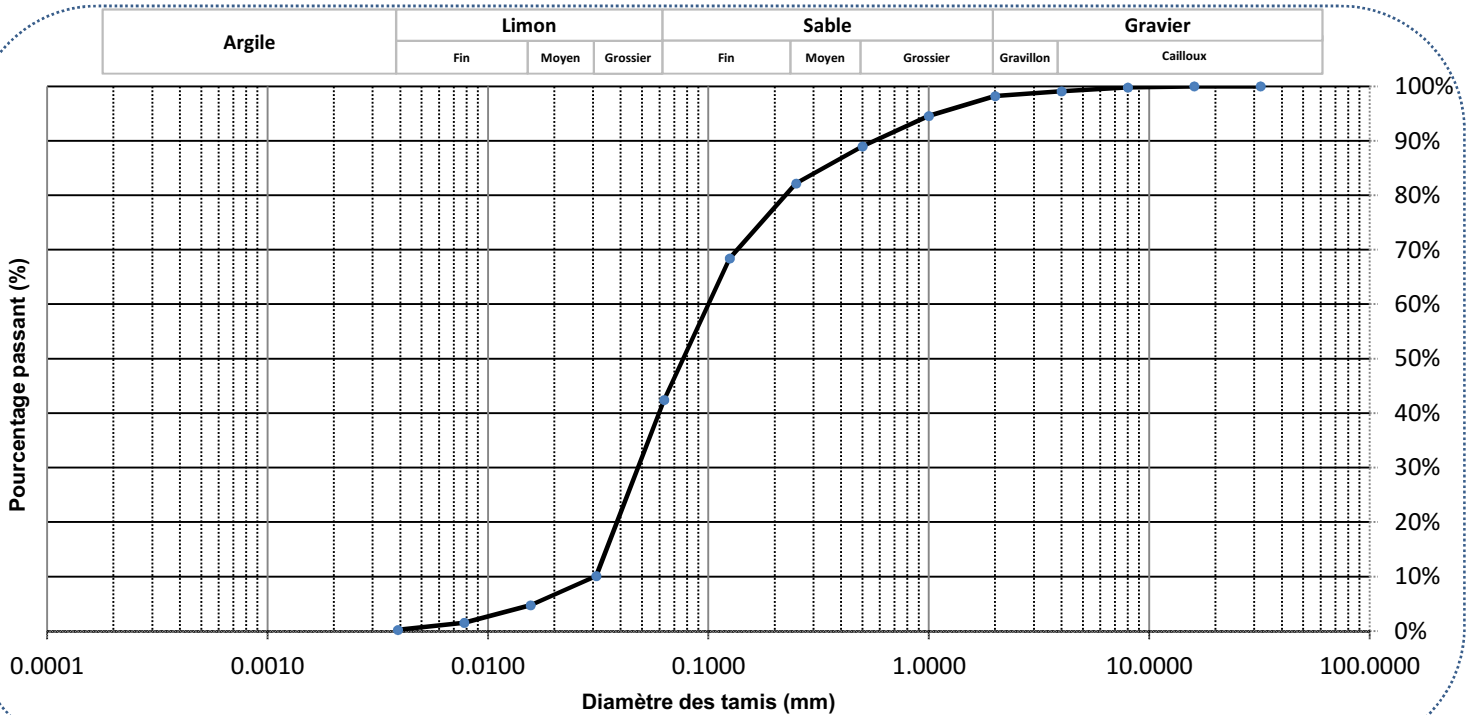
GRANULOMÉTRIE - SÉDIMENTOMÉTRIE

Classification Wentworth

No bon de travail : 14Q848991 Client : WSP Canada INC.
 No échantillon : 5450306 Votre référence : AKA-S02
 Version du certificat : 1

Granulométrie Tamis (mm)	Pourcentage Passant (%)
32	100.0%
16	100.0%
8	99.8%
4	99.1%
2	98.2%
1	94.5%
0.500	89.0%
0.250	82.2%
0.125	68.4%
0.063	42.4%

Sédimentométrie Diamètre équivalent (μm)	Pourcentage Passant (%)
31.0	10.1%
15.6	4.7%
7.8	1.5%
3.9	0.2%



Commentaires :
 Gravier (2-32mm) : 1.8% Limon (3.9-<63.0 μm) : 42.2%
 Sable (0.063-<2mm) : 55.8% Argile (<3.9 μm) : 0.2%

L'échantillon contient beaucoup de débris organiques (surtout des branches).

Approuvé par : 
 Christian Robert, Directeur chimie inorganique

Date : 2014-06-13



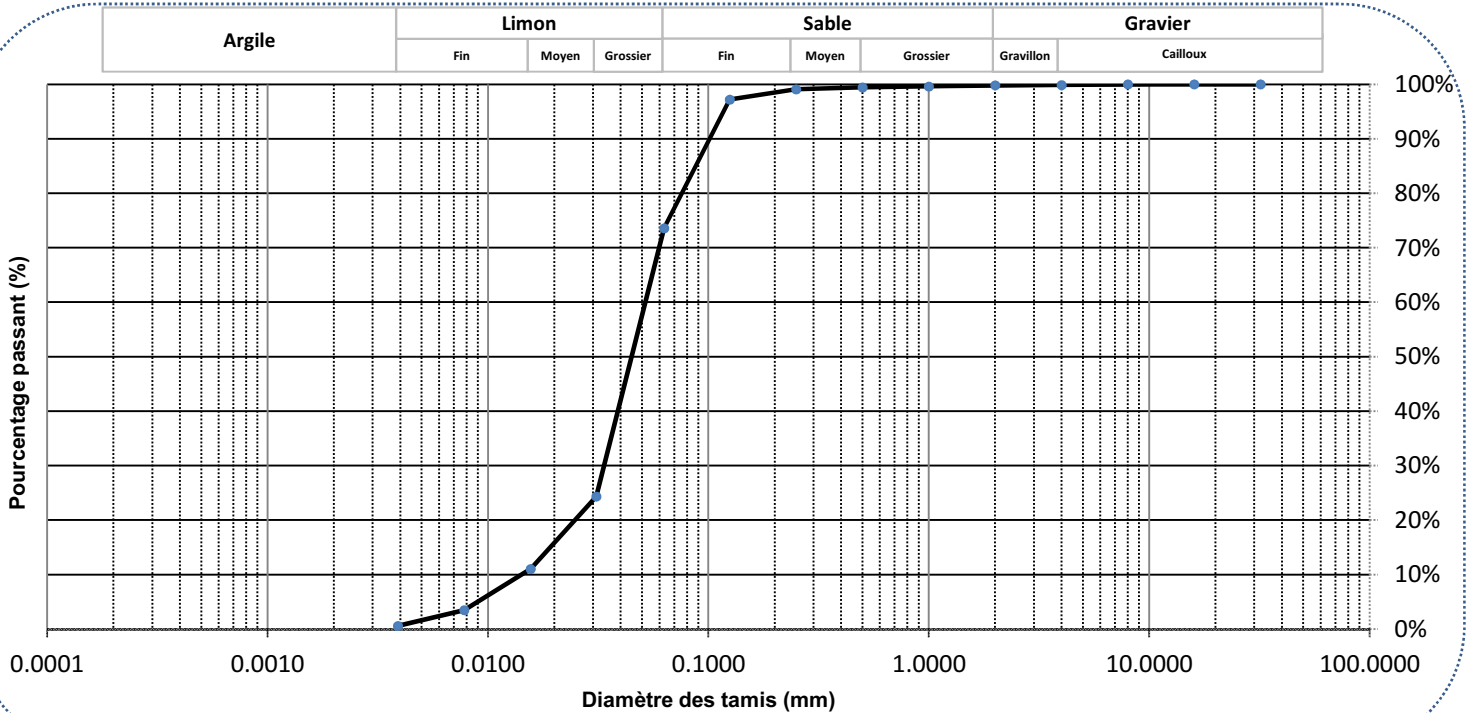
GRANULOMÉTRIE - SÉDIMENTOMÉTRIE

Classification Wentworth

No bon de travail : 14Q848991 Client : WSP Canada INC.
 No échantillon : 5450311 Votre référence : AKA-S04
 Version du certificat : 1

Granulométrie Tamis (mm)	Pourcentage Passant (%)
32	100.0%
16	100.0%
8	100.0%
4	99.9%
2	99.8%
1	99.6%
0.500	99.4%
0.250	99.1%
0.125	97.2%
0.063	73.6%

Sédimentométrie Diamètre équivalent (µm)	Pourcentage Passant (%)
31.0	24.3%
15.6	11.0%
7.8	3.5%
3.9	0.6%



Commentaires : Gravier (2-32mm) : 0.2% Limon (3.9-<63.0µm) : 73.0%
 Sable (0.063-<2mm) : 26.2% Argile (<3.9µm) : 0.6%

L'échantillon contient beaucoup de débris organiques (surtout des branches).

Approuvé par : 
 Christian Robert, Directeur chimie inorganique

Date : 2014-06-13



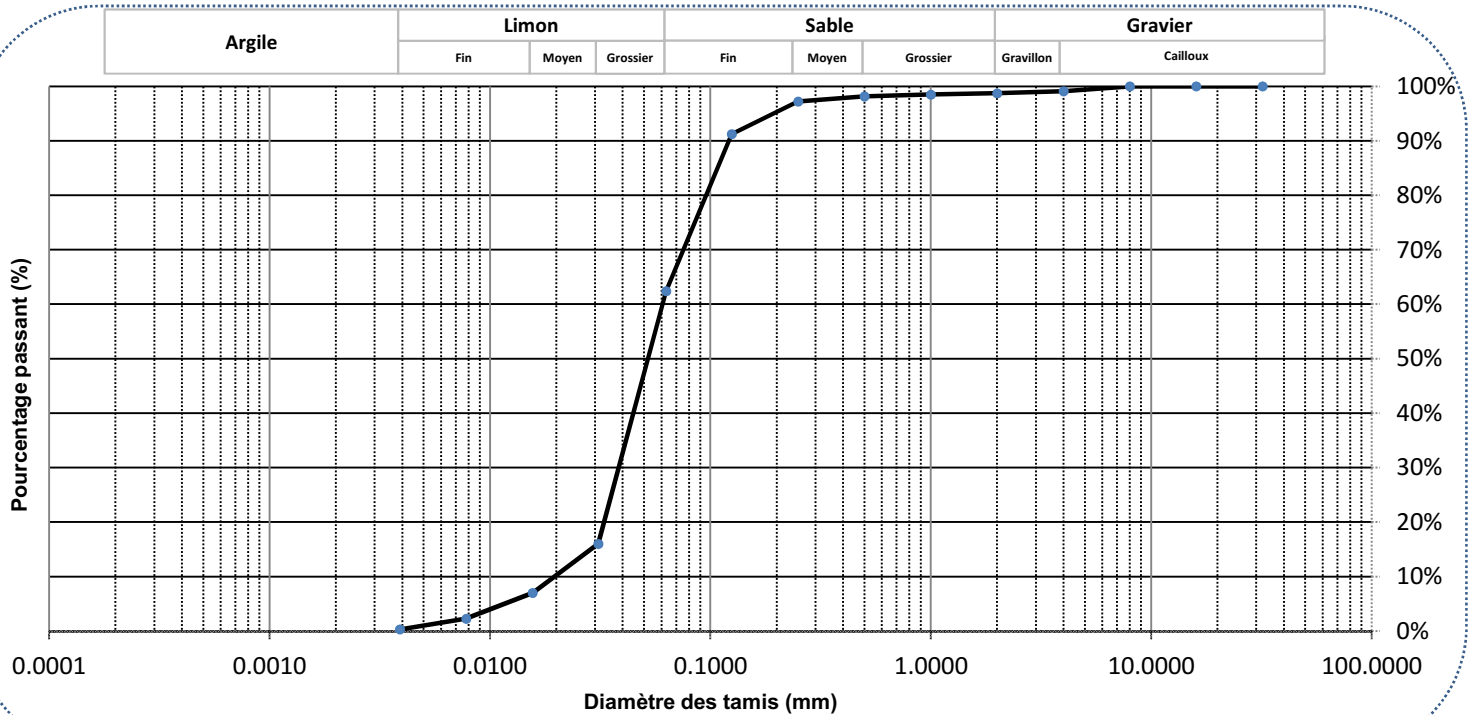
GRANULOMÉTRIE - SÉDIMENTOMÉTRIE

Classification Wentworth

No bon de travail : 14Q848991 Client : WSP Canada INC.
 No échantillon : 5450319 Votre référence : AKA-S03
 Version du certificat : 1

Granulométrie Tamis (mm)	Pourcentage Passant (%)
32	100.0%
16	100.0%
8	100.0%
4	99.1%
2	98.7%
1	98.5%
0.500	98.2%
0.250	97.2%
0.125	91.2%
0.063	62.4%

Sédimentométrie Diamètre équivalent (µm)	Pourcentage Passant (%)
31.0	16.0%
15.6	7.0%
7.8	2.3%
3.9	0.3%



Commentaires : Gravier (2-32mm) : 1.3% Limon (3.9-<63.0µm) : 62.1%
 Sable (0.063-<2mm) : 36.3% Argile (<3.9µm) : 0.3%

L'échantillon contient beaucoup de débris organiques (surtout des branches).

Approuvé par : 
 Christian Robert, Directeur chimie inorganique

Date : 2014-06-13

Annexe 6-3

REQUÊTES AU CDPNQ (7 AVRIL 2014)

PAR COURRIEL

Rouyn-Noranda, le 29 avril 2014

Monsieur Mathieu St-Germain
WSP Canada inc.
1600, boulevard René Lévesque Ouest
Montréal (Québec) H3H 1P9

N/Réf : 7970-08-01-00023-00
401128831

**Objet : Rapport d'occurrence espèces floristiques menacées ou vulnérables,
secteur Val-d'Or**

Monsieur,

En réponse à votre demande d'information du 7 avril 2014 concernant les espèces floristiques menacées ou vulnérables de la région de l'Abitibi-Témiscamingue, secteur Val-d'Or (rayon 10 km), veuillez prendre connaissance de ce qui suit.

Le Centre de données sur le patrimoine naturel du Québec (CDPNQ) est un outil servant à colliger, analyser et diffuser l'information sur les espèces menacées. Les données provenant de différentes sources (spécimens d'herbiers et de musées, littérature scientifique, inventaires récents, etc.) sont intégrées graduellement, et ce, depuis 1988. Une partie des données existantes n'est toujours pas incorporée au Centre si bien que l'information fournie peut s'avérer incomplète. Une revue des données à être incorporées au Centre ainsi que des recherches sur le terrain s'avèrent essentielles pour obtenir un portrait général des espèces menacées du territoire à l'étude. De plus, la banque de données ne fait pas de distinction entre les portions de territoires reconnues comme étant dépourvues de telles espèces et celles non inventoriées. Pour ces raisons, l'avis du CDPNQ concernant la présence, l'absence ou l'état des espèces menacées d'un territoire particulier n'est jamais définitif et ne doit pas être considéré comme un substitut aux inventaires de terrain requis dans le cadre des évaluations environnementales.

Vous trouverez ci-joint le rapport qui présente l'information détaillée pour les occurrences situées dans la zone à l'étude. Veuillez noter les renseignements suivants pour les champs « PRÉCISION », « LATITUDE » et « LONGITUDE »:

...2

PRÉCISION : La précision de cette occurrence [4 possibilités : "S" i.e. dans un rayon de 100 m; "M" i.e. dans un rayon de 1,5 km; "G" i.e. dans un rayon de 8 km et "U" i.e. trop imprécis pour être cartographié].

LAT et LONG : Les coordonnées latitude et longitude de l'occurrence telle que cartographiée au CDPNQ (degré minute seconde, NAD 83). Ces coordonnées doivent nécessairement être interprétées conjointement avec le degré de précision de l'occurrence.

Ces informations vous sont transmises à titre confidentiel. Nous vous demandons d'utiliser ces données uniquement pour des fins de conservation et de gestion du territoire et de ne pas les divulguer. Cette requête vous est formulée de manière à mieux protéger ces espèces, notamment de la récolte.

Afin de faire du CDPNQ l'outil le plus complet possible, il nous serait utile de recevoir vos données relatives aux espèces menacées issues d'inventaires reliés à ce projet. Veuillez noter que les données pour les nouvelles occurrences nous intéressent particulièrement mais que les mises à jour d'occurrences déjà connues sont toutes aussi importantes.

En vous remerciant de l'intérêt que vous portez au Centre de données sur le patrimoine naturel du Québec, nous demeurons disponibles pour répondre à vos questions.

Veuillez agréer, Monsieur, nos meilleures salutations.

BL/da



Benoît Larouche, biol., M.Sc.

Analyste

Service municipal, hydrique et milieu naturel

p. j.

Occurrences floristiques (rayon 10 km)

1 – Nombre total d'occurrences pour cette requête : 1

Nom latin - (no. d'occurrence)

Nom français

Localisation / Description

Latitude / Longitude

Qualité - Précision

Indice de biodiversité

Dernière observation

FLORE

***Drosera linearis* - (4638)**

droséra à feuilles linéaires

Canton Bourlamaque, tourbière. / Tourbière réticulée; début de fructification la première semaine d'août.

48,067 / -77,633

E (Existante, à déterminer) - G (Général, > 8000 m)

B0.00

1981-08-05

MEILLEURE SOURCE : HERBIERS 2001 -. Banque de données sur les spécimens d'herbier, active depuis 2001; continuellement mise à jour. Centre de données sur le patrimoine naturel du Québec (CDPNQ). Gouvernement du Québec, ministère du Développement durable, de l'Environnement et des Parcs, Direction du patrimoine écologique et des parcs. Québec, Québec.

2 – Nombre total d'espèces pour cette requête : 1

Nom latin

Nom commun Statut canadien Cosepac / Lep	Rangs de priorité			Statut	Total Requête	Nombre d'occurrences dans votre sélection									Nombre au Québec**
	G	N	S			A	B	C	D	X	H	F	E	Autres*	
FLORE															
<i>Drosera linearis</i> droséra à feuilles linéaires X (Aucun) / X (Aucun)	G4	N4	S3	Susceptible	1	0	0	0	0	0	0	0	1	0	20
Totaux:					1	0	0	0	0	0	0	0	1	0	

* Cette colonne compile les occurrences introduites, réintroduites et/ou restaurées pour chaque espèce suivie au CDPNQ.

** Les occurrences de qualités F, H, X ou compilées dans la colonne «Autres» ne sont pas comptabilisées dans ce nombre.

Signification des termes et symboles utilisés

Rang de priorité : Rang décroissant de priorité pour la conservation (de 1 à 5), déterminé selon trois échelles : G (globale; l'aire de répartition totale) N (nationale; le pays) et S (subnationale; la province ou l'État) en tenant compte principalement de la fréquence et de l'abondance de l'élément. Seuls les rangs 1 à 3 traduisent un certain degré de précarité. Dans certains cas, les rangs numériques sont remplacés ou nuancés par les cotes suivantes : B : population animale reproductrice (breeding); H : historique, non observé au cours des 20 dernières années (sud du Québec) ou des 40 dernières années (nord du Québec); M : population animale migratrice; N : population animale non reproductrice; NA : présence accidentelle / exotique / hybride / présence potentielle / présence rapportée mais non caractérisée / présence rapportée mais douteuse / présence signalée par erreur / synonymie de la nomenclature / existant, sans occurrence répertoriée; NR : rang non attribué; Q : statut taxinomique douteux; T : taxon infra-spécifique ou population isolée; U : rang impossible à déterminer; X : éteint ou extirpé; ? : indique une incertitude

Qualité des occurrences : A : excellente; B : bonne; C : passable; D : faible; E : à caractériser; F : non retrouvée; H : historique; X : disparue; I : introduite

Précision des occurrences : S : 150 m de rayon; M : 1,5 km de rayon; G : 8 km de rayon; U : > 8 km de rayon

Indice de biodiversité : 1: Exceptionnel; 2: Très élevé; 3: Élevé; 4: Modéré; 5: Marginal; 6: Indéterminé (pour plus de détails, voir à la page suivante)

Acronymes des herbiers : BL : MARCEL BLONDEAU; BM : Natural history museum; CAN : Musées nationaux; CCO : Université de Carleton; DAO : Agriculture Canada; DS : California academy of sciences; F : Field museum of natural history; GH : Gray; GR : Christian Grenier; ILL : University of Illinois; JEPS : Jepson herbarium; K : kew; LG : Université de Liège; MI : Université du Michigan; MO : Missouri; MT : MLCP (fusionné à MT); MT : Marie-Victorin; MTMG : Université McGill; NB : University of New Brunswick; NY : New York; OSC : Oregon state university; PM : Pierre Morisset; QFA : Louis-Marie; QFB-E : Forêts Canada; QFS : Université Laval; QK : Fowler; QSF : SCF; QUE : Québec; SFS : Rolland-Germain; TRTE : Toronto; UC : University of California; UQTA : Université du Québec; US : Smithsonian; V : Royal British Columbia museum; WAT : Waterloo university; WS : Washington state



CRITÈRES POUR L'ATTRIBUTION D'UN INDICE DE BIODIVERSITÉ À UNE OCCURRENCE (adapté de The Nature Conservancy 1994 et 1996)

Indice	Sous-indice	Critères
B1	.01	Unique occurrence au monde d'un élément G1
	.02	Unique occurrence au Québec d'un élément G1
	.03	Unique occurrence au Québec d'un élément G2
	.04	Unique occurrence au Québec d'un élément G3
	.05	Occurrence d'excellente qualité d'un élément G1
	.07	Unique occurrence viable au Québec d'un élément S1
B2	.01	Occurrence autre que d'excellente qualité d'un élément G1
	.02	Occurrence d'excellente à bonne qualité d'un élément G2
	.03	Occurrence d'excellente qualité d'un élément G3
	.04	Occurrence d'excellente qualité d'un élément S1
B3	.01	Occurrence de qualité passable d'un élément G2
	.02	Occurrence de bonne qualité d'un élément G3
	.03	Occurrence de bonne qualité d'un élément S1
	.05	Occurrence d'excellente qualité d'une espèce S2 ou d'excellente qualité de toute communauté naturelle
	.11	Occurrence de bonne qualité d'un élément S2
B4	.01	Occurrence de qualité passable d'un élément G3
	.02	Occurrence de qualité passable d'un élément S1
	.03	Occurrence d'excellente qualité d'un élément S3
	.05	Occurrence de bonne qualité de toute communauté naturelle S3, S4 ou S5
	.07	Occurrence de bonne qualité d'un élément S3
B5	.01	Occurrence de qualité passable d'un élément S2
	.03	Occurrence de qualité passable d'un élément S3
	.04	Occurrence parmi les cas suivants : qualité faible, historique, présence contrôlée (existant)

Indice de biodiversité

L'indice de biodiversité est évalué pour les éléments les plus importants de la diversité biologique selon les critères indiqués dans le tableau. Pour fins de calcul, les rangs de priorité des sous-espèces et variétés (rangs T associés au rangs G) ainsi que ceux des populations (rangs T associés au rangs S) sont assimilés aux rangs de base (G ou S). L'indice met l'emphase sur le ou les éléments les plus rares. De même, une plus grande importance est accordée aux rangs de priorité à l'échelle globale. Seules les occurrences relativement précises (niveau de précision supérieur à 1,5 km) sont considérées.

Les occurrences de valeur indéterminée (E) ou historique (F et H) ont un poids très faible sur le plan de la conservation du territoire visé. Cependant, elles sont prioritaires sur le plan de l'acquisition de connaissances.

Intérêt pour la conservation

Les occurrences avec un indice de biodiversité de B1 à B3 sont considérées comme d'intérêt le plus significatif pour la conservation.

Références

The Nature Conservancy, 1994. The Nature Conservancy, Conservation Science Division, in association with the Network of Natural Heritage Programs and Conservation Data Centers 1992. Biological and Conservation Data System (Supplement 2+, released March, 1994). Arlington, Virginia.

The Nature Conservancy, 1996. The Nature Conservancy Conservation Systems Department. Element Rank Rounding and Sequencing. Arlington, Virginia.

PAR COURRIEL

Rouyn-Noranda, le 11 avril 2014

M. Mathieu St-Germain
WSP Canada Inc.
1600, boul. René-Lévesque Ouest, 16e étage
Montréal (Québec)
H3H 1P9 Canada
(514)-343-0773, poste 5410
Mathieu.St.Germain@wspgroup.com

Objet : Demande d'avis faunique – Secteur Val-d'Or, Akasaba Ouest (141-14776-00)

Monsieur,

En réponse à votre courriel du 7 avril 2014, nous vous informons que dans le rayon de 10 km relatif au projet se trouvent les données fauniques suivantes :

- Espèces piscicoles de ruisseau
- Espèces piscicoles de lac
- Amphibiens et reptiles
- Micromammifères
- Ruisseaux à omble de fontaine
- Plans d'eau à omble de fontaine
- Tourbières
- Terrains de piégeage
- Récolte de gros gibier 2000-2013
- Zone de protection du caribou forestier (1A, 1B, 1C)

Après consultation auprès du Centre de données sur le patrimoine naturel du Québec (CDPNQ), nous vous avisons de l'absence sur le territoire de votre projet, ou à l'intérieur d'un périmètre d'influence de ce dernier, de mentions d'espèces fauniques menacées, vulnérables, susceptibles d'être désignées ou d'intérêt pour le CDPNQ.

Ci-joint se trouve une carte en format PDF localisant l'information citée ci-dessus exprimée en degrés décimaux (GCS Nad 83) en plus de classeurs Excel résumant l'information pour les différents rayons demandés (1, 2.5 et 10 km) et les fichiers de forme concernant l'information faunique comprise dans le rayon de 10 km.

L'absence d'une ou plusieurs espèces pour un secteur donné ne signifie pas que cette ou ces espèces ne sont pas présentes sur ce territoire puisque des inventaires exhaustifs n'ont pas été faits pour l'ensemble des espèces sur notre territoire. De plus, la distribution spatiale de toutes les espèces change constamment en relation avec l'évolution naturelle des habitats, les perturbations climatiques, humaines ou autres ainsi que l'interrelation évolutive entre les différentes espèces.



Les données demeurent la propriété de la Direction des opérations régionales, secteur Faune (DORF) du Ministère du Développement Durable, de l'Environnement, de la Faune et des Parcs qui agit à titre d'utilisateur autorisé. Vous ne pouvez pas vendre, donner, prêter, échanger ou transmettre ces informations à des tiers sans notre accord.

De plus, l'information transmise ne doit être utilisée que pour les travaux cités dans votre demande ci-jointe. Une demande écrite d'autorisation d'utilisation devra nous être acheminée pour toute utilisation de ces informations. Veuillez noter qu'aucune partie de ces informations ne peut être utilisée à des fins lucratives par l'utilisateur autorisé et que ces données n'ont aucune valeur

Veuillez agréer, Monsieur, l'expression de nos sentiments les meilleurs.

NT/lm

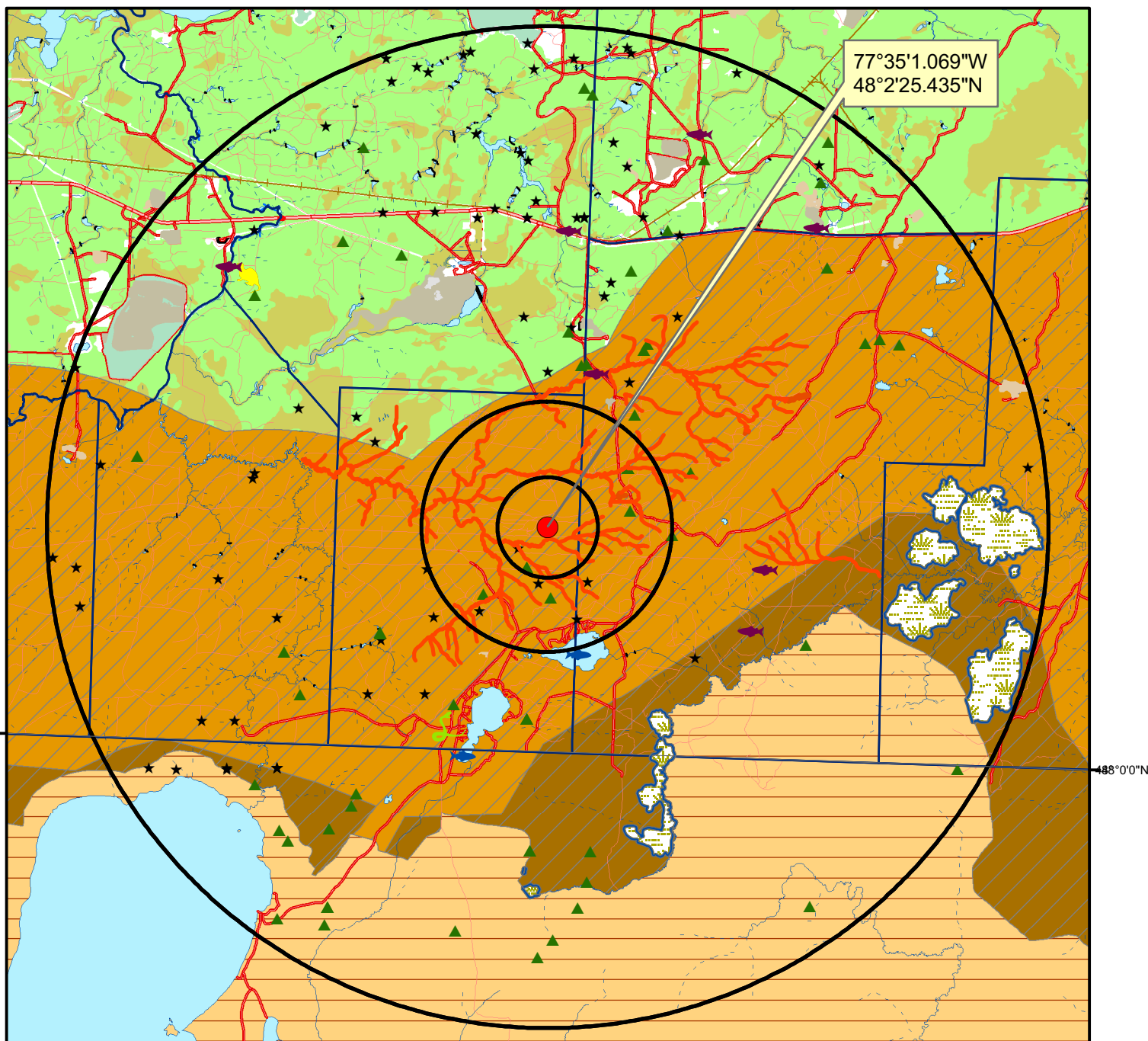
Nicolas Trudel
Technicien de la faune

p.j.

c.c. M. Marc Deschesnes, directeur régional

Demande d'informations

Secteur Val-d'Or - Projet Akasaba Ouest



Légende

- Espèce piscicole en ruisseau
- Espèce piscicole en lac
- Ruisseaux et plans d'eau à omble de fontaine

Zone protection du caribou

- 1A
- 1B
- 1C
- Tourbières
- Terrains de piégeage

Amphibiens et reptiles

- Salamandre à points bleus
- Couleuvre verte

Récolte gros gibier 2000-2013

- Orignal
- Ours noir

Micromammifères

- Campagnol-a-dos-roux de Gapper
- Souris sylvestre

Projection cartographique

Universel transverse mercator (UTM), zone 18

Sources

Base de données géographiques, MDDEFP et MRN

Réalisation

Ministère du Développement Durable, de l'Environnement, de la Faune et des Parcs
 Direction régionale de l'Abitibi-Témiscamingue
 Note : Le présent document n'a aucune portée légale.
 © Gouvernement du Québec

1 / 115 000



Annexe 6-4

LISTE D'ESPÈCES POTENTIELLES POUR LA VÉGÉTATION

Nom espèce	Phénologie	statut	FLU	PAL						TER					Référence «Plantes rares du Qc méridional				
				s	r	m	m	p	f	f	b	b	s	r		f	m	c	
				a	o	a	c	r	e	e	o	o	a	o		e	i	o	
				b	c	r	g	a	n	b	g	b	b	c	u	x	n	habitat	
<i>Descurainia pinnata</i> ssp. <i>Brachyca</i> estivale		S			X								X					128 haut rivage rocheux	
<i>Geum macrophyllum</i> var. <i>perincis</i> estivale		S					X							X	X				
<i>Gymnocarpium jessoense</i> ssp. <i>Par</i> estivale		S											X					affleurements, éboulis	
<i>Hudsonia tomentosa</i> en tout temps		S											X			X		77	
<i>Lathyrus ochroleucus</i> est. précoce		S			X								X					286 haut rivage, bois ouverts et rocheux	
<i>Mimulus glabratus</i> var. <i>jamesii</i> estivale		M			X		X											rivage	
<i>Platanthera blephariglottis</i> var. <i>bl</i> est. précoce		S							X		X							213	
<i>Rorippa aquatica</i> estivale		S	x															122	
<i>Thalictrum dasycarpum</i> estivale		S					X	X											
<i>Torreyochloa pallida</i> var. <i>pallida</i> estivale		S				X	X											233 eaux peu profondes, étang	
<i>Trichophorum clintonii</i> est. précoce		S			X									X				179 rochers humides bord de rivière	
<i>Viola sagittata</i> var. <i>ovata</i> printanière		S											X	X				348 très sec, ouvert	
CALCICOLES																			
<i>Astragalus australis</i> est. précoce		S			X									X				262	
<i>Boechera collinsii</i> est. précoce		S											X	X				119 Dunes, escarpements	
<i>Boechera retrofacta</i> est. précoce		S											X	X				119 Dunes, escarpements	
<i>Calypso bulbosa</i> var. <i>americana</i> printanière		S				X			X						X	X		204	
<i>Corallorhiza striata</i> var. <i>striata</i> est. précoce		S											X	X	X			206	
<i>Cypripedium arietinum</i> printanière		V							X						X	X		208	
<i>Cypripedium reginae</i> est. précoce		S			X			X	X									207	
<i>Draba nemorosa</i> printanière		S			X									X				127 alvars	
<i>Eleagnus commutata</i> en tout temps		S			X								X	X				76 haut rivage-Chalef argenté	

Potentiel de 35 EMVS: 1V, 2M, 32S

Retrait des Estivales tardives et automnales 21 espèces dont 9 calcicoles

Canadanthus modestus

Asteraceae

Aster modestus

aster modeste - Great Northern Aster



Fulford, V. (1996)

Habitat

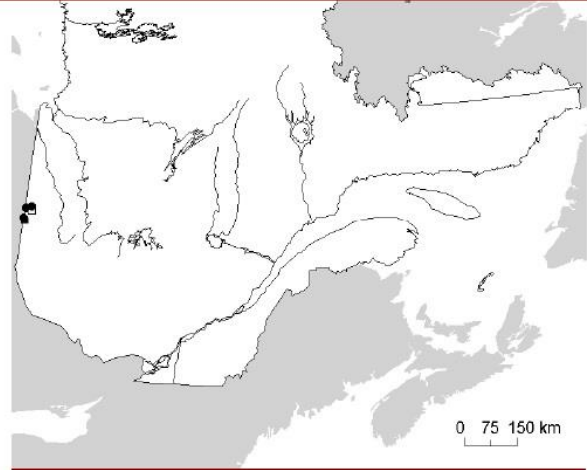
- PALmcg, PALpra, TERurb
- pas calcicole ou serpentinicole
- héliophile stricte/hygrophile
- observation estivale tardive

Répartition

- périphérique est
- région 08,10
- province F
- stable

Statuts

- susceptible d'être désignée au Québec
- aucun au Canada
- G5/NNR/S1



HERBIERS (2001 -)

Drosera linearis

Droseraceae

droséra à feuilles linéaires - Slenderleaf Sundew



Britton, N. L. et A. Brown. (1913)

Habitat

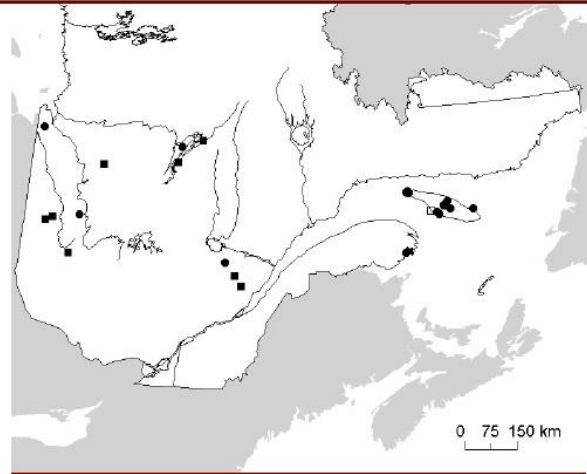
- PALfen
- calcicole
- héliophile stricte/hygrophile
- observation estivale

Répartition

- sporadique
- région 02,03,08,09,10,11
- province A, C, F, G, X
- en déclin

Statuts

- susceptible d'être désignée au Québec
- aucun au Canada
- G4/N4/S2



FORMTER (2001 -); HERBIERS (2001 -)

précise et récente	●	précise et historique	○	imprécise et récente	■	imprécise et historique	□	disparue	X
--------------------	---	-----------------------	---	----------------------	---	-------------------------	---	----------	---

Geum macrophyllum var. *perincisum*

Rosaceae

G. perincisum

benoîte à folioles incisées - Large-leaved Avens



Bartosch, L. (1996)

Habitat

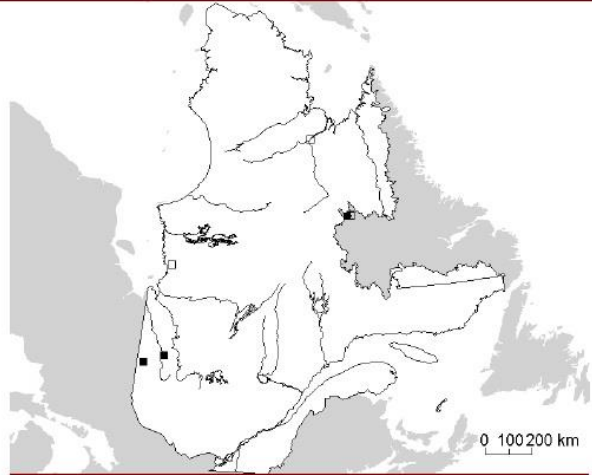
- PALmcg, TERcon, TERMix
- pas calcicole ou serpentinicole
- héliophile tolérante/hygrophile
- observation estivale

Répartition

- périphérique est
- région 08,09,10
- province F, H, K
- stable

Statuts

- susceptible d'être désignée au Québec
- aucun au Canada
- G5T5/N5/S2



Blondeau, M. (2000)

Gymnocarpium jessoense subsp. *parvulum*

Dryopteridaceae

gymnocarpe frêle - Northern Oak Fern



Fulford, V. (1996)

Habitat

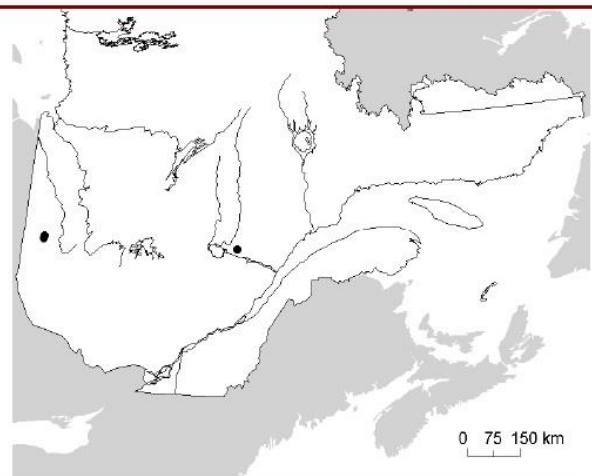
- TERroc
- pas calcicole ou serpentinicole
- sciaphile tolérante/xérophile
- observation estivale

Répartition

- disjoint
- région 02,08
- province D, F
- stable

Statuts

- susceptible d'être désignée au Québec
- aucun au Canada
- G5T4/NNR/S1



HERBIERS (2001 -)

Mimulus glabratus var. *jamesii*

Scrophulariaceae

M. glabratus var. *fremontii*

mimule glabre - Roundleaf
Monkeyflower



Britton, N. L. et A. Brown. (1913)

Habitat

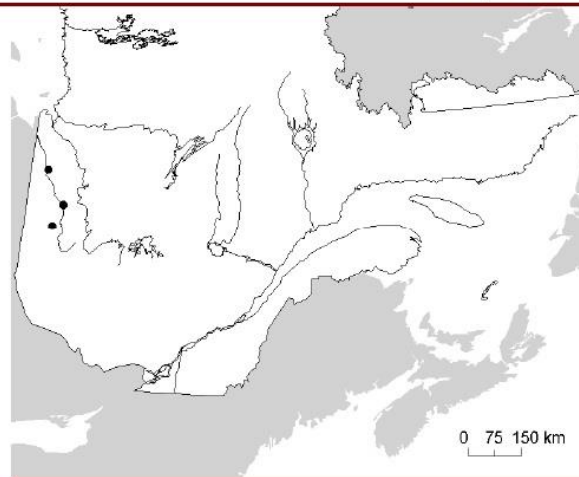
- PALmcg, PALSab
- pas calcicole ou serpentinicole
- héliophile stricte/hygrophile
- observation estivale

Répartition

- sporadique
- région 08,10
- province F
- stable

Statuts

- susceptible d'être désignée au Québec
- aucun au Canada
- G5T5/NNR/S1



FORMTER (2001 -); HERBIERS (2001 -)

Thalictrum dasycarpum

Ranunculaceae

T. dasycarpum var. *dasycarpum*

pigamon pourpré - Purple
Meadowrue



Britton, N. L. et A. Brown. (1913)

Habitat

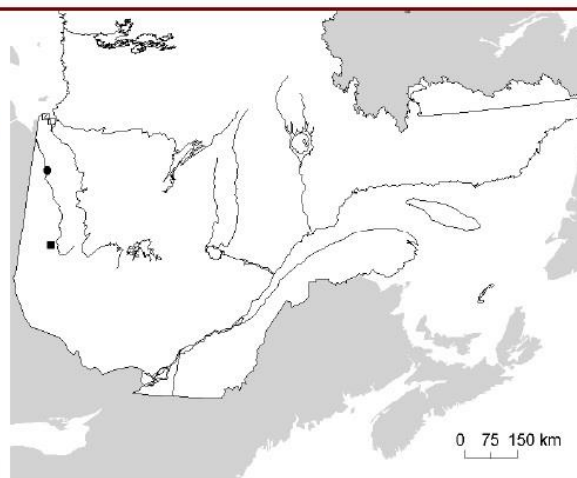
- ESSmcg, ESSpra, PALmcg, PALpra
- pas calcicole ou serpentinicole
- héliophile tolérante/hygrophile
- observation estivale

Répartition


- périphérique est
- région 08,10
- province F
- stable

Statuts

- susceptible d'être désignée au Québec
- candidate au Canada
- G5/NNR/S2



FORMTER (2001 -); HERBIERS (2001 -)



MOUTARDE-TANAISIE VERTE

GREEN TANSY MUSTARD

Descurainia pinnata (Walter) Britton
subsp. *brachycarpa* (Richardson) Detling
Syn. : *Descurainia pinnata* (Walter) Britton var.
brachycarpa (Richardson) Fernald ;
Sisymbrium brachycarpon Richardson

Famille des Brassicacées

Statut au Québec : susceptible
Statut au Canada : aucun
Rang de priorité : S1

Description : plante annuelle, verte, glanduleuse. Tige dressée, de 20-70 cm de haut **A**. Feuilles finement découpées en segments linéaires à oblongs **B**. Fleurs jaunâtres, de 2-4 mm de diamètre ; floraison de mai à juillet. Siliques dressées à étalées, lancéolées à oblongues, de 6-13 x 1-2 mm, sur des pédicelles ascendants de 5-15 mm de long ; graines sur deux rangs dans chaque loge.

Plante voisine : le *Descurainia incana* (Bernhardi ex Fischer & C. A. Meyer) Dorn [syn. : *D. richardsonii* (Sweet) O. E. Schulz] est une plante grise, non glanduleuse et porte des siliques dressées à apprimées sur des pédicelles dressés de 2-7 mm de long ; les graines sont sur un rang dans chaque loge.



Habitats : hauts rivages rocheux ou sablonneux et exposés, escarpements.

Répartition : périphérique est
Beauharnois-Salaberry (île d'Aloigny), Montréal (îles des rapides de Lachine et île Sainte-Hélène), Roussillon (Sainte-Catherine), Vaudreuil-Soulanges (Rigaud).

Références :
Fernald (1950),
Gleason & Cronquist (1991),
Sabourin (1992),
Marie-Victorin (2002),
Warwick et al. (2004).

Photos :
A B Frédéric Coursol



● Présence récente ● Présence historique

HUDSONIE TOMENTEUSE

BEACH HEATH

Hudsonia tomentosa Nuttall

Famille des Cistacées


Statut au Québec : susceptible
Statut au Canada : aucun
Rang de priorité : S3

Description : petit arbuste, de 10-20 cm de haut, en touffe, très ramifié (jusqu'à 1 m de large), grisâtre et tomenteux **A**. Feuilles ovées, imbriquées et apprimées, de 1-4 mm de long. Fleurs jaune vif, nombreuses, de 7-10 mm de diamètre, à 5 pétales étalés **B**; floraison de la fin de mai à juillet. Capsules ovoïdes, tombant rapidement.

Plante voisine : aucune.

Habitats : milieux sablonneux, secs et ouverts, dunes, hautes plages.

Répartition : sporadique
La Vallée-de-la-Gatineau (lac David) et Pontiac (Fort-William, île aux Allumettes, Schyan, Waltham).



● Présence récente

Références :
Fernald (1950),
Rousseau (1974),
Soper & Heimburger (1982),
Gleason & Cronquist (1991),
CDPNQ (2000),
Marie-Victorin (2002).

Photos :
A B Norman Dignard



GESSE JAUNÂTRE
CREAM-COLORED VETCHLING

Lathyrus ochroleucus Hooker

Famille des Fabacées

Statut au Québec : susceptible
Statut au Canada : aucun
Rang de priorité : S2

Description : plante herbacée vivace, glabre. Tige lâche et grimpante ou traînante, de 30-90 cm de long. Stipules larges, foliacées. Feuilles à 3-5 paires de folioles ovales et entières **A**. Fleurs, de 5-10, jaunâtres **B**; floraison en juin et juillet. Gousses de 25-50 mm de long, oblongues-linéaires.

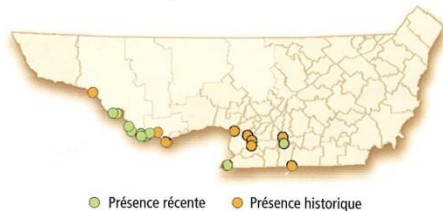
Plantes voisines : la seule autre gesse à fleurs jaunes est le *Lathyrus pratensis* Linnæus, qui n'a qu'une paire de folioles et a été introduite ; les *L. japonicus* Willdenow et *L. palustris* Linnæus ont plus de deux paires de folioles, mais leurs fleurs sont bleues ou pourpres.

Habitats : hauts rivages rocheux, orée des bois ou bois ouverts, alvars.

Répartition : périphérique est
Surtout dans la vallée de l'Outaouais, le Pontiac (de Quyon vers l'amont) et au Témiscamingue, aussi dans Argenteuil, Brome-Missisquoi, Deux-Montagnes, Le Haut-Richelieu (île Sainte-Thérèse) et le Haut-Saint-Laurent (réserve nationale de faune du lac Saint-François), Les Collines-de-l'Outaouais, Montréal, Rouville, Vaudreuil-Soulanges.

Références :
Gleason & Cronquist (1991),
Cayouette *et al.* (2001),
Marie-Victorin (2002).

Photos :
A Frédéric Coursol
B Norman Dignard



PLATANTHÈRE À GORGE FRANGÉE
WHITE FRINGED ORCHID

Platanthera blephariglottis (Willdenow)

Lindley var. *blephariglottis*

Syn. : *Habenaria blephariglottis* (Willdenow)
Hooker

Famille des Orchidacées

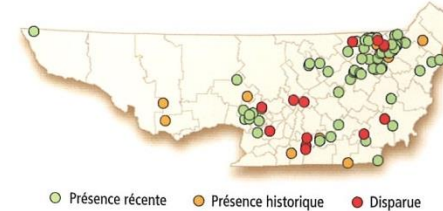


Statut au Québec : susceptible
Statut au Canada : aucun
Rang de priorité : S3

Description : plante herbacée vivace, formant souvent des colonies. Tige dressée, de 20-50 cm de haut. Feuilles caulinaires, de 2-3, oblongues-lancéolées **A**. Inflorescence en épi de 3-35 fleurs d'un blanc pur (parfois crème) ; sépales et pétales entiers ou presque ; labelle frangé et ové, d'environ 10 mm de long ; éperon courbé, plus long (15-25 mm) que le labelle **B**; floraison de la mi-juillet à la mi-août. Capsules de 10-20 mm de long.

Plantes voisines : cette plante se distingue des autres platanthères par la couleur de ses fleurs, ses sépales et pétales entiers, et surtout par son labelle frangé, plutôt qu'entier comme chez le *Platanthera dilatata* (Pursh) Lindley ex L. C. Beck.

Habitats : tourbières à sphaignes, ouvertes à partiellement ouvertes et entourées de mélèzes et d'épinettes noires ; plante obligée des milieux humides.

Répartition : périphérique nord
Du Témiscamingue à la Chaudière-Appalaches.



Références :
Fernald (1950), Luer (1975),
Petrie (1981), Williams *et al.* (1983),
Reddoch & Reddoch (1997),
Coursol (2002b), Marie-Victorin (2002),
Sheviak (2002), Beauséjour (2008).

Photos :
A Pierre Petitclerc
B Frédéric Coursol



ARMORACIE DES ÉTANGS

LAKE CRESS

Rorippa aquatica (Eaton)

E. J. Palmer & Steyermark

Syn. : *Armoracia aquatica* (Eaton) Wiegand ;
Armoracia lacustris (Gray) Al-Shehbaz & V. Bates ;
Neobeckia aquatica (Eaton) E. L. Greene

Famille des Brassicacées

Statut au Québec : susceptible

Statut au Canada : aucun

Rang de priorité : S1



sessiles. Inflorescences en grappes de petites fleurs blanches (diam. de 4-8 mm), à 4 pétales **B** ; floraison de juin à août. Silicules uniloculaires (sans cloison), ovoïdes ; style long de 2-4 mm.

Plantes voisines : le *Rorippa amphibia* (Linnæus) Besser a des fleurs jaunes, des silicules biloculaires à style long de 1-2 mm, mais les individus aquatiques et sans fleurs ni fruits sont semblables ; le *Bidens beckii* Torrey ex Sprengel [syn. : *Megalodonta beckii* (Torrey) Greene] a de gros capitules (diam. de 20-40 mm) jaunes et solitaires, et des feuilles opposées, les submergées longues de 2-4 cm ; les *Proserpinaca palustris* Linnæus et *Myriophyllum* spp. ont des feuilles submergées à axe central, mais à segments latéraux non divisés.

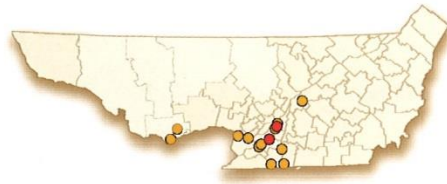
Habitats : étangs, eaux calmes et peu profondes (moins de 1 m) de ruisseaux, de rivières et de lacs, rivages boueux ; plante obligée des milieux humides.

Répartition : périphérique nord

Grande région de Montréal, surtout le long du fleuve Saint-Laurent et de ses affluents, et environs de Gatineau ; semble en fort déclin, car ses occurrences dans le Québec méridional sont soit disparues ou historiques.

Références :
Fassett (1957),
Gleason & Cronquist (1991),
Sabourin (1992),
Les (1994),
NatureServe Explorer (2002).

Photos :
A Charles T. Bryson
B B. Eugene Wofford



● Présence historique ● Disparue

GLYCÉRIE PÂLE

PALE MANNA GRASS

Torreyochloa pallida (Torrey)

Church var. *pallida*

Syn. : *Glyceria pallida* (Torrey) Trinius,
Puccinellia pallida (Torrey) R. T. Clausen

Famille des Poacées

Statut au Québec : susceptible

Statut au Canada : aucun

Rang de priorité : S1



Description : plante vivace, de 30-100 cm de long, vert pâle, glabre et sans rhizome. Chaumes élancés et grêles, décombants, plus ou moins rampants à la base et s'enracinant aux nœuds. Feuilles de 4-8 mm de large ; gaine ouverte jusqu'à la base. Panicule peu ramifiée **A**, courte, de 5-15 cm de long, ouverte. Épillets ovoïdes, à 4-7 fleurs, de 5-7 mm de long ; glume supérieure à 3 nervures ; lemma à 5 nervures évidentes **B** ; anthères de 0,6-1 mm de long ; floraison de juin à août. Caryopses de 1,5 mm de long.

Plantes voisines : le *Torreyochloa pallida* (Torrey) G. L. Church var. *fernaldii* (Hitchcock) Dore ex T. Koyama & Kawano a des feuilles de moins de 4 mm de large, des épillets à 3-5 fleurs, de 4-5 mm de long, des anthères de 0,3-0,5 mm de long et des caryopses de 0,8 mm de long ; les *Glyceria* spp. ont des rhizomes, des lemmas à 7 nervures et des glumes supérieures à 1 nervure ; de plus, la gaine des feuilles est fermée et ne se fend qu'à maturité.

Habitats : marais, eaux peu profondes, étangs, boisés humides, marais, rivages, ruisseaux, marécages, fossés ; plante obligée des milieux humides.

Répartition : périphérique nord

Argenteuil (Saint-André), Champlain (Longueuil), Lajemmerais (Boucherville), Le Bas-Richelieu (baie Lavallière), Les Collines-de-l'Outaouais (parc de la Gatineau, Breckenridge).

Références :
Hitchcock (1971),
Dore & McNeill (1980),
Gleason & Cronquist (1991),
Marie-Victorin (2002),
Davis (2007).

Photos :
A B Laurent Brisson



● Présence récente ● Présence historique

TRICOPHORE DE CLINTON

CLINTON'S BULRUSH

Trichophorum clintonii (A. Gray) S. G. Smith
Syn. : *Scirpus clintonii* A. Gray

Famille des Cypéracées

Statut au Québec : susceptible
Statut au Canada : aucun
Rang de priorité : S2

Description : plante vivace, en touffe dense **A**. Tiges trigones, scabres sous l'inflorescence, de 10-30 cm de haut. Feuilles filiformes beaucoup plus courtes que la tige. Épillet solitaire, terminal, ovoïde, de 3-6 mm de long, sous-tendu par une bractée dressée, à peu près aussi longue que l'épillet et mucronée à l'apex **B**; floraison de la fin de mai à juillet. Akènes trigones, bruns et mûrs au début de juillet ; 3-6 soies, barbelées, plus courtes que le fruit ou dépassant à peine le sommet du fruit.



Plante voisine : le *Trichophorum cespitosum* (Linnæus) Hartman a des tiges cylindriques et lisses, des soies lisses ou scabres et se trouve dans les tourbières et sur les sommets de montagnes, rarement sur des rochers riverains.

Habitats : dallages et rochers exposés et humides au bord des rivières, souvent près de chutes ou de rapides ; occasionnellement dans des habitats rocheux secs non riverains.

Répartition : sporadique

Beauce-Sartigan, Les Chutes-de-la-Chaudière (Charny), L'Amiante (Saint-Joseph-de-Coleraine), Les Laurentides (parc national du Mont-Tremblant), Matawinie (Sainte-Béatrix), Robert-Cliche (Beauceville).



● Présence récente ● Présence historique

Références :
Gleason & Cronquist (1991),
Boivin (1992),
CDPNQ (2001),
Crins (2002),
Marie-Victorin (2002).

Photos :
A Christian Grenier
B Norman Dignard

179

VIOLETTE À FEUILLES FRANGÉES

OVATE-LEAVED VIOLET

Viola sagittata Aiton var. *ovata* (Nuttall)
Torrey & A. Gray
Syn. : *Viola fimbriatula* Smith

Famille des Violacées

Statut au Québec : susceptible
Statut au Canada : aucun
Rang de priorité : S1



Description : plante herbacée vivace, acaule, à rhizomes charnus et épais, sans stolons. Feuilles ascendantes à prostrées, velues ou densément pubescentes à poils courts, elliptiques à ovées, non lobées et au plus grossièrement denticulées à la base du limbe ; pétiole plus court que le limbe ou de même longueur **A**. Fleurs bleues à violettes, sépales ciliés ; floraison du début de mai à la mi-mai. Capsules vertes sur des pédicelles dressés.

Plantes voisines : le *Viola sagittata* Aiton var. *sagittata* peut lui ressembler beaucoup (voir page 351) ; le *V. sororia* Willdenow var. *sororia* se distingue par ses feuilles plus larges, cordées et à longs poils, et ses capsules tachetées de pourpre sur des pédicelles prostrés.

Habitats : terrains très secs, sablonneux, rocaillieux, ouverts ; taillis, bords de routes et de voies ferrées.

Répartition : périphérique nord

Dans Brome-Missisquoi (Dunham), Les Collines-de-l'Outaouais (Perkins) et Rouville (Rougemont).



● Présence historique

Références :
Cinq-Mars (1966),
Ballard (1994),
Haines (2001a).

Photo :
A Norman Dignard

348

Annexe 6-5

**CRITÈRES UTILISÉS POUR DÉTERMINER LA VALEUR ÉCOLOGIQUE
DES GROUPEMENTS VÉGÉTAUX**

Valeur écologique

1. Méthodologie

La méthode d'évaluation de la valeur écologique a été développée par les biologistes de la faune et de la flore de l'équipe de WSP. Elle sert à évaluer la qualité des milieux naturels aux niveaux faunique, floristique et abiotique, dans un contexte d'aménagement du territoire. La méthode permet actuellement l'évaluation de tous les types de milieux naturels humides ou terrestres à l'exception spécifiquement des berges, des cours d'eau et des fossés. Elle s'inspire d'abord de l'expérience acquise sur le terrain et durant la réalisation de nombreuses évaluations environnementales. Plusieurs méthodes d'évaluation de la valeur écologique ou de sensibilité ont aussi été utilisées. De plus, des études scientifiques et des études de synthèse ont également été consultées et intégrées à ce modèle. Les sections suivantes définissent les critères utilisés dans cette méthode d'évaluation. Notons que cette méthode a été présentée puis approuvée par le MDDELCC –Direction régionale de la Montérégie et qu'elle a été fréquemment utilisée dans le cadre de demandes de CA dans les différentes directions régionales.

1.1 Principe de base de la méthode

La méthode préconisée se veut assez souple pour être applicable dans de nombreuses circonstances et pour plusieurs types de groupements végétaux : champs, friches, milieux humides, boisés terrestres, forêts centenaires, etc. La méthode doit considérer plusieurs éléments « intégrateurs » des composantes fauniques et floristiques. Ces éléments doivent aussi être facilement estimables sur le terrain ou sur des cartes/orthophotographies aériennes. L'approche préconisée est semi-quantitative afin de tenir compte d'un nombre important de critères. Ainsi, chaque composante est pondérée de façon à lui attribuer le poids relatif désiré et il en va de même pour les éléments ou critères contenus dans chacune des composantes.

L'évaluation de la valeur écologique d'un groupement repose sur un inventaire détaillé du couvert végétal, qui inclut une recherche des espèces à statut particulier et des espèces exotiques envahissantes, ainsi que sur une caractérisation du secteur élargi par photo-interprétation.

Les critères servant à l'évaluation de la valeur écologique sont adaptés à la situation géographique de la zone d'étude. Les critères générés sont donc différents pour le nord et le sud du Québec, et ce, afin d'obtenir des valeurs écologiques mieux adaptées à la réalité régionale. Ainsi, un total de 15 éléments ou critères a été retenu pour évaluer cette composante. Ces critères s'additionnent et totalisent 75 points. Il existe deux méta-critères, soit Unicité et Espèces rares. Ces deux critères comptent pour un maximum individuel de 50 points. Ce système de critères et de méta-critères a été élaboré afin de ne pas pénaliser un groupement végétal de bonne qualité, mais qui est commun dans la région et qui n'abrite pas d'occurrences d'espèces rares.

Les valeurs en % ont été divisées en quatre catégories pour faciliter l'interprétation :

0 à 34 % : faible;

35 à 60 % : moyenne;

61 à 85 % : élevée;

86 à 100 % : très élevée.

1.2 Caractérisation et valeur écologique des groupements végétaux

Les critères suivants ont été utilisés pour caractériser les groupements végétaux de la zone d'étude et évaluer leur valeur écologique.

Critère	Définition
Rareté (régional)	Estimation de la rareté relative du groupement dans la région.
Unicité (au Québec)	Basé sur la liste des communautés naturelles d'intérêt établie par le MDDELCC dans son Guide d'élaboration d'un plan de conservation des milieux humides (2008). Lorsque le groupement est terrestre, l'unicité est basée sur la rareté présumé mais au niveau provincial.
Stade évolutif	Détermine le stade évolutif, l'âge du groupement en fonction de la composition en espèces du groupement végétal. Les classes d'âge varient d'une composition en espèces colonisatrices c'est-à-dire d'essences de lumière à une composition en espèces d'un groupement de stabilité, soit de fin de succession.
Stade successional	Détermine si les espèces formant la régénération du groupement végétal correspondent ou non à la succession végétale habituelle de ce type de groupement. Surtout utilisé pour les boisés.
Maturité	Estimation de la maturité physiologique d'un groupement et non de l'âge comme tel. Les classes d'âge varient selon le type de groupement.
Superficie du massif naturel	Étendue de milieu naturel connecté directement au groupement. Les limites du massif sont déterminées par les structures anthropiques (route, développement résidentiel, etc.) créant une barrière à la dispersion des espèces.
Zone tampon d'un groupement d'intérêt	Indique si le groupement analysé borde un groupement d'intérêt et contribue au maintien de l'intégrité de ce dernier.
Bande riveraine	Indique si une portion du groupement analysé constitue la bande de protection légale d'un plan d'eau, d'un cours d'eau ou d'un milieu humide riverain.
% de bordure non naturelle	Évalue la proportion de la bordure qui n'est pas naturelle. Donne un indice de pression anthropique sur le milieu.
Fragmentation (interne)	Correspond à la surface non naturelle à l'intérieur du groupement analysé. Plus le chiffre est élevé, plus le groupement est séparé en plusieurs fragments non naturels.

Nombre d'habitats adjacents	Évalue la diversité des habitats naturels adjacents au groupement analysé.
Milieu adjacent %	La proportion de milieu naturel, anthropique et agricole est évaluée sur une distance de 100 mètres autour du groupement. Donne un indice de pression anthropique sur le milieu.
Capacité de filtration	Estimation de la capacité d'un milieu à filtrer l'eau à partir des données de sol, de la quantité de végétation et des données topographiques.
Capacité de rétention	Estimation de la capacité d'un milieu à retenir ou à emmagasiner l'eau à partir des données de sol, de la quantité de végétation et des données topographiques.
Perturbations naturelles	Évaluation des modifications du milieu naturel d'origine naturelle (chablis, feu, verglas, épidémie d'insecte). L'intensité des perturbations dépend de la superficie affectée, de leur abondance et du nombre de composantes touchées dans le groupement.
Perturbations anthropiques	Évaluation des modifications du milieu naturel d'origine humaine (déchets, coupe totale ou partielle, nettoyage du sol, sentier (équestre, pédestre, vélo, etc.), chemin, fossé, remblais, etc.). L'intensité des perturbations dépend de la superficie affectée, de leur abondance et du nombre de composantes touchées dans le groupement.

Pour les milieux humides seulement

Critère	Définition
Superficie du complexe humide	Étendue du complexe de milieux humides dans le cas de milieux humides en mosaïque tels que définis par le MDDELCC ou dans le cas de milieux humides adjacents.
Submersibilité	Donne la durée relative du régime d'inondation du groupement.
Hydro-connectivité	Décrit l'absence ou la présence d'un lien hydraulique de surface, son régime hydrique et sa qualité.
Position dans le réseau hydrique	Décrit l'emplacement physique du milieu humide (amont ou aval) par rapport à des cours d'eau ou à d'autres milieux humides.
Groupement dans le littoral	Indique si le milieu humide est dans le littoral d'un cours d'eau ou d'un plan d'eau, ou s'il est sous sa cote 0-2 ans.

1.3 Calcul de la valeur écologique

Deux types de critères sont utilisés : les critères simples et les méta-critères. Les critères simples sont des critères qui valent un maximum de points déterminés et qui s'additionnent pour donner une valeur totale correspondant à la qualité générale du groupement. Les méta-critères sont des données bonus données à un groupement.

La méthode d'évaluation de la valeur écologique contient 17 ou 15 critères (selon le cas, car 2 critères sont facultatifs) pour un total de 85 ou 75 points selon le nombre de critères

utilisé. Il existe 2 méta-critères, Unicité et Espèces rares. Ces deux critères comptent pour un maximum individuel de 50 points.

Ainsi, si un groupement à un sous-total de 50/75 (67 %) et qu'il a 10 pour Espèces rares et 10 en Unicité, alors il aura 70/75 ($50/75 + 20 = 70/75 = 93 \%$). Puisque des bonus sont ajoutés à la note, il se peut que le groupement ait une valeur théorique de plus de 100 %. Cette valeur est toutefois toujours ramenée à 100 %.

Cette approche a été adoptée afin de ne pas évaluer à la baisse un groupement qui possède des caractéristiques exceptionnelles ou élevées, sans pour autant être unique ou abriter des espèces rares.

Catégories de critères simples

Catégorie de critères Définition

Maturité	Donne une valeur associée à la maturité et au développement du groupement. Deux critères permettent d'évaluer cette catégorie.
Qualité de l'habitat	Donne une appréciation de la qualité générale du groupement en fonction de trois critères : 1) la mosaïque d'habitats, qui correspond à la diversité des types d'habitats qui entoure chaque groupement; 2) les éléments d'habitats, qui représentent la diversité de structures, de composantes et d'éléments qui composent un groupement (par exemple, la présence de mares temporaires, de chicots, de butons et de cuvettes, etc.) et 3) les espèces d'intérêts sont des espèces non rares qui sont soit vulnérables à la cueillette, tel que désigné par le MDDELCC, ou des espèces d'intérêt qui ont été identifiées par WSP comme bio-indicateurs de la qualité du site.
Potentiel de présence des espèces rares	Évalue, séparément pour la faune et la flore, un potentiel de présence de ces espèces en fonction de critères comme la maturité, la rareté du groupement, la présence de perturbations, etc. Cette catégorie de critères n'est présente que lorsqu'aucun inventaire de la flore ou de la faune à statut précaire n'a été effectué. Le calcul de ce critère enlève le méta-critère Espèces rares du calcul.
Intégrité	Évalue par 6 critères la concordance du groupement à un milieu de même type complètement naturel. Ainsi, les critères tendent à évaluer tout ce qui n'est pas naturel et qui peut menacer en tout ou en partie la capacité du groupement à se régénérer et à se maintenir en une forme écologiquement viable dans le temps. La présence de perturbations, d'espèces envahissantes, la fragmentation et la connectivité du groupement avec d'autres massifs naturels permettent de quantifier l'intégrité.
Rôles fonctionnels	Les rôles fonctionnels sont des attributs importants dans l'accroissement ou le maintien de la qualité de composantes naturelles adjacentes ou non au groupement. Ainsi, un groupement et son sol peuvent jouer un rôle dans la rétention et la filtration de l'eau ou filtrer les eaux de ruissellement qui rejoignent un cours d'eau.
Connectivité hydrique	Décrit l'absence ou la présence d'un lien hydraulique de surface, son régime hydrique et sa qualité. Un cours d'eau naturel permanent de qualité donne 100 % des points.

Catégories de méta-critères

Catégories de méta-critères	Définition
------------------------------------	-------------------

Unicité
(max 50 points)

Basé sur la liste des communautés naturelles d'intérêt établie par le MDDELCC dans son Guide d'élaboration d'un plan de conservation des milieux humides (2008). Lorsque le groupement est terrestre, l'unicité est basée sur la rareté présumée, mais au niveau provincial.

Espèces rares
(max 50 points)

Fait la somme des caractéristiques des occurrences des espèces, selon leur statut de précarité (défini par le MDDELCC). Ainsi, une espèce S1 (très précaire) aura beaucoup de points et une espèce peu précaire (S3) en aura moins. Cette cote est modulée par le nombre d'occurrences de chaque espèce et l'abondance de chacune des occurrences. La présence de ce critère enlève le calcul du critère Potentiel de présence des espèces rares.

Annexe 6-6

**RÉSULTATS DE L'ÉVALUATION DE LA VALEUR ÉCOLOGIQUE DES
GROUPEMENTS VÉGÉTAUX**

GROUPEMENT : ANCIENNE COUPE

Nom du groupement :	Ancienne coupe
Type de groupement :	Boisé
Type de milieu :	Terrestre
Nombre de polygones associé :	5
Nombre de parcelles associé :	8

DONNÉES DU POLYGONE 71

ID Unique : 1225 JPR 27-06-2014 14:16:35
 Date(s) d'inventaire : 2014-07-30
 Inventaire par : Michel Marleau et Marilyn Sigouin
 Type structurel : Arbustaie haute, Arbustaie basse
 Superficie du polygone : 173436 m²
 Rareté au niveau régional : Commun
 Stade évolutif : Essences de lumière
 Stade successional : Ordonné
 Maturité : Friche (individus < 6 m)
 Nombre de type d'habitats voisins différents : 3
 Intégrité de la bordure : 0 %
 Fragmentation interne : 0 %
 Composition du milieu adjacent :
 Agricole = 0 % Développé = 0 % Naturel = 100 %
 Superficie du massif naturel : 10000 ha
 Lien hydrologique ? Non
 Submersibilité par un cours d'eau :
 Polygone dans le littoral : Non
 Zone tampon d'un groupement d'intérêt : Non
 Le polygone forme la bande riveraine d'un cours d'eau / plan d'eau : Non
 Perturbations anthropiques
 Type = Coupe totale et sentier
 Intensité = Perturbation menaçant totalement l'intégrité
 Perturbations naturelles
 Type = Aucune
 Intensité = Nulle
 Commentaires généraux : Aucun

Validation de la présence d'un milieu humide

Présence ...

...d'une prédominance de végétation de MH : Non
 ...de mouchetures dans le sol : Non
 ...de collets racinaires dégarnis : Non
 ...de zones délavées : Non
 ...de sol sans végétation : Non
 ...d'amoncellements de branches : Non
 ...de démarcations sur les troncs : Non
 ...Recouvrement d'eau : 0 %
 ...Hauteur d'eau : 0 cm
 ...Proportion de MH dans le polygone : 0 %

Type structurel



Habitats observés dans le polygone

Huttes & terriers
 Sphaigne & mousse
 Chicots
 Troncs & souches
 Arbustes à fruits
 Strate arbustive
 Cours d'eau et mares temporaires

Espèces végétales non rares observées dans le polygone 71

Nom latin	Nom français	Type hydrique	Abondance
<i>Picea mariana</i>	Épinette noire	FACH	4
<i>Rhododendron groenlandicum</i>	Thé du Labrador	OBL	4
<i>Vaccinium myrtilloides</i>	Bleuet fausse-myrtille	T	4
<i>Cornus canadensis</i>	Quatre-temps	T	3
<i>Kalmia angustifolia</i>	Kalmia à feuilles étroites	T	3
<i>Viburnum nudum var. cassinoides</i>	Viorne cassinoïde	FACH	3
<i>Graminea sp.</i>	Graminée sp.	T	2
<i>Maianthemum canadense subsp. canadense</i>	-		2
<i>Pinus banksiana</i>	Pin gris	T	2
<i>Salix sp.</i>	-		2
<i>Sorbus americana</i>	Sorbier d'Amérique	T	2

Nombre d'espèces T = 6

Nombre d'espèces FACH = 2
Nombre d'espèces OBL = 1
Nombre d'espèces indéterminées = 2

Légende :

Statut hydrique : Obligée de milieu humide (OBL), facultative de milieu humide (FACH), terrestre (T).

Abondance : 1 = une ou deux occurrences avec un ou quelques individus seulement, 2 = quelques occurrences avec plusieurs tiges ou individus, 3 = plusieurs occurrences comportant de nombreux individus, 4 = espèce dominante très présente dans le polygone.

Espèces végétales à statut précaire observées dans le polygone 71

Occurrence	Nom latin	Nom français	Rareté	Taille	Abondance
------------	-----------	--------------	--------	--------	-----------

Aucune espèce végétale rare n'a été observée pour ce polygone.

Espèces végétales exotiques envahissantes observées dans le polygone 71

Occurrence	Nom latin	Nom français	Degré d'envahissement	Taille	Abondance
------------	-----------	--------------	-----------------------	--------	-----------

Il n'existe aucune espèce exotique envahissante pour ce polygone.

Espèces animales observées dans le polygone 71

Occurrence	Nom latin	Nom français	Rareté	Type d'observation	Son habitat?
------------	-----------	--------------	--------	--------------------	--------------

Aucune espèce animale n'a été observée dans ce polygone.

Données de parcelle (polygone 71)

Données de la parcelle MNM 1559

ID Unique : 821 michel marleau 03-07-2014 17:41:05
 Date(s) d'inventaire : 03-07-2014
 Inventaire par : Michel Marleau et Marilyn Sigouin

Données générales du couvert végétal

Hauteur maximale : 6 m
 Hauteur moyenne : 6 m
 Diamètre maximal : 5 cm
 Diamètre moyen : 2 cm

Données de la station et des sols

Hauteur d'eau : 0 cm
 Inclinaison de la pente : 4-8% (faible)
 Exposition de la pente : n.a.
 Situation topographique : Versant
 Drainage : Bon (2)
 Texture du sol :
 Strate supérieure = Sableuse
 Profondeur = 30 cm
 Pierrosité :
 Affleurements = 0 %
 Blocs (>600 mm) = 0 %
 Pierres (250-600 mm) = 0 %
 Cailloux (75-250 mm) = 0 %
 Graviers (2-75 mm) = 0 %



Commentaires sur la parcelle :
 Aucun commentaire

Structure végétale observée dans la parcelle MNM 1559

Strate	Nom latin	Nom français	Type hydrique	Rareté	Recouv.
Arbustive	<i>Picea mariana</i>	Épinette noire	FACH		50 %
Arbustive	<i>Viburnum nudum var. cas...</i>	Viorne cassinoïde	FACH		10 %
Arbustive	<i>Rhododendron groenlandi...</i>	Thé du Labrador	OBL		5 %
Arbustive	<i>Vaccinium myrtilloides</i>	Bleuet fausse-myrtille	T		50 %
Arbustive	<i>Kalmia angustifolia</i>	Kalmia à feuilles étroites	T		5 %
Total Arbu (< 6 m)					70 %
Herbacée	<i>Maianthemum canadense s...</i>	n.d.			10 %
Herbacée	<i>Cornus canadensis</i>	Quatre-temps	T		15 %
Total Herbacées					25 %
Total Muscinal					80 %
Total Sol/roche					20 %

Total des recouvrements par strate et préférence hydrique pour la parcelle MNM 1559

Strate	Type hydrique	Recouvrement
Arbustive	FACH	60%

Arbustive	OBL	5%
Arbustive	T	55%
Herbacée	n.d.	10%
Herbacée	T	15%

Légende :

Statut hydrique : Obligée de milieu humide (OBL), facultative de milieu humide (FACH), terrestre (T).

Rang de priorité subnational : Sévèrement en péril dans la province (S1), en péril dans la province (S2), vulnérable (S3), largement réparti, abondant et apparemment hors de danger dans la province, mais il demeure des causes d'inquiétude pour le long terme (S4), large répartition, abondant et stabilité démontrées dans la province (S5).

Valeur écologique calculée pour le polygone 71

Catégorie	Critère	Valeur	Valeur relative
Maturité	Maturité	0 / 9	
	Stade évolutif	0 / 7	
Rareté	Rareté au niveau régional	0 / 10	
Qualité de l'habitat	Mosaïque d'habitats	3 / 4	
	Éléments d'habitats	1,1 / 6	
	Espèces d'intérêt	0 / 3	
Intégrité	Perturbations anthropiques	0 / 4	
	Espèces envahissantes	4 / 4	
	Fragmentation	3 / 3	
	Bordure non naturelle	2 / 2	
	Superficie du massif naturel	2 / 2	
	Intégrité du milieu adjacent	3 / 3	
Rôles fonctionnels	Bande riveraine et zone tampon	0 / 4	
	Capacité de rétention	1,9 / 3	
	Capacité de filtration	2,3 / 3	
Connectivité hydrique	Lien hydrologique de surface	0 / 10	
Total des critères =		22,3 / 77	29%
Méta-critère	Espèces rares	0 / 50	
	Unicité	0 / 50	
Total des méta-critères (bonus) =			0%
VALEUR ÉCOLOGIQUE TOTALE =			29%

Classification de la valeur relative :

Faible : <35
Moyenne : 35-60
Élevée : 61-88
Très élevée : >85

DONNÉES DU POLYGONE 9

ID Unique : 1229 JPR 27-06-2014 14:16:35
 Date(s) d'inventaire : 2014-07-01
 Inventaire par : Marilyn Siguoin et Michel Marleau
 Type structurel : Arbustaie moyenne, Arbustaie basse
 Superficie du polygone : 245036 m²
 Rareté au niveau régional : Commun
 Stade évolutif : Essences de lumière
 Stade successional : Ordonné
 Maturité : Jeune (individus < 9 m)
 Nombre de type d'habitats voisins différents : 4
 Intégrité de la bordure : 0 %
 Fragmentation interne : 0 %
 Composition du milieu adjacent :
 Agricole = 0 % Développé = 0 % Naturel = 100 %
 Superficie du massif naturel : 10000 ha
 Lien hydrologique ? Non
 Submersibilité par un cours d'eau :
 Polygone dans le littoral : Non
 Zone tampon d'un groupement d'intérêt : Non
 Le polygone forme la bande riveraine d'un cours d'eau / plan d'eau : Non
 Perturbations anthropiques
 Type = Coupe totale
 Intensité = Perturbation menaçant considérablement l'intégrité
 Perturbations naturelles
 Type = Feu
 Intensité = Élevée
 Commentaires généraux : Aucun

Validation de la présence d'un milieu humide

Présence ...

...d'une prédominance de végétation de MH : Non
 ...de mouchetures dans le sol : Non
 ...de collets racinaires dégarnis : Non
 ...de zones délavées : Non
 ...de sol sans végétation : Non
 ...d'amoncellements de branches : Non
 ...de démarcations sur les troncs : Non
 ...Recouvrement d'eau : 0 %
 ...Hauteur d'eau : 0 cm
 ...Proportion de MH dans le polygone : 0 %

Type structurel



Habitats observés dans le polygone

Brûlis
 Sphaigne & mousse
 Amas de branches
 Îlots de feuillus en forêt coniférienne
 Chicots
 Strate arbustive
 Troncs & souches
 Clairières & trouées
 Arbustes à fruits

Espèces végétales non rares observées dans le polygone 9

Nom latin	Nom français	Type hydrique	Abondance
<i>Picea mariana</i>	Épinette noire	FACH	4
<i>Vaccinium myrtilloides</i>	Bleuet fausse-myrtille	T	4
<i>Carex sp.</i>	-		2
<i>Épervière sp.</i>	-		2
<i>Pinus banksiana</i>	Pin gris	T	2
<i>Populus tremuloides</i>	Peuplier faux-tremble	T	2
<i>Viburnum nudum var. cassinoides</i>	Viorne cassinoïde	FACH	2

Nombre d'espèces T = 3

Nombre d'espèces FACH = 2

Nombre d'espèces OBL = 0

Nombre d'espèces indéterminées = 2

Légende :

Statut hydrique : Obligée de milieu humide (OBL), facultative de milieu humide (FACH), terrestre (T).

Abondance : 1 = une ou deux occurrences avec un ou quelques individus seulement, 2 = quelques occurrences avec plusieurs tiges ou individus, 3 = plusieurs occurrences comportant de nombreux individus, 4 = espèce dominante très présente dans le polygone.

Espèces végétales à statut précaire observées dans le polygone 9

Occurrence	Nom latin	Nom français	Rareté	Taille	Abondance
------------	-----------	--------------	--------	--------	-----------

Aucune espèce végétale rare n'a été observée pour ce polygone.

Espèces végétales exotiques envahissantes observées dans le polygone 9

Occurrence	Nom latin	Nom français	Degré d'envahissement	Taille	Abondance
------------	-----------	--------------	-----------------------	--------	-----------

Il n'existe aucune espèce exotique envahissante pour ce polygone.

Espèces animales observées dans le polygone 9

Occurrence	Nom latin	Nom français	Rareté	Type d'observation	Son habitat?
------------	-----------	--------------	--------	--------------------	--------------

Aucune espèce animale n'a été observée dans ce polygone.

Données de parcelle (polygone 9)

Données de la parcelle MNM 1581

ID Unique : 833 michel marleau 04-07-2014 16:55:11

Date(s) d'inventaire : 04-07-2014

Inventaire par : Marilyn Siguoin et Michel Marleau

Données générales du couvert végétal

Hauteur maximale : 2 m

Hauteur moyenne : 1,5 m

Diamètre maximal : 2 cm

Diamètre moyen : 2 cm

Données de la station et des sols

Hauteur d'eau : 0 cm

Inclinaison de la pente : 4-8% (faible)

Exposition de la pente : n.a.

Situation topographique : Versant

Drainage : Modéré (3)

Texture du sol :

Strate supérieure = Matière organique décomposée

Profondeur = 5 cm

Strate inférieure = Loam sableux

Profondeur = 25 cm

Pierrosité :

Affleurements = 0 %

Blocs (>600 mm) = 0 %

Pierres (250-600 mm) = 0 %

Cailloux (75-250 mm) = 0 %

Graviers (2-75 mm) = 0 %



Commentaires sur la parcelle :

Aucun commentaire

Structure végétale observée dans la parcelle MNM 1581

Strate	Nom latin	Nom français	Type hydrique	Rareté	Recouv.
Arbustive	<i>Picea mariana</i>	Épinette noire	FACH		40 %
Arbustive	<i>Viburnum nudum var. cas...</i>	Viorne cassinoïde	FACH		5 %
Arbustive	<i>Vaccinium myrtilloides</i>	Bleuet fausse-myrtille	T		60 %
Arbustive	<i>Pinus banksiana</i>	Pin gris	T		5 %
Arbustive	<i>Populus tremuloides</i>	Peuplier faux-tremble	T		5 %
Total Arbu (< 6 m)					80 %
Herbacée	<i>Épervière sp.</i>	n.d.			3 %
Herbacée	<i>Carex sp.</i>	n.d.			2 %
Total Herbacées					5 %
Total Muscinal					20 %
Total Sol/roche					20 %

Total des recouvrements par strate et préférence hydrique pour la parcelle MNM 1581

Strate	Type hydrique	Recouvrement
--------	---------------	--------------

Arbustive	FACH	45%
Arbustive	T	70%
Herbacée	n.d.	5%

Légende :

Statut hydrique : Obligée de milieu humide (OBL), facultative de milieu humide (FACH), terrestre (T).

Rang de priorité subnational : Sévèrement en péril dans la province (S1), en péril dans la province (S2), vulnérable (S3), largement réparti, abondant et apparemment hors de danger dans la province, mais il demeure des causes d'inquiétude pour le long terme (S4), large répartition, abondant et stabilité démontrées dans la province (S5).

Valeur écologique calculée pour le polygone 9

Catégorie	Critère	Valeur	Valeur relative
Maturité	Maturité	2,3 / 9	
	Stade évolutif	0 / 7	
Rareté	Rareté au niveau régional	0 / 10	
Qualité de l'habitat	Mosaïque d'habitats	4 / 4	
	Éléments d'habitats	1,3 / 6	
	Espèces d'intérêt	0 / 3	
Intégrité	Perturbations anthropiques	1,3 / 4	
	Espèces envahissantes	4 / 4	
	Fragmentation	3 / 3	
	Bordure non naturelle	2 / 2	
	Superficie du massif naturel	2 / 2	
	Intégrité du milieu adjacent	3 / 3	
Rôles fonctionnels	Bande riveraine et zone tampon	0 / 4	
	Capacité de rétention	2,8 / 3	
	Capacité de filtration	1,4 / 3	
Connectivité hydrique	Lien hydrologique de surface	0 / 10	
Total des critères =		27 / 77	35%
Méta-critère	Espèces rares	0 / 50	
	Unicité	0 / 50	
Total des méta-critères (bonus) =			0%
VALEUR ÉCOLOGIQUE TOTALE =			35%

Classification de la valeur relative :

Faible : <35
Moyenne : 35-60
Élevée : 61-88
Très élevée : >85

DONNÉES DU POLYGONE 16

ID Unique : 1233 JPR 27-06-2014 14:16:35
 Date(s) d'inventaire : 2014-07-02
 Inventaire par : mstg, cl
 Type structurel : Arbustaie haute, Arbustaie basse
 Superficie du polygone : 75947 m²
 Rareté au niveau régional : Commun
 Stade évolutif : Essences de lumière
 Stade successional : Ordonné
 Maturité : Intermédiaire
 Nombre de type d'habitats voisins différents : 2
 Intégrité de la bordure : 0 %
 Fragmentation interne : 0 %
 Composition du milieu adjacent :
 Agricole = 0 % Développé = 0 % Naturel = 100 %
 Superficie du massif naturel : 10000 ha
 Lien hydrologique ? Non
 Submersibilité par un cours d'eau :
 Polygone dans le littoral : Non
 Zone tampon d'un groupement d'intérêt : Non
 Le polygone forme la bande riveraine d'un cours d'eau / plan d'eau : Non
 Perturbations anthropiques
 Type = Sentiers de véhicules motorisés
 Intensité = Perturbation menaçant peu l'intégrité
 Perturbations naturelles
 Type =
 Intensité =
 Commentaires généraux : Aucun

Validation de la présence d'un milieu humide

Présence ...

...d'une prédominance de végétation de MH : Non
 ...de mouchetures dans le sol : Non
 ...de collets racinaires dégarnis : Non
 ...de zones délavées : Non
 ...de sol sans végétation : Non
 ...d'amoncellements de branches : Non
 ...de démarcations sur les troncs : Non
 ...Recouvrement d'eau : 0 %
 ...Hauteur d'eau : cm
 ...Proportion de MH dans le polygone : 0 %

Type structurel



Habitats observés dans le polygone

Amas de branches
 Butons & cuvettes
 Arbustes à fruits
 Sphaigne & mousse
 Strate arbustive

Espèces végétales non rares observées dans le polygone 16

Nom latin	Nom français	Type hydrique	Abondance
<i>Kalmia angustifolia</i>	Kalmia à feuilles étroites	T	4
<i>Mousse sp.</i>	-		4
<i>Alnus incana subsp. rugosa</i>	Aulne rugueux	FACH	3
<i>Populus tremuloides</i>	Peuplier faux-tremble	T	3
<i>Vaccinium myrtilloides</i>	Bleuet fausse-myrtille	T	3
<i>Apocynum androsaemifolium subsp. androsaemifolium</i>	Apocyn à feuilles d'androsème		T 2
<i>Betula papyrifera</i>	Bouleau à papier	T	2
<i>Cornus canadensis</i>	Quatre-temps	T	2
<i>Ilex mucronata</i>	Némopanthé mucroné	FACH	2
<i>Lichen sp.</i>	-		2
<i>Picea mariana</i>	Épinette noire	FACH	2
<i>Prunus pensylvanica</i>	Cerisier de Pennsylvanie	T	2
<i>Pteridium aquilinum var. latiusculum</i>	Fougère-aigle de l'Est	T	2
<i>Rhododendron groenlandicum</i>	Thé du Labrador	OBL	2
<i>Salix sp.</i>	-		2

Viburnum nudum var. cassinoides

Viorne cassinoïde

FACH

2

Nombre d'espèces T = 8

Nombre d'espèces FACH = 4

Nombre d'espèces OBL = 1

Nombre d'espèces indéterminées = 3

Légende :

Statut hydrique : Obligée de milieu humide (OBL), facultative de milieu humide (FACH), terrestre (T).

Abondance : 1 = une ou deux occurrences avec un ou quelques individus seulement, 2 = quelques occurrences avec plusieurs talles ou individus, 3 = plusieurs occurrences comportant de nombreux individus, 4 = espèce dominante très présente dans le polygone.

Espèces végétales à statut précaire observées dans le polygone 16

Occurrence	Nom latin	Nom français	Rareté	Taille	Abondance
------------	-----------	--------------	--------	--------	-----------

Aucune espèce végétale rare n'a été observée pour ce polygone.

Espèces végétales exotiques envahissantes observées dans le polygone 16

Occurrence	Nom latin	Nom français	Degré d'envahissement	Taille	Abondance
------------	-----------	--------------	-----------------------	--------	-----------

Il n'existe aucune espèce exotique envahissante pour ce polygone.

Espèces animales observées dans le polygone 16

Occurrence	Nom latin	Nom français	Rareté	Type d'observation	Son habitat?
------------	-----------	--------------	--------	--------------------	--------------

Aucune espèce animale n'a été observée dans ce polygone.

Données de parcelle (polygone 16)

Données de la parcelle CL 240

ID Unique : 805 mathieu st-germain 02-07-2014 16:40:42
 Date(s) d'inventaire : 02-07-2014
 Inventaire par : mstg, cl

Données générales du couvert végétal

Hauteur maximale : 10 m
 Hauteur moyenne : 7 m
 Diamètre maximal : 15 cm
 Diamètre moyen : 10 cm

Données de la station et des sols

Hauteur d'eau : cm
 Inclinaison de la pente : 4-8% (faible)
 Exposition de la pente : Ouest
 Situation topographique : Buton et cuvette (mosaïque)
 Drainage : Modéré (3)
 Texture du sol :
 Strate supérieure = Sableuse
 Profondeur = 30 cm
 Pierrosité :
 Affleurements = 0 %
 Blocs (>600 mm) = 0 %
 Pierres (250-600 mm) = 0 %
 Cailloux (75-250 mm) = 0 %
 Graviers (2-75 mm) = 0 %



Commentaires sur la parcelle :
 Aucun commentaire

Structure végétale observée dans la parcelle CL 240

Strate	Nom latin	Nom français	Type hydrique	Rareté	Recouv.
Arborée	<i>Populus tremuloides</i>	Peuplier faux-tremble	T		5 %
Arborée	<i>Betula papyrifera</i>	Bouleau à papier	T		10 %
<i>Total Arbo (> 6 m)</i>					15 %
Arbustive	<i>Salix sp.</i>	n.d.			10 %
Arbustive	<i>Alnus incana subsp. rug...</i>	Aulne rugueux	FACH		10 %
Arbustive	<i>Kalmia angustifolia</i>	Kalmia à feuilles étroites	T		60 %
Arbustive	<i>Vaccinium myrtilloides</i>	Bleuet fausse-myrtille	T		30 %
Arbustive	<i>Pteridium aquilinum var...</i>	Fougère-aigle de l'Est	T		5 %
<i>Total Arbu (< 6 m)</i>					90 %
<i>Total Herbacées</i>					5 %
Muscinale	<i>Mousse sp.</i>	n.d.			25 %
Muscinale	<i>Lichen sp.</i>	n.d.			5 %
<i>Total Muscinal</i>					30 %

Total des recouvrements par strate et préférence hydrique pour la parcelle CL 240

Strate	Type hydrique	Recouvrement
--------	---------------	--------------

Arborée	T	15%
Arbustive	n.d.	10%
Arbustive	FACH	10%
Arbustive	T	95%
Muscinale	n.d.	30%

Légende :

Statut hydrique : Obligée de milieu humide (OBL), facultative de milieu humide (FACH), terrestre (T).

Rang de priorité subnational : Sévèrement en péril dans la province (S1), en péril dans la province (S2), vulnérable (S3), largement réparti, abondant et apparemment hors de danger dans la province, mais il demeure des causes d'inquiétude pour le long terme (S4), large répartition, abondant et stabilité démontrées dans la province (S5).

Valeur écologique calculée pour le polygone 16

Catégorie	Critère	Valeur	Valeur relative
Maturité	Maturité	4,5 / 9	
	Stade évolutif	0 / 7	
Rareté	Rareté au niveau régional	0 / 10	
Qualité de l'habitat	Mosaïque d'habitats	2 / 4	
	Éléments d'habitats	,7 / 6	
	Espèces d'intérêt	0 / 3	
Intégrité	Perturbations anthropiques	2,7 / 4	
	Espèces envahissantes	4 / 4	
	Fragmentation	3 / 3	
	Bordure non naturelle	2 / 2	
	Superficie du massif naturel	2 / 2	
	Intégrité du milieu adjacent	3 / 3	
Rôles fonctionnels	Bande riveraine et zone tampon	0 / 4	
	Capacité de rétention	1,9 / 3	
	Capacité de filtration	2,6 / 3	
Connectivité hydrique	Lien hydrologique de surface	0 / 10	
Total des critères =		28,3 / 77	37%
Méta-critère	Espèces rares	0 / 50	
	Unicité	0 / 50	
Total des méta-critères (bonus) =			0%
VALEUR ÉCOLOGIQUE TOTALE =			37%

Classification de la valeur relative :

Faible : <35
Moyenne : 35-60
Élevée : 61-88
Très élevée : >85

DONNÉES DU POLYGONE 24

ID Unique : 1237 JPR 27-06-2014 14:16:35
 Date(s) d'inventaire : 2014-06-29
 Inventaire par : mstg lr
 Type structurel : Arbustaie haute, Herbacaie basse
 Superficie du polygone : 267178 m²
 Rareté au niveau régional : Commun
 Stade évolutif : Essences de lumière
 Stade successional : Mixte
 Maturité : Jeune (individus < 9 m)
 Nombre de type d'habitats voisins différents : 2
 Intégrité de la bordure : 0 %
 Fragmentation interne : 0 %
 Composition du milieu adjacent :
 Agricole = 0 % Développé = 0 % Naturel = 100 %
 Superficie du massif naturel : 10000 ha
 Lien hydrologique ? Non
 Submersibilité par un cours d'eau :
 Polygone dans le littoral : Non
 Zone tampon d'un groupement d'intérêt : Non
 Le polygone forme la bande riveraine d'un cours d'eau / plan d'eau : Oui
 Perturbations anthropiques
 Type = Coupe totale
 Intensité = Perturbation menaçant totalement l'intégrité
 Perturbations naturelles
 Type = Aucune
 Intensité = Nulle
 Commentaires généraux : Aucun

Validation de la présence d'un milieu humide

Présence ...

...d'une prédominance de végétation de MH : Oui
 ...de mouchetures dans le sol :
 ...de collets racinaires dégarnis : Non
 ...de zones délavées :
 ...de sol sans végétation : Non
 ...d'amoncellements de branches : Non
 ...de démarcations sur les troncs : Non
 ...Recouvrement d'eau : 0 %
 ...Hauteur d'eau : cm
 ...Proportion de MH dans le polygone : 0 %

Type structurel



Habitats observés dans le polygone

Amas de branches
 Sphaigne & mousse
 Strate arbustive
 Troncs & souches

Espèces végétales non rares observées dans le polygone 24

Nom latin	Nom français	Type hydrique	Abondance
<i>Kalmia angustifolia</i>	Kalmia à feuilles étroites	T	4
<i>Vaccinium myrtilloides</i>	Bleuet fausse-myrtille	T	4
<i>Larix laricina</i>	Mélèze laricin	FACH	3
<i>Maianthemum trifolium</i>	Smilacine trifoliée	OBL	3
<i>Picea mariana</i>	Épinette noire	FACH	3
<i>Populus tremuloides</i>	Peuplier faux-tremble	T	3
<i>Rhododendron groenlandicum</i>	Thé du Labrador	OBL	3
<i>Salix sp.</i>	-		3
<i>Viburnum nudum var. cassinoides</i>	Viorne cassinoïde	FACH	3
<i>Pinus banksiana</i>	Pin gris	T	2
<i>Betula papyrifera</i>	Bouleau à papier	T	1

Nombre d'espèces T = 5

Nombre d'espèces FACH = 3

Nombre d'espèces OBL = 2

Nombre d'espèces indéterminées = 1

Légende :

Statut hydrique : Obligée de milieu humide (OBL), facultative de milieu humide (FACH), terrestre (T).

Abondance : 1 = une ou deux occurrences avec un ou quelques individus seulement, 2 = quelques occurrences avec plusieurs tiges ou individus, 3 = plusieurs occurrences comportant de nombreux individus, 4 = espèce dominante très présente dans le polygone.

Espèces végétales à statut précaire observées dans le polygone 24

Occurrence	Nom latin	Nom français	Rareté	Taille	Abondance
------------	-----------	--------------	--------	--------	-----------

Aucune espèce végétale rare n'a été observée pour ce polygone.

Espèces végétales exotiques envahissantes observées dans le polygone 24

Occurrence	Nom latin	Nom français	Degré d'envahissement	Taille	Abondance
------------	-----------	--------------	-----------------------	--------	-----------

Il n'existe aucune espèce exotique envahissante pour ce polygone.

Espèces animales observées dans le polygone 24

Occurrence	Nom latin	Nom français	Rareté	Type d'observation	Son habitat?
------------	-----------	--------------	--------	--------------------	--------------

Aucune espèce animale n'a été observée dans ce polygone.

Données de parcelle (polygone 24)

Données de la parcelle MSTG 022

ID Unique : 790 mathieu st-germain 29-06-2014 10:47:14
 Date(s) d'inventaire : 29-06-2014
 Inventaire par : mstg lr

Données générales du couvert végétal

Hauteur maximale : 7 m
 Hauteur moyenne : 7 m
 Diamètre maximal : 15 cm
 Diamètre moyen : 15 cm

Données de la station et des sols

Hauteur d'eau : cm
 Inclinaison de la pente : 0-3% (nulle)
 Situation topographique : Buton et cuvette (mosaïque)
 Drainage : Mauvais (5)
 Texture du sol :
 Strate supérieure = Matière organique décomposée
 Profondeur = 10 cm
 Strate inférieure = Loam sableux
 Profondeur = 20 cm
 Pierrosité :
 Affleurements = 0 %
 Blocs (>600 mm) = 0 %
 Pierres (250-600 mm) = 0 %
 Cailloux (75-250 mm) = 0 %
 Graviers (2-75 mm) = 0 %



Commentaires sur la parcelle :
 Aucun commentaire

Structure végétale observée dans la parcelle MSTG 022

Strate	Nom latin	Nom français	Type hydrique	Rareté	Recouv.
Arborée	<i>Betula papyrifera</i>	Bouleau à papier	T		5 %
Total Arbo (> 6 m)					0 %
Total Arbo (> 6 m)					5 %
Arbustive	<i>Salix sp.</i>	n.d.			10 %
Arbustive	<i>Picea mariana</i>	Épinette noire	FACH		20 %
Arbustive	<i>Larix laricina</i>	Mélèze laricin	FACH		20 %
Arbustive	<i>Viburnum nudum var. cas...</i>	Viorne cassinoïde	FACH		10 %
Arbustive	<i>Rhododendron groenlandi...</i>	Thé du Labrador	OBL		15 %
Arbustive	<i>Populus tremuloides</i>	Peuplier faux-tremble	T		5 %
Arbustive	<i>Pinus banksiana</i>	Pin gris	T		5 %
Arbustive	<i>Kalmia angustifolia</i>	Kalmia à feuilles étroites	T		15 %
Arbustive	<i>Vaccinium myrtilloides</i>	Bleuet fausse-myrtille	T		40 %
Total Arbu (< 6 m)					100 %
Total Arbu (< 6 m)					100 %
Herbacée	<i>Maianthemum trifolium</i>	Smilacine trifoliée	OBL		25 %
Total Herbacées					25 %

Total Muscinal	60 %
Total Muscinal	60 %
Total Litière	0 %
Total Sol/roche	0 %
Total Sol/roche	0 %
Total Eau	0 %

Total des recouvrements par strate et préférence hydrique pour la parcelle MSTG 022

Strate	Type hydrique	Recouvrement
Arborée	T	5%
Arbustive	n.d.	10%
Arbustive	FACH	50%
Arbustive	OBL	15%
Arbustive	T	65%
Herbacée	OBL	25%

Légende :

Statut hydrique : Obligée de milieu humide (OBL), facultative de milieu humide (FACH), terrestre (T).

Rang de priorité subnational : Sévèrement en péril dans la province (S1), en péril dans la province (S2), vulnérable (S3), largement réparti, abondant et apparemment hors de danger dans la province, mais il demeure des causes d'inquiétude pour le long terme (S4), large répartition, abondant et stabilité démontrées dans la province (S5).

Données de parcelle (polygone 24)

Cette parcelle ressemble beaucoup à la parcelle MSTG 022 (ID unique : 790 mathieu st-germain 29-06-2014 10:47:14).
Veuillez vous référer à cette parcelle pour les données.



Commentaires sur la parcelle :

Aucun commentaire

Valeur écologique calculée pour le polygone 24

Catégorie	Critère	Valeur	Valeur relative
Maturité	Maturité	2,3 / 9	
	Stade évolutif	0 / 7	
Rareté	Rareté au niveau régional	0 / 10	
Qualité de l'habitat	Mosaïque d'habitats	2 / 4	
	Éléments d'habitats	,5 / 6	
	Espèces d'intérêt	0 / 3	
Intégrité	Perturbations anthropiques	0 / 4	
	Espèces envahissantes	4 / 4	
	Fragmentation	3 / 3	
	Bordure non naturelle	2 / 2	
	Superficie du massif naturel	2 / 2	
	Intégrité du milieu adjacent	3 / 3	
Rôles fonctionnels	Bande riveraine et zone tampon	2 / 4	
	Capacité de rétention	3 / 3	
	Capacité de filtration	2,4 / 3	
Connectivité hydrique	Lien hydrologique de surface	0 / 10	
Total des critères =		26,1 / 77	34%
Méta-critère	Espèces rares	0 / 50	
	Unicité	0 / 50	
Total des méta-critères (bonus) =			0%
VALEUR ÉCOLOGIQUE TOTALE =			34%
Classification de la valeur relative :		Faible : <35	
		Moyenne : 35-60	
		Élevée : 61-88	
		Très élevée : >85	

DONNÉES DU POLYGONE 70

ID Unique : 1240 JPR 27-06-2014 14:16:35
 Date(s) d'inventaire : 2014-06-30
 Inventaire par : Marilyn Siguoin et Michel Marleau
 Type structurel : Arbustaie moyenne, Arbustaie basse
 Superficie du polygone : 299941 m²
 Rareté au niveau régional : Commun
 Stade évolutif : Essences de lumière
 Stade successional : Ordonné
 Maturité : Jeune (individus < 9 m)
 Nombre de type d'habitats voisins différents : 4
 Intégrité de la bordure : 0 %
 Fragmentation interne : 0 %
 Composition du milieu adjacent :
 Agricole = 0 % Développé = 0 % Naturel = 100 %
 Superficie du massif naturel : 10000 ha
 Lien hydrologique ? Non
 Submersibilité par un cours d'eau :
 Polygone dans le littoral : Non
 Zone tampon d'un groupement d'intérêt : Non
 Le polygone forme la bande riveraine d'un cours d'eau / plan d'eau : Non
 Perturbations anthropiques
 Type = Coupe totale et feu
 Intensité = Perturbation menaçant considérablement l'intégrité
 Perturbations naturelles
 Type = Aucune
 Intensité = Nulle
 Commentaires généraux : Aucun

Validation de la présence d'un milieu humide

Présence ...

...d'une prédominance de végétation de MH : Oui
 ...de mouchetures dans le sol : Non
 ...de collets racinaires dégarnis : Non
 ...de zones délavées : Non
 ...de sol sans végétation : Non
 ...d'amoncellements de branches : Non
 ...de démarcations sur les troncs : Non
 ...Recouvrement d'eau : 0 %
 ...Hauteur d'eau : 0 cm
 ...Proportion de MH dans le polygone : 100 %

Type structurel



Habitats observés dans le polygone

Brûlis
 Sphaigne & mousse
 Amas de branches
 Troncs & souches
 Boisé aéré
 Strate arbustive
 Chicots
 Arbustes à fruits
 Végétation aquatique

Espèces végétales non rares observées dans le polygone 70

Nom latin	Nom français	Type hydrique	Abondance
<i>Picea mariana</i>	Épinette noire	FACH	4
<i>Pinus banksiana</i>	Pin gris	T	4
<i>Vaccinium myrtilloides</i>	Bleuet fausse-myrtille	T	4
<i>Alnus incana subsp. rugosa</i>	Aulne rugueux	FACH	2
<i>Cornus canadensis</i>	Quatre-temps	T	2
<i>Kalmia angustifolia</i>	Kalmia à feuilles étroites	T	2
<i>Rhododendron groenlandicum</i>	Thé du Labrador	OBL	2
<i>Salix sp.</i>	-		2
<i>Scirpus atrovirens</i>	Scirpe noirâtre	FACH	2

Nombre d'espèces T = 4
Nombre d'espèces FACH = 3
Nombre d'espèces OBL = 1
Nombre d'espèces indéterminées = 1

Légende :

Statut hydrique : Obligée de milieu humide (OBL), facultative de milieu humide (FACH), terrestre (T).

Abondance : 1 = une ou deux occurrences avec un ou quelques individus seulement, 2 = quelques occurrences avec plusieurs talles ou individus, 3 = plusieurs occurrences comportant de nombreux individus, 4 = espèce dominante très présente dans le polygone.

Espèces végétales à statut précaire observées dans le polygone 70

Occurrence	Nom latin	Nom français	Rareté	Taille	Abondance
------------	-----------	--------------	--------	--------	-----------

Aucune espèce végétale rare n'a été observée pour ce polygone.

Espèces végétales exotiques envahissantes observées dans le polygone 70

Occurrence	Nom latin	Nom français	Degré d'envahissement	Taille	Abondance
------------	-----------	--------------	-----------------------	--------	-----------

Il n'existe aucune espèce exotique envahissante pour ce polygone.

Espèces animales observées dans le polygone 70

Occurrence	Nom latin	Nom français	Rareté	Type d'observation	Son habitat?
------------	-----------	--------------	--------	--------------------	--------------

Aucune espèce animale n'a été observée dans ce polygone.

Données de parcelle (polygone 70)

Données de la parcelle MNM 1563

ID Unique : 824 michel marleau 04-07-2014 15:51:03
 Date(s) d'inventaire : 04-07-2014
 Inventaire par : Michel Marleau et Marilyn Sigouin

Données générales du couvert végétal

Hauteur maximale : 4 m
 Hauteur moyenne : 2 m
 Diamètre maximal : 2 cm
 Diamètre moyen : 2 cm

Données de la station et des sols

Hauteur d'eau : 0 cm
 Inclinaison de la pente : 0-3% (nulle)
 Exposition de la pente : n.a.
 Situation topographique : Terrain plat
 Drainage : Rapide (1)
 Texture du sol :
 Strate supérieure = Matière organique décomposée
 Profondeur = 3 cm
 Strate inférieure = Sableuse
 Profondeur = 27 cm
 Pierrosité :
 Affleurements = 0 %
 Blocs (>600 mm) = 0 %
 Pierres (250-600 mm) = 0 %
 Cailloux (75-250 mm) = 0 %
 Graviers (2-75 mm) = 0 %



Commentaires sur la parcelle :
 Aucun commentaire

Structure végétale observée dans la parcelle MNM 1563

Strate	Nom latin	Nom français	Type hydrique	Rareté	Recouv.
Arbustive	<i>Salix sp.</i>	n.d.			5 %
Arbustive	<i>Picea mariana</i>	Épinette noire	FACH		50 %
Arbustive	<i>Viburnum nudum var. cas...</i>	Viorne cassinoïde	FACH		5 %
Arbustive	<i>Rhododendron groenlandi...</i>	Thé du Labrador	OBL		10 %
Arbustive	<i>Pinus banksiana</i>	Pin gris	T		5 %
Arbustive	<i>Vaccinium myrtilloides</i>	Bleuet fausse-myrtille	T		40 %
Total Arbu (< 6 m)					60 %
Herbacée	<i>Maianthemum canadense s...</i>	n.d.			5 %
Total Herbacées					5 %

Total des recouvrements par strate et préférence hydrique pour la parcelle MNM 1563

Strate	Type hydrique	Recouvrement
Arbustive	n.d.	5%

Arbustive	FACH	55%
Arbustive	OBL	10%
Arbustive	T	45%
Herbacée	n.d.	5%

Légende :

Statut hydrique : Obligée de milieu humide (OBL), facultative de milieu humide (FACH), terrestre (T).

Rang de priorité subnational : Sévèrement en péril dans la province (S1), en péril dans la province (S2), vulnérable (S3), largement réparti, abondant et apparemment hors de danger dans la province, mais il demeure des causes d'inquiétude pour le long terme (S4), large répartition, abondant et stabilité démontrées dans la province (S5).

Données de parcelle (polygone 70)

Données de la parcelle MNM 1565

ID Unique : 826 michel marleau 04-07-2014 16:04:07
 Date(s) d'inventaire : 04-07-2014
 Inventaire par : Marilyn Siguoin et Michel Marleau

Données générales du couvert végétal

Hauteur maximale : 6 m
 Hauteur moyenne : 2,5 m
 Diamètre maximal : 3 cm
 Diamètre moyen : 2 cm

Données de la station et des sols

Hauteur d'eau : 0 cm
 Inclinaison de la pente : 4-8% (faible)
 Exposition de la pente : n.a.
 Situation topographique : Plateau sur versant
 Drainage : Modéré (3)
 Texture du sol :
 Strate supérieure = Matière organique décomposée
 Profondeur = 5 cm
 Strate inférieure = Loam sableux
 Profondeur = 25 cm
 Pierrosité :
 Affleurements = 0 %
 Blocs (>600 mm) = 0 %
 Pierres (250-600 mm) = 0 %
 Cailloux (75-250 mm) = 0 %
 Graviers (2-75 mm) = 0 %



Commentaires sur la parcelle :
 Aucun commentaire

Structure végétale observée dans la parcelle MNM 1565

Strate	Nom latin	Nom français	Type hydrique	Rareté	Recouv.
Arbustive	<i>Salix sp.</i>	n.d.			5 %
Arbustive	<i>Picea mariana</i>	Épinette noire	FACH		20 %
Arbustive	<i>Rhododendron groenlandi...</i>	Thé du Labrador	OBL		10 %
Arbustive	<i>Pinus banksiana</i>	Pin gris	T		60 %
Arbustive	<i>Vaccinium myrtilloides</i>	Bleuet fausse-myrtille	T		80 %
Arbustive	<i>Kalmia angustifolia</i>	Kalmia à feuilles étroites	T		20 %
Total Arbu (< 6 m)					90 %
Herbacée	<i>Cornus canadensis</i>	Quatre-temps	T		2 %
Total Herbacées					2 %
Total Muscinal					80 %
Total Sol/roche					10 %

Total des recouvrements par strate et préférence hydrique pour la parcelle MNM 1565

Strate	Type hydrique	Recouvrement
--------	---------------	--------------

Arbustive	n.d.	5%
Arbustive	FACH	20%
Arbustive	OBL	10%
Arbustive	T	160%
Herbacée	T	2%

Légende :

Statut hydrique : Obligée de milieu humide (OBL), facultative de milieu humide (FACH), terrestre (T).

Rang de priorité subnational : Sévèrement en péril dans la province (S1), en péril dans la province (S2), vulnérable (S3), largement réparti, abondant et apparemment hors de danger dans la province, mais il demeure des causes d'inquiétude pour le long terme (S4), large répartition, abondant et stabilité démontrées dans la province (S5).

Données de parcelle (polygone 70)

Cette parcelle ressemble beaucoup à la parcelle MNM 1565
(ID unique : 826 michel marleau 04-07-2014 16:04:07).
Veuillez vous référer à cette parcelle pour les données.



Commentaires sur la parcelle :

Aucun commentaire

Valeur écologique calculée pour le polygone 70

Catégorie	Critère	Valeur	Valeur relative
Maturité	Maturité	2,3 / 9	
	Stade évolutif	0 / 7	
Rareté	Rareté au niveau régional	0 / 10	
Qualité de l'habitat	Mosaïque d'habitats	4 / 4	
	Éléments d'habitats	1,3 / 6	
Intégrité	Espèces d'intérêt	0 / 3	
	Perturbations anthropiques	1,3 / 4	
	Espèces envahissantes	4 / 4	
	Fragmentation	3 / 3	
	Bordure non naturelle	2 / 2	
	Superficie du massif naturel	2 / 2	
Rôles fonctionnels	Intégrité du milieu adjacent	3 / 3	
	Bande riveraine et zone tampon	0 / 4	
	Capacité de rétention	2,9 / 3	
	Capacité de filtration	2 / 3	
Connectivité hydrique	Lien hydrologique de surface	0 / 10	
Total des critères =		27,8 / 77	36%
Méta-critère	Espèces rares	0 / 50	
	Unicité	0 / 50	
Total des méta-critères (bonus) =			0%
VALEUR ÉCOLOGIQUE TOTALE =			36%
Classification de la valeur relative :		Faible : <35	
		Moyenne : 35-60	
		Élevée : 61-88	
		Très élevée : >85	

GROUPEMENT : MIXTE

Nom du groupement :	Mixte
Type de groupement :	Boisé
Type de milieu :	Terrestre
Nombre de polygones associé :	1
Nombre de parcelles associé :	1

DONNÉES DU POLYGONE 78

ID Unique : 1419 Claudie landry 03-07-2014 17:59:59 44 partie 1
 Date(s) d'inventaire : 2014-07-03
 Inventaire par : Julie Lapalme et Laurence Rivard
 Type structurel : Arborescence haute, Arbustive basse
 Superficie du polygone : 11685 m²
 Rareté au niveau régional : Commun
 Stade évolutif : De faciès
 Stade successional : Ordonné
 Maturité : Mature
 Nombre de type d'habitats voisins différents : 1
 Intégrité de la bordure : 0 %
 Fragmentation interne : 0 %
 Composition du milieu adjacent :
 Agricole = 0 % Développé = 0 % Naturel = 100 %
 Superficie du massif naturel : 10000 ha
 Lien hydrologique ? Non
 Submersibilité par un cours d'eau :
 Polygone dans le littoral : Non
 Zone tampon d'un groupement d'intérêt : Non
 Le polygone forme la bande riveraine d'un cours d'eau / plan d'eau : Non
 Perturbations anthropiques
 Type = Sentiers de véhicules motorisés
 Intensité = Perturbation menaçant pas l'intégrité
 Perturbations naturelles
 Type = Chablis
 Intensité = Faible
 Commentaires généraux : Aucun

Validation de la présence d'un milieu humide

Présence ...

...d'une prédominance de végétation de MH : Non
 ...de mouchetures dans le sol : Oui
 ...de collets racinaires dégarnis : Non
 ...de zones délavées : Non
 ...de sol sans végétation : Non
 ...d'amoncellements de branches : Non
 ...de démarcations sur les troncs : Non
 ...Recouvrement d'eau : 0 %
 ...Hauteur d'eau : 0 cm
 ...Proportion de MH dans le polygone : 0 %

Type structurel



Habitats observés dans le polygone

Amas de branches
 Butons & cuvettes
 Boisé aéré
 Pierres & blocs

Espèces végétales non rares observées dans le polygone 78

Nom latin	Nom français	Type hydrique	Abondance
<i>Kalmia angustifolia</i>	Kalmia à feuilles étroites	T	4
<i>Pinus banksiana</i>	Pin gris	T	4
<i>Rhododendron groenlandicum</i>	Thé du Labrador	OBL	4
<i>Mousse sp.</i>	-		3
<i>Picea mariana</i>	Épinette noire	FACH	3
<i>Populus tremuloides</i>	Peuplier faux-tremble	T	3
<i>Sphagnum sp.</i>	Sphaigne	FACH	3
<i>Larix laricina</i>	Mélèze laricin	FACH	2
<i>Maianthemum canadense subsp. canadense</i>	-		2
<i>Vaccinium angustifolium</i>	Bleuet à feuilles étroites	T	2
<i>Viburnum nudum var. cassinoides</i>	Viorne cassinoïde	FACH	2
<i>Abies balsamea</i>	Sapin baumier	T	1
<i>Betula papyrifera</i>	Bouleau à papier	T	1
<i>Coptis trifolia</i>	Savoyane	T	1
<i>Cornus canadensis</i>	Quatre-temps	T	1
<i>Prunus pensylvanica</i>	Cerisier de Pennsylvanie	T	1

Salix sp.

-

1

Nombre d'espèces T = 9

Nombre d'espèces FACH = 4

Nombre d'espèces OBL = 1

Nombre d'espèces indéterminées = 3

Légende :

Statut hydrique : Obligée de milieu humide (OBL), facultative de milieu humide (FACH), terrestre (T).

Abondance : 1 = une ou deux occurrences avec un ou quelques individus seulement, 2 = quelques occurrences avec plusieurs tiges ou individus, 3 = plusieurs occurrences comportant de nombreux individus, 4 = espèce dominante très présente dans le polygone.

Espèces végétales à statut précaire observées dans le polygone 78

Occurrence	Nom latin	Nom français	Rareté	Taille	Abondance
------------	-----------	--------------	--------	--------	-----------

Aucune espèce végétale rare n'a été observée pour ce polygone.

Espèces végétales exotiques envahissantes observées dans le polygone 78

Occurrence	Nom latin	Nom français	Degré d'envahissement	Taille	Abondance
------------	-----------	--------------	-----------------------	--------	-----------

Il n'existe aucune espèce exotique envahissante pour ce polygone.

Espèces animales observées dans le polygone 78

Occurrence	Nom latin	Nom français	Rareté	Type d'observation	Son habitat?
------------	-----------	--------------	--------	--------------------	--------------

Aucune espèce animale n'a été observée dans ce polygone.

Données de parcelle (polygone 78)

Données de la parcelle JL 483

ID Unique : 827 Claudie landry 03-07-2014 18:03:42

Date(s) d'inventaire : 03-07-2014

Inventaire par : Julie Lapalme et Laurence Rivard

Données générales du couvert végétal

Hauteur maximale : 18 m

Hauteur moyenne : 15 m

Diamètre maximal : 30 cm

Diamètre moyen : 18 cm

Données de la station et des sols

Hauteur d'eau : 0 cm

Inclinaison de la pente : 0-3% (nulle)

Exposition de la pente : n.a.

Situation topographique : Buton et cuvette (mosaïque)

Drainage : Imparfait (4)

Texture du sol :

Strate supérieure = Matière organique décomposée

Profondeur = 10 cm

Strate inférieure = Sableuse

Profondeur = 20 cm

Profondeur d'eau dans le sol : 0 cm

Pierrosité :

Affleurements = 0 %

Blocs (>600 mm) = 0 %

Pierres (250-600 mm) = 0 %

Cailloux (75-250 mm) = 0 %

Graviers (2-75 mm) = 0 %



Commentaires sur la parcelle :

Aucun commentaire

Valeur écologique calculée pour le polygone 78

Catégorie	Critère	Valeur	Valeur relative
Maturité	Maturité	6,8 / 9	
	Stade évolutif	4,7 / 7	
Rareté	Rareté au niveau régional	0 / 10	
Qualité de l'habitat	Mosaïque d'habitats	1 / 4	
	Éléments d'habitats	,5 / 6	
	Espèces d'intérêt	0 / 3	
Intégrité	Perturbations anthropiques	4 / 4	
	Espèces envahissantes	4 / 4	
	Fragmentation	3 / 3	
	Bordure non naturelle	2 / 2	
	Superficie du massif naturel	2 / 2	
	Intégrité du milieu adjacent	3 / 3	
Rôles fonctionnels	Bande riveraine et zone tampon	0 / 4	
	Capacité de rétention	3 / 3	
	Capacité de filtration	2,2 / 3	
Connectivité hydrique	Lien hydrologique de surface	0 / 10	
Total des critères =		36,1 / 77	47%
Méta-critère	Espèces rares	0 / 50	
	Unicité	0 / 50	
Total des méta-critères (bonus) =			0%
VALEUR ÉCOLOGIQUE TOTALE =			47%
Classification de la valeur relative :		Faible : <35	
		Moyenne : 35-60	
		Élevée : 61-88	
		Très élevée : >85	

GROUPEMENT : PESSIÈRE NOIRE

Nom du groupement :	Pessière noire
Type de groupement :	Boisé
Type de milieu :	Terrestre
Nombre de polygones associé :	2
Nombre de parcelles associé :	2

DONNÉES DU POLYGONE 5

ID Unique : 1262 JPR 27-06-2014 14:16:35
 Date(s) d'inventaire : 2014-07-02
 Inventaire par : mstg, cl
 Type structurel : Arborescente haute, Arbustaie moyenne
 Superficie du polygone : 253268 m²
 Rareté au niveau régional : Commun
 Stade évolutif : De stabilité
 Stade successional : Ordonné
 Maturité : Mature
 Nombre de type d'habitats voisins différents : 2
 Intégrité de la bordure : 0 %
 Fragmentation interne : 0 %
 Composition du milieu adjacent :
 Agricole = 0 % Développé = 0 % Naturel = 100 %
 Superficie du massif naturel : 10000 ha
 Lien hydrologique ? Non
 Submersibilité par un cours d'eau : Jamais inondé
 Polygone dans le littoral : Non
 Zone tampon d'un groupement d'intérêt : Non
 Le polygone forme la bande riveraine d'un cours d'eau / plan d'eau : Non
 Perturbations anthropiques
 Type =
 Intensité =
 Perturbations naturelles
 Type = Chablis
 Intensité = Faible
 Commentaires généraux : Aucun

Validation de la présence d'un milieu humide

Présence ...

...d'une prédominance de végétation de MH : Non
 ...de mouchetures dans le sol : Non
 ...de collets racinaires dégarnis : Non
 ...de zones délavées : Non
 ...de sol sans végétation : Non
 ...d'amoncellements de branches : Non
 ...de démarcations sur les troncs : Non
 ...Recouvrement d'eau : 0 %
 ...Hauteur d'eau : cm
 ...Proportion de MH dans le polygone : 0 %

Type structurel



Habitats observés dans le polygone

Sphaigne & mousse
 Chicots
 Boisé aéré
 Strate arbustive
 Clairières & trouées

Espèces végétales non rares observées dans le polygone 5

Nom latin	Nom français	Type hydrique	Abondance
<i>Mousse sp.</i>	-		4
<i>Picea mariana</i>	Épinette noire	FACH	4
<i>Kalmia angustifolia</i>	Kalmia à feuilles étroites	T	3
<i>Pinus banksiana</i>	Pin gris	T	3
<i>Vaccinium myrtilloides</i>	Bleuet fausse-myrtille	T	3
<i>Abies balsamea</i>	Sapin baumier	T	2
<i>Aralia nudicaulis</i>	Aralie à tige nue	T	2
<i>Betula papyrifera</i>	Bouleau à papier	T	2
<i>Clintonia borealis</i>	Clintonie boréale	T	2
<i>Coptis trifolia</i>	Savoyane	T	2
<i>Cornus canadensis</i>	Quatre-temps	T	2
<i>Cornus stolonifera</i>	Cornouiller stolonifère	FACH	2
<i>Lichen sp.</i>	-		2
<i>Linnaea borealis</i>	Linnée boréale	T	2
<i>Salix sp.</i>	-		2

Viburnum nudum var. cassinoides

Viorne cassinoïde

FACH

2

Nombre d'espèces T = 10

Nombre d'espèces FACH = 3

Nombre d'espèces OBL = 0

Nombre d'espèces indéterminées = 3

Légende :

Statut hydrique : Obligée de milieu humide (OBL), facultative de milieu humide (FACH), terrestre (T).

Abondance : 1 = une ou deux occurrences avec un ou quelques individus seulement, 2 = quelques occurrences avec plusieurs talles ou individus, 3 = plusieurs occurrences comportant de nombreux individus, 4 = espèce dominante très présente dans le polygone.

Espèces végétales à statut précaire observées dans le polygone 5

Occurrence	Nom latin	Nom français	Rareté	Taille	Abondance
------------	-----------	--------------	--------	--------	-----------

Aucune espèce végétale rare n'a été observée pour ce polygone.

Espèces végétales exotiques envahissantes observées dans le polygone 5

Occurrence	Nom latin	Nom français	Degré d'envahissement	Taille	Abondance
------------	-----------	--------------	-----------------------	--------	-----------

Il n'existe aucune espèce exotique envahissante pour ce polygone.

Espèces animales observées dans le polygone 5

Occurrence	Nom latin	Nom français	Rareté	Type d'observation	Son habitat?
------------	-----------	--------------	--------	--------------------	--------------

Aucune espèce animale n'a été observée dans ce polygone.

Données de parcelle (polygone 5)

Données de la parcelle CL 241

ID Unique : 806 mathieu st-germain 02-07-2014 17:02:39

Date(s) d'inventaire : 02-07-2014

Inventaire par : mstg, cl

Données générales du couvert végétal

Hauteur maximale : 17 m

Hauteur moyenne : 12 m

Diamètre maximal : 20 cm

Diamètre moyen : 15 cm

Données de la station et des sols

Hauteur d'eau : cm

Inclinaison de la pente : 9-15% (douce)

Exposition de la pente : Ouest

Situation topographique : Versant

Drainage : Bon (2)

Texture du sol :

Strate supérieure = Sableuse

Profondeur = 40 cm

Pierrosité :

Affleurements = 0 %

Blocs (>600 mm) = 0 %

Pierres (250-600 mm) = 0 %

Cailloux (75-250 mm) = 0 %

Graviers (2-75 mm) = 0 %



Commentaires sur la parcelle :

Aucun commentaire

Structure végétale observée dans la parcelle CL 241

Strate	Nom latin	Nom français	Type hydrique	Rareté	Recouv.
Arborée	<i>Picea mariana</i>	Épinette noire	FACH		40 %
Arborée	<i>Pinus banksiana</i>	Pin gris	T		10 %
<i>Total Arbo (> 6 m)</i>					55 %
Arbustive	<i>Picea mariana</i>	Épinette noire	FACH		20 %
Arbustive	<i>Vaccinium myrtilloides</i>	Bleuet fausse-myrtille	T		20 %
Arbustive	<i>Kalmia angustifolia</i>	Kalmia à feuilles étroites	T		10 %
<i>Total Arbu (< 6 m)</i>					50 %
Herbacée	<i>Cornus canadensis</i>	Quatre-temps	T		2 %
<i>Total Herbacées</i>					2 %
Muscinale	<i>Mousse sp.</i>	n.d.			70 %
Muscinale	<i>Lichen sp.</i>	n.d.			20 %
<i>Total Muscinal</i>					90 %

Total des recouvrements par strate et préférence hydrique pour la parcelle CL 241

Strate	Type hydrique	Recouvrement
--------	---------------	--------------

Arborée	FACH	40%
Arborée	T	10%
Arbustive	FACH	20%
Arbustive	T	30%
Herbacée	T	2%
Muscinale	n.d.	90%

Légende :

Statut hydrique : Obligée de milieu humide (OBL), facultative de milieu humide (FACH), terrestre (T).

Rang de priorité subnational : Sévèrement en péril dans la province (S1), en péril dans la province (S2), vulnérable (S3), largement réparti, abondant et apparemment hors de danger dans la province, mais il demeure des causes d'inquiétude pour le long terme (S4), large répartition, abondant et stabilité démontrées dans la province (S5).

Valeur écologique calculée pour le polygone 5

Catégorie	Critère	Valeur	Valeur relative
Maturité	Maturité	6,8 / 9	
	Stade évolutif	7 / 7	
Rareté	Rareté au niveau régional	0 / 10	
Qualité de l'habitat	Mosaïque d'habitats	2 / 4	
	Éléments d'habitats	,7 / 6	
Intégrité	Espèces d'intérêt	0 / 3	
	Perturbations anthropiques	0 / 4	
	Espèces envahissantes	4 / 4	
	Fragmentation	3 / 3	
	Bordure non naturelle	2 / 2	
	Superficie du massif naturel	2 / 2	
Rôles fonctionnels	Intégrité du milieu adjacent	3 / 3	
	Bande riveraine et zone tampon	0 / 4	
	Capacité de rétention	1,7 / 3	
Connectivité hydrique	Capacité de filtration	2,3 / 3	
	Lien hydrologique de surface	0 / 10	
Total des critères =		34,4 / 77	45%
Méta-critère	Espèces rares	0 / 50	
	Unicité	0 / 50	
Total des méta-critères (bonus) =			0%
VALEUR ÉCOLOGIQUE TOTALE =			45%
Classification de la valeur relative :		Faible : <35	
		Moyenne : 35-60	
		Élevée : 61-88	
		Très élevée : >85	

DONNÉES DU POLYGONE 67

ID Unique : 1276 JPR 27-06-2014 14:16:35
 Date(s) d'inventaire : 2014-07-03
 Inventaire par : Julie Lapalme et Laurence Rivard
 Type structurel : Arborescence haute, Arbustive basse
 Superficie du polygone : 28716 m²
 Rareté au niveau régional : Commun
 Stade évolutif : De stabilité
 Stade successional : Ordonné
 Maturité : Mature
 Nombre de type d'habitats voisins différents : 1
 Intégrité de la bordure : 0 %
 Fragmentation interne : 0 %
 Composition du milieu adjacent :
 Agricole = 0 % Développé = 0 % Naturel = 100 %
 Superficie du massif naturel : 10000 ha
 Lien hydrologique ? Non
 Submersibilité par un cours d'eau : Jamais inondé
 Polygone dans le littoral : Non
 Zone tampon d'un groupement d'intérêt : Non
 Le polygone forme la bande riveraine d'un cours d'eau / plan d'eau : Non
 Perturbations anthropiques
 Type = Sentiers de véhicules motorisés et forage
 Intensité = Perturbation menaçant considérablement l'intégrité
 Perturbations naturelles
 Type = Chablis
 Intensité = Faible
 Commentaires généraux : Aucun

Validation de la présence d'un milieu humide

Présence ...

...d'une prédominance de végétation de MH : Non
 ...de mouchetures dans le sol : Non
 ...de collets racinaires dégarnis : Non
 ...de zones délavées : Non
 ...de sol sans végétation : Non
 ...d'amoncellements de branches : Non
 ...de démarcations sur les troncs : Non
 ...Recouvrement d'eau : 0 %
 ...Hauteur d'eau : 0 cm
 ...Proportion de MH dans le polygone : 0 %

Type structurel



Habitats observés dans le polygone

Sphaigne & mousse
 Amas de branches
 Butons & cuvettes
 Clairières & trouées
 Boisé aéré
 Chicots

Espèces végétales non rares observées dans le polygone 67

Nom latin	Nom français	Type hydrique	Abondance
<i>Kalmia angustifolia</i>	Kalmia à feuilles étroites	T	4
<i>Mousse sp.</i>	-		4
<i>Picea mariana</i>	Épinette noire	FACH	4
<i>Vaccinium angustifolium</i>	Bleuet à feuilles étroites	T	4
<i>Lichen sp.</i>	-		3
<i>Salix sp.</i>	-		3
<i>Larix laricina</i>	Mélèze laricin	FACH	2
<i>Pinus banksiana</i>	Pin gris	T	2

Nombre d'espèces T = 3

Nombre d'espèces FACH = 2

Nombre d'espèces OBL = 0

Nombre d'espèces indéterminées = 3

Légende :

Statut hydrique : Obligée de milieu humide (OBL), facultative de milieu humide (FACH), terrestre (T).

Abondance : 1 = une ou deux occurrences avec un ou quelques individus seulement, 2 = quelques occurrences avec plusieurs tiges ou individus, 3 = plusieurs occurrences comportant de nombreux individus, 4 = espèce dominante très présente dans le polygone.

Espèces végétales à statut précaire observées dans le polygone 67

Occurrence	Nom latin	Nom français	Rareté	Taille	Abondance
-------------------	------------------	---------------------	---------------	---------------	------------------

Aucune espèce végétale rare n'a été observée pour ce polygone.

Espèces végétales exotiques envahissantes observées dans le polygone 67

Occurrence	Nom latin	Nom français	Degré d'envahissement	Taille	Abondance
-------------------	------------------	---------------------	------------------------------	---------------	------------------

Il n'existe aucune espèce exotique envahissante pour ce polygone.

Espèces animales observées dans le polygone 67

Occurrence	Nom latin	Nom français	Rareté	Type d'observation	Son habitat?
-------------------	------------------	---------------------	---------------	---------------------------	---------------------

Aucune espèce animale n'a été observée dans ce polygone.

Données de parcelle (polygone 67)

Données de la parcelle JL 476

ID Unique : 823 Claudie landry 03-07-2014 16:35:57
 Date(s) d'inventaire : 03-07-2014
 Inventaire par : Julie Lapalme et Laurence Rivard

Données générales du couvert végétal

Hauteur maximale : 18 m
 Hauteur moyenne : 15 m
 Diamètre maximal : 30 cm
 Diamètre moyen : 20 cm

Données de la station et des sols

Hauteur d'eau : 0 cm
 Inclinaison de la pente : 9-15% (douce)
 Exposition de la pente : Sud-Ouest
 Situation topographique : Buton et cuvette (mosaïque)
 Drainage : Modéré (3)
 Texture du sol :
 Strate supérieure = Matière organique décomposée
 Profondeur = 2 cm
 Strate inférieure = Sableuse
 Profondeur = 20 cm
 Profondeur d'eau dans le sol : 0 cm
 Pierrosité :
 Affleurements = 0 %
 Blocs (>600 mm) = 0 %
 Pierres (250-600 mm) = 0 %
 Cailloux (75-250 mm) = 0 %
 Graviers (2-75 mm) = 0 %



Commentaires sur la parcelle :
 Aucun commentaire

Structure végétale observée dans la parcelle JL 476

Strate	Nom latin	Nom français	Type hydrique	Rareté	Recouv.
Arborée	<i>Picea mariana</i>	Épinette noire	FACH		50 %
<i>Total Arbo (> 6 m)</i>					60 %
Arbustive	<i>Salix sp.</i>	n.d.			5 %
Arbustive	<i>Picea mariana</i>	Épinette noire	FACH		20 %
Arbustive	<i>Kalmia angustifolia</i>	Kalmia à feuilles étroites	T		30 %
Arbustive	<i>Vaccinium angustifolium</i>	Bleuet à feuilles étroites	T		10 %
<i>Total Arbu (< 6 m)</i>					50 %
Muscinale	<i>Mousse sp.</i>	n.d.			80 %
Muscinale	<i>Lichen sp.</i>	n.d.			10 %
<i>Total Muscinal</i>					90 %
<i>Total Sol/roche</i>					10 %

Total des recouvrements par strate et préférence hydrique pour la parcelle JL 476

Strate	Type hydrique	Recouvrement
Arborée	FACH	50%
Arbustive	n.d.	5%
Arbustive	FACH	20%
Arbustive	T	40%
Muscinale	n.d.	90%

Légende :

Statut hydrique : Obligée de milieu humide (OBL), facultative de milieu humide (FACH), terrestre (T).

Rang de priorité subnational : Sévèrement en péril dans la province (S1), en péril dans la province (S2), vulnérable (S3), largement réparti, abondant et apparemment hors de danger dans la province, mais il demeure des causes d'inquiétude pour le long terme (S4), large répartition, abondant et stabilité démontrées dans la province (S5).

Valeur écologique calculée pour le polygone 67

Catégorie	Critère	Valeur	Valeur relative
Maturité	Maturité	6,8 / 9	
	Stade évolutif	7 / 7	
Rareté	Rareté au niveau régional	0 / 10	
Qualité de l'habitat	Mosaïque d'habitats	1 / 4	
	Éléments d'habitats	,9 / 6	
	Espèces d'intérêt	0 / 3	
Intégrité	Perturbations anthropiques	1,3 / 4	
	Espèces envahissantes	4 / 4	
	Fragmentation	3 / 3	
	Bordure non naturelle	2 / 2	
	Superficie du massif naturel	2 / 2	
	Intégrité du milieu adjacent	3 / 3	
Rôles fonctionnels	Bande riveraine et zone tampon	0 / 4	
	Capacité de rétention	2,6 / 3	
	Capacité de filtration	1,7 / 3	
Connectivité hydrique	Lien hydrologique de surface	0 / 10	
Total des critères =		35,3 / 77	46%
Méta-critère	Espèces rares	0 / 50	
	Unicité	0 / 50	
Total des méta-critères (bonus) =			0%
VALEUR ÉCOLOGIQUE TOTALE =			46%

Classification de la valeur relative :

Faible : <35
Moyenne : 35-60
Élevée : 61-88
Très élevée : >85

GROUPEMENT : PESSIÈRE NOIRE À RÉSINEUX

Nom du groupement :	Pessière noire à résineux
Type de groupement :	Boisé
Type de milieu :	Terrestre
Nombre de polygones associé :	1
Nombre de parcelles associé :	2

DONNÉES DU POLYGONE 22

ID Unique : 1272 JPR 27-06-2014 14:16:35
 Date(s) d'inventaire : 2014-06-28
 Inventaire par : Marilyn Siguoin
 Type structurel : Arborescence haute, Arbustaie haute
 Superficie du polygone : 298454 m²
 Rareté au niveau régional : Occasionnel
 Stade évolutif : Intermédiaire
 Stade successional : Ordonné
 Maturité : Intermédiaire
 Nombre de type d'habitats voisins différents : 4
 Intégrité de la bordure : 0 %
 Fragmentation interne : 0 %
 Composition du milieu adjacent :
 Agricole = 0 % Développé = 0 % Naturel = 100 %
 Superficie du massif naturel : 10000 ha
 Lien hydrologique ? Non
 Submersibilité par un cours d'eau :
 Polygone dans le littoral : Non
 Zone tampon d'un groupement d'intérêt : Non
 Le polygone forme la bande riveraine d'un cours d'eau / plan d'eau : Non
 Perturbations anthropiques
 Type = Sentiers de véhicules motorisés
 Intensité = Perturbation menaçant peu l'intégrité
 Perturbations naturelles
 Type = Aucune
 Intensité = Nulle
 Commentaires généraux : Aucun

Validation de la présence d'un milieu humide

Présence ...

...d'une prédominance de végétation de MH : Non
 ...de mouchetures dans le sol : Non
 ...de collets racinaires dégarnis : Non
 ...de zones délavées : Non
 ...de sol sans végétation : Non
 ...d'amoncellements de branches : Non
 ...de démarcations sur les troncs : Non
 ...Recouvrement d'eau : 0 %
 ...Hauteur d'eau : 0 cm
 ...Proportion de MH dans le polygone : 0 %

Type structurel



Habitats observés dans le polygone

Sphaigne & mousse
 Îlots de feuillus en forêt coniférienne
 Strate arbustive
 Boisé aéré
 Arbustes à fruits

Espèces végétales non rares observées dans le polygone 22

Nom latin	Nom français	Type hydrique	Abondance
<i>Picea mariana</i>	Épinette noire	FACH	4
<i>Vaccinium myrtilloides</i>	Bleuet fausse-myrtille	T	4
<i>Kalmia angustifolia</i>	Kalmia à feuilles étroites	T	3
<i>Larix laricina</i>	Mélèze laricin	FACH	3
<i>Pinus banksiana</i>	Pin gris	T	3
<i>Rhododendron groenlandicum</i>	Thé du Labrador	OBL	3
<i>Alnus incana subsp. rugosa</i>	Aulne rugueux	FACH	2
<i>Cornus canadensis</i>	Quatre-temps	T	2
<i>Ilex mucronata</i>	Némopanche mucroné	FACH	2
<i>Populus tremuloides</i>	Peuplier faux-tremble	T	2
<i>Pteridium aquilinum var. latiusculum</i>	Fougère-aigle de l'Est	T	2
<i>Salix sp.</i>	-		2
<i>Viburnum nudum var. cassinoides</i>	Viorne cassinoïde	FACH	2

Nombre d'espèces T = 6

Nombre d'espèces FACH = 5
Nombre d'espèces OBL = 1
Nombre d'espèces indéterminées = 1

Légende :

Statut hydrique : Obligée de milieu humide (OBL), facultative de milieu humide (FACH), terrestre (T).

Abondance : 1 = une ou deux occurrences avec un ou quelques individus seulement, 2 = quelques occurrences avec plusieurs tiges ou individus, 3 = plusieurs occurrences comportant de nombreux individus, 4 = espèce dominante très présente dans le polygone.

Espèces végétales à statut précaire observées dans le polygone 22

Occurrence	Nom latin	Nom français	Rareté	Taille	Abondance
------------	-----------	--------------	--------	--------	-----------

Aucune espèce végétale rare n'a été observée pour ce polygone.

Espèces végétales exotiques envahissantes observées dans le polygone 22

Occurrence	Nom latin	Nom français	Degré d'envahissement	Taille	Abondance
------------	-----------	--------------	-----------------------	--------	-----------

Il n'existe aucune espèce exotique envahissante pour ce polygone.

Espèces animales observées dans le polygone 22

Occurrence	Nom latin	Nom français	Rareté	Type d'observation	Son habitat?
------------	-----------	--------------	--------	--------------------	--------------

Aucune espèce animale n'a été observée dans ce polygone.

Données de parcelle (polygone 22)

Données de la parcelle MS 002

ID Unique : 805 michel marleau 02-07-2014 17:06:41
 Date(s) d'inventaire : 02-07-2014
 Inventaire par : Marilyn Siguoin

Données générales du couvert végétal

Hauteur maximale : 18 m
 Hauteur moyenne : 12 m
 Diamètre maximal : 15 cm
 Diamètre moyen : 8 cm

Données de la station et des sols

Hauteur d'eau : 0 cm
 Inclinaison de la pente : 9-15% (douce)
 Exposition de la pente : n.a.
 Situation topographique : Vallonneux
 Drainage : Bon (2)
 Texture du sol :
 Strate supérieure = Matière organique décomposée
 Profondeur = 5 cm
 Strate inférieure = Sableuse
 Profondeur = 25 cm
 Pierrosité :
 Affleurements = 0 %
 Blocs (>600 mm) = 0 %
 Pierres (250-600 mm) = 0 %
 Cailloux (75-250 mm) = 0 %
 Graviers (2-75 mm) = 0 %



Commentaires sur la parcelle :
 Aucun commentaire

Structure végétale observée dans la parcelle MS 002

Strate	Nom latin	Nom français	Type hydrique	Rareté	Recouv.
Arborée	<i>Picea mariana</i>	Épinette noire	FACH		20 %
Arborée	<i>Larix laricina</i>	Mélèze laricin	FACH		15 %
Arborée	<i>Pinus banksiana</i>	Pin gris	T		15 %
Total Arbo (> 6 m)					50 %
Arbustive	<i>Picea mariana</i>	Épinette noire	FACH		40 %
Arbustive	<i>Larix laricina</i>	Mélèze laricin	FACH		15 %
Arbustive	<i>Rhododendron groenlandi...</i>	Thé du Labrador	OBL		20 %
Arbustive	<i>Pinus banksiana</i>	Pin gris	T		15 %
Arbustive	<i>Vaccinium myrtilloides</i>	Bleuet fausse-myrtille	T		45 %
Arbustive	<i>Kalmia angustifolia</i>	Kalmia à feuilles étroites	T		30 %
Total Arbu (< 6 m)					85 %
Herbacée	<i>Cornus canadensis</i>	Quatre-temps	T		5 %
Total Herbacées					5 %
Total Muscinal					90 %
Total Sol/roche					10 %

Total des recouvrements par strate et préférence hydrique pour la parcelle MS 002

Strate	Type hydrique	Recouvrement
Arborée	FACH	35%
Arborée	T	15%
Arbustive	FACH	55%
Arbustive	OBL	20%
Arbustive	T	90%
Herbacée	T	5%
	n.d.	0%

Légende :

Statut hydrique : Obligée de milieu humide (OBL), facultative de milieu humide (FACH), terrestre (T).

Rang de priorité subnational : Sévèrement en péril dans la province (S1), en péril dans la province (S2), vulnérable (S3), largement réparti, abondant et apparemment hors de danger dans la province, mais il demeure des causes d'inquiétude pour le long terme (S4), large répartition, abondant et stabilité démontrées dans la province (S5).

Données de parcelle (polygone 22)

Cette parcelle ressemble beaucoup à la parcelle MS 002 (ID unique : 805 michel marleau 02-07-2014 17:06:41). Veuillez vous référer à cette parcelle pour les données.



Commentaires sur la parcelle :

Aucun commentaire

Valeur écologique calculée pour le polygone 22

Catégorie	Critère	Valeur	Valeur relative
Maturité	Maturité	4,5 / 9	
	Stade évolutif	2,3 / 7	
Rareté	Rareté au niveau régional	5 / 10	
Qualité de l'habitat	Mosaïque d'habitats	4 / 4	
	Éléments d'habitats	,7 / 6	
Intégrité	Espèces d'intérêt	0 / 3	
	Perturbations anthropiques	2,7 / 4	
	Espèces envahissantes	4 / 4	
	Fragmentation	3 / 3	
	Bordure non naturelle	2 / 2	
	Superficie du massif naturel	2 / 2	
Rôles fonctionnels	Intégrité du milieu adjacent	3 / 3	
	Bande riveraine et zone tampon	0 / 4	
	Capacité de rétention	2,6 / 3	
Connectivité hydrique	Capacité de filtration	1,9 / 3	
	Lien hydrologique de surface	0 / 10	
Total des critères =		37,7 / 77	49%
Méta-critère	Espèces rares	0 / 50	
	Unicité	25 / 50	
Total des méta-critères (bonus) =			25%
VALEUR ÉCOLOGIQUE TOTALE =			74%
Classification de la valeur relative :		Faible : <35	
		Moyenne : 35-60	
		Élevée : 61-88	
		Très élevée : >85	

GROUPEMENT : PINÈDE GRISE À ÉPINETTE NOIRE

Nom du groupement :	Pinède grise à épinette noire
Type de groupement :	Boisé
Type de milieu :	Terrestre
Nombre de polygones associé :	3
Nombre de parcelles associé :	4

DONNÉES DU POLYGONE 4

ID Unique : 1261 JPR 27-06-2014 14:16:35
 Date(s) d'inventaire : 2014-06-28
 Inventaire par : mstg
 Type structurel : Arborescente basse, Arbustive basse
 Superficie du polygone : 71707 m²
 Rareté au niveau régional : Commun
 Stade évolutif : De faciès
 Stade successional : Ordonné
 Maturité : Mature
 Nombre de type d'habitats voisins différents : 3
 Intégrité de la bordure : 0 %
 Fragmentation interne : 0 %
 Composition du milieu adjacent :
 Agricole = 0 % Développé = 0 % Naturel = 100 %
 Superficie du massif naturel : 10000 ha
 Lien hydrologique ? Non
 Submersibilité par un cours d'eau :
 Polygone dans le littoral : Non
 Zone tampon d'un groupement d'intérêt : Non
 Le polygone forme la bande riveraine d'un cours d'eau / plan d'eau : Non
 Perturbations anthropiques
 Type = Coupe partielle, sentier
 Intensité = Perturbation menaçant considérablement l'intégrité
 Perturbations naturelles
 Type =
 Intensité =
 Commentaires généraux : Aucun

Validation de la présence d'un milieu humide

Présence ...

...d'une prédominance de végétation de MH : Non
 ...de mouchetures dans le sol : Non
 ...de collets racinaires dégarnis : Non
 ...de zones délavées : Non
 ...de sol sans végétation : Non
 ...d'amoncellements de branches : Non
 ...de démarcations sur les troncs : Non
 ...Recouvrement d'eau : 0 %
 ...Hauteur d'eau : 0 cm
 ...Proportion de MH dans le polygone : 0 %

Type structurel



Habitats observés dans le polygone

Sphaigne & mousse
 Strate arbustive
 Boisé aéré

Espèces végétales non rares observées dans le polygone 4

Nom latin	Nom français	Type hydrique	Abondance
<i>Hypne sp.</i>	-		4
<i>Kalmia angustifolia</i>	Kalmia à feuilles étroites	T	4
<i>Pinus banksiana</i>	Pin gris	T	4
<i>Vaccinium myrtilloides</i>	Bleuet fausse-myrtille	T	4
<i>Picea mariana</i>	Épinette noire	FACH	3
<i>Lichen sp. 1</i>	-		2
<i>Lichen sp. 2</i>	-		2
<i>Sphagnum sp.</i>	Sphaigne	FACH	2
<i>Viburnum nudum var. cassinoïdes</i>	Viorne cassinoïde	FACH	2
<i>Larix laricina</i>	Mélèze laricin	FACH	1
<i>Rhododendron groenlandicum</i>	Thé du Labrador	OBL	1
<i>Salix sp.</i>	-		1

Nombre d'espèces T = 3
 Nombre d'espèces FACH = 4
 Nombre d'espèces OBL = 1
 Nombre d'espèces indéterminées = 4

Légende :

Statut hydrique : Obligée de milieu humide (OBL), facultative de milieu humide (FACH), terrestre (T).

Abondance : 1 = une ou deux occurrences avec un ou quelques individus seulement, 2 = quelques occurrences avec plusieurs talles ou individus, 3 = plusieurs occurrences comportant de nombreux individus, 4 = espèce dominante très présente dans le polygone.

Espèces végétales à statut précaire observées dans le polygone 4

Occurrence	Nom latin	Nom français	Rareté	Taille	Abondance
------------	-----------	--------------	--------	--------	-----------

Aucune espèce végétale rare n'a été observée pour ce polygone.

Espèces végétales exotiques envahissantes observées dans le polygone 4

Occurrence	Nom latin	Nom français	Degré d'envahissement	Taille	Abondance
------------	-----------	--------------	-----------------------	--------	-----------

Il n'existe aucune espèce exotique envahissante pour ce polygone.

Espèces animales observées dans le polygone 4

Occurrence	Nom latin	Nom français	Rareté	Type d'observation	Son habitat?
------------	-----------	--------------	--------	--------------------	--------------

Aucune espèce animale n'a été observée dans ce polygone.

Données de parcelle (polygone 4)

Données de la parcelle MSTG 002

ID Unique : 794 mathieu st-germain 29-06-2014 21:13:45

Date(s) d'inventaire : 29-06-2014

Inventaire par : mstg

Données générales du couvert végétal

Hauteur maximale : 8 m

Hauteur moyenne : 7 m

Diamètre maximal : 15 cm

Diamètre moyen : 10 cm

Données de la station et des sols

Hauteur d'eau : 0 cm

Inclinaison de la pente : 0-3% (nulle)

Situation topographique : Terrain plat

Drainage : Modéré (3)

Texture du sol :

Strate supérieure = Matière organique décomposée

Profondeur = 5 cm

Strate inférieure = Loam sableux

Pierrosité :

Affleurements = 0 %

Blocs (>600 mm) = 0 %

Pierres (250-600 mm) = 0 %

Cailloux (75-250 mm) = 0 %

Graviers (2-75 mm) = 0 %



Commentaires sur la parcelle :

Aucun commentaire

Structure végétale observée dans la parcelle MSTG 002

Strate	Nom latin	Nom français	Type hydrique	Rareté	Recouv.
Arborée	<i>Picea mariana</i>	Épinette noire	FACH		5 %
Arborée	<i>Pinus banksiana</i>	Pin gris	T		15 %
Arbustive	<i>Kalmia angustifolia</i>	Kalmia à feuilles étroites	T		20 %
Arbustive	<i>Vaccinium myrtilloides</i>	Bleuet fausse-myrtille	T		60 %
Muscinale	<i>Hypne sp.</i>	n.d.			70 %
Muscinale	<i>Lichen sp. 1</i>	n.d.			10 %
Muscinale	<i>Lichen sp. 2</i>	n.d.			5 %
Muscinale	<i>Sphagnum sp.</i>	Sphaigne	FACH		5 %

Total des recouvrements par strate et préférence hydrique pour la parcelle MSTG 002

Strate	Type hydrique	Recouvrement
Arborée	FACH	5%
Arborée	T	15%
Arbustive	T	80%
Muscinale	n.d.	85%

Légende :

Statut hydrique : Obligée de milieu humide (OBL), facultative de milieu humide (FACH), terrestre (T).

Rang de priorité subnational : Sévèrement en péril dans la province (S1), en péril dans la province (S2), vulnérable (S3), largement réparti, abondant et apparemment hors de danger dans la province, mais il demeure des causes d'inquiétude pour le long terme (S4), large répartition, abondant et stabilité démontrées dans la province (S5).

Données de parcelle (polygone 4)

Cette parcelle ressemble beaucoup à la parcelle CL 212 (ID unique : 792 claudie landry 29-06-2014 12:12:09). Veuillez vous référer à cette parcelle pour les données.



Commentaires sur la parcelle :

Aucun commentaire

Valeur écologique calculée pour le polygone 4

Catégorie	Critère	Valeur	Valeur relative
Maturité	Maturité	6,8 / 9	
	Stade évolutif	4,7 / 7	
Rareté	Rareté au niveau régional	0 / 10	
Qualité de l'habitat	Mosaïque d'habitats	3 / 4	
	Éléments d'habitats	,4 / 6	
Intégrité	Espèces d'intérêt	0 / 3	
	Perturbations anthropiques	1,3 / 4	
Rôles fonctionnels	Espèces envahissantes	4 / 4	
	Fragmentation	3 / 3	
	Bordure non naturelle	2 / 2	
	Superficie du massif naturel	2 / 2	
	Intégrité du milieu adjacent	3 / 3	
Connectivité hydrique	Bande riveraine et zone tampon	0 / 4	
	Capacité de rétention	3 / 3	
	Capacité de filtration	2,8 / 3	
	Lien hydrologique de surface	0 / 10	
Total des critères =		35,9 / 77	47%
Méta-critère	Espèces rares	0 / 50	
	Unicité	0 / 50	
Total des méta-critères (bonus) =			0%
VALEUR ÉCOLOGIQUE TOTALE =			47%
Classification de la valeur relative :		Faible : <35	
		Moyenne : 35-60	
		Élevée : 61-88	
		Très élevée : >85	

DONNÉES DU POLYGONE 12

ID Unique : 1314 JPR 27-06-2014 14:16:35
 Date(s) d'inventaire : 2014-06-29
 Inventaire par : Claudie Landry et Julie Lapalme
 Type structurel : Arborescence haute, Arbustive moyenne
 Superficie du polygone : 82339 m²
 Rareté au niveau régional : Commun
 Stade évolutif : De faciès
 Stade successional : Ordonné
 Maturité : Mature
 Nombre de type d'habitats voisins différents : 2
 Intégrité de la bordure : 0 %
 Fragmentation interne : 0 %
 Composition du milieu adjacent :
 Agricole = 0 % Développé = 0 % Naturel = 100 %
 Superficie du massif naturel : 10000 ha
 Lien hydrologique ? Non
 Submersibilité par un cours d'eau :
 Polygone dans le littoral : Non
 Zone tampon d'un groupement d'intérêt : Non
 Le polygone forme la bande riveraine d'un cours d'eau / plan d'eau : Non
 Perturbations anthropiques
 Type = Aucune
 Intensité = Perturbation menaçant pas l'intégrité
 Perturbations naturelles
 Type = Chablis
 Intensité = Faible
 Commentaires généraux : Aucun

Validation de la présence d'un milieu humide

Présence ...

...d'une prédominance de végétation de MH : Non
 ...de mouchetures dans le sol : Oui
 ...de collets racinaires dégarnis : Non
 ...de zones délavées : Non
 ...de sol sans végétation : Non
 ...d'amoncellements de branches : Non
 ...de démarcations sur les troncs : Non
 ...Recouvrement d'eau : 0 %
 ...Hauteur d'eau : 0 cm
 ...Proportion de MH dans le polygone : 0 %

Type structurel



Habitats observés dans le polygone

Amas de branches
 Boisé aéré
 Butons & cuvettes
 Chicots
 Sphaigne & mousse
 Troncs & souches
 Strate arbustive

Espèces végétales non rares observées dans le polygone 12

Nom latin	Nom français	Type hydrique	Abondance
<i>Mousse sp.</i>	-		4
<i>Picea mariana</i>	Épinette noire	FACH	4
<i>Pinus banksiana</i>	Pin gris	T	4
<i>Cornus canadensis</i>	Quatre-temps	T	3
<i>Rhododendron groenlandicum</i>	Thé du Labrador	OBL	3
<i>Vaccinium myrtilloides</i>	Bleuet fausse-myrtille	T	3
<i>Clintonia borealis</i>	Clintonie boréale	T	2
<i>Coptis trifolia</i>	Savoyane	T	2
<i>Gaultheria hispidula</i>	Petit thé	T	2
<i>Kalmia angustifolia</i>	Kalmia à feuilles étroites	T	2
<i>Linnaea borealis</i>	Linnée boréale	T	2
<i>Maianthemum canadense subsp. canadense</i>	-		2
<i>Viburnum nudum var. cassinoïdes</i>	Viorne cassinoïde	FACH	2

Nombre d'espèces T = 8
Nombre d'espèces FACH = 2
Nombre d'espèces OBL = 1
Nombre d'espèces indéterminées = 2

Légende :

Statut hydrique : Obligée de milieu humide (OBL), facultative de milieu humide (FACH), terrestre (T).

Abondance : 1 = une ou deux occurrences avec un ou quelques individus seulement, 2 = quelques occurrences avec plusieurs talles ou individus, 3 = plusieurs occurrences comportant de nombreux individus, 4 = espèce dominante très présente dans le polygone.

Espèces végétales à statut précaire observées dans le polygone 12

Occurrence	Nom latin	Nom français	Rareté	Taille	Abondance
------------	-----------	--------------	--------	--------	-----------

Aucune espèce végétale rare n'a été observée pour ce polygone.

Espèces végétales exotiques envahissantes observées dans le polygone 12

Occurrence	Nom latin	Nom français	Degré d'envahissement	Taille	Abondance
------------	-----------	--------------	-----------------------	--------	-----------

Il n'existe aucune espèce exotique envahissante pour ce polygone.

Espèces animales observées dans le polygone 12

Occurrence	Nom latin	Nom français	Rareté	Type d'observation	Son habitat?
------------	-----------	--------------	--------	--------------------	--------------

Aucune espèce animale n'a été observée dans ce polygone.

Données de parcelle (polygone 12)

Données de la parcelle CL 212

ID Unique : 792 claudie landry 29-06-2014 12:12:09
 Date(s) d'inventaire : 29-06-2014
 Inventaire par : Claudie Landry et Julie Lapalme

Données générales du couvert végétal

Hauteur maximale : 15 m
 Hauteur moyenne : 12 m
 Diamètre maximal : 25 cm
 Diamètre moyen : 15 cm

Données de la station et des sols

Hauteur d'eau : 0 cm
 Inclinaison de la pente : 0-3% (nulle)
 Exposition de la pente : n.a.
 Situation topographique : Buton
 Texture du sol :
 Strate supérieure = Matière organique décomposée
 Profondeur = 5 cm
 Strate inférieure = Loam sableux
 Pierrosité :
 Affleurements = 0 %
 Blocs (>600 mm) = 0 %
 Pierres (250-600 mm) = 0 %
 Cailloux (75-250 mm) = 0 %
 Graviers (2-75 mm) = 0 %



Commentaires sur la parcelle :
 Aucun commentaire

Structure végétale observée dans la parcelle CL 212

Strate	Nom latin	Nom français	Type hydrique	Rareté	Recouv.
Arborée	<i>Picea mariana</i>	Épinette noire	FACH		20 %
Arborée	<i>Pinus banksiana</i>	Pin gris	T		50 %
<i>Total Arbo (> 6 m)</i>					60 %
Arbustive	<i>Picea mariana</i>	Épinette noire	FACH		20 %
Arbustive	<i>Rhododendron groenlandi...</i>	Thé du Labrador	OBL		40 %
Arbustive	<i>Vaccinium myrtilloides</i>	Bleuet fausse-myrtille	T		20 %
<i>Total Arbu (< 6 m)</i>					80 %
Herbacée	<i>Cornus canadensis</i>	Quatre-temps	T		10 %
<i>Total Herbacées</i>					20 %
Muscinale		n.d.			60 %
Muscinale	<i>Mousse sp.</i>	n.d.			55 %

Total des recouvrements par strate et préférence hydrique pour la parcelle CL 212

Strate	Type hydrique	Recouvrement
Arborée	FACH	20%

Arborée	T	50%
Arbustive	FACH	20%
Arbustive	OBL	40%
Arbustive	T	20%
Herbacée	T	10%
Muscinale	n.d.	115%

Légende :

Statut hydrique : Obligée de milieu humide (OBL), facultative de milieu humide (FACH), terrestre (T).

Rang de priorité subnational : Sévèrement en péril dans la province (S1), en péril dans la province (S2), vulnérable (S3), largement réparti, abondant et apparemment hors de danger dans la province, mais il demeure des causes d'inquiétude pour le long terme (S4), large répartition, abondant et stabilité démontrées dans la province (S5).

Valeur écologique calculée pour le polygone 12

Catégorie	Critère	Valeur	Valeur relative
Maturité	Maturité	6,8 / 9	
	Stade évolutif	4,7 / 7	
Rareté	Rareté au niveau régional	0 / 10	
Qualité de l'habitat	Mosaïque d'habitats	2 / 4	
	Éléments d'habitats	1 / 6	
	Espèces d'intérêt	0 / 3	
Intégrité	Perturbations anthropiques	4 / 4	
	Espèces envahissantes	4 / 4	
	Fragmentation	3 / 3	
	Bordure non naturelle	2 / 2	
	Superficie du massif naturel	2 / 2	
	Intégrité du milieu adjacent	3 / 3	
Rôles fonctionnels	Bande riveraine et zone tampon	0 / 4	
	Capacité de rétention	3 / 3	
	Capacité de filtration	3 / 3	
Connectivité hydrique	Lien hydrologique de surface	0 / 10	
Total des critères =		38,4 / 77	50%
Méta-critère	Espèces rares	0 / 50	
	Unicité	0 / 50	
Total des méta-critères (bonus) =			0%
VALEUR ÉCOLOGIQUE TOTALE =			50%
Classification de la valeur relative :		Faible : <35	
		Moyenne : 35-60	
		Élevée : 61-88	
		Très élevée : >85	

DONNÉES DU POLYGONE 21

ID Unique : 1324 JPR 27-06-2014 14:16:35
 Date(s) d'inventaire : 2014-05-28
 Inventaire par : Michel Marleau
 Type structurel : Arborescente basse, Arbustive basse
 Superficie du polygone : 83531 m²
 Rareté au niveau régional : Commun
 Stade évolutif : De faciès
 Stade successional : Ordonné
 Maturité : Intermédiaire
 Nombre de type d'habitats voisins différents : 2
 Intégrité de la bordure : 0 %
 Fragmentation interne : 0 %
 Composition du milieu adjacent :
 Agricole = 0 % Développé = 0 % Naturel = 100 %
 Superficie du massif naturel : 10000 ha
 Lien hydrologique ? Non
 Submersibilité par un cours d'eau :
 Polygone dans le littoral : Non
 Zone tampon d'un groupement d'intérêt : Non
 Le polygone forme la bande riveraine d'un cours d'eau / plan d'eau : Non
 Perturbations anthropiques
 Type = Sentiers de véhicules motorisés
 Intensité = Perturbation menaçant peu l'intégrité
 Perturbations naturelles
 Type = Aucune
 Intensité = Nulle
 Commentaires généraux : Aucun

Validation de la présence d'un milieu humide

Présence ...

...d'une prédominance de végétation de MH : Non
 ...de mouchetures dans le sol : Non
 ...de collets racinaires dégarnis : Non
 ...de zones délavées : Non
 ...de sol sans végétation : Non
 ...d'amoncellements de branches : Non
 ...de démarcations sur les troncs : Non
 ...Recouvrement d'eau : 0 %
 ...Hauteur d'eau : 0 cm
 ...Proportion de MH dans le polygone : 0 %

Type structurel



Habitats observés dans le polygone

Sphaigne & mousse
 Strate arbustive
 Clairières & trouées
 Pierres & blocs
 Arbustes à fruits

Espèces végétales non rares observées dans le polygone 21

Nom latin	Nom français	Type hydrique	Abondance
<i>Lichen sp.</i>	-		4
<i>Vaccinium angustifolium</i>	Bleuet à feuilles étroites	T	4
<i>Andromeda polifolia var. latifolia</i>	-		3
<i>Picea mariana</i>	Épinette noire	FACH	3
<i>Pinus banksiana</i>	Pin gris	T	3
<i>Populus tremuloides</i>	Peuplier faux-tremble	T	3
<i>Alnus incana subsp. rugosa</i>	Aulne rugueux	FACH	2
<i>Cornus canadensis</i>	Quatre-temps	T	2
<i>Larix laricina</i>	Mélèze laricin	FACH	2
<i>Lonicera canadensis</i>	Chèvrefeuille du Canada	T	2
<i>Prunus virginiana var. virginiana</i>	Cerisier de Virginie	T	2
<i>Pteridium aquilinum var. latiusculum</i>	Fougère-aigle de l'Est	T	2
<i>Viburnum nudum var. cassinoides</i>	Viorne cassinoïde	FACH	2

Nombre d'espèces T = 7

Nombre d'espèces FACH = 4
Nombre d'espèces OBL = 0
Nombre d'espèces indéterminées = 2

Légende :

Statut hydrique : Obligée de milieu humide (OBL), facultative de milieu humide (FACH), terrestre (T).

Abondance : 1 = une ou deux occurrences avec un ou quelques individus seulement, 2 = quelques occurrences avec plusieurs tiges ou individus, 3 = plusieurs occurrences comportant de nombreux individus, 4 = espèce dominante très présente dans le polygone.

Espèces végétales à statut précaire observées dans le polygone 21

Occurrence	Nom latin	Nom français	Rareté	Taille	Abondance
------------	-----------	--------------	--------	--------	-----------

Aucune espèce végétale rare n'a été observée pour ce polygone.

Espèces végétales exotiques envahissantes observées dans le polygone 21

Occurrence	Nom latin	Nom français	Degré d'envahissement	Taille	Abondance
------------	-----------	--------------	-----------------------	--------	-----------

Il n'existe aucune espèce exotique envahissante pour ce polygone.

Espèces animales observées dans le polygone 21

Occurrence	Nom latin	Nom français	Rareté	Type d'observation	Son habitat?
------------	-----------	--------------	--------	--------------------	--------------

Aucune espèce animale n'a été observée dans ce polygone.

Données de parcelle (polygone 21)

Données de la parcelle MNM 1536

ID Unique : 796 michel marleau 01-07-2014 16:34:40
 Date(s) d'inventaire : 01-07-2014
 Inventaire par :

Données générales du couvert végétal

Hauteur maximale : 10 m
 Hauteur moyenne : 10 m
 Diamètre maximal : 14 cm
 Diamètre moyen : 10 cm

Données de la station et des sols

Hauteur d'eau : 0 cm
 Inclinaison de la pente : 9-15% (douce)
 Exposition de la pente : n.a.
 Situation topographique : Sommet
 Drainage : Rapide (1)
 Texture du sol :
 Strate supérieure = Sableuse
 Profondeur = 30 cm
 Pierrosité :
 Affleurements = 0 %
 Blocs (>600 mm) = 0 %
 Pierres (250-600 mm) = 0 %
 Cailloux (75-250 mm) = 0 %
 Graviers (2-75 mm) = 0 %



Commentaires sur la parcelle :
 Aucun commentaire

Structure végétale observée dans la parcelle MNM 1536

Strate	Nom latin	Nom français	Type hydrique	Rareté	Recouv.
Arborée	<i>Picea mariana</i>	Épinette noire	FACH		15 %
Arborée	<i>Pinus banksiana</i>	Pin gris	T		40 %
Total Arbo (> 6 m)					55 %
Arbustive	<i>Picea mariana</i>	Épinette noire	FACH		5 %
Arbustive	<i>Viburnum nudum var. cas...</i>	Viorne cassinoïde	FACH		5 %
Arbustive	<i>Populus tremuloides</i>	Peuplier faux-tremble	T		15 %
Arbustive	<i>Vaccinium angustifolium</i>	Bleuet à feuilles étroites	T		80 %
Arbustive	<i>Populus tremuloides</i>	Peuplier faux-tremble	T		10 %
Arbustive	<i>Lonicera canadensis</i>	Chèvrefeuille du Canada	T		5 %
Total Arbu (< 6 m)					90 %
Herbacée	<i>Cornus canadensis</i>	Quatre-temps	T		5 %
Total Herbacées					5 %
Total Muscinal					15 %
Total Sol/roche					0 %
Total Eau					0 %

Total des recouvrements par strate et préférence hydrique pour la parcelle MNM 1536

Strate	Type hydrique	Recouvrement
Arborée	FACH	15%
Arborée	T	40%
Arbustive	FACH	10%
Arbustive	T	110%
Herbacée	T	5%

Légende :

Statut hydrique : Obligée de milieu humide (OBL), facultative de milieu humide (FACH), terrestre (T).

Rang de priorité subnational : Sévèrement en péril dans la province (S1), en péril dans la province (S2), vulnérable (S3), largement réparti, abondant et apparemment hors de danger dans la province, mais il demeure des causes d'inquiétude pour le long terme (S4), large répartition, abondant et stabilité démontrées dans la province (S5).

Valeur écologique calculée pour le polygone 21

Catégorie	Critère	Valeur	Valeur relative
Maturité	Maturité	4,5 / 9	
	Stade évolutif	4,7 / 7	
Rareté	Rareté au niveau régional	0 / 10	
Qualité de l'habitat	Mosaïque d'habitats	2 / 4	
	Éléments d'habitats	,7 / 6	
	Espèces d'intérêt	0 / 3	
Intégrité	Perturbations anthropiques	2,7 / 4	
	Espèces envahissantes	4 / 4	
	Fragmentation	3 / 3	
	Bordure non naturelle	2 / 2	
	Superficie du massif naturel	2 / 2	
	Intégrité du milieu adjacent	3 / 3	
Rôles fonctionnels	Bande riveraine et zone tampon	0 / 4	
	Capacité de rétention	1,7 / 3	
	Capacité de filtration	2,2 / 3	
Connectivité hydrique	Lien hydrologique de surface	0 / 10	
Total des critères =		32,4 / 77	42%
Méta-critère	Espèces rares	0 / 50	
	Unicité	0 / 50	
Total des méta-critères (bonus) =			0%
VALEUR ÉCOLOGIQUE TOTALE =			42%

Classification de la valeur relative :

Faible : <35
Moyenne : 35-60
Élevée : 61-88
Très élevée : >85

GROUPEMENT : RÉSINEUX

Nom du groupement :	Résineux
Type de groupement :	Boisé
Type de milieu :	Terrestre
Nombre de polygones associé :	2
Nombre de parcelles associé :	2

DONNÉES DU POLYGONE 8

ID Unique : 1280 JPR 27-06-2014 14:16:35
 Date(s) d'inventaire : 2014-07-03
 Inventaire par : Michel Marleau et Marilyn Sigouin
 Type structurel : Arborescente haute, Arbustive moyenne
 Superficie du polygone : 80250 m²
 Rareté au niveau régional : Commun
 Stade évolutif : Intermédiaire
 Stade successional : Ordonné
 Maturité : Intermédiaire
 Nombre de type d'habitats voisins différents : 3
 Intégrité de la bordure : 0 %
 Fragmentation interne : 0 %
 Composition du milieu adjacent :
 Agricole = 0 % Développé = 0 % Naturel = 100 %
 Superficie du massif naturel : 10000 ha
 Lien hydrologique ? Non
 Submersibilité par un cours d'eau :
 Polygone dans le littoral : Non
 Zone tampon d'un groupement d'intérêt : Non
 Le polygone forme la bande riveraine d'un cours d'eau / plan d'eau Non
 Perturbations anthropiques
 Type = Sentiers de véhicules motorisés et décapage
 Intensité = Perturbation menaçant considérablement l'intégrité
 Perturbations naturelles
 Type =
 Intensité =
 Commentaires généraux : Aucun

Validation de la présence d'un milieu humide

Présence ...

...d'une prédominance de végétation de MH : Non
 ...de mouchetures dans le sol : Non
 ...de collets racinaires dégarnis : Non
 ...de zones délavées : Non
 ...de sol sans végétation : Non
 ...d'amoncellements de branches : Non
 ...de démarcations sur les troncs : Non
 ...Recouvrement d'eau : 0 %
 ...Hauteur d'eau : 0 cm
 ...Proportion de MH dans le polygone : 0 %

Type structurel



Habitats observés dans le polygone

Strate arbustive
 Arbustes à fruits
 Îlots de feuillus en forêt coniférienne
 Amoncellement de blocs
 Troncs & souches
 Sphaigne & mousse

Espèces végétales non rares observées dans le polygone 8

Nom latin	Nom français	Type hydrique	Abondance
<i>Picea mariana</i>	Épinette noire	FACH	4
<i>Vaccinium myrtilloides</i>	Bleuet fausse-myrtille	T	4
<i>Populus tremuloides</i>	Peuplier faux-tremble	T	3
<i>Carex sp.</i>	-		2
<i>Cornus canadensis</i>	Quatre-temps	T	2
<i>Gaultheria hispidula</i>	Petit thé	T	2
<i>Kalmia polifolia</i>	Kalmia à feuilles d'andromède	OBL	2
<i>Larix laricina</i>	Mélèze laricin	FACH	2
<i>Maianthemum canadense subsp. canadense</i>	-		2
<i>Pinus banksiana</i>	Pin gris	T	2
<i>Prunus pensylvanica</i>	Cerisier de Pennsylvanie	T	2
<i>Salix sp.</i>	-		2
<i>Viburnum nudum var. cassinoides</i>	Viorne cassinoïde	FACH	2

Nombre d'espèces T = 6
Nombre d'espèces FACH = 3
Nombre d'espèces OBL = 1
Nombre d'espèces indéterminées = 3

Légende :

Statut hydrique : Obligée de milieu humide (OBL), facultative de milieu humide (FACH), terrestre (T).

Abondance : 1 = une ou deux occurrences avec un ou quelques individus seulement, 2 = quelques occurrences avec plusieurs talles ou individus, 3 = plusieurs occurrences comportant de nombreux individus, 4 = espèce dominante très présente dans le polygone.

Espèces végétales à statut précaire observées dans le polygone 8

Occurrence	Nom latin	Nom français	Rareté	Taille	Abondance
-------------------	------------------	---------------------	---------------	---------------	------------------

Aucune espèce végétale rare n'a été observée pour ce polygone.

Espèces végétales exotiques envahissantes observées dans le polygone 8

Occurrence	Nom latin	Nom français	Degré d'envahissement	Taille	Abondance
-------------------	------------------	---------------------	------------------------------	---------------	------------------

Il n'existe aucune espèce exotique envahissante pour ce polygone.

Espèces animales observées dans le polygone 8

Occurrence	Nom latin	Nom français	Rareté	Type d'observation	Son habitat?
-------------------	------------------	---------------------	---------------	---------------------------	---------------------

Aucune espèce animale n'a été observée dans ce polygone.

Données de parcelle (polygone 8)

Données de la parcelle MNM 1596

ID Unique : 809 michel marleau 03-07-2014 15:31:11

Date(s) d'inventaire : 03-07-2014

Inventaire par : Michel Marleau et Marilyn Sigouin

Données générales du couvert végétal

Hauteur maximale : 12 m

Hauteur moyenne : 10 m

Diamètre maximal : 15 cm

Diamètre moyen : 5 cm

Données de la station et des sols

Hauteur d'eau : 0 cm

Inclinaison de la pente : 9-15% (douce)

Exposition de la pente : Sud

Situation topographique : Versant

Drainage : Modéré (3)

Texture du sol :

Strate supérieure = Matière organique décomposée

Profondeur = 10 cm

Strate inférieure = Sableuse

Profondeur = 20 cm

Pierrosité :


Affleurements = 0 %

Blocs (>600 mm) = 0 %

Pierres (250-600 mm) = 0 %

Cailloux (75-250 mm) = 0 %

Graviers (2-75 mm) = 0 %



Commentaires sur la parcelle :

Aucun commentaire

Structure végétale observée dans la parcelle MNM 1596

Strate	Nom latin	Nom français	Type hydrique	Rareté	Recouv.
Arborée	<i>Picea mariana</i>	Épinette noire	FACH		25 %
Arborée	<i>Larix laricina</i>	Mélèze laricin	FACH		15 %
Arborée	<i>Populus tremuloides</i>	Peuplier faux-tremble	T		30 %
Arborée	<i>Pinus banksiana</i>	Pin gris	T		20 %
Total Arbo (> 6 m)					80 %
Arbustive	<i>Salix sp.</i>	n.d.			15 %
Arbustive	<i>Viburnum nudum var. cas...</i>	Viorne cassinoïde	FACH		20 %
Arbustive	<i>Picea mariana</i>	Épinette noire	FACH		20 %
Arbustive	<i>Kalmia polifolia</i>	Kalmia à feuilles d'andromè	OBL		15 %
Arbustive	<i>Vaccinium myrtilloides</i>	Bleuet fausse-myrtille	T		50 %
Arbustive	<i>Prunus pensylvanica</i>	Cerisier de Pennsylvanie	T		5 %
Arbustive	<i>Populus tremuloides</i>	Peuplier faux-tremble	T		5 %
Total Arbu (< 6 m)					80 %
Herbacée	<i>Maianthemum canadense s...</i>	n.d.			2 %
Herbacée	<i>Carex sp.</i>	n.d.			2 %

Herbacée	<i>Cornus canadensis</i>	Quatre-temps	T	5 %
Herbacée	<i>Gaultheria hispidula</i>	Petit thé	T	5 %
<i>Total Herbacées</i>				15 %
<i>Total Muscinal</i>				75 %
<i>Total Sol/roche</i>				20 %

Total des recouvrements par strate et préférence hydrique pour la parcelle MNM 1596

Strate	Type hydrique	Recouvrement
Arborée	FACH	40%
Arborée	T	50%
Arbustive	n.d.	15%
Arbustive	FACH	40%
Arbustive	OBL	15%
Arbustive	T	60%
Herbacée	n.d.	4%
Herbacée	T	10%

Légende :

Statut hydrique : Obligée de milieu humide (OBL), facultative de milieu humide (FACH), terrestre (T).

Rang de priorité subnational : Sévèrement en péril dans la province (S1), en péril dans la province (S2), vulnérable (S3), largement réparti, abondant et apparemment hors de danger dans la province, mais il demeure des causes d'inquiétude pour le long terme (S4), large répartition, abondant et stabilité démontrées dans la province (S5).

Valeur écologique calculée pour le polygone 8

Catégorie	Critère	Valeur	Valeur relative
Maturité	Maturité	4,5 / 9	
	Stade évolutif	2,3 / 7	
Rareté	Rareté au niveau régional	0 / 10	
Qualité de l'habitat	Mosaïque d'habitats	3 / 4	
	Éléments d'habitats	1 / 6	
Intégrité	Espèces d'intérêt	0 / 3	
	Perturbations anthropiques	1,3 / 4	
	Espèces envahissantes	4 / 4	
	Fragmentation	3 / 3	
	Bordure non naturelle	2 / 2	
Rôles fonctionnels	Superficie du massif naturel	2 / 2	
	Intégrité du milieu adjacent	3 / 3	
	Bande riveraine et zone tampon	0 / 4	
	Capacité de rétention	2,6 / 3	
Connectivité hydrique	Capacité de filtration	2 / 3	
	Lien hydrologique de surface	0 / 10	
Total des critères =		30,7 / 77	40%
Méta-critère	Espèces rares	0 / 50	
	Unicité	0 / 50	
Total des méta-critères (bonus) =			0%
VALEUR ÉCOLOGIQUE TOTALE =			40%
Classification de la valeur relative :		Faible : <35	
		Moyenne : 35-60	
		Élevée : 61-88	
		Très élevée : >85	

DONNÉES DU POLYGONE 75

ID Unique : 1386 Claudie Landry 24-09-2014 13:47:02
 Date(s) d'inventaire : 2014-06-30
 Inventaire par : Marilyn Siguoin et Michel Marleau
 Type structurel : Arborescence haute, Herbaciaie basse
 Superficie du polygone : 7918 m²
 Rareté au niveau régional : Commun
 Stade évolutif : De stabilité
 Stade successional : Ordonné
 Maturité : Mature
 Nombre de type d'habitats voisins différents : 2
 Intégrité de la bordure : 0 %
 Fragmentation interne : 0 %
 Composition du milieu adjacent :
 Agricole = 0 % Développé = 0 % Naturel = 100 %
 Superficie du massif naturel : 10000 ha
 Lien hydrologique ? Oui
 Type de lien : indirect
 Submersibilité par un cours d'eau : Jamais inondé
 Polygone dans le littoral : Non
 Zone tampon d'un groupement d'intérêt : Non
 Le polygone forme la bande riveraine d'un cours d'eau / plan d'eau : Non
 Perturbations anthropiques
 Type = Sentiers de véhicules motorisés
 Intensité = Perturbation menaçant pas l'intégrité
 Perturbations naturelles
 Type = Aucune
 Intensité = Nulle
 Commentaires généraux : Aucun

Validation de la présence d'un milieu humide

Présence ...

...d'une prédominance de végétation de MH : Non
 ...de mouchetures dans le sol : Non
 ...de collets racinaires dégarnis : Non
 ...de zones délavées : Non
 ...de sol sans végétation : Non
 ...d'amoncellements de branches : Non
 ...de démarcations sur les troncs : Non
 ...Recouvrement d'eau : 0 %
 ...Hauteur d'eau : 0 cm
 ...Proportion de MH dans le polygone : 0 %

Type structurel



Habitats observés dans le polygone

Huttes & terriers
 Chicots
 Troncs & souches
 Boisé aéré
 Rivière ou lac à proximité
 Îlots de terre en milieu hydrique

Espèces végétales non rares observées dans le polygone 75

Nom latin	Nom français	Type hydrique	Abondance
<i>Abies balsamea</i>	Sapin baumier	T	4
<i>Larix laricina</i>	Mélèze laricin	FACH	4
<i>Picea mariana</i>	Épinette noire	FACH	4
<i>Maianthemum canadense</i>	Maïanthème du Canada	T	3
<i>Cornus canadensis</i>	Quatre-temps	T	2
<i>Equisetum sylvaticum</i>	Prêle des bois	FACH	2
<i>Lycopus sp.</i>	-		2
<i>Prenanthes sp.</i>	-		2
<i>Trientalis borealis</i>	Trientale boréale	T	2
<i>Vaccinium myrtilloides</i>	Bleuet fausse-myrtille	T	2
<i>Viburnum nudum var. cassinoides</i>	Viorne cassinoïde	FACH	2

Nombre d'espèces T = 5

Nombre d'espèces FACH = 4

Nombre d'espèces OBL = 0

Nombre d'espèces indéterminées = 2

Légende :

Statut hydrique : Obligée de milieu humide (OBL), facultative de milieu humide (FACH), terrestre (T).

Abondance : 1 = une ou deux occurrences avec un ou quelques individus seulement, 2 = quelques occurrences avec plusieurs talles ou individus, 3 = plusieurs occurrences comportant de nombreux individus, 4 = espèce dominante très présente dans le polygone.

Espèces végétales à statut précaire observées dans le polygone 75

Occurrence	Nom latin	Nom français	Rareté	Taille	Abondance
------------	-----------	--------------	--------	--------	-----------

Aucune espèce végétale rare n'a été observée pour ce polygone.

Espèces végétales exotiques envahissantes observées dans le polygone 75

Occurrence	Nom latin	Nom français	Degré d'envahissement	Taille	Abondance
------------	-----------	--------------	-----------------------	--------	-----------

Il n'existe aucune espèce exotique envahissante pour ce polygone.

Espèces animales observées dans le polygone 75

Occurrence	Nom latin	Nom français	Rareté	Type d'observation	Son habitat?
------------	-----------	--------------	--------	--------------------	--------------

Aucune espèce animale n'a été observée dans ce polygone.

Données de parcelle (polygone 75)

Données de la parcelle MNM 1558

ID Unique : 1006 Claudie Landry 24-09-2014 13:51:33
 Date(s) d'inventaire : 30-06-2014
 Inventaire par : Marilyn Siguoin et Michel Marleau

Données générales du couvert végétal

Hauteur maximale : 35 m
 Hauteur moyenne : 25 m
 Diamètre maximal : 20 cm
 Diamètre moyen : 6 cm

Données de la station et des sols

Hauteur d'eau : 0 cm
 Inclinaison de la pente : 4-8% (faible)
 Situation topographique : Buton
 Drainage : Rapide (1)
 Texture du sol :
 Strate supérieure = Matière organique décomposée
 Profondeur = 10 cm
 Strate inférieure = Sableuse
 Profondeur d'eau dans le sol : 0 cm
 Pierrosité :
 Affleurements = 0 %
 Blocs (>600 mm) = 0 %
 Pierres (250-600 mm) = 0 %
 Cailloux (75-250 mm) = 0 %
 Graviers (2-75 mm) = 0 %



Commentaires sur la parcelle :
 Aucun commentaire

Structure végétale observée dans la parcelle MNM 1558

Strate	Nom latin	Nom français	Type hydrique	Rareté	Recouv.
Arborée	<i>Larix laricina</i>	Mélèze laricin	FACH		40 %
Arborée	<i>Picea mariana</i>	Épinette noire	FACH		20 %
Arborée	<i>Abies balsamea</i>	Sapin baumier	T		20 %
Total Arbo (> 6 m)					70 %
Arbustive	<i>Picea mariana</i>	Épinette noire	FACH		5 %
Arbustive	<i>Abies balsamea</i>	Sapin baumier	T		20 %
Arbustive	<i>Vaccinium myrtilloides</i>	Bleuet fausse-myrtille	T		5 %
Total Arbu (< 6 m)					25 %
Herbacée	<i>Prenanthes sp.</i>	n.d.			2 %
Herbacée	<i>Cornus canadensis</i>	Quatre-temps	T		10 %
Herbacée	<i>Maianthemum canadense</i>	Maianthème du Canada	T		5 %
Total Herbacées					20 %

Total des recouvrements par strate et préférence hydrique pour la parcelle MNM 1558

Strate	Type hydrique	Recouvrement
--------	---------------	--------------

Arborée	FACH	60%
Arborée	T	20%
Arbustive	FACH	5%
Arbustive	T	25%
Herbacée	n.d.	2%
Herbacée	T	15%

Légende :

Statut hydrique : Obligée de milieu humide (OBL), facultative de milieu humide (FACH), terrestre (T).

Rang de priorité subnational : Sévèrement en péril dans la province (S1), en péril dans la province (S2), vulnérable (S3), largement réparti, abondant et apparemment hors de danger dans la province, mais il demeure des causes d'inquiétude pour le long terme (S4), large répartition, abondant et stabilité démontrées dans la province (S5).

Valeur écologique calculée pour le polygone 75

Catégorie	Critère	Valeur	Valeur relative
Maturité	Maturité	6,8 / 9	
	Stade évolutif	7 / 7	
Rareté	Rareté au niveau régional	0 / 10	
Qualité de l'habitat	Mosaïque d'habitats	2 / 4	
	Éléments d'habitats	,9 / 6	
	Espèces d'intérêt	0 / 3	
Intégrité	Perturbations anthropiques	4 / 4	
	Espèces envahissantes	4 / 4	
	Fragmentation	3 / 3	
	Bordure non naturelle	2 / 2	
	Superficie du massif naturel	2 / 2	
	Intégrité du milieu adjacent	3 / 3	
	Rôles fonctionnels	Bande riveraine et zone tampon	0 / 4
Connectivité hydrique	Capacité de rétention	2,8 / 3	
	Capacité de filtration	1,4 / 3	
	Lien hydrologique de surface	8 / 10	
Total des critères =		46,9 / 77	61%
Méta-critère	Espèces rares	0 / 50	
	Unicité	0 / 50	
Total des méta-critères (bonus) =			0%
VALEUR ÉCOLOGIQUE TOTALE =			61%

Classification de la valeur relative :

Faible : <35
Moyenne : 35-60
Élevée : 61-88
Très élevée : >85

GROUPEMENT : RÉSINEUX À BOULEAU BLANC

Nom du groupement :	Résineux à bouleau blanc
Type de groupement :	Boisé
Type de milieu :	Terrestre
Nombre de polygones associé :	1
Nombre de parcelles associé :	2

DONNÉES DU POLYGONE 23


ID Unique : 1241 JPR 27-06-2014 14:16:35
 Date(s) d'inventaire : 2014-07-02
 Inventaire par : mstg, cl
 Type structurel : Arborescence haute, Herbacée basse
 Superficie du polygone : 53698 m²
 Rareté au niveau régional : Commun
 Stade évolutif : De faciès
 Stade successional : Ordonné
 Maturité : Mature
 Nombre de type d'habitats voisins différents : 3
 Intégrité de la bordure : 0 %
 Fragmentation interne : 0 %
 Composition du milieu adjacent :
 Agricole = 0 % Développé = 0 % Naturel = 100 %
 Superficie du massif naturel : 10000 ha
 Lien hydrologique ? Non
 Submersibilité par un cours d'eau : Jamais inondé
 Polygone dans le littoral : Non
 Zone tampon d'un groupement d'intérêt : Non
 Le polygone forme la bande riveraine d'un cours d'eau / plan d'eau : Non
 Perturbations anthropiques
 Type =
 Intensité =
 Perturbations naturelles
 Type = Chablis
 Intensité = Faible
 Commentaires généraux : Aucun

Validation de la présence d'un milieu humide

Présence ...

...d'une prédominance de végétation de MH : Non
 ...de mouchetures dans le sol : Non
 ...de collets racinaires dégarnis : Non
 ...de zones délavées : Non
 ...de sol sans végétation : Non
 ...d'amoncellements de branches : Non
 ...de démarcations sur les troncs : Non
 ...Recouvrement d'eau : 0 %
 ...Hauteur d'eau : cm
 ...Proportion de MH dans le polygone : 0 %

Type structurel



Habitats observés dans le polygone

Sphaigne & mousse
 Amas de branches
 Chicots
 Clairières & trouées
 Boisé aéré

Espèces végétales non rares observées dans le polygone 23

Nom latin	Nom français	Type hydrique	Abondance
<i>Picea mariana</i>	Épinette noire	FACH	4
<i>Acer spicatum</i>	Érable à épis	T	3
<i>Betula papyrifera</i>	Bouleau à papier	T	3
<i>Pinus banksiana</i>	Pin gris	T	3
<i>Abies balsamea</i>	Sapin baumier	T	2
<i>Apocynum androsaemifolium subsp. androsaemifolium</i>	Apocyn à feuilles d'androsème		T 2
<i>Aralia nudicaulis</i>	Aralie à tige nue	T	2
<i>Clintonia borealis</i>	Clintonie boréale	T	2
<i>Coptis trifolia</i>	Savoyane	T	2
<i>Cornus canadensis</i>	Quatre-temps	T	2
<i>Cypripedium acaule</i>	Cypripède acaule	T	2
<i>Gaultheria hispidula</i>	Petit thé	T	2
<i>Larix laricina</i>	Mélèze laricin	FACH	2
<i>Linnaea borealis</i>	Linnée boréale	T	2
<i>Lonicera canadensis</i>	Chèvrefeuille du Canada	T	2

<i>Maianthemum canadense subsp. canadense</i>	-		2
<i>Populus tremuloides</i>	Peuplier faux-tremble	T	2
<i>Pteridium aquilinum var. latiusculum</i>	Fougère-aigle de l'Est	T	2
<i>Salix sp.</i>	-		2
<i>Sorbus americana</i>	Sorbier d'Amérique	T	2
<i>Trientalis borealis</i>	Trientale boréale	T	2
<i>Vaccinium myrtilloides</i>	Bleuet fausse-myrtille	T	2
<i>Viburnum nudum var. cassinoides</i>	Viorne cassinoïde	FACH	2
<i>Maianthemum trifolium</i>	Smilacine trifoliée	OBL	1

Nombre d'espèces T = 18

Nombre d'espèces FACH = 3

Nombre d'espèces OBL = 1

Nombre d'espèces indéterminées = 2

Légende :

Statut hydrique : Obligée de milieu humide (OBL), facultative de milieu humide (FACH), terrestre (T).

Abondance : 1 = une ou deux occurrences avec un ou quelques individus seulement, 2 = quelques occurrences avec plusieurs tiges ou individus, 3 = plusieurs occurrences comportant de nombreux individus, 4 = espèce dominante très présente dans le polygone.

Espèces végétales à statut précaire observées dans le polygone 23

Occurrence	Nom latin	Nom français	Rareté	Taille	Abondance
------------	-----------	--------------	--------	--------	-----------

Aucune espèce végétale rare n'a été observée pour ce polygone.

Espèces végétales exotiques envahissantes observées dans le polygone 23

Occurrence	Nom latin	Nom français	Degré d'envahissement	Taille	Abondance
------------	-----------	--------------	-----------------------	--------	-----------

Il n'existe aucune espèce exotique envahissante pour ce polygone.

Espèces animales observées dans le polygone 23

Occurrence	Nom latin	Nom français	Rareté	Type d'observation	Son habitat?
------------	-----------	--------------	--------	--------------------	--------------

Aucune espèce animale n'a été observée dans ce polygone.

Données de parcelle (polygone 23)

Données de la parcelle CL 248

ID Unique : 810 mathieu st-germain 03-07-2014 16:10:18
 Date(s) d'inventaire : 02-07-2014
 Inventaire par : mstg, cl

Données générales du couvert végétal

Hauteur maximale : 22 m
 Hauteur moyenne : 15 m
 Diamètre maximal : 55 cm
 Diamètre moyen : 20 cm

Données de la station et des sols

Hauteur d'eau : cm
 Inclinaison de la pente : 9-15% (douce)
 Exposition de la pente : Nord
 Situation topographique : Versant
 Drainage : Bon (2)
 Texture du sol :
 Strate supérieure = Sableuse
 Profondeur = 40 cm
 Pierrosité :
 Affleurements = 0 %
 Blocs (>600 mm) = 0 %
 Pierres (250-600 mm) = 0 %
 Cailloux (75-250 mm) = 0 %
 Graviers (2-75 mm) = 0 %



Commentaires sur la parcelle :
 Aucun commentaire

Structure végétale observée dans la parcelle CL 248

Strate	Nom latin	Nom français	Type hydrique	Rareté	Recouv.
Arborée	<i>Picea mariana</i>	Épinette noire	FACH		45 %
Arborée	<i>Pinus banksiana</i>	Pin gris	T		15 %
Arborée	<i>Betula papyrifera</i>	Bouleau à papier	T		15 %
Total Arbo (> 6 m)					90 %
Arbustive	<i>Picea mariana</i>	Épinette noire	FACH		10 %
Arbustive	<i>Abies balsamea</i>	Sapin baumier	T		10 %
Total Arbu (< 6 m)					25 %
Herbacée	<i>Maianthemum canadense s...</i>	n.d.			5 %
Herbacée	<i>Cornus canadensis</i>	Quatre-temps	T		10 %
Herbacée	<i>Pteridium aquilinum var...</i>	Fougère-aigle de l'Est	T		10 %
Total Herbacées					30 %
Total Muscinal					20 %

Total des recouvrements par strate et préférence hydrique pour la parcelle CL 248

Strate	Type hydrique	Recouvrement
--------	---------------	--------------

Arborée	FACH	45%
Arborée	T	30%
Arbustive	FACH	10%
Arbustive	T	10%
Herbacée	n.d.	5%
Herbacée	T	20%

Légende :

Statut hydrique : Obligée de milieu humide (OBL), facultative de milieu humide (FACH), terrestre (T).

Rang de priorité subnational : Sévèrement en péril dans la province (S1), en péril dans la province (S2), vulnérable (S3), largement réparti, abondant et apparemment hors de danger dans la province, mais il demeure des causes d'inquiétude pour le long terme (S4), large répartition, abondant et stabilité démontrées dans la province (S5).

Données de parcelle (polygone 23)

Cette parcelle ressemble beaucoup à la parcelle CL 248 (ID unique : 810 mathieu st-germain 03-07-2014 16:10:18).
Veuillez vous référer à cette parcelle pour les données.



Commentaires sur la parcelle :

Aucun commentaire

Valeur écologique calculée pour le polygone 23

Catégorie	Critère	Valeur	Valeur relative
Maturité	Maturité	6,8 / 9	
	Stade évolutif	4,7 / 7	
Rareté	Rareté au niveau régional	0 / 10	
Qualité de l'habitat	Mosaïque d'habitats	3 / 4	
	Éléments d'habitats	,7 / 6	
Intégrité	Espèces d'intérêt	0 / 3	
	Perturbations anthropiques	0 / 4	
	Espèces envahissantes	4 / 4	
	Fragmentation	3 / 3	
	Bordure non naturelle	2 / 2	
	Superficie du massif naturel	2 / 2	
Rôles fonctionnels	Intégrité du milieu adjacent	3 / 3	
	Bande riveraine et zone tampon	0 / 4	
	Capacité de rétention	1,7 / 3	
Connectivité hydrique	Capacité de filtration	1,4 / 3	
	Lien hydrologique de surface	0 / 10	
Total des critères =		32,3 / 77	42%
Méta-critère	Espèces rares	0 / 50	
	Unicité	0 / 50	
Total des méta-critères (bonus) =			0%
VALEUR ÉCOLOGIQUE TOTALE =			42%
Classification de la valeur relative :		Faible : <35	
		Moyenne : 35-60	
		Élevée : 61-88	
		Très élevée : >85	

GROUPEMENT : RÉSINEUX À PEUPLIER BAUMIER

Nom du groupement :	Résineux à peuplier baumier
Type de groupement :	Boisé
Type de milieu :	Terrestre
Nombre de polygones associé :	1
Nombre de parcelles associé :	1

DONNÉES DU POLYGONE 14

ID Unique : 1294 JPR 27-06-2014 14:16:35
 Date(s) d'inventaire : 2014-07-03
 Inventaire par : Michel Marleau et Marilyn Sigouin
 Type structurel : Arborescence haute, Herbaciaie basse
 Superficie du polygone : 192184 m²
 Rareté au niveau régional : Occasionnel
 Stade évolutif : De faciès
 Stade successional : Ordonné
 Maturité : Mature
 Nombre de type d'habitats voisins différents : 4
 Intégrité de la bordure : 0 %
 Fragmentation interne : 0 %
 Composition du milieu adjacent :
 Agricole = 0 % Développé = 0 % Naturel = 100 %
 Superficie du massif naturel : 10000 ha
 Lien hydrologique ? Non
 Submersibilité par un cours d'eau :
 Polygone dans le littoral : Non
 Zone tampon d'un groupement d'intérêt : Non
 Le polygone forme la bande riveraine d'un cours d'eau / plan d'eau : Non
 Perturbations anthropiques
 Type = Coupe partielle et sentier motorisés
 Intensité = Perturbation menaçant peu l'intégrité
 Perturbations naturelles
 Type =
 Intensité =
 Commentaires généraux : Aucun

Validation de la présence d'un milieu humide

Présence ...

...d'une prédominance de végétation de MH : Non
 ...de mouchetures dans le sol : Non
 ...de collets racinaires dégarnis : Non
 ...de zones délavées : Non
 ...de sol sans végétation : Non
 ...d'amoncellements de branches : Non
 ...de démarcations sur les troncs : Non
 ...Recouvrement d'eau : 0 %
 ...Hauteur d'eau : 0 cm
 ...Proportion de MH dans le polygone : 0 %

Type structurel



Habitats observés dans le polygone

Troncs & souches
 Sphaigne & mousse
 Boisé dense
 Îlots de feuillus en forêt coniférienne
 Amas de branches

Espèces végétales non rares observées dans le polygone 14

Nom latin	Nom français	Type hydrique	Abondance
<i>Equisetum scirpoides</i>	Prêle faux-scirpe	T	4
<i>Larix laricina</i>	Mélèze laricin	FACH	4
<i>Picea mariana</i>	Épinette noire	FACH	4
<i>Gaultheria hispidula</i>	Petit thé	T	3
<i>Populus balsamifera</i>	Peuplier baumier	FACH	3
<i>Alnus incana subsp. rugosa</i>	Aulne rugueux	FACH	2
<i>Cornus canadensis</i>	Quatre-temps	T	2
<i>Cornus stolonifera</i>	Cornouiller stolonifère	FACH	2
<i>Equisetum pratense</i>	Prêle des prés	FACH	2
<i>Linnaea borealis</i>	Linnée boréale	T	2
<i>Ribes americanum</i>	Gadellier d'Amérique	FACH	2
<i>Rubus pubescens</i>	Ronce pubescente	FACH	2
<i>Salix sp.</i>	-	-	2
<i>Trientalis borealis</i>	Trientale boréale	T	2
<i>Carex sp.</i>	-	-	1

<i>Rhododendron groenlandicum</i>	Thé du Labrador	OBL	1
-----------------------------------	-----------------	-----	---

Nombre d'espèces T = 5
Nombre d'espèces FACH = 8
Nombre d'espèces OBL = 1
Nombre d'espèces indéterminées = 2

Légende :

Statut hydrique : Obligée de milieu humide (OBL), facultative de milieu humide (FACH), terrestre (T).

Abondance : 1 = une ou deux occurrences avec un ou quelques individus seulement, 2 = quelques occurrences avec plusieurs tiges ou individus, 3 = plusieurs occurrences comportant de nombreux individus, 4 = espèce dominante très présente dans le polygone.

Espèces végétales à statut précaire observées dans le polygone 14

Occurrence	Nom latin	Nom français	Rareté	Taille	Abondance
------------	-----------	--------------	--------	--------	-----------

Aucune espèce végétale rare n'a été observée pour ce polygone.

Espèces végétales exotiques envahissantes observées dans le polygone 14

Occurrence	Nom latin	Nom français	Degré d'envahissement	Taille	Abondance
------------	-----------	--------------	-----------------------	--------	-----------

Il n'existe aucune espèce exotique envahissante pour ce polygone.

Espèces animales observées dans le polygone 14

Occurrence	Nom latin	Nom français	Rareté	Type d'observation	Son habitat?
------------	-----------	--------------	--------	--------------------	--------------

Aucune espèce animale n'a été observée dans ce polygone.

Données de parcelle (polygone 14)

Données de la parcelle MNM 1597

ID Unique : 810 michel marleau 03-07-2014 15:39:10
 Date(s) d'inventaire : 03-07-2014
 Inventaire par : Michel Marleau et Marilyn Sigouin

Données générales du couvert végétal

Hauteur maximale : 30 m
 Hauteur moyenne : 28 m
 Diamètre maximal : 25 cm
 Diamètre moyen : 12 cm

Données de la station et des sols

Hauteur d'eau : 0 cm
 Inclinaison de la pente : 4-8% (faible)
 Exposition de la pente : n.a.
 Situation topographique : Terrain plat
 Drainage : Modéré (3)
 Texture du sol :
 Strate supérieure =
 Pierrosité :
 Affleurements = 0 %
 Blocs (>600 mm) = 0 %
 Pierres (250-600 mm) = 0 %
 Cailloux (75-250 mm) = 0 %
 Graviers (2-75 mm) = 0 %



Commentaires sur la parcelle :
 Aucun commentaire

Structure végétale observée dans la parcelle MNM 1597

Strate	Nom latin	Nom français	Type hydrique	Rareté	Recouv.
Arborée	<i>Picea mariana</i>	Épinette noire	FACH		30 %
Arborée	<i>Larix laricina</i>	Mélèze laricin	FACH		30 %
Arborée	<i>Populus balsamifera</i>	Peuplier baumier	FACH		20 %
Total Arbo (> 6 m)					80 %
Arbustive	<i>Salix sp.</i>	n.d.			1 %
Arbustive	<i>Alnus incana subsp. rug...</i>	Aulne rugueux	FACH		10 %
Arbustive	<i>Cornus stolonifera</i>	Cornouiller stolonifère	FACH		3 %
Total Arbu (< 6 m)					15 %
Herbacée	<i>Carex sp.</i>	n.d.			1 %
Herbacée	<i>Rubus pubescens</i>	Ronce pubescente	FACH		5 %
Herbacée	<i>Equisetum pratense</i>	Prêle des prés	FACH		2 %
Herbacée	<i>Equisetum scirpoides</i>	Prêle faux-scirpe	T		50 %
Herbacée	<i>Gaultheria hispidula</i>	Petit thé	T		15 %
Herbacée	<i>Cornus canadensis</i>	Quatre-temps	T		5 %
Herbacée	<i>Linnaea borealis</i>	Linnée boréale	T		3 %
Herbacée	<i>Trientalis borealis</i>	Trientale boréale	T		2 %
Total Herbacées					80 %
Total Muscinal					40 %

Total des recouvrements par strate et préférence hydrique pour la parcelle MNM 1597

Strate	Type hydrique	Recouvrement
Arborée	FACH	80%
Arbustive	n.d.	1%
Arbustive	FACH	13%
Herbacée	n.d.	1%
Herbacée	FACH	7%
Herbacée	T	75%

Légende :

Statut hydrique : Obligée de milieu humide (OBL), facultative de milieu humide (FACH), terrestre (T).

Rang de priorité subnational : Sévèrement en péril dans la province (S1), en péril dans la province (S2), vulnérable (S3), largement réparti, abondant et apparemment hors de danger dans la province, mais il demeure des causes d'inquiétude pour le long terme (S4), large répartition, abondant et stabilité démontrées dans la province (S5).

Valeur écologique calculée pour le polygone 14

Catégorie	Critère	Valeur	Valeur relative
Maturité	Maturité	6,8 / 9	
	Stade évolutif	4,7 / 7	
Rareté	Rareté au niveau régional	5 / 10	
Qualité de l'habitat	Mosaïque d'habitats	4 / 4	
	Éléments d'habitats	,8 / 6	
	Espèces d'intérêt	0 / 3	
Intégrité	Perturbations anthropiques	2,7 / 4	
	Espèces envahissantes	4 / 4	
	Fragmentation	3 / 3	
	Bordure non naturelle	2 / 2	
	Superficie du massif naturel	2 / 2	
	Intégrité du milieu adjacent	3 / 3	
Rôles fonctionnels	Bande riveraine et zone tampon	0 / 4	
	Capacité de rétention	0 / 3	
	Capacité de filtration	0 / 3	
Connectivité hydrique	Lien hydrologique de surface	0 / 10	
Total des critères =		37,9 / 77	49%
Méta-critère	Espèces rares	0 / 50	
	Unicité	25 / 50	
Total des méta-critères (bonus) =			25%
VALEUR ÉCOLOGIQUE TOTALE =			74%

Classification de la valeur relative :

Faible : <35
Moyenne : 35-60
Élevée : 61-88
Très élevée : >85

GROUPEMENT : AULNAIE

Nom du groupement :	Aulnaie
Type de groupement :	Marécage arbustif
Type de milieu :	Humide
Nombre de polygones associé :	5
Nombre de parcelles associé :	20

DONNÉES DU POLYGONE 82

ID Unique : 1255 JPR 27-06-2014 14:16:35
 Date(s) d'inventaire : 2014-07-03
 Inventaire par : Julie Lapalme et Laurence Rivard
 Type structurel : Arbustaie haute, Herbaciaie haute
 Superficie du polygone : 29922 m²
 Superficie du complexe humide : 1866,02 ha
 Rareté au niveau régional : Commun
 Unicité : S4 ou S5
 Stade évolutif : Faciès / de stabilité
 Maturité : Mature
 Nombre de type d'habitats voisins différents : 3
 Intégrité de la bordure : 0 %
 Fragmentation interne : 0 %
 Composition du milieu adjacent :
 Agricole = 0 % Développé = 0 % Naturel = 100 %
 Superficie du massif naturel : 10000 ha
 Lien hydrologique ? oui
 Type de lien : indirect
 Type de débit: intermittent
 Type de lit: naturel
 Submersibilité par un cours d'eau : Jamais inondé
 Polygone dans le littoral : Non
 Zone tampon d'un groupement d'intérêt : Non
 Le polygone forme la bande riveraine d'un cours d'eau / plan d'eau : Oui
 Perturbations anthropiques
 Type = Sentiers de véhicules motorisés
 Intensité =
 Perturbations naturelles
 Type = Aucune
 Intensité = Nulle
 Commentaires généraux : Aucun

Espèces végétales non rares observées dans le polygone 82

Nom latin	Nom français	Type hydrique	Abondance
<i>Alnus incana subsp. rugosa</i>	Aulne rugueux	FACH	4
<i>Carex aquatilis var. aquatilis</i>	Carex aquatique	OBL	4
<i>Graminea sp.</i>	Graminée sp.	T	3
<i>Carex sp.</i>	-		2
<i>Carex stipata var. stipata</i>	Carex stipité	FACH	2
<i>Salix sp.</i>	-		2
<i>Larix laricina</i>	Mélèze laricin	FACH	1
<i>Picea mariana</i>	Épinette noire	FACH	1
<i>Pinus banksiana</i>	Pin gris	T	1
<i>Ribes sp.</i>	-		1
<i>Rubus idaeus</i>	Framboisier sauvage	T	1

Nombre d'espèces T = 3
 Nombre d'espèces FACH = 4
 Nombre d'espèces OBL = 1

Validation de la présence d'un milieu humide

Présence ...
 ...d'une prédominance de végétation de MH : Oui
 ...de mouchetures dans le sol : Oui
 ...de collets racinaires dégarnis : Non
 ...de zones délavées : Non
 ...de sol sans végétation : Oui
 ...d'amoncellements de branches : Non
 ...de démarcations sur les troncs : Non
 ...Recouvrement d'eau : 0 %
 ...Hauteur d'eau : 0 cm
 ...Proportion de MH dans le polygone : 90 %

Type structurel



Habitats observés dans le polygone

Clairières & trouées
 Aulnaie & saulaie
 Arbres surplombants
 Huttes & terriers
 Hautes herbes (non en champ)

Nombre d'espèces indéterminées = 3

Légende :

Statut hydrique : Obligée de milieu humide (OBL), facultative de milieu humide (FACH), terrestre (T).

Abondance : 1 = une ou deux occurrences avec un ou quelques individus seulement, 2 = quelques occurrences avec plusieurs talles ou individus, 3 = plusieurs occurrences comportant de nombreux individus, 4 = espèce dominante très présente dans le polygone.

Espèces végétales à statut précaire observées dans le polygone 82

Occurrence	Nom latin	Nom français	Rareté	Taille	Abondance
------------	-----------	--------------	--------	--------	-----------

Aucune espèce végétale rare n'a été observée pour ce polygone.

Espèces végétales exotiques envahissantes observées dans le polygone 82

Occurrence	Nom latin	Nom français	Degré d'envahissement	Taille	Abondance
------------	-----------	--------------	-----------------------	--------	-----------

Il n'existe aucune espèce exotique envahissante pour ce polygone.

Espèces animales observées dans le polygone 82

Occurrence	Nom latin	Nom français	Rareté	Type d'observation	Son habitat?
------------	-----------	--------------	--------	--------------------	--------------

1	<i>Condylura cristata</i>	Condylure à nez étoilé	-	Nid / terrier / hutte	Oui
---	---------------------------	------------------------	---	-----------------------	-----

Légende : Rang de priorité subnational : Sévèrement en péril dans la province (S1), en péril dans la province (S2), vulnérable (S3), largement réparti, abondant et apparemment hors de danger dans la province, mais il demeure des causes d'inquiétude pour le long terme (S4), large répartition, abondant et stabilité démontrées dans la province (S5)

Données de parcelle (polygone 82)

Données de la parcelle JL 480

ID Unique : 825 Claudie landry 03-07-2014 17:39:31
 Date(s) d'inventaire : 03-07-2014
 Inventaire par : Julie Lapalme et Laurence Rivard

Données générales du couvert végétal

Hauteur maximale : 8 m
 Hauteur moyenne : 8 m
 Diamètre maximal : 15 cm
 Diamètre moyen : 15 cm

Données de la station et des sols

Hauteur d'eau : 0 cm
 Inclinaison de la pente : 4-8% (faible)
 Exposition de la pente : Sud-Ouest
 Situation topographique : Dépression (cuvette)
 Drainage : Imparfait (4)
 Texture du sol :
 Strate supérieure = Matière organique décomposée
 Profondeur = 30 cm
 Strate inférieure = Sableuse
 Profondeur = 20 cm
 Profondeur d'eau dans le sol : 0 cm
 Pierrosité :
 Affleurements = 0 %
 Blocs (>600 mm) = 0 %
 Pierres (250-600 mm) = 0 %
 Cailloux (75-250 mm) = 0 %
 Graviers (2-75 mm) = 0 %



Commentaires sur la parcelle :
 Aucun commentaire

Structure végétale observée dans la parcelle JL 480

Strate	Nom latin	Nom français	Type hydrique	Rareté	Recouv.
Total Arbo (> 6 m)					2 %
Arbustive	<i>Alnus incana subsp. rug...</i>	Aulne rugueux	FACH		50 %
Total Arbu (< 6 m)					60 %
Herbacée	<i>Carex aquatilis var. aq...</i>	Carex aquatique	OBL		40 %
Herbacée	<i>Graminea sp.</i>	Graminée sp.	T		20 %
Total Herbacées					60 %

Total des recouvrements par strate et préférence hydrique pour la parcelle JL 480

Strate	Type hydrique	Recouvrement
Arbustive	FACH	50%
Herbacée	OBL	40%
Herbacée	T	20%

Légende :

Statut hydrique : Obligée de milieu humide (OBL), facultative de milieu humide (FACH), terrestre (T).

Rang de priorité subnational : Sévèrement en péril dans la province (S1), en péril dans la province (S2), vulnérable (S3), largement réparti, abondant et apparemment hors de danger dans la province, mais il demeure des causes d'inquiétude pour le long terme (S4), large répartition, abondant et stabilité démontrées dans la province (S5).

Valeur écologique calculée pour le polygone 82

Catégorie	Critère	Valeur	Valeur relative
Maturité	Maturité	9 / 9	
Rareté	Rareté au niveau régional	0 / 10	
Qualité de l'habitat	Mosaïque d'habitats	3 / 4	
	Éléments d'habitats	,6 / 6	
Intégrité	Espèces d'intérêt	0 / 3	
	Perturbations anthropiques	0 / 4	
	Espèces envahissantes	4 / 4	
	Fragmentation	5 / 5	
	Bordure non naturelle	2 / 2	
	Superficie du massif naturel	2 / 2	
Rôles fonctionnels	Intégrité du milieu adjacent	3 / 3	
	Bande riveraine et zone tampon	2 / 4	
	Capacité de rétention	3 / 3	
Connectivité hydrique	Capacité de filtration	1,2 / 3	
	Lien hydrologique de surface	6 / 10	
Total des critères =		40,8 / 72	57%
Méta-critère	Espèces rares	0 / 50	
	Unicité	0 / 50	
Total des méta-critères (bonus) =			0%
VALEUR ÉCOLOGIQUE TOTALE =			57%
Classification de la valeur relative :		Faible : <35	
		Moyenne : 35-60	
		Élevée : 61-88	
		Très élevée : >85	

DONNÉES DU POLYGONE 41

ID Unique : 1257 JPR 27-06-2014 14:16:35
 Date(s) d'inventaire : 2014-06-30
 Inventaire par : Claudie Landry et Julie Lapalme
 Type structurel : Arbustaie haute, Arbustaie basse
 Superficie du polygone : 27743 m²
 Superficie du complexe humide : 1866,02 ha
 Rareté au niveau régional : Commun
 Unicité : S4 ou S5
 Stade évolutif : Faciès / de stabilité
 Maturité : Mature
 Nombre de type d'habitats voisins différents : 3
 Intégrité de la bordure : 0 %
 Fragmentation interne : 0 %
 Composition du milieu adjacent :
 Agricole = 0 % Développé = 0 % Naturel = 100 %
 Superficie du massif naturel : 10000 ha
 Lien hydrologique ? oui
 Type de lien : direct
 Type de débit: régulier
 Type de lit: naturel
 Submersibilité par un cours d'eau :
 Polygone dans le littoral : Oui
 Zone tampon d'un groupement d'intérêt : Non
 Le polygone forme la bande riveraine d'un cours d'eau / plan d'eau : Oui
 Perturbations anthropiques
 Type = Sentiers de véhicules motorisés
 Intensité = Perturbation menaçant pas l'intégrité
 Perturbations naturelles
 Type = Aucune
 Intensité = Nulle
 Commentaires généraux : Aucun

Validation de la présence d'un milieu humide

Présence ...

...d'une prédominance de végétation de MH : Oui
 ...de mouchetures dans le sol : Oui
 ...de collets racinaires dégarnis : Oui
 ...de zones délavées : Non
 ...de sol sans végétation : Oui
 ...d'amoncellements de branches : Oui
 ...de démarcations sur les troncs : Non
 ...Recouvrement d'eau : 0 %
 ...Hauteur d'eau : 0 cm
 ...Proportion de MH dans le polygone : 100 %

Type structurel



Habitats observés dans le polygone

Amas de branches
 Amoncellement de blocs
 Huttes & terriers
 Sphaigne & mousse

Espèces végétales non rares observées dans le polygone 41

Nom latin	Nom français	Type hydrique	Abondance
<i>Alnus incana subsp. rugosa</i>	Aulne rugueux	FACH	4
<i>Abies balsamea</i>	Sapin baumier	T	3
<i>Larix laricina</i>	Mélèze laricin	FACH	3
<i>Lycopodium annotinum</i>	Lycopode innovant	T	3
<i>Picea mariana</i>	Épinette noire	FACH	3
<i>Ribes sp.</i>	-		3
<i>Rubus pubescens</i>	Ronce pubescente	FACH	3
<i>Cornus stolonifera</i>	Cornouiller stolonifère	FACH	2
<i>Dryopteris intermedia</i>	Dryoptère intermédiaire	T	2
<i>Graminea sp.</i>	Graminée sp.	T	2
<i>Gymnocarpium dryopteris</i>	Gymnocarpe du chêne	T	2
<i>Lonicera villosa</i>	Chèvrefeuille velu	T	2
<i>Oxalis montana</i>	Oxalide de montagne	T	2
<i>Trientalis borealis</i>	Trientale boréale	T	2
<i>Viola sp.</i>	-		2

Platanthera orbiculata

Platanthère à feuilles orbiculaires T

1

Nombre d'espèces T = 9

Nombre d'espèces FACH = 5

Nombre d'espèces OBL = 0

Nombre d'espèces indéterminées = 2

Légende :

Statut hydrique : Obligée de milieu humide (OBL), facultative de milieu humide (FACH), terrestre (T).

Abondance : 1 = une ou deux occurrences avec un ou quelques individus seulement, 2 = quelques occurrences avec plusieurs talles ou individus, 3 = plusieurs occurrences comportant de nombreux individus, 4 = espèce dominante très présente dans le polygone.

Espèces végétales à statut précaire observées dans le polygone 41

Occurrence	Nom latin	Nom français	Rareté	Taille	Abondance
------------	-----------	--------------	--------	--------	-----------

Aucune espèce végétale rare n'a été observée pour ce polygone.

Espèces végétales exotiques envahissantes observées dans le polygone 41

Occurrence	Nom latin	Nom français	Degré d'envahissement	Taille	Abondance
------------	-----------	--------------	-----------------------	--------	-----------

Il n'existe aucune espèce exotique envahissante pour ce polygone.

Espèces animales observées dans le polygone 41

Occurrence	Nom latin	Nom français	Rareté	Type d'observation	Son habitat?
------------	-----------	--------------	--------	--------------------	--------------

Aucune espèce animale n'a été observée dans ce polygone.

Données de parcelle (polygone 41)

Données de la parcelle CL 227

ID Unique : 803 claudie landry 30-06-2014 21:32:22
 Date(s) d'inventaire : 30-06-2014
 Inventaire par : Claudie Landry et Julie Lapalme

Données générales du couvert végétal

Hauteur maximale : 10 m
 Hauteur moyenne : 8 m
 Diamètre maximal : 25 cm
 Diamètre moyen : 5 cm

Données de la station et des sols

Hauteur d'eau : 0 cm
 Inclinaison de la pente : 0-3% (nulle)
 Exposition de la pente : n.a.
 Situation topographique : Dépression (cuvette)
 Drainage : Imparfait (4)
 Texture du sol :
 Strate supérieure = Matière organique décomposée
 Profondeur = 10 cm
 Strate inférieure = Loam sableux
 Profondeur = 20 cm
 Profondeur d'eau dans le sol : 5 cm
 Pierrosité :
 Affleurements = 0 %
 Blocs (>600 mm) = 0 %
 Pierres (250-600 mm) = 0 %
 Cailloux (75-250 mm) = 0 %
 Graviers (2-75 mm) = 0 %



Commentaires sur la parcelle :
 Aucun commentaire

Structure végétale observée dans la parcelle CL 227

Strate	Nom latin	Nom français	Type hydrique	Rareté	Recouv.
Arborée	<i>Larix laricina</i>	Mélèze laricin	FACH		15 %
Arborée	<i>Picea mariana</i>	Épinette noire	FACH		10 %
Total Arbo (> 6 m)					20 %
Arbustive	<i>Alnus incana subsp. rug...</i>	Aulne rugueux	FACH		80 %
Arbustive	<i>Rubus pubescens</i>	Ronce pubescente	FACH		10 %
Arbustive	<i>Ribes triste</i>	Gadellier amer	OBL		15 %
Arbustive	<i>Abies balsamea</i>	Sapin baumier	T		5 %
Total Arbu (< 6 m)					100 %
Herbacée	<i>Lycopodium annotinum</i>	Lycopode innovant	T		10 %
Total Herbacées					15 %
Total Muscinal					85 %

Total des recouvrements par strate et préférence hydrique pour la parcelle CL 227

Strate	Type hydrique	Recouvrement
Arborée	FACH	25%
Arbustive	FACH	90%
Arbustive	OBL	15%
Arbustive	T	5%
Herbacée	T	10%

Légende :

Statut hydrique : Obligée de milieu humide (OBL), facultative de milieu humide (FACH), terrestre (T).

Rang de priorité subnational : Sévèrement en péril dans la province (S1), en péril dans la province (S2), vulnérable (S3), largement réparti, abondant et apparemment hors de danger dans la province, mais il demeure des causes d'inquiétude pour le long terme (S4), large répartition, abondant et stabilité démontrées dans la province (S5).

Données de parcelle (polygone 41)

Cette parcelle ressemble beaucoup à la parcelle CL 227 (ID unique : 803 claudie landry 30-06-2014 21:32:22). Veuillez vous référer à cette parcelle pour les données.

Commentaires sur la parcelle :
Aucun commentaire

Valeur écologique calculée pour le polygone 41

Catégorie	Critère	Valeur	Valeur relative	
Maturité	Maturité	9 / 9		
	Rareté	Rareté au niveau régional	0 / 10	
Qualité de l'habitat	Mosaïque d'habitats	3 / 4		
	Éléments d'habitats	,7 / 6		
	Espèces d'intérêt	0 / 3		
	Intégrité	Perturbations anthropiques	4 / 4	
Intégrité	Espèces envahissantes	4 / 4		
	Fragmentation	5 / 5		
	Bordure non naturelle	2 / 2		
	Superficie du massif naturel	2 / 2		
	Intégrité du milieu adjacent	3 / 3		
	Rôles fonctionnels	Bande riveraine et zone tampon	2 / 4	
		Capacité de rétention	3 / 3	
Connectivité hydrique	Capacité de filtration	2 / 3		
	Lien hydrologique de surface	10 / 10		
Total des critères =		49,7 / 72	69%	
Méta-critère	Espèces rares	0 / 50		
	Unicité	0 / 50		
Total des méta-critères (bonus) =			0%	
VALEUR ÉCOLOGIQUE TOTALE =			69%	

Classification de la valeur relative :

Faible : <35
Moyenne : 35-60
Élevée : 61-88
Très élevée : >85

DONNÉES DU POLYGONE 56

ID Unique : 1258 JPR 27-06-2014 14:16:35
 Date(s) d'inventaire : 2014-07-02
 Inventaire par : Marilyn Siguoin et Michel Marleau
 Type structurel : Arbustaie haute, Arbustaie moyenne
 Superficie du polygone : 23314 m²
 Superficie du complexe humide : 1866,02 ha
 Rareté au niveau régional : Commun
 Unicité : S4 ou S5
 Stade évolutif : Faciès / de stabilité
 Maturité : Mature
 Nombre de type d'habitats voisins différents : 1
 Intégrité de la bordure : 0 %
 Fragmentation interne : 0 %
 Composition du milieu adjacent :
 Agricole = 0 % Développé = 0 % Naturel = 100 %
 Superficie du massif naturel : 10000 ha
 Lien hydrologique ? oui
 Type de lien : direct
 Type de débit: régulier
 Type de lit: naturel
 Position dans le réseau hydrique : Ce milieu humide est en aval et en amont
 d'un cours d'eau
 Submersibilité par un cours d'eau : Inondé accidentellement (20-100 ans)
 Polygone dans le littoral : Non
 Zone tampon d'un groupement d'intérêt : Non
 Le polygone forme la bande riveraine d'un cours d'eau / plan d'eau : Oui
 Perturbations anthropiques
 Type = Sentiers de véhicules motorisés
 Intensité = Perturbation menaçant peu l'intégrité
 Perturbations naturelles
 Type = Aucune
 Intensité = Nulle
 Commentaires généraux : Aucun

Validation de la présence d'un milieu humide

Présence ...

...d'une prédominance de végétation de MH : Oui
 ...de mouchetures dans le sol : Non
 ...de collets racinaires dégarnis : Non
 ...de zones délavées : Non
 ...de sol sans végétation : Non
 ...d'amoncellements de branches : Non
 ...de démarcations sur les troncs : Oui
 ...Recouvrement d'eau : 5 %
 ...Hauteur d'eau : 0 cm
 ...Proportion de MH dans le polygone : 100 %

Type structurel



Habitats observés dans le polygone

Aulnaie & saulaie
 Strate arbustive
 Sphaigne & mousse
 Butons & cuvettes
 Boisé dense
 Troncs & souches
 Végétation aquatique
 Cours d'eau et mares temporaires

Espèces végétales non rares observées dans le polygone 56

Nom latin	Nom français	Type hydrique	Abondance
<i>Alnus incana subsp. rugosa</i>	Aulne rugueux	FACH	4
<i>Caltha palustris</i>	Populage des marais	OBL	3
<i>Cornus canadensis</i>	Quatre-temps	T	3
<i>Gymnocarpium dryopteris</i>	Gymnocarpe du chêne	T	3
<i>Ribes triste</i>	Gadellier amer	OBL	3
<i>Rubus pubescens</i>	Ronce pubescente	FACH	3
<i>Viburnum opulus subsp. trilobum var. americanum</i>	Viorne trilobée	FACH	3
<i>Abies balsamea</i>	Sapin baumier	T	2
<i>Betula papyrifera</i>	Bouleau à papier	T	2
<i>Maianthemum canadense subsp. canadense</i>	-		2
<i>Picea mariana</i>	Épinette noire	FACH	2

<i>Symphotrichum lanceolatum</i> subsp. <i>lanceolatum</i> var. <i>lanceolatum</i>		Aster lancéolé	FACH	2
<i>Trientalis borealis</i>	Trientale boréale	T	2	
<i>Vaccinium oxycoccos</i>	Canneberge commune	OBL	2	

Nombre d'espèces T = 5

Nombre d'espèces FACH = 5

Nombre d'espèces OBL = 3

Nombre d'espèces indéterminées = 1

Légende :

Statut hydrique : Obligée de milieu humide (OBL), facultative de milieu humide (FACH), terrestre (T).

Abondance : 1 = une ou deux occurrences avec un ou quelques individus seulement, 2 = quelques occurrences avec plusieurs talles ou individus, 3 = plusieurs occurrences comportant de nombreux individus, 4 = espèce dominante très présente dans le polygone.

Espèces végétales à statut précaire observées dans le polygone 56

Occurrence	Nom latin	Nom français	Rareté	Taille	Abondance
------------	-----------	--------------	--------	--------	-----------

Aucune espèce végétale rare n'a été observée pour ce polygone.

Espèces végétales exotiques envahissantes observées dans le polygone 56

Occurrence	Nom latin	Nom français	Degré d'envahissement	Taille	Abondance
------------	-----------	--------------	-----------------------	--------	-----------

Il n'existe aucune espèce exotique envahissante pour ce polygone.

Espèces animales observées dans le polygone 56

Occurrence	Nom latin	Nom français	Rareté	Type d'observation	Son habitat?
------------	-----------	--------------	--------	--------------------	--------------

Aucune espèce animale n'a été observée dans ce polygone.

Données de parcelle (polygone 56)

Données de la parcelle MNM 1584

ID Unique : 836 michel marleau 04-07-2014 17:15:06
 Date(s) d'inventaire : 04-07-2014
 Inventaire par : Marilyn Siguoin et Michel Marleau

Données générales du couvert végétal

Hauteur maximale : 25 m
 Hauteur moyenne : 18 m
 Diamètre maximal : 15 cm
 Diamètre moyen : 2 cm

Données de la station et des sols

Hauteur d'eau : 0 cm
 Inclinaison de la pente : 0-3% (nulle)
 Exposition de la pente : n.a.
 Situation topographique : Dépression (cuvette)
 Drainage : Mauvais (5)
 Texture du sol :
 Strate supérieure = Sphaigne (non décomposée)
 Profondeur = 5 cm
 Strate inférieure = Loam argileux
 Profondeur = 25 cm
 Pierrosité :
 Affleurements = 0 %
 Blocs (>600 mm) = 0 %
 Pierres (250-600 mm) = 0 %
 Cailloux (75-250 mm) = 0 %
 Graviers (2-75 mm) = 0 %



Commentaires sur la parcelle :
 Aucun commentaire

Structure végétale observée dans la parcelle MNM 1584

Strate	Nom latin	Nom français	Type hydrique	Rareté	Recouv.
Arborée	<i>Picea mariana</i>	Épinette noire	FACH		5 %
Arborée	<i>Abies balsamea</i>	Sapin baumier	T		5 %
Arborée	<i>Betula papyrifera</i>	Bouleau à papier	T		5 %
Total Arbo (> 6 m)					15 %
Arbustive	<i>Alnus incana subsp. rug...</i>	Aulne rugueux	FACH		90 %
Arbustive	<i>Viburnum opulus subsp. ...</i>	Viorne trilobée	FACH		5 %
Arbustive	<i>Ribes triste</i>	Gadellier amer	OBL		5 %
Total Arbu (< 6 m)					100 %
Herbacée	<i>Maianthemum canadense s...</i>	n.d.			5 %
Herbacée	<i>Rubus pubescens</i>	Ronce pubescente	FACH		15 %
Herbacée	<i>Symphyotrichum lanceola...</i>	Aster lancéolé	FACH		2 %
Herbacée	<i>Caltha palustris</i>	Populage des marais	OBL		5 %
Herbacée	<i>Gymnocarpium dryopteris</i>	Gymnocarpe du chêne	T		15 %
Herbacée	<i>Trientalis borealis</i>	Trientale boréale	T		5 %
Herbacée	<i>Cornus canadensis</i>	Quatre-temps	T		5 %

Total Herbacées	40 %
Total Muscinal	90 %
Total Sol/roche	0 %
Total Eau	5 %

Total des recouvrements par strate et préférence hydrique pour la parcelle MNM 1584

Strate	Type hydrique	Recouvrement
Arborée	FACH	5%
Arborée	T	10%
Arbustive	FACH	95%
Arbustive	OBL	5%
Herbacée	n.d.	5%
Herbacée	FACH	17%
Herbacée	OBL	5%
Herbacée	T	25%

Légende :

Statut hydrique : Obligée de milieu humide (OBL), facultative de milieu humide (FACH), terrestre (T).

Rang de priorité subnational : Sévèrement en péril dans la province (S1), en péril dans la province (S2), vulnérable (S3), largement réparti, abondant et apparemment hors de danger dans la province, mais il demeure des causes d'inquiétude pour le long terme (S4), large répartition, abondant et stabilité démontrées dans la province (S5).

Valeur écologique calculée pour le polygone 56

Catégorie	Critère	Valeur	Valeur relative
Maturité	Maturité	9 / 9	
Rareté	Rareté au niveau régional	0 / 10	
Qualité de l'habitat	Mosaïque d'habitats	1 / 4	
	Éléments d'habitats	1,3 / 6	
Intégrité	Espèces d'intérêt	0 / 3	
	Perturbations anthropiques	2,7 / 4	
	Espèces envahissantes	4 / 4	
	Fragmentation	5 / 5	
	Bordure non naturelle	2 / 2	
Rôles fonctionnels	Superficie du massif naturel	2 / 2	
	Intégrité du milieu adjacent	3 / 3	
	Bande riveraine et zone tampon	2 / 4	
	Capacité de rétention	3 / 3	
Connectivité hydrique	Capacité de filtration	2,3 / 3	
	Lien hydrologique de surface	10 / 10	
Total des critères =		47,3 / 72	66%
Méta-critère	Espèces rares	0 / 50	
	Unicité	0 / 50	
Total des méta-critères (bonus) =			0%
VALEUR ÉCOLOGIQUE TOTALE =			66%
Classification de la valeur relative :		Faible : <35	
		Moyenne : 35-60	
		Élevée : 61-88	
		Très élevée : >85	

DONNÉES DU POLYGONE 59

ID Unique : 1259 JPR 27-06-2014 14:16:35
Date(s) d'inventaire : 2014-07-29
Inventaire par : Michel Marleau et Marilyn Sigouin
Type structurel : Arbustaie haute, Herbaciaie moyenne
Superficie du polygone : 62839 m²
Superficie du complexe humide : 1866,02 ha
Rareté au niveau régional : Commun
Unicité : S4 ou S5
Stade évolutif : Faciès / de stabilité
Maturité : Mature
Nombre de type d'habitats voisins différents : 3
Intégrité de la bordure : 0 %
Fragmentation interne : 0 %
Composition du milieu adjacent :
Agricole = 0 % Développé = 0 % Naturel = 100 %
Superficie du massif naturel : 10000 ha
Lien hydrologique ? oui
Type de lien : direct
Type de débit: régulier
Type de lit: naturel
Position dans le réseau hydrique : Ce milieu humide est en aval et en amont
d'un cours d'eau
Submersibilité par un cours d'eau :
Polygone dans le littoral : Oui
Zone tampon d'un groupement d'intérêt : Non
Le polygone forme la bande riveraine d'un cours d'eau / plan d'eau : Oui
Perturbations anthropiques
Type = Sentiers de marche
Intensité = Perturbation menaçant peu l'intégrité
Perturbations naturelles
Type = Aucune
Intensité = Nulle
Commentaires généraux : Aucun

Espèces végétales non rares observées dans le polygone 59

Nom latin	Nom français	Type hydrique	Abondance
<i>Alnus incana subsp. rugosa</i>	Aulne rugueux	FACH	4
<i>Rubus pubescens</i>	Ronce pubescente	FACH	3
<i>Caltha palustris</i>	Populage des marais	OBL	2
<i>Carex sp.</i>	-		2
<i>Coptis trifolia</i>	Savoyane	T	2
<i>Equisetum sylvaticum</i>	Prêle des bois	FACH	2
<i>Gaultheria hispidula</i>	Petit thé	T	2
<i>Geum sp.</i>	-		2
<i>Gymnocarpium dryopteris</i>	Gymnocarpe du chêne	T	2
<i>Ribes triste</i>	Gadellier amer	OBL	2
<i>Rubus odoratus</i>	Ronce odorante	T	2
<i>Trientalis borealis</i>	Trientale boréale	T	2

Validation de la présence d'un milieu humide

Présence ...

...d'une prédominance de végétation de MH : Oui
...de mouchetures dans le sol : Non
...de collets racinaires dégarnis : Oui
...de zones délavées : Non
...de sol sans végétation : Non
...d'amoncellements de branches : Oui
...de démarcations sur les troncs : Non
...Recouvrement d'eau : 0 %
...Hauteur d'eau : 0 cm
...Proportion de MH dans le polygone : 100 %

Type structurel



Habitats observés dans le polygone

Sphaigne & mousse
Amas de branches
Butons & cuvettes
Aulnaie & saulaie
Végétation aquatique
Cours d'eau et mares temporaires

<i>Viburnum nudum var. cassinoides</i>	Viorne cassinoïde	FACH	2
<i>Cornus canadensis</i>	Quatre-temps	T	1
<i>Picea mariana</i>	Épinette noire	FACH	1
<i>Vaccinium myrtilloides</i>	Bleuet fausse-myrtille	T	1

Nombre d'espèces T = 7

Nombre d'espèces FACH = 5

Nombre d'espèces OBL = 2

Nombre d'espèces indéterminées = 2

Légende :

Statut hydrique : Obligée de milieu humide (OBL), facultative de milieu humide (FACH), terrestre (T).

Abondance : 1 = une ou deux occurrences avec un ou quelques individus seulement, 2 = quelques occurrences avec plusieurs tiges ou individus, 3 = plusieurs occurrences comportant de nombreux individus, 4 = espèce dominante très présente dans le polygone.

Espèces végétales à statut précaire observées dans le polygone 59

Occurrence	Nom latin	Nom français	Rareté	Taille	Abondance
------------	-----------	--------------	--------	--------	-----------

Aucune espèce végétale rare n'a été observée pour ce polygone.

Espèces végétales exotiques envahissantes observées dans le polygone 59

Occurrence	Nom latin	Nom français	Degré d'envahissement	Taille	Abondance
------------	-----------	--------------	-----------------------	--------	-----------

Il n'existe aucune espèce exotique envahissante pour ce polygone.

Espèces animales observées dans le polygone 59

Occurrence	Nom latin	Nom français	Rareté	Type d'observation	Son habitat?
------------	-----------	--------------	--------	--------------------	--------------

Aucune espèce animale n'a été observée dans ce polygone.

Données de parcelle (polygone 59)

Données de la parcelle MNM 1547

ID Unique : 799 michel marleau 01-07-2014 17:14:51
 Date(s) d'inventaire : 01-07-2014
 Inventaire par : Michel Marleau et Marilyn Sigouin

Données générales du couvert végétal

Hauteur maximale : 20 m
 Hauteur moyenne : 20 m
 Diamètre maximal : 15 cm
 Diamètre moyen : 5 cm

Données de la station et des sols

Hauteur d'eau : 0 cm
 Inclinaison de la pente : 0-3% (nulle)
 Exposition de la pente : n.a.
 Situation topographique : Terrain plat
 Drainage : Imparfait (4)
 Texture du sol :
 Strate supérieure =
 Pierrosité :
 Affleurements = 0 %
 Blocs (>600 mm) = 0 %
 Pierres (250-600 mm) = 0 %
 Cailloux (75-250 mm) = 0 %
 Graviers (2-75 mm) = 0 %



Commentaires sur la parcelle :
 Aucun commentaire

Structure végétale observée dans la parcelle MNM 1547

Strate	Nom latin	Nom français	Type hydrique	Rareté	Recouv.
Arborée	<i>Picea mariana</i>	Épinette noire	FACH		1 %
Arbustive	<i>Alnus incana subsp. rug...</i>	Aulne rugueux	FACH		90 %
Arbustive	<i>Viburnum nudum var. cas...</i>	Viorne cassinoïde	FACH		15 %
Arbustive	<i>Ribes triste</i>	Gadellier amer	OBL		5 %
Arbustive	<i>Vaccinium myrtilloides</i>	Bleuet fausse-myrtille	T		2 %
Herbacée	<i>Rubus pubescens</i>	Ronce pubescente	FACH		20 %
Herbacée	<i>Equisetum sylvaticum</i>	Prêle des bois	FACH		5 %
Herbacée	<i>Caltha palustris</i>	Populage des marais	OBL		1 %
Herbacée	<i>Gaultheria hispidula</i>	Petit thé	T		5 %
Herbacée	<i>Coptis trifolia</i>	Savoyane	T		5 %
Herbacée	<i>Cornus canadensis</i>	Quatre-temps	T		1 %

Total des recouvrements par strate et préférence hydrique pour la parcelle MNM 1547

Strate	Type hydrique	Recouvrement
Arborée	FACH	1%
Arbustive	FACH	105%

Arbustive	OBL	5%
Arbustive	T	2%
Herbacée	FACH	25%
Herbacée	OBL	1%
Herbacée	T	11%

Légende :

Statut hydrique : Obligée de milieu humide (OBL), facultative de milieu humide (FACH), terrestre (T).

Rang de priorité subnational : Sévèrement en péril dans la province (S1), en péril dans la province (S2), vulnérable (S3), largement réparti, abondant et apparemment hors de danger dans la province, mais il demeure des causes d'inquiétude pour le long terme (S4), large répartition, abondant et stabilité démontrées dans la province (S5).

Données de parcelle (polygone 59)

Cette parcelle ressemble beaucoup à la parcelle MNM 1547 (ID unique : 799 michel marleau 01-07-2014 17:14:51).
Veuillez vous référer à cette parcelle pour les données.



Commentaires sur la parcelle :
Aucun commentaire

Données de parcelle (polygone 59)

Cette parcelle ressemble beaucoup à la parcelle MNM 1547 (ID unique : 799 michel marleau 01-07-2014 17:14:51).
Veuillez vous référer à cette parcelle pour les données.



Commentaires sur la parcelle :
Aucun commentaire

Valeur écologique calculée pour le polygone 59

Catégorie	Critère	Valeur	Valeur relative
Maturité	Maturité	9 / 9	
Rareté	Rareté au niveau régional	0 / 10	
Qualité de l'habitat	Mosaïque d'habitats	3 / 4	
	Éléments d'habitats	1 / 6	
Intégrité	Espèces d'intérêt	0 / 3	
	Perturbations anthropiques	2,7 / 4	
	Espèces envahissantes	4 / 4	
	Fragmentation	5 / 5	
	Bordure non naturelle	2 / 2	
	Superficie du massif naturel	2 / 2	
Rôles fonctionnels	Intégrité du milieu adjacent	3 / 3	
	Bande riveraine et zone tampon	2 / 4	
	Capacité de rétention	0 / 3	
	Capacité de filtration	0 / 3	
Connectivité hydrique	Lien hydrologique de surface	10 / 10	
Total des critères =		43,7 / 72	61%
Méta-critère	Espèces rares	0 / 50	
	Unicité	0 / 50	
Total des méta-critères (bonus) =			0%
VALEUR ÉCOLOGIQUE TOTALE =			61%
Classification de la valeur relative :		Faible : <35	
		Moyenne : 35-60	
		Élevée : 61-88	
		Très élevée : >85	

DONNÉES DU POLYGONE 17

ID Unique : 1315 JPR 27-06-2014 14:16:35
 Date(s) d'inventaire : 2014-07-03
 Inventaire par : Michel Marleau, Marilyn Sigouin, Mathieu St-Germain et Claudie
 Type structurel : Arbustaie haute, Arbustaie moyenne
 Superficie du polygone : 661140 m²
 Superficie du complexe humide : 1866,02 ha
 Rareté au niveau régional : Commun
 Unicité : S4 ou S5
 Stade évolutif : Faciès / de stabilité
 Maturité : Mature
 Nombre de type d'habitats voisins différents : 5
 Intégrité de la bordure : 0 %
 Fragmentation interne : 0 %
 Composition du milieu adjacent :
 Agricole = 0 % Développé = 0 % Naturel = 100 %
 Superficie du massif naturel : 10000 ha
 Lien hydrologique ? Oui
 Type de lien : direct
 Type de débit: régulier
 Type de lit: naturel
 Position dans le réseau hydrique : Ce milieu humide est un élargissement
 d'un cours d'eau
 Submersibilité par un cours d'eau : Inondé occasionnellement (2-20 ans)
 Polygone dans le littoral : Oui
 Zone tampon d'un groupement d'intérêt : Non
 Le polygone forme la bande riveraine d'un cours d'eau / plan d'eau : Oui
 Perturbations anthropiques
 Type = Sentiers de véhicules motorisés
 Intensité = Perturbation menaçant pas l'intégrité
 Perturbations naturelles
 Type = Aucune
 Intensité = Nulle
 Commentaires généraux : Aucun

Validation de la présence d'un milieu humide

Présence ...
 ...d'une prédominance de végétation de MH : Oui
 ...de mouchetures dans le sol : Oui
 ...de collets racinaires dégarnis : Oui
 ...de zones délavées : Oui
 ...de sol sans végétation : Oui
 ...d'amoncellements de branches : Oui
 ...de démarcations sur les troncs : Oui
 ...Recouvrement d'eau : 8 %
 ...Hauteur d'eau : 0 cm
 ...Proportion de MH dans le polygone : 100 %

Type structurel



Habitats observés dans le polygone

Amas de branches
 Strate arbustive
 Sphaigne & mousse
 Arbustes à fruits
 Troncs & souches
 Cours d'eau et mares temporaires
 Végétation aquatique
 Aulnaie & saulaie
 Butons & cuvettes
 Boisé dense
 Cours d'eau et mares temporaires

Espèces végétales non rares observées dans le polygone 17

Nom latin	Nom français	Type hydrique	Abondance
<i>Alnus incana subsp. rugosa</i>	Aulne rugueux	FACH	4
<i>Equisetum sylvaticum</i>	Prêle des bois	FACH	4
<i>Picea mariana</i>	Épinette noire	FACH	4
<i>Rhododendron groenlandicum</i>	Thé du Labrador	OBL	4
<i>Salix sp.</i>	-		4
<i>Sphagnum sp.</i>	Sphaigne	FACH	4
<i>Calamagrostis canadensis var. canadensis</i>	Calamagrostide du Canada	FACH	3
<i>Carex sp.</i>	-		3

<i>Cornus stolonifera</i>	Cornouiller stolonifère	FACH	3
<i>Graminea sp.</i>	Graminée sp.	T	3
<i>Larix laricina</i>	Mélèze laricin	FACH	3
<i>Lonicera villosa</i>	Chèvrefeuille velu	T	3
<i>Maianthemum trifolium</i>	Smilacine trifoliée	OBL	3
<i>Ribes sp.</i>	-		3
<i>Rubus pubescens</i>	Ronce pubescente	FACH	3
<i>Solidago sp.</i>	-		3
<i>Caltha palustris</i>	Populage des marais	OBL	2
<i>Dryopteris cristata</i>	Dryoptère à crêtes	FACH	2
<i>Eriophorum vaginatum ssp. spissum</i>	Linaigrette à large gaine	OBL	2
<i>Galium asprellum</i>	Gaillet piquant	OBL	2
<i>Galium sp.</i>	-		2
<i>Gaultheria hispidula</i>	Petit thé	T	2
<i>Iris versicolor</i>	Iris versicolore	OBL	2
<i>Kalmia angustifolia</i>	Kalmia à feuilles étroites	T	2
<i>Linnaea borealis</i>	Linnée boréale	T	2
<i>Lonicera hirsuta</i>	Chèvrefeuille hirsute	T	2
<i>Maianthemum canadense</i>	Maïanthème du Canada	T	2
<i>Mentha arvensis subsp. borealis</i>	-	FACH	2
<i>Phegopteris connectilis</i>	Phégoptère du hêtre	T	2
<i>Ribes triste</i>	Gadellier amer	OBL	2
<i>Scirpus atrovirens</i>	Scirpe noirâtre	FACH	2
<i>Spiraea latifolia</i>	Spirée à larges feuilles	FACH	2
<i>Thalictrum pubescens</i>	Pigamon pubescent	FACH	2
<i>Vaccinium myrtilloides</i>	Bleuet fausse-myrtille	T	2
<i>Vaccinium oxycoccos</i>	Canneberge commune	OBL	2
<i>Viburnum nudum var. cassinoides</i>	Viorne cassinoïde	FACH	2
<i>Viburnum opulus subsp. trilobum var. americanum</i>	Viorne trilobée	FACH	2

Nombre d'espèces T = 9

Nombre d'espèces FACH = 15

Nombre d'espèces OBL = 8

Nombre d'espèces indéterminées = 5

Légende :

Statut hydrique : Obligée de milieu humide (OBL), facultative de milieu humide (FACH), terrestre (T).

Abondance : 1 = une ou deux occurrences avec un ou quelques individus seulement, 2 = quelques occurrences avec plusieurs talles ou individus, 3 = plusieurs occurrences comportant de nombreux individus, 4 = espèce dominante très présente dans le polygone.

Espèces végétales à statut précaire observées dans le polygone 17

Occurrence	Nom latin	Nom français	Rareté	Taille	Abondance
------------	-----------	--------------	--------	--------	-----------

Aucune espèce végétale rare n'a été observée pour ce polygone.

Espèces végétales exotiques envahissantes observées dans le polygone 17

Occurrence	Nom latin	Nom français	Degré d'envahissement	Taille	Abondance
------------	-----------	--------------	-----------------------	--------	-----------

Il n'existe aucune espèce exotique envahissante pour ce polygone.

Espèces animales observées dans le polygone 17

Occurrence	Nom latin	Nom français	Rareté	Type d'observation	Son habitat?
------------	-----------	--------------	--------	--------------------	--------------

Aucune espèce animale n'a été observée dans ce polygone.

Données de parcelle (polygone 17)

Cette parcelle ressemble beaucoup à la parcelle CL 227 (ID unique : 803 claudie landry 30-06-2014 21:32:22). Veuillez vous référer à cette parcelle pour les données.



Commentaires sur la parcelle :

Aucun commentaire

Données de parcelle (polygone 17)

Cette parcelle ressemble beaucoup à la parcelle MNM 1547 (ID unique : 799 michel marleau 01-07-2014 17:14:51). Veuillez vous référer à cette parcelle pour les données.



Commentaires sur la parcelle :

Aucun commentaire

Données de parcelle (polygone 17)

Données de la parcelle CL 236

ID Unique : 809 claudie landry 01-07-2014 20:47:22
 Date(s) d'inventaire : 01-07-2014
 Inventaire par : Claudie Landry et Mathieu St-Germain

Données générales du couvert végétal

Hauteur maximale : 10 m
 Hauteur moyenne : 7 m
 Diamètre maximal : 15 cm
 Diamètre moyen : 10 cm

Données de la station et des sols

Hauteur d'eau : 0 cm
 Inclinaison de la pente : 0-3% (nulle)
 Exposition de la pente : n.a.
 Situation topographique : Dépression (cuvette)
 Drainage : Mauvais (5)
 Texture du sol :
 Strate supérieure = Limoneuse
 Profondeur = 20 cm
 Strate inférieure = Loameuse
 Profondeur d'eau dans le sol : 0 cm
 Pierrosité :
 Affleurements = 0 %
 Blocs (>600 mm) = 0 %
 Pierres (250-600 mm) = 0 %
 Cailloux (75-250 mm) = 0 %
 Graviers (2-75 mm) = 0 %



Commentaires sur la parcelle :
 Aucun commentaire

Structure végétale observée dans la parcelle CL 236

Strate	Nom latin	Nom français	Type hydrique	Rareté	Recouv.
Arborée	<i>Larix laricina</i>	Mélèze laricin	FACH		5 %
<i>Total Arbo (> 6 m)</i>					5 %
Arbustive	<i>Salix sp.</i>	n.d.			50 %
Arbustive	<i>Alnus incana subsp. rug...</i>	Aulne rugueux	FACH		50 %
Arbustive	<i>Cornus stolonifera</i>	Cornouiller stolonifère	FACH		20 %
Arbustive	<i>Larix laricina</i>	Mélèze laricin	FACH		5 %
Arbustive	<i>Lonicera villosa</i>	Chèvrefeuille velu	T		10 %
<i>Total Arbu (< 6 m)</i>					100 %
Herbacée	<i>Equisetum sylvaticum</i>	Prêle des bois	FACH		30 %
Herbacée	<i>Maianthemum trifolium</i>	Smilacine trifoliée	OBL		20 %
Herbacée	<i>Graminea sp.</i>	Graminée sp.	T		30 %
<i>Total Herbacées</i>					70 %
Muscinale	<i>Sphagnum sp.</i>	Sphaigne	FACH		50 %
<i>Total Muscinal</i>					50 %

Total des recouvrements par strate et préférence hydrique pour la parcelle CL 236

Strate	Type hydrique	Recouvrement
Arborée	FACH	5%
Arbustive	n.d.	50%
Arbustive	FACH	75%
Arbustive	T	10%
Herbacée	FACH	30%
Herbacée	OBL	20%
Herbacée	T	30%
Muscinale	FACH	50%

Légende :

Statut hydrique : Obligée de milieu humide (OBL), facultative de milieu humide (FACH), terrestre (T).

Rang de priorité subnational : Sévèrement en péril dans la province (S1), en péril dans la province (S2), vulnérable (S3), largement réparti, abondant et apparemment hors de danger dans la province, mais il demeure des causes d'inquiétude pour le long terme (S4), large répartition, abondant et stabilité démontrées dans la province (S5).

Données de parcelle (polygone 17)

Cette parcelle ressemble beaucoup à la parcelle MNM 1547 (ID unique : 799 michel marleau 01-07-2014 17:14:51).
Veuillez vous référer à cette parcelle pour les données.



Commentaires sur la parcelle :

Aucun commentaire

Données de parcelle (polygone 17)

Données de la parcelle JL 486

ID Unique : 811 claudie landry 01-07-2014 21:20:24
 Date(s) d'inventaire : 01-07-2014
 Inventaire par : Julie Lapalme et Laurence

Données générales du couvert végétal

Hauteur maximale : m
 Diamètre maximal : cm

Données de la station et des sols

Hauteur d'eau : 0 cm
 Inclinaison de la pente : 0-3% (nulle)
 Exposition de la pente : n.a.
 Situation topographique : Dépression (cuvette)
 Drainage : Mauvais (5)
 Texture du sol :
 Strate supérieure = Matière organique décomposée
 Profondeur = 5 cm
 Strate inférieure = Loam argileux
 Profondeur = 20 cm
 Profondeur d'eau dans le sol : 0 cm
 Pierrosité :
 Affleurements = 0 %
 Blocs (>600 mm) = 0 %
 Pierres (250-600 mm) = 0 %
 Cailloux (75-250 mm) = 0 %
 Graviers (2-75 mm) = 0 %



Commentaires sur la parcelle :
 Aucun commentaire

Structure végétale observée dans la parcelle JL 486

Strate	Nom latin	Nom français	Type hydrique	Rareté	Recouv.
Arbustive	<i>Salix sp.</i>	n.d.			5 %
Arbustive	<i>Alnus incana subsp. rug...</i>	Aulne rugueux	FACH		75 %
Total Arbu (< 6 m)					80 %
Herbacée	<i>Carex sp.</i>	n.d.			5 %
Herbacée	<i>Thalictrum pubescens</i>	Pigamon pubescent	FACH		15 %
Herbacée	<i>Graminea sp.</i>	Graminée sp.	T		10 %
Total Herbacées					25 %
Muscinale	<i>Sphagnum sp.</i>	Sphaigne	FACH		5 %
Total Muscinal					5 %
Total Eau					5 %

Total des recouvrements par strate et préférence hydrique pour la parcelle JL 486

Strate	Type hydrique	Recouvrement
Arbustive	n.d.	5%

Arbustive	FACH	75%
Herbacée	n.d.	5%
Herbacée	FACH	15%
Herbacée	T	10%
Muscinale	FACH	5%

Légende :

Statut hydrique : Obligée de milieu humide (OBL), facultative de milieu humide (FACH), terrestre (T).

Rang de priorité subnational : Sévèrement en péril dans la province (S1), en péril dans la province (S2), vulnérable (S3), largement réparti, abondant et apparemment hors de danger dans la province, mais il demeure des causes d'inquiétude pour le long terme (S4), large répartition, abondant et stabilité démontrées dans la province (S5).

Données de parcelle (polygone 17)

Cette parcelle ressemble beaucoup à la parcelle MNM 1550 (ID unique : 1026 Claudie Landry 29-09-2014 13:36:20).
Veuillez vous référer à cette parcelle pour les données.




Commentaires sur la parcelle :

Aucun commentaire

Données de parcelle (polygone 17)

Cette parcelle ressemble beaucoup à la parcelle MNM 1550 (ID unique : 1026 Claudie Landry 29-09-2014 13:36:20).
Veuillez vous référer à cette parcelle pour les données.



Commentaires sur la parcelle :

Aucun commentaire

Données de parcelle (polygone 17)

Données de la parcelle MNM 1577

ID Unique : 1004 Claudie Landry 23-09-2014 16:21:39
 Date(s) d'inventaire : 01-07-2014
 Inventaire par : Marilyn Siguoin et Michel Marleau

Données générales du couvert végétal

Hauteur maximale : m
 Diamètre maximal : cm

Données de la station et des sols

Hauteur d'eau : 0 cm
 Inclinaison de la pente : 0-3% (nulle)
 Exposition de la pente : n.a.
 Situation topographique : Dépression (cuvette)
 Drainage : Mauvais (5)
 Texture du sol :
 Strate supérieure = Matière organique décomposée
 Profondeur = 5 cm
 Strate inférieure = Loam sableux
 Profondeur d'eau dans le sol : 0 cm
 Pierrosité :
 Affleurements = 0 %
 Blocs (>600 mm) = 0 %
 Pierres (250-600 mm) = 0 %
 Cailloux (75-250 mm) = 0 %
 Graviers (2-75 mm) = 0 %



Commentaires sur la parcelle :
 Aucun commentaire

Structure végétale observée dans la parcelle MNM 1577

Strate	Nom latin	Nom français	Type hydrique	Rareté	Recouv.
Arbustive	<i>Alnus incana subsp. rug...</i>	Aulne rugueux	FACH		100 %
Arbustive	<i>Rubus pubescens</i>	Ronce pubescente	FACH		5 %
Arbustive	<i>Spiraea latifolia</i>	Spirée à larges feuilles	FACH		5 %
Arbustive	<i>Ribes triste</i>	Gadellier amer	OBL		5 %
Total Arbu (< 6 m)					100 %
Herbacée	<i>Solidago sp.</i>	n.d.			5 %
Herbacée	<i>Equisetum sylvaticum</i>	Prêle des bois	FACH		5 %
Herbacée	<i>Thalictrum pubescens</i>	Pigamon pubescent	FACH		5 %
Herbacée	<i>Maianthemum canadense</i>	Maïanthème du Canada	T		5 %
Herbacée	<i>Phegopteris connectilis</i>	Phégoptère du hêtre	T		5 %
Herbacée	<i>Graminea sp.</i>	Graminée sp.	T		20 %
Total Herbacées					40 %

Total des recouvrements par strate et préférence hydrique pour la parcelle MNM 1577

Strate	Type hydrique	Recouvrement
--------	---------------	--------------

Arbustive	FACH	110%
Arbustive	OBL	5%
Herbacée	n.d.	5%
Herbacée	FACH	10%
Herbacée	T	30%

Légende :

Statut hydrique : Obligée de milieu humide (OBL), facultative de milieu humide (FACH), terrestre (T).

Rang de priorité subnational : Sévèrement en péril dans la province (S1), en péril dans la province (S2), vulnérable (S3), largement réparti, abondant et apparemment hors de danger dans la province, mais il demeure des causes d'inquiétude pour le long terme (S4), large répartition, abondant et stabilité démontrées dans la province (S5).

Données de parcelle (polygone 17)

Cette parcelle ressemble beaucoup à la parcelle MNM 1577 (ID unique : 1004 Claudie Landry 23-09-2014 16:21:39).
Veuillez vous référer à cette parcelle pour les données.



Commentaires sur la parcelle :
Aucun commentaire

Données de parcelle (polygone 17)

Données de la parcelle MNM 1605

ID Unique : 998 Claudie Landry 23-09-2014 13:46:44
 Date(s) d'inventaire : 03-07-2014
 Inventaire par : Marilyn Siguoin et Michel Marleau

Données générales du couvert végétal

Hauteur maximale : m
 Diamètre maximal : cm

Données de la station et des sols

Hauteur d'eau : 0 cm
 Inclinaison de la pente : 0-3% (nulle)
 Exposition de la pente : n.a.
 Situation topographique : Terrain plat
 Drainage : Très mauvais (6)
 Texture du sol :
 Strate supérieure = Loam argileux
 Profondeur = 15 cm
 Profondeur d'eau dans le sol : 0 cm
 Pierrosité :
 Affleurements = 0 %
 Blocs (>600 mm) = 0 %
 Pierres (250-600 mm) = 0 %
 Cailloux (75-250 mm) = 0 %
 Graviers (2-75 mm) = 0 %



Commentaires sur la parcelle :
 Aucun commentaire

Structure végétale observée dans la parcelle MNM 1605

Strate	Nom latin	Nom français	Type hydrique	Rareté	Recouv.
Arbustive	<i>Salix sp.</i>	n.d.			5 %
Arbustive	<i>Alnus incana subsp. rug...</i>	Aulne rugueux	FACH		75 %
Arbustive	<i>Ribes triste</i>	Gadellier amer	OBL		5 %
Total Arbu (< 6 m)					75 %
Herbacée	<i>Carex sp.</i>	n.d.			10 %
Herbacée	<i>Galium sp.</i>	n.d.			5 %
Herbacée	<i>Scirpus atrovirens</i>	Scirpe noirâtre	FACH		15 %
Herbacée	<i>Calamagrostis canadensi...</i>	Calamagrostide du Canada	FACH		30 %
Herbacée	<i>Caltha palustris</i>	Populage des marais	OBL		5 %
Herbacée	<i>Eriophorum vaginatum ss...</i>	Linaigrette à large gaine	OBL		5 %
Total Herbacées					75 %
Total Eau					25 %

Total des recouvrements par strate et préférence hydrique pour la parcelle MNM 1605

Strate	Type hydrique	Recouvrement
Arbustive	n.d.	5%

Arbustive	FACH	75%
Arbustive	OBL	5%
Herbacée	n.d.	15%
Herbacée	FACH	45%
Herbacée	OBL	10%

Légende :

Statut hydrique : Obligée de milieu humide (OBL), facultative de milieu humide (FACH), terrestre (T).

Rang de priorité subnational : Sévèrement en péril dans la province (S1), en péril dans la province (S2), vulnérable (S3), largement réparti, abondant et apparemment hors de danger dans la province, mais il demeure des causes d'inquiétude pour le long terme (S4), large répartition, abondant et stabilité démontrées dans la province (S5).

Données de parcelle (polygone 17)

Cette parcelle ressemble beaucoup à la parcelle MNM 1605 (ID unique : 998 Claudie Landry 23-09-2014 13:46:44).
Veuillez vous référer à cette parcelle pour les données.



Commentaires sur la parcelle :
Aucun commentaire

Données de parcelle (polygone 17)

Cette parcelle ressemble beaucoup à la parcelle MNM 1605 (ID unique : 998 Claudie Landry 23-09-2014 13:46:44).
Veuillez vous référer à cette parcelle pour les données.



Commentaires sur la parcelle :
Aucun commentaire

Données de parcelle (polygone 17)

Cette parcelle ressemble beaucoup à la parcelle CL 238 (ID unique : 964 Claudie Landry 17-09-2014 16:28:55). Veuillez vous référer à cette parcelle pour les données.



Commentaires sur la parcelle :
Aucun commentaire

Valeur écologique calculée pour le polygone 17

Catégorie	Critère	Valeur	Valeur relative
Maturité	Maturité	9 / 9	
Rareté	Rareté au niveau régional	0 / 10	
Qualité de l'habitat	Mosaïque d'habitats	4 / 4	
	Éléments d'habitats	1,9 / 6	
Intégrité	Espèces d'intérêt	0 / 3	
	Perturbations anthropiques	4 / 4	
	Espèces envahissantes	4 / 4	
	Fragmentation	5 / 5	
	Bordure non naturelle	2 / 2	
Rôles fonctionnels	Superficie du massif naturel	2 / 2	
	Intégrité du milieu adjacent	3 / 3	
	Bande riveraine et zone tampon	2 / 4	
	Capacité de rétention	3 / 3	
Connectivité hydrique	Capacité de filtration	1,8 / 3	
	Lien hydrologique de surface	10 / 10	
Total des critères =		51,7 / 72	72%
Méta-critère	Espèces rares	0 / 50	
	Unicité	0 / 50	
Total des méta-critères (bonus) =			0%
VALEUR ÉCOLOGIQUE TOTALE =			72%
Classification de la valeur relative :		Faible : <35	
		Moyenne : 35-60	
		Élevée : 61-88	
		Très élevée : >85	

GROUPEMENT : AULNAIE SUR TOURBE

Nom du groupement :	Aulnaie sur tourbe
Type de groupement :	Marécage arbustif
Type de milieu :	Humide
Nombre de polygones associé :	5
Nombre de parcelles associé :	12

DONNÉES DU POLYGONE 29

ID Unique : 1245 JPR 27-06-2014 14:16:35
 Date(s) d'inventaire : 2014-06-28
 Inventaire par : Claudie Landry et Julie Lapalme
 Type structurel : Arbustaie haute, Herbaciaie haute
 Superficie du polygone : 6940 m²
 Superficie du complexe humide : 1866,02 ha
 Rareté au niveau régional : Commun
 Unicité : S4 ou S5
 Stade évolutif : Faciès / de stabilité
 Maturité : Mature
 Nombre de type d'habitats voisins différents : 2
 Intégrité de la bordure : 0 %
 Fragmentation interne : 0 %
 Composition du milieu adjacent :
 Agricole = 0 % Développé = 0 % Naturel = 100 %
 Superficie du massif naturel : 10000 ha
 Lien hydrologique ? oui
 Type de lien : direct
 Type de débit: régulier
 Type de lit: naturel
 Position dans le réseau hydrique : Ce milieu humide est un élargissement
 d'un cours d'eau
 Submersibilité par un cours d'eau :
 Polygone dans le littoral : Oui
 Zone tampon d'un groupement d'intérêt : Non
 Le polygone forme la bande riveraine d'un cours d'eau / plan d'eau : Oui
 Perturbations anthropiques
 Type = Aucune
 Intensité = Perturbation menaçant pas l'intégrité
 Perturbations naturelles
 Type = Aucune
 Intensité = Nulle
 Commentaires généraux : Aucun

Espèces végétales non rares observées dans le polygone 29

Nom latin	Nom français	Type hydrique	Abondance
<i>Alnus incana subsp. rugosa</i>	Aulne rugueux	FACH	4
<i>Caltha palustris</i>	Populage des marais	OBL	3
<i>Larix laricina</i>	Mélèze laricin	FACH	3
<i>Picea mariana</i>	Épinette noire	FACH	3
<i>Ribes sp.</i>	-		3
<i>Rubus pubescens</i>	Ronce pubescente	FACH	3
<i>Thalictrum pubescens</i>	Pigamon pubescent	FACH	3
<i>Carex sp.</i>	-		2
<i>Dryopteris cristata</i>	Dryoptère à crêtes	FACH	2
<i>Gaillet sp.</i>	-		2
<i>Senecio sp.</i>	-		2
<i>Viburnum nudum var. cassinoides</i>	Viorne cassinoïde	FACH	2

Validation de la présence d'un milieu humide

Présence ...

...d'une prédominance de végétation de MH : Oui
 ...de mouchetures dans le sol : Non
 ...de collets racinaires dégarnis : Oui
 ...de zones délavées : Non
 ...de sol sans végétation : Oui
 ...d'amoncellements de branches : Non
 ...de démarcations sur les troncs : Non
 ...Recouvrement d'eau : 2 %
 ...Hauteur d'eau : 5 cm
 ...Proportion de MH dans le polygone : 100 %

Type structurel



Habitats observés dans le polygone

Aulnaie & saulaie
 Boisé dense
 Cours d'eau et mares temporaires

Nombre d'espèces T = 0
Nombre d'espèces FACH = 7
Nombre d'espèces OBL = 1
Nombre d'espèces indéterminées = 4

Légende :

Statut hydrique : Obligée de milieu humide (OBL), facultative de milieu humide (FACH), terrestre (T).

Abondance : 1 = une ou deux occurrences avec un ou quelques individus seulement, 2 = quelques occurrences avec plusieurs talles ou individus, 3 = plusieurs occurrences comportant de nombreux individus, 4 = espèce dominante très présente dans le polygone.

Espèces végétales à statut précaire observées dans le polygone 29

Occurrence	Nom latin	Nom français	Rareté	Taille	Abondance
------------	-----------	--------------	--------	--------	-----------

Aucune espèce végétale rare n'a été observée pour ce polygone.

Espèces végétales exotiques envahissantes observées dans le polygone 29

Occurrence	Nom latin	Nom français	Degré d'envahissement	Taille	Abondance
------------	-----------	--------------	-----------------------	--------	-----------

Il n'existe aucune espèce exotique envahissante pour ce polygone.

Espèces animales observées dans le polygone 29

Occurrence	Nom latin	Nom français	Rareté	Type d'observation	Son habitat?
------------	-----------	--------------	--------	--------------------	--------------

Aucune espèce animale n'a été observée dans ce polygone.

Données de parcelle (polygone 29)

Données de la parcelle CL 201

ID Unique : 786 claudie landry 28-06-2014 19:19:53
 Date(s) d'inventaire : 28-06-2014
 Inventaire par : Claudie Landry et Julie Lapalme

Données générales du couvert végétal

Hauteur maximale : 6 m
 Hauteur moyenne : 3 m
 Diamètre maximal : 15 cm
 Diamètre moyen : 4 cm

Données de la station et des sols

Hauteur d'eau : 5 cm
 Inclinaison de la pente : 0-3% (nulle)
 Exposition de la pente : n.a.
 Situation topographique : Dépression (cuvette)
 Drainage : Très mauvais (6)
 Texture du sol :
 Strate supérieure = Matière organique décomposée
 Profondeur = 60 cm
 Strate inférieure = Sableuse
 Pierrosité :
 Affleurements = 0 %
 Blocs (>600 mm) = 0 %
 Pierres (250-600 mm) = 0 %
 Cailloux (75-250 mm) = 0 %
 Graviers (2-75 mm) = 0 %



Commentaires sur la parcelle :
 Aucun commentaire

Structure végétale observée dans la parcelle CL 201

Strate	Nom latin	Nom français	Type hydrique	Rareté	Recouv.
Arborée	<i>Picea mariana</i>	Épinette noire	FACH		5 %
Arborée	<i>Larix laricina</i>	Mélèze laricin	FACH		10 %
Total Arbo (> 6 m)					15 %
Arbustive	<i>Alnus incana subsp. rug...</i>	Aulne rugueux	FACH		80 %
Arbustive	<i>Rubus pubescens</i>	Ronce pubescente	FACH		5 %
Arbustive	<i>Ribes triste</i>	Gadellier amer	OBL		2 %
Total Arbu (< 6 m)					80 %
Herbacée	<i>Thalictrum pubescens</i>	Pigamon pubescent	FACH		3 %
Herbacée	<i>Caltha palustris</i>	Populage des marais	OBL		2 %
Total Herbacées					5 %
Total Eau					2 %

Total des recouvrements par strate et préférence hydrique pour la parcelle CL 201

Strate	Type hydrique	Recouvrement
--------	---------------	--------------

Arborée	FACH	15%
Arbustive	FACH	85%
Arbustive	OBL	2%
Herbacée	FACH	3%
Herbacée	OBL	2%

Légende :

Statut hydrique : Obligée de milieu humide (OBL), facultative de milieu humide (FACH), terrestre (T).

Rang de priorité subnational : Sévèrement en péril dans la province (S1), en péril dans la province (S2), vulnérable (S3), largement réparti, abondant et apparemment hors de danger dans la province, mais il demeure des causes d'inquiétude pour le long terme (S4), large répartition, abondant et stabilité démontrées dans la province (S5).

Données de parcelle (polygone 29)

Cette parcelle ressemble beaucoup à la parcelle CL 201 (ID unique : 786 claudie landry 28-06-2014 19:19:53). Veuillez vous référer à cette parcelle pour les données.

Commentaires sur la parcelle :

Aucun commentaire

Données de parcelle (polygone 29)

Cette parcelle ressemble beaucoup à la parcelle CL 201 (ID unique : 786 claudie landry 28-06-2014 19:19:53). Veuillez vous référer à cette parcelle pour les données.

Commentaires sur la parcelle :

Aucun commentaire

Valeur écologique calculée pour le polygone 29

Catégorie	Critère	Valeur	Valeur relative
Maturité	Maturité	9 / 9	
Rareté	Rareté au niveau régional	0 / 10	
Qualité de l'habitat	Mosaïque d'habitats	2 / 4	
	Éléments d'habitats	,7 / 6	
Intégrité	Espèces d'intérêt	0 / 3	
	Perturbations anthropiques	4 / 4	
	Espèces envahissantes	4 / 4	
	Fragmentation	5 / 5	
	Bordure non naturelle	2 / 2	
Rôles fonctionnels	Superficie du massif naturel	2 / 2	
	Intégrité du milieu adjacent	3 / 3	
	Bande riveraine et zone tampon	2 / 4	
	Capacité de rétention	3 / 3	
Connectivité hydrique	Capacité de filtration	1,5 / 3	
	Lien hydrologique de surface	10 / 10	
Total des critères =		48,2 / 72	67%
Méta-critère	Espèces rares	0 / 50	
	Unicité	0 / 50	
Total des méta-critères (bonus) =			0%
VALEUR ÉCOLOGIQUE TOTALE =			67%
Classification de la valeur relative :		Faible : <35	
		Moyenne : 35-60	
		Élevée : 61-88	
		Très élevée : >85	

DONNÉES DU POLYGONE 30

ID Unique : 1246 JPR 27-06-2014 14:16:35
 Date(s) d'inventaire : 2014-07-02
 Inventaire par : Julie Lapalme et Laurence
 Type structurel : Arbustaie haute, Muscinaie basse
 Superficie du polygone : 11071 m²
 Superficie du complexe humide : 1866,02 ha
 Rareté au niveau régional : Commun
 Unicité : S4 ou S5
 Stade évolutif : Faciès / de stabilité
 Maturité : Mature
 Nombre de type d'habitats voisins différents : 3
 Intégrité de la bordure : 0 %
 Fragmentation interne : 0 %
 Composition du milieu adjacent :
 Agricole = 0 % Développé = 0 % Naturel = 100 %
 Superficie du massif naturel : 10000 ha
 Lien hydrologique ? oui
 Type de lien : direct
 Type de débit: régulier
 Type de lit: naturel
 Position dans le réseau hydrique : Ce milieu humide est un élargissement
 d'un cours d'eau
 Submersibilité par un cours d'eau : Inondé fréquemment (0-2 ans, au printemps)
 Polygone dans le littoral : Oui
 Zone tampon d'un groupement d'intérêt : Non
 Le polygone forme la bande riveraine d'un cours d'eau / plan d'eau : Oui
 Perturbations anthropiques
 Type = Aucune
 Intensité = Perturbation menaçant pas l'intégrité
 Perturbations naturelles
 Type = Aucune
 Intensité = Nulle
 Commentaires généraux : Aucun

Validation de la présence d'un milieu humide

Présence ...

...d'une prédominance de végétation de MH : Oui
 ...de mouchetures dans le sol : Non
 ...de collets racinaires dégarnis : Oui
 ...de zones délavées : Non
 ...de sol sans végétation : Oui
 ...d'amoncellements de branches : Oui
 ...de démarcations sur les troncs : Non
 ...Recouvrement d'eau : 0 %
 ...Hauteur d'eau : 0 cm
 ...Proportion de MH dans le polygone : 90 %

Type structurel



Habitats observés dans le polygone

Amas de branches
 Sphaigne & mousse
 Aulnaie & saulaie

Espèces végétales non rares observées dans le polygone 30

Nom latin	Nom français	Type hydrique	Abondance
<i>Alnus incana subsp. rugosa</i>	Aulne rugueux	FACH	4
<i>Abies balsamea</i>	Sapin baumier	T	2
<i>Carex sp.</i>	-		2
<i>Clintonia borealis</i>	Clintonie boréale	T	2
<i>Dryopteris intermedia</i>	Dryoptère intermédiaire	T	2
<i>Gaultheria hispidula</i>	Petit thé	T	2
<i>Larix laricina</i>	Mélèze laricin	FACH	2
<i>Maianthemum canadense subsp. canadense</i>	-		2
<i>Maianthemum trifolium</i>	Smilacine trifoliée	OBL	2
<i>Picea mariana</i>	Épinette noire	FACH	2
<i>Platanthera orbiculata</i>	Platanthère à feuilles orbiculaires	T	2
<i>Salix sp.</i>	-		2

<i>Trientalis borealis</i>	Trientale boréale	T	2
<i>Caltha palustris</i>	Populage des marais	OBL	1

Nombre d'espèces T = 6

Nombre d'espèces FACH = 3

Nombre d'espèces OBL = 2

Nombre d'espèces indéterminées = 3

Légende :

Statut hydrique : Obligée de milieu humide (OBL), facultative de milieu humide (FACH), terrestre (T).

Abondance : 1 = une ou deux occurrences avec un ou quelques individus seulement, 2 = quelques occurrences avec plusieurs tiges ou individus, 3 = plusieurs occurrences comportant de nombreux individus, 4 = espèce dominante très présente dans le polygone.

Espèces végétales à statut précaire observées dans le polygone 30

Occurrence	Nom latin	Nom français	Rareté	Taille	Abondance
------------	-----------	--------------	--------	--------	-----------

Aucune espèce végétale rare n'a été observée pour ce polygone.

Espèces végétales exotiques envahissantes observées dans le polygone 30

Occurrence	Nom latin	Nom français	Degré d'envahissement	Taille	Abondance
------------	-----------	--------------	-----------------------	--------	-----------

Il n'existe aucune espèce exotique envahissante pour ce polygone.

Espèces animales observées dans le polygone 30

Occurrence	Nom latin	Nom français	Rareté	Type d'observation	Son habitat?
------------	-----------	--------------	--------	--------------------	--------------

Aucune espèce animale n'a été observée dans ce polygone.

Données de parcelle (polygone 30)

Données de la parcelle JL 468

ID Unique : 818 claudie landry 02-07-2014 17:10:24
 Date(s) d'inventaire : 02-07-2014
 Inventaire par : Julie Lapalme et Laurence

Données générales du couvert végétal

Hauteur maximale : 10 m
 Hauteur moyenne : 6 m
 Diamètre maximal : 15 cm
 Diamètre moyen : 10 cm

Données de la station et des sols

Hauteur d'eau : 0 cm
 Inclinaison de la pente : 0-3% (nulle)
 Exposition de la pente : n.a.
 Situation topographique : Dépression (cuvette)
 Drainage : Mauvais (5)
 Texture du sol :
 Strate supérieure = Sphaigne (non décomposée)
 Profondeur = 5 cm
 Strate inférieure = Matière organique décomposée
 Profondeur = 40 cm
 Profondeur d'eau dans le sol : 0 cm
 Pierrosité :
 Affleurements = 0 %
 Blocs (>600 mm) = 0 %
 Pierres (250-600 mm) = 0 %
 Cailloux (75-250 mm) = 0 %
 Graviers (2-75 mm) = 0 %



Commentaires sur la parcelle :
 Aucun commentaire

Structure végétale observée dans la parcelle JL 468

Strate	Nom latin	Nom français	Type hydrique	Rareté	Recouv.
Arborée	<i>Larix laricina</i>	Mélèze laricin	FACH		10 %
Arborée	<i>Picea mariana</i>	Épinette noire	FACH		5 %
Total Arbo (> 6 m)					10 %
Arbustive	<i>Alnus incana subsp. rug...</i>	Aulne rugueux	FACH		70 %
Arbustive	<i>Picea mariana</i>	Épinette noire	FACH		15 %
Total Arbu (< 6 m)					90 %
Herbacée	<i>Platanthera orbiculata</i>	Platanthère à feuilles orbi	T		5 %
Herbacée	<i>Clintonia borealis</i>	Clintonie boréale	T		5 %
Herbacée	<i>Dryopteris intermedia</i>	Dryoptère intermédiaire	T		5 %
Total Herbacées					20 %
Muscinale	<i>Sphagnum sp.</i>	Sphaigne	FACH		100 %
Total Muscinal					100 %

Total des recouvrements par strate et préférence hydrique pour la parcelle JL 468

Strate	Type hydrique	Recouvrement
Arborée	FACH	15%
Arbustive	FACH	85%
Herbacée	T	15%
Muscinale	FACH	100%

Légende :

Statut hydrique : Obligée de milieu humide (OBL), facultative de milieu humide (FACH), terrestre (T).

Rang de priorité subnational : Sévèrement en péril dans la province (S1), en péril dans la province (S2), vulnérable (S3), largement réparti, abondant et apparemment hors de danger dans la province, mais il demeure des causes d'inquiétude pour le long terme (S4), large répartition, abondant et stabilité démontrées dans la province (S5).

Valeur écologique calculée pour le polygone 30

Catégorie	Critère	Valeur	Valeur relative
Maturité	Maturité	9 / 9	
Rareté	Rareté au niveau régional	0 / 10	
Qualité de l'habitat	Mosaïque d'habitats	3 / 4	
	Éléments d'habitats	,4 / 6	
Intégrité	Espèces d'intérêt	0 / 3	
	Perturbations anthropiques	4 / 4	
	Espèces envahissantes	4 / 4	
	Fragmentation	5 / 5	
	Bordure non naturelle	2 / 2	
	Superficie du massif naturel	2 / 2	
	Intégrité du milieu adjacent	3 / 3	
Rôles fonctionnels	Bande riveraine et zone tampon	2 / 4	
	Capacité de rétention	3 / 3	
	Capacité de filtration	3 / 3	
Connectivité hydrique	Lien hydrologique de surface	10 / 10	
Total des critères =		50,4 / 72	70%
Méta-critère	Espèces rares	0 / 50	
	Unicité	0 / 50	
Total des méta-critères (bonus) =			0%
VALEUR ÉCOLOGIQUE TOTALE =			70%

Classification de la valeur relative :

Faible : <35
Moyenne : 35-60
Élevée : 61-88
Très élevée : >85

DONNÉES DU POLYGONE 47

ID Unique : 1254 JPR 27-06-2014 14:16:35
 Date(s) d'inventaire : 2014-06-28
 Inventaire par : Marilyn Siguoin
 Type structurel : Arbustaie basse, Herbacaie haute
 Superficie du polygone : 59411 m²
 Superficie du complexe humide : 1866,02 ha
 Rareté au niveau régional : Commun
 Unicité : S4 ou S5
 Stade évolutif : Faciès / de stabilité
 Maturité : Mature
 Nombre de type d'habitats voisins différents : 4
 Intégrité de la bordure : 0 %
 Fragmentation interne : 0 %
 Composition du milieu adjacent :
 Agricole = 0 % Développé = 0 % Naturel = 100 %
 Superficie du massif naturel : 10000 ha
 Lien hydrologique ? oui
 Type de lien : direct
 Type de débit: régulier
 Type de lit: naturel
 Position dans le réseau hydrique : Ce milieu humide est en amont
 d'un cours d'eau
 Submersibilité par un cours d'eau :
 Polygone dans le littoral : Oui
 Zone tampon d'un groupement d'intérêt : Non
 Le polygone forme la bande riveraine d'un cours d'eau / plan d'eau : Oui
 Perturbations anthropiques
 Type = Sentiers de véhicules motorisés
 Intensité = Perturbation menaçant peu l'intégrité
 Perturbations naturelles
 Type = Aucune
 Intensité = Nulle
 Commentaires généraux : Aucun

Validation de la présence d'un milieu humide

Présence ...

...d'une prédominance de végétation de MH : Oui
 ...de mouchetures dans le sol : Non
 ...de collets racinaires dégarnis : Non
 ...de zones délavées : Non
 ...de sol sans végétation : Oui
 ...d'amoncellements de branches : Oui
 ...de démarcations sur les troncs : Non
 ...Recouvrement d'eau : 60 %
 ...Hauteur d'eau : 0 cm
 ...Proportion de MH dans le polygone : 100 %

Type structurel



Habitats observés dans le polygone

Sphaigne & mousse
 Amas de branches
 Cours d'eau et mares temporaires
 Strate arbustive
 Clairières & trouées
 Végétation aquatique
 Végétation aquatique
 Amas de branches

Espèces végétales non rares observées dans le polygone 47

Nom latin	Nom français	Type hydrique	Abondance
<i>Alnus incana subsp. rugosa</i>	Aulne rugueux	FACH	4
<i>Carex aquatilis var. aquatilis</i>	Carex aquatique	OBL	4
<i>Equisetum fluviatile</i>	Prêle fluviatile	OBL	4
<i>Larix laricina</i>	Mélèze laricin	FACH	4
<i>Typha latifolia</i>	Quenouille à feuilles larges	OBL	4
<i>Lonicera villosa</i>	Chèvrefeuille velu	T	3
<i>Picea mariana</i>	Épinette noire	FACH	3
<i>Sphagnum sp.</i>	Sphaigne	FACH	3
<i>Vaccinium oxycoccos</i>	Canneberge commune	OBL	3
<i>Caltha palustris</i>	Populage des marais	OBL	2
<i>Carex sp.</i>	-		2

<i>Carex sp. 2</i>	-		2
<i>Chamaedaphne calyculata</i>	Cassandre calculé	OBL	2
<i>Cornus stolonifera</i>	Cornouiller stolonifère	FACH	2
<i>Maianthemum trifolium</i>	Smilacine trifoliée	OBL	2
<i>Rhododendron groenlandicum</i>	Thé du Labrador	OBL	2
<i>Ribes sp.</i>	-		2
<i>Rubus pubescens</i>	Ronce pubescente	FACH	2
<i>Salix sp.</i>	-		2
<i>Spiraea latifolia</i>	Spirée à larges feuilles	FACH	2
<i>Thalictrum pubescens</i>	Pigamon pubescent	FACH	2
<i>Vaccinium myrtilloides</i>	Bleuet fausse-myrtille	T	2
<i>Abies balsamea</i>	Sapin baumier	T	1
<i>Iris versicolor</i>	Iris versicolore	OBL	1

Nombre d'espèces T = 3

Nombre d'espèces FACH = 8

Nombre d'espèces OBL = 9

Nombre d'espèces indéterminées = 4

Légende :

Statut hydrique : Obligée de milieu humide (OBL), facultative de milieu humide (FACH), terrestre (T).

Abondance : 1 = une ou deux occurrences avec un ou quelques individus seulement, 2 = quelques occurrences avec plusieurs talles ou individus, 3 = plusieurs occurrences comportant de nombreux individus, 4 = espèce dominante très présente dans le polygone.

Espèces végétales à statut précaire observées dans le polygone 47

Occurrence	Nom latin	Nom français	Rareté	Taille	Abondance
------------	-----------	--------------	--------	--------	-----------

Aucune espèce végétale rare n'a été observée pour ce polygone.

Espèces végétales exotiques envahissantes observées dans le polygone 47

Occurrence	Nom latin	Nom français	Degré d'envahissement	Taille	Abondance
------------	-----------	--------------	-----------------------	--------	-----------

Il n'existe aucune espèce exotique envahissante pour ce polygone.

Espèces animales observées dans le polygone 47

Occurrence	Nom latin	Nom français	Rareté	Type d'observation	Son habitat?
1	<i>Circus cyaneus</i>	Busard Saint-Martin	-	Vue	Oui
1		Sterne sp	-	Vue	Oui

Légende : Rang de priorité subnational : Sévèrement en péril dans la province (S1), en péril dans la province (S2), vulnérable (S3), largement réparti, abondant et apparemment hors de danger dans la province, mais il demeure des causes d'inquiétude pour le long terme (S4), large répartition, abondant et stabilité démontrées dans la province (S5)

Données de parcelle (polygone 47)

Données de la parcelle JL 475

ID Unique : 822 Claudie landry 03-07-2014 16:08:17
 Date(s) d'inventaire : 03-07-2014
 Inventaire par : Julie Lapalme et Laurence Rivard

Données générales du couvert végétal

Hauteur maximale : 10 m
 Hauteur moyenne : 5 m
 Diamètre maximal : 20 cm
 Diamètre moyen : 8 cm

Données de la station et des sols

Hauteur d'eau : 0 cm
 Inclinaison de la pente : 0-3% (nulle)
 Exposition de la pente : n.a.
 Situation topographique : Dépression (cuvette)
 Drainage : Très mauvais (6)
 Texture du sol :
 Strate supérieure = Matière organique décomposée
 Profondeur = 40 cm
 Profondeur d'eau dans le sol : 0 cm
 Pierrosité :
 Affleurements = 0 %
 Blocs (>600 mm) = 0 %
 Pierres (250-600 mm) = 0 %
 Cailloux (75-250 mm) = 0 %
 Graviers (2-75 mm) = 0 %



Commentaires sur la parcelle :
 Aucun commentaire

Structure végétale observée dans la parcelle JL 475

Strate	Nom latin	Nom français	Type hydrique	Rareté	Recouv.
<i>Total Arbo (> 6 m)</i>					2 %
Arbustive	<i>Alnus incana subsp. rug...</i>	Aulne rugueux	FACH		50 %
<i>Total Arbu (< 6 m)</i>					60 %
Herbacée	<i>Typha latifolia</i>	Quenouille à feuilles larges	OBL		20 %
Herbacée	<i>Equisetum fluviatile</i>	Prêle fluviatile	OBL		20 %
<i>Total Herbacées</i>					40 %
Muscinale	<i>Sphagnum sp.</i>	Sphaigne	FACH		10 %
<i>Total Muscinal</i>					10 %
<i>Total Eau</i>					70 %

Total des recouvrements par strate et préférence hydrique pour la parcelle JL 475

Strate	Type hydrique	Recouvrement
Arbustive	FACH	50%
Herbacée	OBL	40%

Muscinale

FACH

10%

Légende :

Statut hydrique : Obligée de milieu humide (OBL), facultative de milieu humide (FACH), terrestre (T).

Rang de priorité subnational : Sévèrement en péril dans la province (S1), en péril dans la province (S2), vulnérable (S3), largement réparti, abondant et apparemment hors de danger dans la province, mais il demeure des causes d'inquiétude pour le long terme (S4), large répartition, abondant et stabilité démontrées dans la province (S5).

Données de parcelle (polygone 47)

Données de la parcelle JL 477

ID Unique : 824 Claudie landry 03-07-2014 16:49:07
 Date(s) d'inventaire : 03-07-2014
 Inventaire par : Julie Lapalme et Laurence Rivard

Données générales du couvert végétal

Hauteur maximale : 8 m
 Hauteur moyenne : 6 m
 Diamètre maximal : 15 cm
 Diamètre moyen : 5 cm

Données de la station et des sols

Hauteur d'eau : 0 cm
 Inclinaison de la pente : 0-3% (nulle)
 Exposition de la pente : n.a.
 Situation topographique : Dépression (cuvette)
 Drainage : Très mauvais (6)
 Texture du sol :
 Strate supérieure = Matière organique décomposée
 Profondeur = 40 cm
 Profondeur d'eau dans le sol : 5 cm
 Pierrosité :
 Affleurements = 0 %
 Blocs (>600 mm) = 0 %
 Pierres (250-600 mm) = 0 %
 Cailloux (75-250 mm) = 0 %
 Graviers (2-75 mm) = 0 %



Commentaires sur la parcelle :
 Aucun commentaire

Structure végétale observée dans la parcelle JL 477

Strate	Nom latin	Nom français	Type hydrique	Rareté	Recouv.
Arborée	<i>Picea mariana</i>	Épinette noire	FACH		3 %
Arborée	<i>Larix laricina</i>	Mélèze laricin	FACH		2 %
<i>Total Arbo (> 6 m)</i>					5 %
Arbustive	<i>Alnus incana subsp. rug...</i>	Aulne rugueux	FACH		80 %
Arbustive	<i>Cornus stolonifera</i>	Cornouiller stolonifère	FACH		10 %
<i>Total Arbu (< 6 m)</i>					80 %
Herbacée	<i>Carex aquatilis var. aq...</i>	Carex aquatique	OBL		75 %
<i>Total Herbacées</i>					75 %
Muscinale	<i>Sphagnum sp.</i>	Sphaigne	FACH		10 %
<i>Total Muscinal</i>					10 %
<i>Total Eau</i>					50 %

Total des recouvrements par strate et préférence hydrique pour la parcelle JL 477

Strate	Type hydrique	Recouvrement
--------	---------------	--------------

Arborée	FACH	5%
Arbustive	FACH	90%
Herbacée	OBL	75%
Muscinale	FACH	10%

Légende :

Statut hydrique : Obligée de milieu humide (OBL), facultative de milieu humide (FACH), terrestre (T).

Rang de priorité subnational : Sévèrement en péril dans la province (S1), en péril dans la province (S2), vulnérable (S3), largement réparti, abondant et apparemment hors de danger dans la province, mais il demeure des causes d'inquiétude pour le long terme (S4), large répartition, abondant et stabilité démontrées dans la province (S5).

Données de parcelle (polygone 47)

Cette parcelle ressemble beaucoup à la parcelle JL 470 (ID unique : 972 Claudie Landry 18-09-2014 10:26:08). Veuillez vous référer à cette parcelle pour les données.



Commentaires sur la parcelle :

Aucun commentaire

Valeur écologique calculée pour le polygone 47

Catégorie	Critère	Valeur	Valeur relative
Maturité	Maturité	9 / 9	
Rareté	Rareté au niveau régional	0 / 10	
Qualité de l'habitat	Mosaïque d'habitats	4 / 4	
	Éléments d'habitats	1,1 / 6	
Intégrité	Espèces d'intérêt	0 / 3	
	Perturbations anthropiques	2,7 / 4	
	Espèces envahissantes	4 / 4	
	Fragmentation	5 / 5	
	Bordure non naturelle	2 / 2	
Rôles fonctionnels	Superficie du massif naturel	2 / 2	
	Intégrité du milieu adjacent	3 / 3	
	Bande riveraine et zone tampon	2 / 4	
	Capacité de rétention	3 / 3	
Connectivité hydrique	Capacité de filtration	2 / 3	
	Lien hydrologique de surface	10 / 10	
Total des critères =		49,8 / 72	69%
Méta-critère	Espèces rares	0 / 50	
	Unicité	0 / 50	
Total des méta-critères (bonus) =			0%
VALEUR ÉCOLOGIQUE TOTALE =			69%
Classification de la valeur relative :		Faible : <35	
		Moyenne : 35-60	
		Élevée : 61-88	
		Très élevée : >85	

DONNÉES DU POLYGONE 26

ID Unique : 1362 JPR 27-06-2014 14:16:35
 Date(s) d'inventaire : 2014-06-28
 Inventaire par : mstg
 Type structurel : Arbustaie haute, Arbustaie basse
 Superficie du polygone : 67804 m²
 Superficie du complexe humide : 1866,02 ha
 Rareté au niveau régional : Commun
 Unicité : S4 ou S5
 Stade évolutif : Faciès / de stabilité
 Maturité : Mature
 Nombre de type d'habitats voisins différents : 2
 Intégrité de la bordure : 0 %
 Fragmentation interne : 0 %
 Composition du milieu adjacent :
 Agricole = 0 % Développé = 0 % Naturel = 100 %
 Superficie du massif naturel : 10000 ha
 Lien hydrologique ? oui
 Type de lien : indirect
 Type de débit: régulier
 Type de lit: naturel
 Submersibilité par un cours d'eau :
 Polygone dans le littoral : Oui
 Zone tampon d'un groupement d'intérêt : Non
 Le polygone forme la bande riveraine d'un cours d'eau / plan d'eau : Oui
 Perturbations anthropiques
 Type = Coupe partielle
 Intensité = Perturbation menaçant peu l'intégrité
 Perturbations naturelles
 Type =
 Intensité =
 Commentaires généraux : Aucun

Validation de la présence d'un milieu humide

Présence ...

...d'une prédominance de végétation de MH : Oui
 ...de mouchetures dans le sol : Non
 ...de collets racinaires dégarnis : Non
 ...de zones délavées : Non
 ...de sol sans végétation : Non
 ...d'amoncellements de branches : Non
 ...de démarcations sur les troncs : Non
 ...Recouvrement d'eau : 0 %
 ...Hauteur d'eau : cm
 ...Proportion de MH dans le polygone : 100 %

Type structurel



Habitats observés dans le polygone

Aulnaie & saulaie
 Boisé dense
 Sphaigne & mousse
 Strate arbustive
 Troncs & souches
 Végétation aquatique
 Rivière ou lac à proximité

Espèces végétales non rares observées dans le polygone 26

Nom latin	Nom français	Type hydrique	Abondance
<i>Alnus incana subsp. rugosa</i>	Aulne rugueux	FACH	4
<i>Cornus stolonifera</i>	Cornouiller stolonifère	FACH	3
<i>Rubus pubescens</i>	Ronce pubescente	FACH	3
<i>Abies balsamea</i>	Sapin baumier	T	2
<i>Chamaedaphne calyculata</i>	Cassandre caliculé	OBL	2
<i>Coptis trifolia</i>	Savoyane	T	2
<i>Gaultheria hispidula</i>	Petit thé	T	2
<i>Graminea sp.</i>	Graminée sp.	T	2
<i>Gymnocarpium dryopteris</i>	Gymnocarpe du chêne	T	2
<i>Larix laricina</i>	Mélèze laricin	FACH	2
<i>Picea mariana</i>	Épinette noire	FACH	2
<i>Rhododendron groenlandicum</i>	Thé du Labrador	OBL	2
<i>Rubus idaeus</i>	Framboisier sauvage	T	2

<i>Sorbus americana</i>	Sorbier d'Amérique	T	2
<i>Spiraea latifolia</i>	Spirée à larges feuilles	FACH	2
<i>Trientalis borealis</i>	Trientale boréale	T	2
<i>Vaccinium myrtilloides</i>	Bleuet fausse-myrtille	T	2
<i>Viburnum nudum var. cassinoïdes</i>	Viorne cassinoïde	FACH	2
<i>Viola sp.</i>	-		2
<i>Cornus canadensis</i>	Quatre-temps	T	1
<i>Equisetum sylvaticum</i>	Prêle des bois	FACH	1
<i>Ribes triste</i>	Gadellier amer	OBL	1

Nombre d'espèces T = 10

Nombre d'espèces FACH = 8

Nombre d'espèces OBL = 3

Nombre d'espèces indéterminées = 1

Légende :

Statut hydrique : Obligée de milieu humide (OBL), facultative de milieu humide (FACH), terrestre (T).

Abondance : 1 = une ou deux occurrences avec un ou quelques individus seulement, 2 = quelques occurrences avec plusieurs talles ou individus, 3 = plusieurs occurrences comportant de nombreux individus, 4 = espèce dominante très présente dans le polygone.

Espèces végétales à statut précaire observées dans le polygone 26

Occurrence	Nom latin	Nom français	Rareté	Taille	Abondance
------------	-----------	--------------	--------	--------	-----------

Aucune espèce végétale rare n'a été observée pour ce polygone.

Espèces végétales exotiques envahissantes observées dans le polygone 26

Occurrence	Nom latin	Nom français	Degré d'envahissement	Taille	Abondance
------------	-----------	--------------	-----------------------	--------	-----------

Il n'existe aucune espèce exotique envahissante pour ce polygone.

Espèces animales observées dans le polygone 26

Occurrence	Nom latin	Nom français	Rareté	Type d'observation	Son habitat?
------------	-----------	--------------	--------	--------------------	--------------

Aucune espèce animale n'a été observée dans ce polygone.

Données de parcelle (polygone 26)

Données de la parcelle MSTG 006

ID Unique : 802 mathieu st-germain 01-07-2014 17:29:35
 Date(s) d'inventaire : 28-06-2014
 Inventaire par : mstg

Données générales du couvert végétal

Hauteur maximale : 8 m
 Hauteur moyenne : 8 m
 Diamètre maximal : 10 cm
 Diamètre moyen : 10 cm

Données de la station et des sols

Hauteur d'eau : cm
 Inclinaison de la pente : 0-3% (nulle)
 Situation topographique : Terrain plat
 Drainage : Très mauvais (6)
 Texture du sol :
 Strate supérieure = Sphaigne décomposée
 Profondeur = 10 cm
 Strate inférieure = Matière organique décomposée
 Profondeur = 30 cm
 Pierrosité :
 Affleurements = 0 %
 Blocs (>600 mm) = 0 %
 Pierres (250-600 mm) = 0 %
 Cailloux (75-250 mm) = 0 %
 Graviers (2-75 mm) = 0 %



Commentaires sur la parcelle :
 Aucun commentaire

Structure végétale observée dans la parcelle MSTG 006

Strate	Nom latin	Nom français	Type hydrique	Rareté	Recouv.
Arborée	<i>Picea mariana</i>	Épinette noire	FACH		5 %
Arborée	<i>Larix laricina</i>	Mélèze laricin	FACH		10 %
<i>Total Arbo (> 6 m)</i>					15 %
Arbustive	<i>Picea mariana</i>	Épinette noire	FACH		5 %
Arbustive	<i>Larix laricina</i>	Mélèze laricin	FACH		10 %
Arbustive	<i>Cornus stolonifera</i>	Cornouiller stolonifère	FACH		20 %
Arbustive	<i>Alnus incana subsp. rug...</i>	Aulne rugueux	FACH		40 %
Arbustive	<i>Rhododendron groenlandi...</i>	Thé du Labrador	OBL		5 %
Arbustive	<i>Abies balsamea</i>	Sapin baumier	T		5 %
<i>Total Arbu (< 6 m)</i>					100 %
Herbacée	<i>Viola sp.</i>	n.d.			5 %
Herbacée	<i>Rubus pubescens</i>	Ronce pubescente	FACH		15 %
<i>Total Herbacées</i>					20 %
<i>Total Muscinal</i>					70 %

Total des recouvrements par strate et préférence hydrique pour la parcelle MSTG 006

Strate	Type hydrique	Recouvrement
Arborée	FACH	15%
Arbustive	FACH	75%
Arbustive	OBL	5%
Arbustive	T	5%
Herbacée	n.d.	5%
Herbacée	FACH	15%

Légende :

Statut hydrique : Obligée de milieu humide (OBL), facultative de milieu humide (FACH), terrestre (T).

Rang de priorité subnational : Sévèrement en péril dans la province (S1), en péril dans la province (S2), vulnérable (S3), largement réparti, abondant et apparemment hors de danger dans la province, mais il demeure des causes d'inquiétude pour le long terme (S4), large répartition, abondant et stabilité démontrées dans la province (S5).

Données de parcelle (polygone 26)

Cette parcelle ressemble beaucoup à la parcelle JL 481 (ID unique : 974 Claudie Landry 18-09-2014 10:36:54). Veuillez vous référer à cette parcelle pour les données.

Commentaires sur la parcelle :
Aucun commentaire

Données de parcelle (polygone 26)

Cette parcelle ressemble beaucoup à la parcelle MSTG 012 (ID unique : 1011 Claudie Landry 24-09-2014 16:08:25). Veuillez vous référer à cette parcelle pour les données.

Commentaires sur la parcelle :
Aucun commentaire

Valeur écologique calculée pour le polygone 26

Catégorie	Critère	Valeur	Valeur relative
Maturité	Maturité	9 / 9	
Rareté	Rareté au niveau régional	0 / 10	
Qualité de l'habitat	Mosaïque d'habitats	2 / 4	
	Éléments d'habitats	1 / 6	
Intégrité	Espèces d'intérêt	0 / 3	
	Perturbations anthropiques	2,7 / 4	
	Espèces envahissantes	4 / 4	
	Fragmentation	5 / 5	
	Bordure non naturelle	2 / 2	
Rôles fonctionnels	Superficie du massif naturel	2 / 2	
	Intégrité du milieu adjacent	3 / 3	
	Bande riveraine et zone tampon	2 / 4	
	Capacité de rétention	3 / 3	
Connectivité hydrique	Capacité de filtration	1,7 / 3	
	Lien hydrologique de surface	8 / 10	
Total des critères =		45,4 / 72	63%
Méta-critère	Espèces rares	0 / 50	
	Unicité	0 / 50	
Total des méta-critères (bonus) =			0%
VALEUR ÉCOLOGIQUE TOTALE =			63%
Classification de la valeur relative :		Faible : <35	
		Moyenne : 35-60	
		Élevée : 61-88	
		Très élevée : >85	

DONNÉES DU POLYGONE 28

ID Unique : 1390 JPR 27-06-2014 14:16:35
 Date(s) d'inventaire : 2014-07-02
 Inventaire par : Julie Lapalme et Laurence
 Type structurel : Arbustaie haute, Arbustaie basse
 Superficie du polygone : 5903 m²
 Superficie du complexe humide : 1866,02 ha
 Rareté au niveau régional : Commun
 Unicité : S4 ou S5
 Stade évolutif : Faciès / de stabilité
 Maturité : Mature
 Nombre de type d'habitats voisins différents : 1
 Intégrité de la bordure : 0 %
 Fragmentation interne : 0 %
 Composition du milieu adjacent :
 Agricole = 0 % Développé = 0 % Naturel = 100 %
 Superficie du massif naturel : 10000 ha
 Lien hydrologique ? oui
 Type de lien : direct
 Type de débit: régulier
 Type de lit: naturel
 Position dans le réseau hydrique : Ce milieu humide est un élargissement
 d'un cours d'eau
 Submersibilité par un cours d'eau : Toujours inondé ou presque
 Polygone dans le littoral : Oui
 Zone tampon d'un groupement d'intérêt : Non
 Le polygone forme la bande riveraine d'un cours d'eau / plan d'eau : Oui
 Perturbations anthropiques
 Type = Sentiers de véhicules motorisés
 Intensité = Perturbation menaçant pas l'intégrité
 Perturbations naturelles
 Type = Aucune
 Intensité = Nulle
 Commentaires généraux : Aucun

Validation de la présence d'un milieu humide

Présence ...

...d'une prédominance de végétation de MH : Oui
 ...de mouchetures dans le sol : Non
 ...de collets racinaires dégarnis : Oui
 ...de zones délavées : Oui
 ...de sol sans végétation : Oui
 ...d'amoncellements de branches : Oui
 ...de démarcations sur les troncs : Non
 ...Recouvrement d'eau : 25 %
 ...Hauteur d'eau : 0 cm
 ...Proportion de MH dans le polygone : 100 %

Type structurel



Habitats observés dans le polygone

Sphaigne & mousse
 Amas de branches
 Aulnaie & saulaie
 Cours d'eau et mares temporaires

Espèces végétales non rares observées dans le polygone 28

Nom latin	Nom français	Type hydrique	Abondance
<i>Alnus incana subsp. rugosa</i>	Aulne rugueux	FACH	4
<i>Sphagnum sp.</i>	Sphaigne	FACH	4
<i>Caltha palustris</i>	Populage des marais	OBL	3
<i>Clintonia borealis</i>	Clintonie boréale	T	3
<i>Larix laricina</i>	Mélèze laricin	FACH	3
<i>Picea mariana</i>	Épinette noire	FACH	3
<i>Rhododendron groenlandicum</i>	Thé du Labrador	OBL	3
<i>Abies balsamea</i>	Sapin baumier	T	2
<i>Gaultheria hispidula</i>	Petit thé	T	2
<i>Salix sp.</i>	-		2

Nombre d'espèces T = 3

Nombre d'espèces FACH = 4
Nombre d'espèces OBL = 2
Nombre d'espèces indéterminées = 1

Légende :

Statut hydrique : Obligée de milieu humide (OBL), facultative de milieu humide (FACH), terrestre (T).

Abondance : 1 = une ou deux occurrences avec un ou quelques individus seulement, 2 = quelques occurrences avec plusieurs talles ou individus, 3 = plusieurs occurrences comportant de nombreux individus, 4 = espèce dominante très présente dans le polygone.

Espèces végétales à statut précaire observées dans le polygone 28

Occurrence	Nom latin	Nom français	Rareté	Taille	Abondance
------------	-----------	--------------	--------	--------	-----------

Aucune espèce végétale rare n'a été observée pour ce polygone.

Espèces végétales exotiques envahissantes observées dans le polygone 28

Occurrence	Nom latin	Nom français	Degré d'envahissement	Taille	Abondance
------------	-----------	--------------	-----------------------	--------	-----------

Il n'existe aucune espèce exotique envahissante pour ce polygone.

Espèces animales observées dans le polygone 28

Occurrence	Nom latin	Nom français	Rareté	Type d'observation	Son habitat?
------------	-----------	--------------	--------	--------------------	--------------

Aucune espèce animale n'a été observée dans ce polygone.

Données de parcelle (polygone 28)

Cette parcelle ressemble beaucoup à la parcelle JL 470 (ID unique : 972 Claudie Landry 18-09-2014 10:26:08). Veuillez vous référer à cette parcelle pour les données.



Commentaires sur la parcelle :
Aucun commentaire

Données de parcelle (polygone 28)

Données de la parcelle JL 471

ID Unique : 820 Claudie landry 03-07-2014 15:27:14
 Date(s) d'inventaire : 02-07-2014
 Inventaire par : Julie Lapalme et Laurence

Données générales du couvert végétal

Hauteur maximale : 15 m
 Hauteur moyenne : 10 m
 Diamètre maximal : 20 cm
 Diamètre moyen : 5 cm

Données de la station et des sols

Hauteur d'eau : 0 cm
 Inclinaison de la pente : 0-3% (nulle)
 Exposition de la pente : n.a.
 Situation topographique : Dépression (cuvette)
 Drainage : Très mauvais (6)
 Texture du sol :
 Strate supérieure = Matière organique décomposée
 Profondeur = 50 cm
 Profondeur d'eau dans le sol : 0 cm
 Pierrosité :
 Affleurements = 0 %
 Blocs (>600 mm) = 0 %
 Pierres (250-600 mm) = 0 %
 Cailloux (75-250 mm) = 0 %
 Graviers (2-75 mm) = 0 %



Commentaires sur la parcelle :
 Aucun commentaire

Structure végétale observée dans la parcelle JL 471

Strate	Nom latin	Nom français	Type hydrique	Rareté	Recouv.
Arborée	<i>Picea mariana</i>	Épinette noire	FACH		5 %
Arborée	<i>Larix laricina</i>	Mélèze laricin	FACH		5 %
Total Arbo (> 6 m)					10 %
Arbustive	<i>Alnus incana subsp. rug...</i>	Aulne rugueux	FACH		60 %
Arbustive	<i>Picea mariana</i>	Épinette noire	FACH		30 %
Arbustive	<i>Rhododendron groenlandi...</i>	Thé du Labrador	OBL		5 %
Total Arbu (< 6 m)					90 %
Herbacée	<i>Caltha palustris</i>	Populage des marais	OBL		2 %
Herbacée	<i>Clintonia borealis</i>	Clintonie boréale	T		2 %
Total Herbacées					5 %
Muscinale	<i>Sphagnum sp.</i>	Sphaigne	FACH		75 %
Total Muscinal					75 %
Total Eau					25 %

Total des recouvrements par strate et préférence hydrique pour la parcelle JL 471

Strate	Type hydrique	Recouvrement
Arborée	FACH	10%
Arbustive	FACH	90%
Arbustive	OBL	5%
Herbacée	OBL	2%
Herbacée	T	2%
Muscinale	FACH	75%

Légende :

Statut hydrique : Obligée de milieu humide (OBL), facultative de milieu humide (FACH), terrestre (T).

Rang de priorité subnational : Sévèrement en péril dans la province (S1), en péril dans la province (S2), vulnérable (S3), largement réparti, abondant et apparemment hors de danger dans la province, mais il demeure des causes d'inquiétude pour le long terme (S4), large répartition, abondant et stabilité démontrées dans la province (S5).

Valeur écologique calculée pour le polygone 28

Catégorie	Critère	Valeur	Valeur relative
Maturité	Maturité	9 / 9	
Rareté	Rareté au niveau régional	0 / 10	
Qualité de l'habitat	Mosaïque d'habitats	1 / 4	
	Éléments d'habitats	,7 / 6	
	Espèces d'intérêt	0 / 3	
Intégrité	Perturbations anthropiques	4 / 4	
	Espèces envahissantes	4 / 4	
	Fragmentation	5 / 5	
	Bordure non naturelle	2 / 2	
	Superficie du massif naturel	2 / 2	
	Intégrité du milieu adjacent	3 / 3	
Rôles fonctionnels	Bande riveraine et zone tampon	2 / 4	
	Capacité de rétention	3 / 3	
	Capacité de filtration	2,6 / 3	
Connectivité hydrique	Lien hydrologique de surface	10 / 10	
Total des critères =		48,3 / 72	67%
Méta-critère	Espèces rares	0 / 50	
	Unicité	0 / 50	
Total des méta-critères (bonus) =			0%
VALEUR ÉCOLOGIQUE TOTALE =			67%
Classification de la valeur relative :		Faible : <35	
		Moyenne : 35-60	
		Élevée : 61-88	
		Très élevée : >85	

GROUPEMENT : TOURBIÈRE BOISÉE ARBUSTIVE OMBROTROPHE

Nom du groupement :	Tourbière boisée arbustive ombrotrophe
Type de groupement :	Marécage arbustif
Type de milieu :	Humide
Nombre de polygones associé :	18
Nombre de parcelles associé :	46

DONNÉES DU POLYGONE 6

ID Unique : 1227 JPR 27-06-2014 14:16:35
 Date(s) d'inventaire : 2014-06-30
 Inventaire par : Claudie Landry et Julie Lapalme
 Type structurel : Arbustaie basse, Arbustaie haute
 Superficie du polygone : 1041216 m²
 Superficie du complexe humide : 1866,02 ha
 Rareté au niveau régional : Commun
 Unicité : S4 ou S5
 Stade évolutif : Faciès / de stabilité
 Maturité : Jeune (colonisation récente)
 Nombre de type d'habitats voisins différents : 3
 Intégrité de la bordure : 0 %
 Fragmentation interne : 0 %
 Composition du milieu adjacent :
 Agricole = 0 % Développé = 0 % Naturel = 100 %
 Superficie du massif naturel : 10000 ha
 Lien hydrologique ? Non
 Position dans le réseau hydrique : Ce milieu humide est isolé

Submersibilité par un cours d'eau : Jamais inondé
 Polygone dans le littoral : Non
 Zone tampon d'un groupement d'intérêt : Non
 Le polygone forme la bande riveraine d'un cours d'eau / plan d'eau : Non
 Perturbations anthropiques
 Type = Coupe partielle
 Intensité = Perturbation menaçant considérablement l'intégrité
 Perturbations naturelles
 Type = Aucune
 Intensité = Nulle
 Commentaires généraux : Aucun

Validation de la présence d'un milieu humide

Présence ...
 ...d'une prédominance de végétation de MH : Oui
 ...de mouchetures dans le sol : Non
 ...de collets racinaires dégarnis : Oui
 ...de zones délavées : Non
 ...de sol sans végétation : Non
 ...d'amoncellements de branches : Oui
 ...de démarcations sur les troncs : Non
 ...Recouvrement d'eau : 0 %
 ...Hauteur d'eau : 0 cm
 ...Proportion de MH dans le polygone : 100 %

Type structurel



Habitats observés dans le polygone

Sphaigne & mousse
 Amas de branches
 Butons & cuvettes
 Chicots
 Strate arbustive
 Troncs & souches
 Aulnaie & saulaie
 Boisé aéré
 Arbustes à fruits

Espèces végétales non rares observées dans le polygone 6

Nom latin	Nom français	Type hydrique	Abondance
<i>Rhododendron groenlandicum</i>	Thé du Labrador	OBL	4
<i>Sphagnum sp.</i>	Sphaigne	FACH	4
<i>Eriophorum vaginatum subsp. spissum</i>	-		3
<i>Larix laricina</i>	Mélèze laricin	FACH	3
<i>Picea mariana</i>	Épinette noire	FACH	3
<i>Andromeda polifolia var. latifolia</i>	-		2
<i>Betula papyrifera</i>	Bouleau à papier	T	2
<i>Chamaedaphne calyculata</i>	Cassandre caliculé	OBL	2
<i>Clintonia borealis</i>	Clintonie boréale	T	2
<i>Coptis trifolia</i>	Savoyane	T	2

<i>Cornus canadensis</i>	Quatre-temps	T	2
<i>Gaultheria hispidula</i>	Petit thé	T	2
<i>Kalmia angustifolia</i>	Kalmia à feuilles étroites	T	2
<i>Maianthemum trifolium</i>	Smilacine trifoliée	OBL	2
<i>Populus balsamifera</i>	Peuplier baumier	FACH	2
<i>Populus tremuloides</i>	Peuplier faux-tremble	T	2
<i>Vaccinium myrtilloides</i>	Bleuet fausse-myrtille	T	2
<i>Vaccinium oxycoccos</i>	Canneberge commune	OBL	2
<i>Viburnum nudum var. cassinoides</i>	Viorne cassinoïde	FACH	2

Nombre d'espèces T = 8

Nombre d'espèces FACH = 5

Nombre d'espèces OBL = 4

Nombre d'espèces indéterminées = 2

Légende :

Statut hydrique : Obligée de milieu humide (OBL), facultative de milieu humide (FACH), terrestre (T).

Abondance : 1 = une ou deux occurrences avec un ou quelques individus seulement, 2 = quelques occurrences avec plusieurs tiges ou individus, 3 = plusieurs occurrences comportant de nombreux individus, 4 = espèce dominante très présente dans le polygone.

Espèces végétales à statut précaire observées dans le polygone 6

Occurrence	Nom latin	Nom français	Rareté	Taille	Abondance
------------	-----------	--------------	--------	--------	-----------

Aucune espèce végétale rare n'a été observée pour ce polygone.

Espèces végétales exotiques envahissantes observées dans le polygone 6

Occurrence	Nom latin	Nom français	Degré d'envahissement	Taille	Abondance
------------	-----------	--------------	-----------------------	--------	-----------

Il n'existe aucune espèce exotique envahissante pour ce polygone.

Espèces animales observées dans le polygone 6

Occurrence	Nom latin	Nom français	Rareté	Type d'observation	Son habitat?
------------	-----------	--------------	--------	--------------------	--------------

Aucune espèce animale n'a été observée dans ce polygone.

Données de parcelle (polygone 6)

Données de la parcelle CL 221

ID Unique : 799 Claudie Landry 30-06-2014 17:41:51

Date(s) d'inventaire : 30-06-2014

Inventaire par : Claudie Landry et Julie Lapalme

Données générales du couvert végétal

Hauteur maximale : m

Diamètre maximal : cm

Données de la station et des sols

Hauteur d'eau : 0 cm

Inclinaison de la pente : 0-3% (nulle)

Exposition de la pente : n.a.

Situation topographique : Terrain plat

Drainage : Mauvais (5)

Texture du sol :

Strate supérieure = Sphaigne (non décomposée)

Profondeur = 20 cm

Strate inférieure = Matière organique décomposée

Profondeur = 20 cm

Profondeur d'eau dans le sol : 0 cm

Pierrosité :

Affleurements = 0 %

Blocs (>600 mm) = 0 %

Pierres (250-600 mm) = 0 %

Cailloux (75-250 mm) = 0 %

Graviers (2-75 mm) = 0 %



Commentaires sur la parcelle :

Aucun commentaire

Structure végétale observée dans la parcelle CL 221

Strate	Nom latin	Nom français	Type hydrique	Rareté	Recouv.
Arbustive	<i>Picea mariana</i>	Épinette noire	FACH		30 %
Arbustive	<i>Larix laricina</i>	Mélèze laricin	FACH		10 %
Arbustive	<i>Rhododendron groenlandi...</i>	Thé du Labrador	OBL		60 %
<i>Total Arbu (< 6 m)</i>					90 %
Herbacée	<i>Eriophorum vaginatum ss...</i>	Linaigrette à large gaine	OBL		10 %
<i>Total Herbacées</i>					15 %
Muscinale	<i>Sphagnum sp.</i>	Sphaigne	FACH		80 %
<i>Total Muscinal</i>					80 %

Total des recouvrements par strate et préférence hydrique pour la parcelle CL 221

Strate	Type hydrique	Recouvrement
Arbustive	FACH	40%
Arbustive	OBL	60%
Herbacée	OBL	10%

Légende :

Statut hydrique : Obligée de milieu humide (OBL), facultative de milieu humide (FACH), terrestre (T).

Rang de priorité subnational : Sévèrement en péril dans la province (S1), en péril dans la province (S2), vulnérable (S3), largement réparti, abondant et apparemment hors de danger dans la province, mais il demeure des causes d'inquiétude pour le long terme (S4), large répartition, abondant et stabilité démontrées dans la province (S5).

Données de parcelle (polygone 6)

Cette parcelle ressemble beaucoup à la parcelle CL 221 (ID unique : 799 Claudie Landry 30-06-2014 17:41:51). Veuillez vous référer à cette parcelle pour les données.



Commentaires sur la parcelle :

Aucun commentaire

Données de parcelle (polygone 6)

Cette parcelle ressemble beaucoup à la parcelle CL 217 (ID unique : 797 Claudie Landry 29-06-2014 21:07:23). Veuillez vous référer à cette parcelle pour les données.



Commentaires sur la parcelle :

Aucun commentaire

Données de parcelle (polygone 6)

Cette parcelle ressemble beaucoup à la parcelle CL 219 (ID unique : 959 Claudie Landry 17-09-2014 14:57:33). Veuillez vous référer à cette parcelle pour les données.



Commentaires sur la parcelle :
Aucun commentaire

Données de parcelle (polygone 6)

Cette parcelle ressemble beaucoup à la parcelle CL 221 (ID unique : 799 Claudie Landry 30-06-2014 17:41:51). Veuillez vous référer à cette parcelle pour les données.



Commentaires sur la parcelle :
Aucun commentaire

Données de parcelle (polygone 6)

Données de la parcelle CL 232

ID Unique : 805 claudie landry 01-07-2014 17:00:24
 Date(s) d'inventaire : 01-07-2014
 Inventaire par : Claudie Landry et Julie Lapalme

Données générales du couvert végétal

Hauteur maximale : 10 m
 Hauteur moyenne : 10 m
 Diamètre maximal : 5 cm
 Diamètre moyen : 5 cm

Données de la station et des sols

Hauteur d'eau : 0 cm
 Inclinaison de la pente : 0-3% (nulle)
 Exposition de la pente : n.a.
 Situation topographique : Terrain plat
 Drainage : Mauvais (5)
 Texture du sol :
 Strate supérieure = Sphaigne (non décomposée)
 Profondeur = 60 cm
 Pierrosité :
 Affleurements = 0 %
 Blocs (>600 mm) = 0 %
 Pierres (250-600 mm) = 0 %
 Cailloux (75-250 mm) = 0 %
 Graviers (2-75 mm) = 0 %



Commentaires sur la parcelle :
 Aucun commentaire

Structure végétale observée dans la parcelle CL 232

Strate	Nom latin	Nom français	Type hydrique	Rareté	Recouv.
Arborée	<i>Picea mariana</i>	Épinette noire	FACH		5 %
<i>Total Arbo (> 6 m)</i>					5 %
Arbustive	<i>Picea mariana</i>	Épinette noire	FACH		20 %
Arbustive	<i>Rhododendron groenlandi...</i>	Thé du Labrador	OBL		50 %
Arbustive	<i>Chamaedaphne calyculata</i>	Cassandre caliculé	OBL		15 %
<i>Total Arbu (< 6 m)</i>					80 %
Herbacée	<i>Maianthemum trifolium</i>	Smilacine trifoliée	OBL		10 %
<i>Total Herbacées</i>					15 %
Muscinale	<i>Sphagnum sp.</i>	Sphaigne	FACH		90 %
<i>Total Muscinal</i>					90 %

Total des recouvrements par strate et préférence hydrique pour la parcelle CL 232

Strate	Type hydrique	Recouvrement
Arborée	FACH	5%
Arbustive	FACH	20%

Arbustive	OBL	65%
Herbacée	OBL	10%
Muscinale	FACH	90%


Légende :

Statut hydrique : Obligée de milieu humide (OBL), facultative de milieu humide (FACH), terrestre (T).

Rang de priorité subnational : Sévèrement en péril dans la province (S1), en péril dans la province (S2), vulnérable (S3), largement réparti, abondant et apparemment hors de danger dans la province, mais il demeure des causes d'inquiétude pour le long terme (S4), large répartition, abondant et stabilité démontrées dans la province (S5).

Données de parcelle (polygone 6)

Cette parcelle ressemble beaucoup à la parcelle CL 232 (ID unique : 805 claudie landry 01-07-2014 17:00:24). Veuillez vous référer à cette parcelle pour les données.



Commentaires sur la parcelle :

Aucun commentaire

Données de parcelle (polygone 6)

Données de la parcelle CL 243

ID Unique : 807 mathieu st-germain 02-07-2014 17:19:16

Date(s) d'inventaire : 02-07-2014

Inventaire par : mstg, cl

Données générales du couvert végétal

Hauteur maximale : 7 m

Hauteur moyenne : 4 m

Diamètre maximal : 10 cm

Diamètre moyen : 5 cm

Données de la station et des sols

Hauteur d'eau : cm

Inclinaison de la pente : 0-3% (nulle)

Situation topographique : Terrain plat

Drainage : Mauvais (5)

Texture du sol :

Strate supérieure = Sphaigne décomposée

Profondeur = 50 cm

Strate inférieure = Matière organique décomposée

Profondeur = 40 cm

Pierrosité :

Affleurements = 0 %

Blocs (>600 mm) = 0 %

Pierres (250-600 mm) = 0 %

Cailloux (75-250 mm) = 0 %

Graviers (2-75 mm) = 0 %



Commentaires sur la parcelle :

Aucun commentaire

Structure végétale observée dans la parcelle CL 243

Strate	Nom latin	Nom français	Type hydrique	Rareté	Recouv.
Arbustive	<i>Picea mariana</i>	Épinette noire	FACH		20 %
Arbustive	<i>Rhododendron groenlandi...</i>	Thé du Labrador	OBL		30 %
Arbustive	<i>Chamaedaphne calyculata</i>	Cassandre caliculé	OBL		50 %
Arbustive	<i>Vaccinium myrtilloides</i>	Bleuet fausse-myrtille	T		30 %
Total Arbu (< 6 m)					100 %
Herbacée	<i>Maianthemum trifolium</i>	Smilacine trifoliée	OBL		2 %
Herbacée	<i>Cornus canadensis</i>	Quatre-temps	T		2 %
Total Herbacées					5 %
Muscinale	<i>Sphagnum sp.</i>	Sphaigne	FACH		100 %
Total Muscinal					100 %

Total des recouvrements par strate et préférence hydrique pour la parcelle CL 243

Strate	Type hydrique	Recouvrement
Arbustive	FACH	20%

Arbustive	OBL	80%
Arbustive	T	30%
Herbacée	OBL	2%
Herbacée	T	2%
Muscinale	FACH	100%

Légende :

Statut hydrique : Obligée de milieu humide (OBL), facultative de milieu humide (FACH), terrestre (T).

Rang de priorité subnational : Sévèrement en péril dans la province (S1), en péril dans la province (S2), vulnérable (S3), largement réparti, abondant et apparemment hors de danger dans la province, mais il demeure des causes d'inquiétude pour le long terme (S4), large répartition, abondant et stabilité démontrées dans la province (S5).

Données de parcelle (polygone 6)

Cette parcelle ressemble beaucoup à la parcelle CL 243 (ID unique : 807 mathieu st-germain 02-07-2014 17:19:16).
Veuillez vous référer à cette parcelle pour les données.



Commentaires sur la parcelle :
Aucun commentaire

Données de parcelle (polygone 6)

Cette parcelle ressemble beaucoup à la parcelle CL 243 (ID unique : 807 mathieu st-germain 02-07-2014 17:19:16).
Veuillez vous référer à cette parcelle pour les données.

Commentaires sur la parcelle :
Aucun commentaire

Données de parcelle (polygone 6)

Données de la parcelle MSTG 045

ID Unique : 804 mathieu st-germain 01-07-2014 18:11:20

Date(s) d'inventaire : 30-06-2014

Inventaire par : mstg lr

Données générales du couvert végétal

Hauteur maximale : 6 m

Hauteur moyenne : 6 m

Diamètre maximal : 10 cm

Diamètre moyen : 10 cm

Données de la station et des sols

Hauteur d'eau : cm

Inclinaison de la pente : 0-3% (nulle)

Situation topographique : Terrain plat

Drainage : Très mauvais (6)

Texture du sol :

Strate supérieure = Sphaigne décomposée

Profondeur = 30 cm

Pierrosité :

Affleurements = 0 %

Blocs (>600 mm) = 0 %

Pierres (250-600 mm) = 0 %

Cailloux (75-250 mm) = 0 %

Graviers (2-75 mm) = 0 %



Commentaires sur la parcelle :

Aucun commentaire

Structure végétale observée dans la parcelle MSTG 045

Strate	Nom latin	Nom français	Type hydrique	Rareté	Recouv.
Arbustive	<i>Picea mariana</i>	Épinette noire	FACH		40 %
Arbustive	<i>Larix laricina</i>	Mélèze laricin	FACH		10 %
Arbustive	<i>Rhododendron groenlandi...</i>	Thé du Labrador	OBL		30 %
Arbustive	<i>Chamaedaphne calyculata</i>	Cassandre calculé	OBL		15 %
Arbustive	<i>Kalmia angustifolia</i>	Kalmia à feuilles étroites	T		5 %
Arbustive	<i>Vaccinium myrtilloides</i>	Bleuet fausse-myrtille	T		50 %
Total Arbu (< 6 m)					90 %
Herbacée	<i>Maianthemum trifolium</i>	Smilacine trifoliée	OBL		30 %
Total Herbacées					40 %
Total Muscinal					100 %

Total des recouvrements par strate et préférence hydrique pour la parcelle MSTG 045

Strate	Type hydrique	Recouvrement
Arbustive	FACH	50%
Arbustive	OBL	45%
Arbustive	T	55%

Herbacée

OBL

30%

Légende :

Statut hydrique : Obligée de milieu humide (OBL), facultative de milieu humide (FACH), terrestre (T).

Rang de priorité subnational : Sévèrement en péril dans la province (S1), en péril dans la province (S2), vulnérable (S3), largement réparti, abondant et apparemment hors de danger dans la province, mais il demeure des causes d'inquiétude pour le long terme (S4), large répartition, abondant et stabilité démontrées dans la province (S5).

Données de parcelle (polygone 6)

Cette parcelle ressemble beaucoup à la parcelle MSTG 045 (ID unique : 804 mathieu st-germain 01-07-2014 18:11:20).
Veuillez vous référer à cette parcelle pour les données.



Commentaires sur la parcelle :

Aucun commentaire

Valeur écologique calculée pour le polygone 6

Catégorie	Critère	Valeur	Valeur relative
Maturité	Maturité	0 / 9	
Rareté	Rareté au niveau régional	0 / 10	
Qualité de l'habitat	Mosaïque d'habitats	3 / 4	
	Éléments d'habitats	1,3 / 6	
Intégrité	Espèces d'intérêt	0 / 3	
	Perturbations anthropiques	1,3 / 4	
	Espèces envahissantes	4 / 4	
	Fragmentation	5 / 5	
	Bordure non naturelle	2 / 2	
Rôles fonctionnels	Superficie du massif naturel	2 / 2	
	Intégrité du milieu adjacent	3 / 3	
	Bande riveraine et zone tampon	0 / 4	
	Capacité de rétention	3 / 3	
Connectivité hydrique	Capacité de filtration	2,8 / 3	
	Lien hydrologique de surface	0 / 10	
Total des critères =		27,3 / 72	38%
Méta-critère	Espèces rares	0 / 50	
	Unicité	0 / 50	
Total des méta-critères (bonus) =			0%
VALEUR ÉCOLOGIQUE TOTALE =			38%
Classification de la valeur relative :		Faible : <35	
		Moyenne : 35-60	
		Élevée : 61-88	
		Très élevée : >85	

DONNÉES DU POLYGONE 13

ID Unique : 1231 JPR 27-06-2014 14:16:35
 Date(s) d'inventaire : 2014-06-28
 Inventaire par : Claudie Landry et Julie Lapalme
 Type structurel : Arbustaie basse, Arboaraie basse
 Superficie du polygone : 137828 m²
 Superficie du complexe humide : 1866,02 ha
 Rareté au niveau régional : Commun
 Unicité : S4 ou S5
 Stade évolutif : Pionnier / essence de lumière
 Maturité : Jeune (colonisation récente)
 Nombre de type d'habitats voisins différents : 1
 Intégrité de la bordure : 0 %
 Fragmentation interne : 0 %
 Composition du milieu adjacent :
 Agricole = 0 % Développé = 0 % Naturel = 100 %
 Superficie du massif naturel : 10000 ha
 Lien hydrologique ? Non
 Submersibilité par un cours d'eau :
 Polygone dans le littoral : Non
 Zone tampon d'un groupement d'intérêt : Non
 Le polygone forme la bande riveraine d'un cours d'eau / plan d'eau : Non
 Perturbations anthropiques
 Type = Coupe totale
 Intensité = Perturbation menaçant considérablement l'intégrité
 Perturbations naturelles
 Type = Aucune
 Intensité = Nulle
 Commentaires généraux : Aucun

Validation de la présence d'un milieu humide

Présence ...

...d'une prédominance de végétation de MH : Oui
 ...de mouchetures dans le sol : Oui
 ...de collets racinaires dégarnis : Oui
 ...de zones délavées : Non
 ...de sol sans végétation : Non
 ...d'amoncellements de branches : Non
 ...de démarcations sur les troncs : Non
 ...Recouvrement d'eau : 0 %
 ...Hauteur d'eau : 0 cm
 ...Proportion de MH dans le polygone : 100 %

Type structurel



Habitats observés dans le polygone

Sphaigne & mousse
 Butons & cuvettes
 Strate arbustive
 Troncs & souches

Espèces végétales non rares observées dans le polygone 13

Nom latin	Nom français	Type hydrique	Abondance
<i>Larix laricina</i>	Mélèze laricin	FACH	4
<i>Alnus incana subsp. rugosa</i>	Aulne rugueux	FACH	3
<i>Clintonia borealis</i>	Clintonie boréale	T	3
<i>Coptis trifolia</i>	Savoyane	T	3
<i>Gaultheria hispidula</i>	Petit thé	T	3
<i>Picea mariana</i>	Épinette noire	FACH	3
<i>Rhododendron groenlandicum</i>	Thé du Labrador	OBL	3
<i>Vaccinium myrtilloides</i>	Bleuet fausse-myrtille	T	3
<i>Chamerion angustifolium subsp. angustifolium</i>	Épilobe à feuilles étroites	T	2
<i>Gadelier sp.</i>	-		2
<i>Maianthemum canadense subsp. canadense</i>	-		2
<i>Populus balsamifera</i>	Peuplier baumier	FACH	2
<i>Salix sp.</i>	-		2
<i>Souchet sp.</i>	-		2
<i>Viburnum nudum var. cassinoïdes</i>	Viorne cassinoïde	FACH	2

Nombre d'espèces T = 5
Nombre d'espèces FACH = 5
Nombre d'espèces OBL = 1
Nombre d'espèces indéterminées = 4

Légende :

Statut hydrique : Obligée de milieu humide (OBL), facultative de milieu humide (FACH), terrestre (T).

Abondance : 1 = une ou deux occurrences avec un ou quelques individus seulement, 2 = quelques occurrences avec plusieurs talles ou individus, 3 = plusieurs occurrences comportant de nombreux individus, 4 = espèce dominante très présente dans le polygone.

Espèces végétales à statut précaire observées dans le polygone 13

Occurrence	Nom latin	Nom français	Rareté	Taille	Abondance
------------	-----------	--------------	--------	--------	-----------

Aucune espèce végétale rare n'a été observée pour ce polygone.

Espèces végétales exotiques envahissantes observées dans le polygone 13

Occurrence	Nom latin	Nom français	Degré d'envahissement	Taille	Abondance
------------	-----------	--------------	-----------------------	--------	-----------

Il n'existe aucune espèce exotique envahissante pour ce polygone.

Espèces animales observées dans le polygone 13

Occurrence	Nom latin	Nom français	Rareté	Type d'observation	Son habitat?
------------	-----------	--------------	--------	--------------------	--------------

Aucune espèce animale n'a été observée dans ce polygone.

Données de parcelle (polygone 13)

Données de la parcelle CL 195

ID Unique : 783 claudie landry 28-06-2014 18:04:28

Date(s) d'inventaire : 28-06-2014

Inventaire par : Claudie Landry et Julie Lapalme

Données générales du couvert végétal

Hauteur maximale : 3 m

Hauteur moyenne : 1,5 m

Diamètre maximal : 4 cm

Diamètre moyen : 2 cm

Données de la station et des sols

Hauteur d'eau : 0 cm

Inclinaison de la pente : 0-3% (nulle)

Exposition de la pente : n.a.

Situation topographique : Terrain plat

Drainage : Mauvais (5)

Texture du sol :

Strate supérieure = Sphaigne (non décomposée)

Profondeur = 10 cm

Strate inférieure = Matière organique décomposée

Profondeur = 40 cm

Pierrosité :

Affleurements = 0 %

Blocs (>600 mm) = 0 %

Pierres (250-600 mm) = 0 %

Cailloux (75-250 mm) = 0 %

Graviers (2-75 mm) = 0 %



Commentaires sur la parcelle :

Aucun commentaire

Structure végétale observée dans la parcelle CL 195

Strate	Nom latin	Nom français	Type hydrique	Rareté	Recouv.
Arborée	<i>Larix laricina</i>	Mélèze laricin	FACH		20 %
Arborée	<i>Picea mariana</i>	Épinette noire	FACH		5 %
Total Arbo (> 6 m)					25 %
Arbustive	<i>Alnus incana subsp. rug...</i>	Aulne rugueux	FACH		5 %
Arbustive	<i>Rhododendron groenlandi...</i>	Thé du Labrador	OBL		70 %
Arbustive	<i>Vaccinium myrtilloides</i>	Bleuet fausse-myrtille	T		30 %
Total Arbu (< 6 m)					90 %
Herbacée	<i>Cornus canadensis</i>	Quatre-temps	T		5 %
Herbacée	<i>Coptis trifolia</i>	Savoyane	T		2 %
Herbacée	<i>Clintonia borealis</i>	Clintonie boréale	T		2 %
Total Herbacées					10 %
Muscinale		n.d.			90 %

Total des recouvrements par strate et préférence hydrique pour la parcelle CL 195

Strate	Type hydrique	Recouvrement
Arborée	FACH	25%
Arbustive	FACH	5%
Arbustive	OBL	70%
Arbustive	T	30%
Herbacée	T	9%
Muscinale	n.d.	90%

Légende :

Statut hydrique : Obligée de milieu humide (OBL), facultative de milieu humide (FACH), terrestre (T).

Rang de priorité subnational : Sévèrement en péril dans la province (S1), en péril dans la province (S2), vulnérable (S3), largement réparti, abondant et apparemment hors de danger dans la province, mais il demeure des causes d'inquiétude pour le long terme (S4), large répartition, abondant et stabilité démontrées dans la province (S5).

Valeur écologique calculée pour le polygone 13

Catégorie	Critère	Valeur	Valeur relative
Maturité	Maturité	0 / 9	
Rareté	Rareté au niveau régional	0 / 10	
Qualité de l'habitat	Mosaïque d'habitats	1 / 4	
	Éléments d'habitats	,5 / 6	
	Espèces d'intérêt	0 / 3	
	Intégrité	Perturbations anthropiques	1,3 / 4
	Espèces envahissantes	4 / 4	
	Fragmentation	5 / 5	
	Bordure non naturelle	2 / 2	
	Superficie du massif naturel	2 / 2	
	Intégrité du milieu adjacent	3 / 3	
Rôles fonctionnels	Bande riveraine et zone tampon	0 / 4	
	Capacité de rétention	3 / 3	
	Capacité de filtration	3 / 3	
Connectivité hydrique	Lien hydrologique de surface	0 / 10	
Total des critères =		24,9 / 72	35%
Méta-critère	Espèces rares	0 / 50	
	Unicité	0 / 50	
Total des méta-critères (bonus) =			0%
VALEUR ÉCOLOGIQUE TOTALE =			35%

Classification de la valeur relative :

Faible : <35
Moyenne : 35-60
Élevée : 61-88
Très élevée : >85

DONNÉES DU POLYGONE 18

ID Unique : 1234 JPR 27-06-2014 14:16:35
 Date(s) d'inventaire : 2014-06-28
 Inventaire par : Claudie Landry, Julie Lapalme et Mathieu St-Germain
 Type structurel : Arbustaie basse, Arbustaie moyenne
 Superficie du polygone : 275950 m²
 Superficie du complexe humide : 1866,02 ha
 Rareté au niveau régional : Commun
 Unicité : S4 ou S5
 Stade évolutif : Faciès / de stabilité
 Maturité : Mature
 Nombre de type d'habitats voisins différents : 2
 Intégrité de la bordure : 0 %
 Fragmentation interne : 0 %
 Composition du milieu adjacent :
 Agricole = 0 % Développé = 0 % Naturel = 100 %
 Superficie du massif naturel : 10000 ha
 Lien hydrologique ? Oui
 Type de lien : direct
 Type de débit: régulier
 Type de lit: naturel
 Position dans le réseau hydrique : Ce milieu humide est en amont
 d'un cours d'eau
 Submersibilité par un cours d'eau : Jamais inondé
 Polygone dans le littoral : Oui
 Zone tampon d'un groupement d'intérêt : Non
 Le polygone forme la bande riveraine d'un cours d'eau / plan d'eau : Oui
 Perturbations anthropiques
 Type = Coupe partielle
 Intensité = Perturbation menaçant peu l'intégrité
 Perturbations naturelles
 Type = Aucune
 Intensité = Nulle
 Commentaires généraux : Aucun

Validation de la présence d'un milieu humide

Présence ...

...d'une prédominance de végétation de MH : Oui
 ...de mouchetures dans le sol : Oui
 ...de collets racinaires dégarnis : Oui
 ...de zones délavées : Non
 ...de sol sans végétation : Non
 ...d'amoncellements de branches : Oui
 ...de démarcations sur les troncs : Non
 ...Recouvrement d'eau : 0 %
 ...Hauteur d'eau : 0 cm
 ...Proportion de MH dans le polygone : 100 %

Type structurel



Habitats observés dans le polygone

Sphaigne & mousse
 Strate arbustive
 Troncs & souches
 Boisé aéré
 Butons & cuvettes
 Chicots
 Arbustes à fruits
 Végétation aquatique
 Cours d'eau et mares temporaires
 Amas de branches

Espèces végétales non rares observées dans le polygone 18

Nom latin	Nom français	Type hydrique	Abondance
<i>Alnus incana subsp. rugosa</i>	Aulne rugueux	FACH	4
<i>Picea mariana</i>	Épinette noire	FACH	4
<i>Rhododendron groenlandicum</i>	Thé du Labrador	OBL	4
<i>Vaccinium myrtilloides</i>	Bleuet fausse-myrtille	T	4
<i>Clintonia borealis</i>	Clintonie boréale	T	3
<i>Larix laricina</i>	Mélèze laricin	FACH	3
<i>Maianthemum trifolium</i>	Smilacine trifoliée	OBL	3
<i>Populus balsamifera</i>	Peuplier baumier	FACH	3
<i>Aster sp.</i>	-		2

<i>Chamaedaphne calyculata</i>	Cassandre caliculé	OBL	2
<i>Coptis trifolia</i>	Savoyane	T	2
<i>Cornus canadensis</i>	Quatre-temps	T	2
<i>Cornus stolonifera</i>	Cornouiller stolonifère	FACH	2
<i>eriophorum vaginatum</i>	-		2
<i>Gaultheria hispidula</i>	Petit thé	T	2
<i>Graminea sp.</i>	Graminée sp.	T	2
<i>Ilex mucronata</i>	Némopanthé mucroné	FACH	2
<i>Kalmia angustifolia</i>	Kalmia à feuilles étroites	T	2
<i>Linnaea borealis</i>	Linnée boréale	T	2
<i>Populus tremuloides</i>	Peuplier faux-tremble	T	2
<i>Rubus pubescens</i>	Ronce pubescente	FACH	2
<i>Salix sp.</i>	-		2
<i>Sorbus americana</i>	Sorbier d'Amérique	T	2
<i>Typha latifolia</i>	Quenouille à feuilles larges	OBL	2
<i>Viburnum nudum var. cassinoides</i>	Viorne cassinoïde	FACH	2

Nombre d'espèces T = 10

Nombre d'espèces FACH = 8

Nombre d'espèces OBL = 4

Nombre d'espèces indéterminées = 3

Légende :

Statut hydrique : Obligée de milieu humide (OBL), facultative de milieu humide (FACH), terrestre (T).

Abondance : 1 = une ou deux occurrences avec un ou quelques individus seulement, 2 = quelques occurrences avec plusieurs tiges ou individus, 3 = plusieurs occurrences comportant de nombreux individus, 4 = espèce dominante très présente dans le polygone.

Espèces végétales à statut précaire observées dans le polygone 18

Occurrence	Nom latin	Nom français	Rareté	Taille	Abondance
------------	-----------	--------------	--------	--------	-----------

Aucune espèce végétale rare n'a été observée pour ce polygone.

Espèces végétales exotiques envahissantes observées dans le polygone 18

Occurrence	Nom latin	Nom français	Degré d'envahissement	Taille	Abondance
------------	-----------	--------------	-----------------------	--------	-----------

Il n'existe aucune espèce exotique envahissante pour ce polygone.

Espèces animales observées dans le polygone 18

Occurrence	Nom latin	Nom français	Rareté	Type d'observation	Son habitat?
------------	-----------	--------------	--------	--------------------	--------------

Aucune espèce animale n'a été observée dans ce polygone.

Données de parcelle (polygone 18)

Données de la parcelle CL 204

ID Unique : 795 Claudie Landry 29-06-2014 18:17:22
 Date(s) d'inventaire : 28-06-2014
 Inventaire par : Claudie Landry et Julie Lapalme

Données générales du couvert végétal

Hauteur maximale : 5 m
 Hauteur moyenne : 2,5 m
 Diamètre maximal : 5 cm
 Diamètre moyen : 2 cm

Données de la station et des sols

Hauteur d'eau : 0 cm
 Inclinaison de la pente : 0-3% (nulle)
 Exposition de la pente : n.a.
 Situation topographique : Terrain plat
 Drainage : Mauvais (5)
 Texture du sol :
 Strate supérieure = Sphaigne (non décomposée)
 Profondeur = 10 cm
 Strate inférieure = Matière organique décomposée
 Profondeur = 60 cm
 Pierrosité :
 Affleurements = 0 %
 Blocs (>600 mm) = 0 %
 Pierres (250-600 mm) = 0 %
 Cailloux (75-250 mm) = 0 %
 Graviers (2-75 mm) = 0 %



Commentaires sur la parcelle :
 Aucun commentaire

Structure végétale observée dans la parcelle CL 204

Strate	Nom latin	Nom français	Type hydrique	Rareté	Recouv.
Arborée	<i>Picea mariana</i>	Épinette noire	FACH		20 %
Arborée	<i>Larix laricina</i>	Mélèze laricin	FACH		15 %
<i>Total Arbo (> 6 m)</i>					35 %
Arbustive	<i>Alnus incana subsp. rug...</i>	Aulne rugueux	FACH		5 %
Arbustive	<i>Rhododendron groenlandi...</i>	Thé du Labrador	OBL		40 %
Arbustive	<i>Vaccinium myrtilloides</i>	Bleuet fausse-myrtille	T		10 %
<i>Total Arbu (< 6 m)</i>					50 %
Herbacée	<i>Clintonia borealis</i>	Clintonie boréale	T		5 %
<i>Total Herbacées</i>					7 %
<i>Total Muscinal</i>					90 %

Total des recouvrements par strate et préférence hydrique pour la parcelle CL 204

Strate	Type hydrique	Recouvrement
--------	---------------	--------------

Arborée	FACH	35%
Arbustive	FACH	5%
Arbustive	OBL	40%
Arbustive	T	10%
Herbacée	T	5%

Légende :

Statut hydrique : Obligée de milieu humide (OBL), facultative de milieu humide (FACH), terrestre (T).

Rang de priorité subnational : Sévèrement en péril dans la province (S1), en péril dans la province (S2), vulnérable (S3), largement réparti, abondant et apparemment hors de danger dans la province, mais il demeure des causes d'inquiétude pour le long terme (S4), large répartition, abondant et stabilité démontrées dans la province (S5).

Données de parcelle (polygone 18)

Données de la parcelle CL 245

ID Unique : 809 mathieu st-germain 03-07-2014 15:52:29
 Date(s) d'inventaire : 02-07-2014
 Inventaire par : mstg, cl

Données générales du couvert végétal

Hauteur maximale : 7 m
 Hauteur moyenne : 3 m
 Diamètre maximal : 10 cm
 Diamètre moyen : 3 cm

Données de la station et des sols

Hauteur d'eau : 0 cm
 Inclinaison de la pente : 4-8% (faible)
 Exposition de la pente : Nord
 Situation topographique : Terrain plat
 Drainage : Mauvais (5)
 Texture du sol :
 Strate supérieure = Matière organique décomposée
 Profondeur = 100 cm
 Pierrosité :
 Affleurements = 0 %
 Blocs (>600 mm) = 0 %
 Pierres (250-600 mm) = 0 %
 Cailloux (75-250 mm) = 0 %
 Graviers (2-75 mm) = 0 %



Commentaires sur la parcelle :
 Aucun commentaire

Structure végétale observée dans la parcelle CL 245

Strate	Nom latin	Nom français	Type hydrique	Rareté	Recouv.
Arbustive	<i>Picea mariana</i>	Épinette noire	FACH		30 %
Arbustive	<i>Alnus incana subsp. rug...</i>	Aulne rugueux	FACH		30 %
Arbustive	<i>Rhododendron groenlandi...</i>	Thé du Labrador	OBL		30 %
Arbustive	<i>Vaccinium myrtilloides</i>	Bleuet fausse-myrtille	T		20 %
Arbustive	<i>Cornus canadensis</i>	Quatre-temps	T		10 %
Arbustive	<i>Gaultheria hispidula</i>	Petit thé	T		10 %
Total Arbu (< 6 m)					80 %
Herbacée	<i>Maianthemum trifolium</i>	Smilacine trifoliée	OBL		20 %
Herbacée	<i>Graminea sp.</i>	Graminée sp.	T		10 %
Total Herbacées					50 %
Total Muscinal					80 %

Total des recouvrements par strate et préférence hydrique pour la parcelle CL 245

Strate	Type hydrique	Recouvrement
Arbustive	FACH	60%

Arbustive	OBL	30%
Arbustive	T	40%
Herbacée	OBL	20%
Herbacée	T	10%

Légende :

Statut hydrique : Obligée de milieu humide (OBL), facultative de milieu humide (FACH), terrestre (T).

Rang de priorité subnational : Sévèrement en péril dans la province (S1), en péril dans la province (S2), vulnérable (S3), largement réparti, abondant et apparemment hors de danger dans la province, mais il demeure des causes d'inquiétude pour le long terme (S4), large répartition, abondant et stabilité démontrées dans la province (S5).

Données de parcelle (polygone 18)

Cette parcelle ressemble beaucoup à la parcelle CL 229 (ID unique : 962 Claudie Landry 17-09-2014 16:01:24). Veuillez vous référer à cette parcelle pour les données.



Commentaires sur la parcelle :

Aucun commentaire

Données de parcelle (polygone 18)

Données de la parcelle CL 256

ID Unique : 814 mathieu st-germain 03-07-2014 16:55:42
 Date(s) d'inventaire : 03-07-2014
 Inventaire par : mstg, cl

Données générales du couvert végétal

Hauteur maximale : 10 m
 Hauteur moyenne : 7 m
 Diamètre maximal : 15 cm
 Diamètre moyen : 10 cm

Données de la station et des sols

Hauteur d'eau : cm
 Inclinaison de la pente : 0-3% (nulle)
 Situation topographique : Terrain plat
 Drainage : Mauvais (5)
 Texture du sol :
 Strate supérieure = Sphaigne (non décomposée)
 Profondeur = 15 cm
 Strate inférieure = Matière organique décomposée
 Profondeur = 100 cm
 Pierrosité :
 Affleurements = 0 %
 Blocs (>600 mm) = 0 %
 Pierres (250-600 mm) = 0 %
 Cailloux (75-250 mm) = 0 %
 Graviers (2-75 mm) = 0 %



Commentaires sur la parcelle :
 Aucun commentaire

Structure végétale observée dans la parcelle CL 256

Strate	Nom latin	Nom français	Type hydrique	Rareté	Recouv.
<i>Total Surplombant</i>					0 %
Arborée	<i>Picea mariana</i>	Épinette noire	FACH		5 %
<i>Total Arbo (> 6 m)</i>					5 %
Arbustive	<i>Andromeda polifolia var...</i>	n.d.			7 %
Arbustive	<i>Picea mariana</i>	Épinette noire	FACH		35 %
Arbustive	<i>Chamaedaphne calyculata</i>	Cassandre caliculé	OBL		70 %
Arbustive	<i>Rhododendron groenlandi...</i>	Thé du Labrador	OBL		65 %
Arbustive	<i>Vaccinium myrtilloides</i>	Bleuet fausse-myrtille	T		20 %
<i>Total Arbu (< 6 m)</i>					100 %
<i>Total Herbacées</i>					0 %
<i>Total Muscinal</i>					100 %
<i>Total Litière</i>					0 %
<i>Total Sol/roche</i>					0 %
<i>Total Eau</i>					0 %

Total des recouvrements par strate et préférence hydrique pour la parcelle CL 256

Strate	Type hydrique	Recouvrement
Arborée	FACH	5%
Arbustive	n.d.	7%
Arbustive	FACH	35%
Arbustive	OBL	135%
Arbustive	T	20%
	n.d.	0%

Légende :

Statut hydrique : Obligée de milieu humide (OBL), facultative de milieu humide (FACH), terrestre (T).

Rang de priorité subnational : Sévèrement en péril dans la province (S1), en péril dans la province (S2), vulnérable (S3), largement réparti, abondant et apparemment hors de danger dans la province, mais il demeure des causes d'inquiétude pour le long terme (S4), large répartition, abondant et stabilité démontrées dans la province (S5).

Valeur écologique calculée pour le polygone 18

Catégorie	Critère	Valeur	Valeur relative
Maturité	Maturité	9 / 9	
Rareté	Rareté au niveau régional	0 / 10	
Qualité de l'habitat	Mosaïque d'habitats	2 / 4	
	Éléments d'habitats	1,6 / 6	
	Espèces d'intérêt	0 / 3	
Intégrité	Perturbations anthropiques	2,7 / 4	
	Espèces envahissantes	4 / 4	
	Fragmentation	5 / 5	
	Bordure non naturelle	2 / 2	
	Superficie du massif naturel	2 / 2	
	Intégrité du milieu adjacent	3 / 3	
Rôles fonctionnels	Bande riveraine et zone tampon	2 / 4	
	Capacité de rétention	3 / 3	
	Capacité de filtration	2 / 3	
Connectivité hydrique	Lien hydrologique de surface	10 / 10	
Total des critères =		48,2 / 72	67%
Méta-critère	Espèces rares	0 / 50	
	Unicité	0 / 50	
Total des méta-critères (bonus) =			0%
VALEUR ÉCOLOGIQUE TOTALE =			67%

Classification de la valeur relative :

Faible : <35
Moyenne : 35-60
Élevée : 61-88
Très élevée : >85

DONNÉES DU POLYGONE 1

ID Unique : 1325 JPR 27-06-2014 14:16:35
 Date(s) d'inventaire : 2014-07-01
 Inventaire par : Julie Lapalme et Laurence
 Type structurel : Arbustaie haute, Arbustaie basse
 Superficie du polygone : 793267 m²
 Superficie du complexe humide : 1866,02 ha
 Rareté au niveau régional : Commun
 Unicité : S4 ou S5
 Stade évolutif : Faciès / de stabilité
 Maturité : Jeune (colonisation récente)
 Nombre de type d'habitats voisins différents : 2
 Intégrité de la bordure : 0 %
 Fragmentation interne : 0 %
 Composition du milieu adjacent :
 Agricole = 0 % Développé = 0 % Naturel = 100 %
 Superficie du massif naturel : 10000 ha
 Lien hydrologique ? Non
 Position dans le réseau hydrique : Ce milieu humide est isolé

Submersibilité par un cours d'eau : Jamais inondé
 Polygone dans le littoral : Non
 Zone tampon d'un groupement d'intérêt : Non
 Le polygone forme la bande riveraine d'un cours d'eau / plan d'eau : Non
 Perturbations anthropiques
 Type = Sentiers de véhicules motorisés
 Intensité = Perturbation menaçant pas l'intégrité
 Perturbations naturelles
 Type = Aucune
 Intensité = Nulle
 Commentaires généraux : Aucun

Espèces végétales non rares observées dans le polygone 1

Nom latin	Nom français	Type hydrique	Abondance
<i>Chamaedaphne calyculata</i>	Cassandre caliculé	OBL	4
<i>Rhododendron groenlandicum</i>	Thé du Labrador	OBL	4
<i>Sphagnum sp.</i>	Sphaigne	FACH	4
<i>Carex sp.</i>	-		3
<i>Eriophorum vaginatum</i>	-		3
<i>Picea mariana</i>	Épinette noire	FACH	3
<i>Andromeda polifolia var. latifolia</i>	-		2
<i>Carex pauciflora</i>	Carex pauciflore	OBL	2
<i>Carex sp.2</i>	-		2
<i>Coptis trifolia</i>	Savoyane	T	2
<i>Kalmia angustifolia</i>	Kalmia à feuilles étroites	T	2
<i>Kalmia polifolia</i>	Kalmia à feuilles d'andromède	OBL	2
<i>Larix laricina</i>	Mélèze laricin	FACH	2
<i>Vaccinium oxycoccos</i>	Canneberge commune	OBL	2
<i>Viburnum nudum var. cassinoïdes</i>	Viorne cassinoïde	FACH	2

Validation de la présence d'un milieu humide

Présence ...
 ...d'une prédominance de végétation de MH : Oui
 ...de mouchetures dans le sol : Non
 ...de collets racinaires dégarnis : Oui
 ...de zones délavées : Non
 ...de sol sans végétation : Non
 ...d'amoncellements de branches : Non
 ...de démarcations sur les troncs : Non
 ...Recouvrement d'eau : 0 %
 ...Hauteur d'eau : 0 cm
 ...Proportion de MH dans le polygone : 100 %

Type structurel



Habitats observés dans le polygone

Sphaigne & mousse
 Amas de branches
 Butons & cuvettes
 Boisé aéré

Nombre d'espèces T = 2
Nombre d'espèces FACH = 4
Nombre d'espèces OBL = 5
Nombre d'espèces indéterminées = 4

Légende :

Statut hydrique : Obligée de milieu humide (OBL), facultative de milieu humide (FACH), terrestre (T).

Abondance : 1 = une ou deux occurrences avec un ou quelques individus seulement, 2 = quelques occurrences avec plusieurs talles ou individus, 3 = plusieurs occurrences comportant de nombreux individus, 4 = espèce dominante très présente dans le polygone.

Espèces végétales à statut précaire observées dans le polygone 1

Occurrence	Nom latin	Nom français	Rareté	Taille	Abondance
------------	-----------	--------------	--------	--------	-----------

Aucune espèce végétale rare n'a été observée pour ce polygone.

Espèces végétales exotiques envahissantes observées dans le polygone 1

Occurrence	Nom latin	Nom français	Degré d'envahissement	Taille	Abondance
------------	-----------	--------------	-----------------------	--------	-----------

Il n'existe aucune espèce exotique envahissante pour ce polygone.

Espèces animales observées dans le polygone 1

Occurrence	Nom latin	Nom français	Rareté	Type d'observation	Son habitat?
------------	-----------	--------------	--------	--------------------	--------------

Aucune espèce animale n'a été observée dans ce polygone.

Données de parcelle (polygone 1)

Données de la parcelle JL 484

ID Unique : 813 claudie landry 01-07-2014 21:38:47

Date(s) d'inventaire : 01-07-2014

Inventaire par : Julie Lapalme et Laurence

Données générales du couvert végétal

Hauteur maximale : 9 m

Hauteur moyenne : 7 m

Diamètre maximal : 10 cm

Diamètre moyen : 5 cm

Données de la station et des sols

Hauteur d'eau : 0 cm

Inclinaison de la pente : 0-3% (nulle)

Exposition de la pente : n.a.

Situation topographique : Terrain plat

Drainage : Mauvais (5)

Texture du sol :

Strate supérieure = Sphaigne (non décomposée)

Profondeur = 10 cm

Strate inférieure = Matière organique décomposée

Profondeur = 40 cm

Profondeur d'eau dans le sol : 0 cm

Pierrosité :

Affleurements = 0 %

Blocs (>600 mm) = 0 %

Pierres (250-600 mm) = 0 %

Cailloux (75-250 mm) = 0 %

Graviers (2-75 mm) = 0 %



Commentaires sur la parcelle :

Aucun commentaire

Structure végétale observée dans la parcelle JL 484

Strate	Nom latin	Nom français	Type hydrique	Rareté	Recouv.
Arborée	<i>Picea mariana</i>	Épinette noire	FACH		5 %
<i>Total Arbo (> 6 m)</i>					5 %
Arbustive	<i>Picea mariana</i>	Épinette noire	FACH		20 %
Arbustive	<i>Rhododendron groenlandi...</i>	Thé du Labrador	OBL		30 %
Arbustive	<i>Chamaedaphne calyculata</i>	Cassandre caliculé	OBL		30 %
<i>Total Arbu (< 6 m)</i>					80 %
Herbacée	<i>Carex sp.</i>	n.d.			15 %
Herbacée	<i>Eriophorum vaginatum ss...</i>	Linaigrette à large gaine	OBL		10 %
<i>Total Herbacées</i>					20 %
Muscinale	<i>Sphagnum sp.</i>	Sphaigne	FACH		100 %
<i>Total Muscinal</i>					100 %

Total des recouvrements par strate et préférence hydrique pour la parcelle JL 484

Strate	Type hydrique	Recouvrement
Arborée	FACH	5%
Arbustive	FACH	20%
Arbustive	OBL	60%
Herbacée	n.d.	15%
Herbacée	OBL	10%
Muscinale	FACH	100%

Légende :

Statut hydrique : Obligée de milieu humide (OBL), facultative de milieu humide (FACH), terrestre (T).

Rang de priorité subnational : Sévèrement en péril dans la province (S1), en péril dans la province (S2), vulnérable (S3), largement réparti, abondant et apparemment hors de danger dans la province, mais il demeure des causes d'inquiétude pour le long terme (S4), large répartition, abondant et stabilité démontrées dans la province (S5).

Données de parcelle (polygone 1)

Cette parcelle ressemble beaucoup à la parcelle JL 484 (ID unique : 813 claudie landry 01-07-2014 21:38:47). Veuillez vous référer à cette parcelle pour les données.



Commentaires sur la parcelle :

MHo 51 est une tbou identique au -T108

Valeur écologique calculée pour le polygone 1

Catégorie	Critère	Valeur	Valeur relative
Maturité	Maturité	0 / 9	
Rareté	Rareté au niveau régional	0 / 10	
Qualité de l'habitat	Mosaïque d'habitats	2 / 4	
	Éléments d'habitats	,6 / 6	
Intégrité	Espèces d'intérêt	0 / 3	
	Perturbations anthropiques	4 / 4	
	Espèces envahissantes	4 / 4	
	Fragmentation	5 / 5	
	Bordure non naturelle	2 / 2	
	Superficie du massif naturel	2 / 2	
Rôles fonctionnels	Intégrité du milieu adjacent	3 / 3	
	Bande riveraine et zone tampon	0 / 4	
	Capacité de rétention	3 / 3	
	Capacité de filtration	2,9 / 3	
Connectivité hydrique	Lien hydrologique de surface	0 / 10	
Total des critères =		28,5 / 72	40%
Méta-critère	Espèces rares	0 / 50	
	Unicité	0 / 50	
Total des méta-critères (bonus) =			0%
VALEUR ÉCOLOGIQUE TOTALE =			40%
Classification de la valeur relative :		Faible : <35 Moyenne : 35-60 Élevée : 61-88 Très élevée : >85	

DONNÉES DU POLYGONE 11

ID Unique : 1326 JPR 27-06-2014 14:16:35
 Date(s) d'inventaire : 2014-07-03
 Inventaire par : Michel Marleau et Marilyn Sigouin
 Type structurel : Arbustaie moyenne, Arbustaie basse
 Superficie du polygone : 78426 m²
 Superficie du complexe humide : 1866,02 ha
 Rareté au niveau régional : Commun
 Unicité : S4 ou S5
 Stade évolutif : Pionnier / essence de lumière
 Maturité : Jeune (colonisation récente)
 Nombre de type d'habitats voisins différents : 3
 Intégrité de la bordure : 0 %
 Fragmentation interne : 0 %
 Composition du milieu adjacent :
 Agricole = 0 % Développé = 0 % Naturel = 100 %
 Superficie du massif naturel : 10000 ha
 Lien hydrologique ? Non
 Submersibilité par un cours d'eau :
 Polygone dans le littoral : Non
 Zone tampon d'un groupement d'intérêt : Non
 Le polygone forme la bande riveraine d'un cours d'eau / plan d'eau : Non
 Perturbations anthropiques
 Type = Sentiers de véhicules motorisés
 Intensité = Perturbation menaçant considérablement l'intégrité
 Perturbations naturelles
 Type =
 Intensité =
 Commentaires généraux : Aucun

Validation de la présence d'un milieu humide

Présence ...

...d'une prédominance de végétation de MH : Oui
 ...de mouchetures dans le sol : Non
 ...de collets racinaires dégarnis : Non
 ...de zones délavées : Non
 ...de sol sans végétation : Non
 ...d'amoncellements de branches : Non
 ...de démarcations sur les troncs : Non
 ...Recouvrement d'eau : 0 %
 ...Hauteur d'eau : 0 cm
 ...Proportion de MH dans le polygone : 100 %

Type structurel



Habitats observés dans le polygone

Végétation aquatique
 Strate arbustive
 Arbustes à fruits
 Troncs & souches
 Butons & cuvettes
 Sphaigne & mousse

Espèces végétales non rares observées dans le polygone 11

Nom latin	Nom français	Type hydrique	Abondance
<i>Picea mariana</i>	Épinette noire	FACH	4
<i>Rhododendron groenlandicum</i>	Thé du Labrador	OBL	4
<i>Vaccinium myrtilloides</i>	Bleuet fausse-myrtille	T	4
<i>Andromeda polifolia var. latifolia</i>	-		2
<i>Carex sp.</i>	-		2
<i>Chamaedaphne calyculata</i>	Cassandre caliculé	OBL	2
<i>Eriophorum vaginatum</i>	-		2
<i>Gaultheria hispidula</i>	Petit thé	T	2
<i>Larix laricina</i>	Mélèze laricin	FACH	2
<i>Maianthemum trifolium</i>	Smilacine trifoliée	OBL	2
<i>Pinus banksiana</i>	Pin gris	T	2
<i>Vaccinium oxycoccos</i>	Canneberge commune	OBL	2

Nombre d'espèces T = 3

Nombre d'espèces FACH = 2
Nombre d'espèces OBL = 4
Nombre d'espèces indéterminées = 3

Légende :

Statut hydrique : Obligée de milieu humide (OBL), facultative de milieu humide (FACH), terrestre (T).

Abondance : 1 = une ou deux occurrences avec un ou quelques individus seulement, 2 = quelques occurrences avec plusieurs talles ou individus, 3 = plusieurs occurrences comportant de nombreux individus, 4 = espèce dominante très présente dans le polygone.

Espèces végétales à statut précaire observées dans le polygone 11

Occurrence	Nom latin	Nom français	Rareté	Taille	Abondance
------------	-----------	--------------	--------	--------	-----------

Aucune espèce végétale rare n'a été observée pour ce polygone.

Espèces végétales exotiques envahissantes observées dans le polygone 11

Occurrence	Nom latin	Nom français	Degré d'envahissement	Taille	Abondance
------------	-----------	--------------	-----------------------	--------	-----------

Il n'existe aucune espèce exotique envahissante pour ce polygone.

Espèces animales observées dans le polygone 11

Occurrence	Nom latin	Nom français	Rareté	Type d'observation	Son habitat?
------------	-----------	--------------	--------	--------------------	--------------

Aucune espèce animale n'a été observée dans ce polygone.

Données de parcelle (polygone 11)

Données de la parcelle MNM 1602

ID Unique : 812 michel marleau 03-07-2014 16:20:37
 Date(s) d'inventaire : 03-07-2014
 Inventaire par : Michel Marleau et Marilyn Sigouin

Données générales du couvert végétal

Hauteur maximale : 8 m
 Hauteur moyenne : 2,5 m
 Diamètre maximal : 5 cm
 Diamètre moyen : 3 cm

Données de la station et des sols

Hauteur d'eau : 0 cm
 Inclinaison de la pente : 0-3% (nulle)
 Exposition de la pente : n.a.
 Situation topographique : Bas de pente
 Drainage : Mauvais (5)
 Texture du sol :
 Strate supérieure = Sphaigne (non décomposée)
 Profondeur = 5 cm
 Strate inférieure = Sphaigne décomposée
 Profondeur = 25 cm
 Pierrosité :
 Affleurements = 0 %
 Blocs (>600 mm) = 0 %
 Pierres (250-600 mm) = 0 %
 Cailloux (75-250 mm) = 0 %
 Graviers (2-75 mm) = 0 %



Commentaires sur la parcelle :
 Aucun commentaire

Structure végétale observée dans la parcelle MNM 1602

Strate	Nom latin	Nom français	Type hydrique	Rareté	Recouv.
Arborée	<i>Picea mariana</i>	Épinette noire	FACH		2 %
<i>Total Arbo (> 6 m)</i>					2 %
Arbustive	<i>Andromeda polifolia</i> var...	n.d.			15 %
Arbustive	<i>Picea mariana</i>	Épinette noire	FACH		40 %
Arbustive	<i>Larix laricina</i>	Mélèze laricin	FACH		2 %
Arbustive	<i>Rhododendron groenlandi...</i>	Thé du Labrador	OBL		80 %
Arbustive	<i>Chamaedaphne calyculata</i>	Cassandre caliculé	OBL		15 %
Arbustive	<i>Pinus banksiana</i>	Pin gris	T		2 %
Arbustive	<i>Vaccinium myrtilloides</i>	Bleuet fausse-myrtille	T		40 %
<i>Total Arbu (< 6 m)</i>					90 %
Herbacée	<i>Carex</i> sp.	n.d.			15 %
Herbacée	<i>Maianthemum trifolium</i>	Smilacine trifoliée	OBL		15 %
Herbacée	<i>Vaccinium oxycoccos</i>	Canneberge commune	OBL		10 %
Herbacée	<i>Eriophorum vaginatum</i> ss...	Linaigrette à large gaine	OBL		10 %
Herbacée	<i>Gaultheria hispidula</i>	Petit thé	T		5 %

Total Herbacées	50 %
Total Muscinal	95 %
Total Sol/roche	0 %
Total Eau	0 %

Total des recouvrements par strate et préférence hydrique pour la parcelle MNM 1602

Strate	Type hydrique	Recouvrement
Arborée	FACH	2%
Arbustive	n.d.	15%
Arbustive	FACH	42%
Arbustive	OBL	95%
Arbustive	T	42%
Herbacée	n.d.	15%
Herbacée	OBL	35%
Herbacée	T	5%

Légende :

Statut hydrique : Obligée de milieu humide (OBL), facultative de milieu humide (FACH), terrestre (T).

Rang de priorité subnational : Sévèrement en péril dans la province (S1), en péril dans la province (S2), vulnérable (S3), largement réparti, abondant et apparemment hors de danger dans la province, mais il demeure des causes d'inquiétude pour le long terme (S4), large répartition, abondant et stabilité démontrées dans la province (S5).

Valeur écologique calculée pour le polygone 11

Catégorie	Critère	Valeur	Valeur relative
Maturité	Maturité	0 / 9	
Rareté	Rareté au niveau régional	0 / 10	
Qualité de l'habitat	Mosaïque d'habitats	3 / 4	
	Éléments d'habitats	,8 / 6	
Intégrité	Espèces d'intérêt	0 / 3	
	Perturbations anthropiques	1,3 / 4	
	Espèces envahissantes	4 / 4	
	Fragmentation	5 / 5	
	Bordure non naturelle	2 / 2	
	Superficie du massif naturel	2 / 2	
Rôles fonctionnels	Intégrité du milieu adjacent	3 / 3	
	Bande riveraine et zone tampon	0 / 4	
	Capacité de rétention	3 / 3	
Connectivité hydrique	Capacité de filtration	3 / 3	
	Lien hydrologique de surface	0 / 10	
Total des critères =		27,2 / 72	38%
Méta-critère	Espèces rares	0 / 50	
	Unicité	0 / 50	
Total des méta-critères (bonus) =			0%
VALEUR ÉCOLOGIQUE TOTALE =			38%
Classification de la valeur relative :		Faible : <35	
		Moyenne : 35-60	
		Élevée : 61-88	
		Très élevée : >85	

DONNÉES DU POLYGONE 34

ID Unique : 1363 JPR 27-06-2014 14:16:35
 Date(s) d'inventaire : 2014-06-28
 Inventaire par : Michel Marleau, Julie Lapalme, Claudie Landry et Mathieu St-Germain
 Type structurel : Arbustaie basse, Herbacaie moyenne
 Superficie du polygone : 1018981 m²
 Superficie du complexe humide : 1866,02 ha
 Rareté au niveau régional : Commun
 Unicité : S4 ou S5
 Stade évolutif : Faciès / de stabilité
 Maturité : Mature
 Nombre de type d'habitats voisins différents : 3
 Intégrité de la bordure : 0 %
 Fragmentation interne : 0 %
 Composition du milieu adjacent :
 Agricole = 0 % Développé = 0 % Naturel = 100 %
 Superficie du massif naturel : 10000 ha
 Lien hydrologique ? non
 Submersibilité par un cours d'eau : Jamais inondé
 Polygone dans le littoral : Non
 Zone tampon d'un groupement d'intérêt : Non
 Le polygone forme la bande riveraine d'un cours d'eau / plan d'eau : Non
 Perturbations anthropiques
 Type = Sentiers de véhicules motorisés
 Intensité = Perturbation menaçant pas l'intégrité
 Perturbations naturelles
 Type = Aucune
 Intensité = Nulle
 Commentaires généraux : Aucun

Validation de la présence d'un milieu humide

Présence ...
 ...d'une prédominance de végétation de MH : Oui
 ...de mouchetures dans le sol : Non
 ...de collets racinaires dégarnis : Oui
 ...de zones délavées : Oui
 ...de sol sans végétation : Non
 ...d'amoncellements de branches : Oui
 ...de démarcations sur les troncs : Non
 ...Recouvrement d'eau : 1 %
 ...Hauteur d'eau : 0 cm
 ...Proportion de MH dans le polygone : 100 %

Type structurel



Habitats observés dans le polygone

Sphaigne & mousse
 Butons & cuvettes
 Strate arbustive
 Troncs & souches
 Clairières & trouées
 Cours d'eau et mares temporaires
 Amas de branches
 Chicots
 Végétation aquatique
 Boisé aéré
 Arbustes à fruits

Espèces végétales non rares observées dans le polygone 34

Nom latin	Nom français	Type hydrique	Abondance
<i>Carex rariflora</i> var. <i>rariflora</i>	-		4
<i>Maianthemum trifolium</i>	Smilacine trifoliée	OBL	4
<i>Rhododendron groenlandicum</i>	Thé du Labrador	OBL	4
<i>Sphagnum</i> sp.	Sphaigne	FACH	4
<i>Carex magellanica</i> ssp. <i>irrigua</i>	-		3
<i>Eriophorum vaginatum</i> subsp. <i>spissum</i>	-		3
<i>Eriophorum virginicum</i>	Linaigrette de Virginie	OBL	3
<i>Kalmia angustifolia</i>	Kalmia à feuilles étroites	T	3

<i>Andromeda polifolia</i> var. <i>latifolia</i>	-		2
<i>Chamaedaphne calyculata</i>	Cassandre calculé	OBL	2
<i>Gaultheria hispidula</i>	Petit thé	T	2
<i>Kalmia polifolia</i>	Kalmia à feuilles d'andromède	OBL	2
<i>Larix laricina</i>	Mélèze laricin	FACH	2
<i>Picea mariana</i>	Épinette noire	FACH	2
<i>Vaccinium myrtilloides</i>	Bleuet fausse-myrtille	T	2
<i>Vaccinium oxycoccos</i>	Canneberge commune	OBL	2
<i>Viburnum nudum</i> var. <i>cassinoides</i>	Viorne cassinoïde	FACH	2

Nombre d'espèces T = 3

Nombre d'espèces FACH = 4

Nombre d'espèces OBL = 6

Nombre d'espèces indéterminées = 4

Légende :

Statut hydrique : Obligée de milieu humide (OBL), facultative de milieu humide (FACH), terrestre (T).

Abondance : 1 = une ou deux occurrences avec un ou quelques individus seulement, 2 = quelques occurrences avec plusieurs tiges ou individus, 3 = plusieurs occurrences comportant de nombreux individus, 4 = espèce dominante très présente dans le polygone.

Espèces végétales à statut précaire observées dans le polygone 34

Occurrence	Nom latin	Nom français	Rareté	Taille	Abondance
------------	-----------	--------------	--------	--------	-----------

Aucune espèce végétale rare n'a été observée pour ce polygone.

Espèces végétales exotiques envahissantes observées dans le polygone 34

Occurrence	Nom latin	Nom français	Degré d'envahissement	Taille	Abondance
------------	-----------	--------------	-----------------------	--------	-----------

Il n'existe aucune espèce exotique envahissante pour ce polygone.

Espèces animales observées dans le polygone 34

Occurrence	Nom latin	Nom français	Rareté	Type d'observation	Son habitat?
------------	-----------	--------------	--------	--------------------	--------------

Aucune espèce animale n'a été observée dans ce polygone.

Données de parcelle (polygone 34)

Données de la parcelle CL 217

ID Unique : 797 Claudie Landry 29-06-2014 21:07:23
 Date(s) d'inventaire : 29-06-2014
 Inventaire par : Claudie Landry et Julie Lapalme

Données générales du couvert végétal

Hauteur maximale : 7 m
 Hauteur moyenne : 6 m
 Diamètre maximal : 15 cm
 Diamètre moyen : 7 cm

Données de la station et des sols

Hauteur d'eau : 0 cm
 Inclinaison de la pente : 0-3% (nulle)
 Exposition de la pente : n.a.
 Situation topographique : Terrain plat
 Drainage : Mauvais (5)
 Texture du sol :
 Strate supérieure = Sphaigne (non décomposée)
 Profondeur = 10 cm
 Strate inférieure = Matière organique décomposée
 Profondeur = 40 cm
 Pierrosité :
 Affleurements = 0 %
 Blocs (>600 mm) = 0 %
 Pierres (250-600 mm) = 0 %
 Cailloux (75-250 mm) = 0 %
 Graviers (2-75 mm) = 0 %



Commentaires sur la parcelle :
 Aucun commentaire

Structure végétale observée dans la parcelle CL 217

Strate	Nom latin	Nom français	Type hydrique	Rareté	Recouv.
Arborée	<i>Picea mariana</i>	Épinette noire	FACH		3 %
<i>Total Arbo (> 6 m)</i>					5 %
Arbustive	<i>Picea mariana</i>	Épinette noire	FACH		40 %
Arbustive	<i>Rhododendron groenlandi...</i>	Thé du Labrador	OBL		30 %
<i>Total Arbu (< 6 m)</i>					60 %
Herbacée	<i>Carex magellanica subsp...</i>	n.d.			20 %
Herbacée	<i>Carex rariflora var. ra...</i>	n.d.			40 %
Herbacée	<i>Eriophorum vaginatum ss...</i>	Linaigrette à large gaine	OBL		10 %
<i>Total Herbacées</i>					70 %
Muscinale	<i>Sphagnum sp.</i>	Sphaigne	FACH		90 %
<i>Total Muscinal</i>					90 %

Total des recouvrements par strate et préférence hydrique pour la parcelle CL 217

Strate	Type hydrique	Recouvrement
--------	---------------	--------------

Arborée	FACH	3%
Arbustive	FACH	40%
Arbustive	OBL	30%
Herbacée	n.d.	60%
Herbacée	OBL	10%
Muscinale	FACH	90%

Légende :

Statut hydrique : Obligée de milieu humide (OBL), facultative de milieu humide (FACH), terrestre (T).

Rang de priorité subnational : Sévèrement en péril dans la province (S1), en péril dans la province (S2), vulnérable (S3), largement réparti, abondant et apparemment hors de danger dans la province, mais il demeure des causes d'inquiétude pour le long terme (S4), large répartition, abondant et stabilité démontrées dans la province (S5).

Données de parcelle (polygone 34)

Cette parcelle ressemble beaucoup à la parcelle CL 217 (ID unique : 797 Claudie Landry 29-06-2014 21:07:23). Veuillez vous référer à cette parcelle pour les données.



Commentaires sur la parcelle :
Aucun commentaire

Données de parcelle (polygone 34)

Données de la parcelle CL 260

ID Unique : 798 Claudie landry 29-06-2014 21:48:40
 Date(s) d'inventaire : 29-06-2014
 Inventaire par : Claudie Landry et Julie Lapalme

Données générales du couvert végétal

Hauteur maximale : m
 Diamètre maximal : cm

Données de la station et des sols

Hauteur d'eau : 0 cm
 Inclinaison de la pente : 0-3% (nulle)
 Exposition de la pente : n.a.
 Situation topographique : Dépression (cuvette)
 Drainage : Très mauvais (6)
 Texture du sol :
 Strate supérieure = Sphaigne (non décomposée)
 Profondeur = 10 cm
 Strate inférieure = Matière organique décomposée
 Profondeur = 80 cm
 Profondeur d'eau dans le sol : 1 cm
 Pierrosité :
 Affleurements = 0 %
 Blocs (>600 mm) = 0 %
 Pierres (250-600 mm) = 0 %
 Cailloux (75-250 mm) = 0 %
 Graviers (2-75 mm) = 0 %



Commentaires sur la parcelle :
 Aucun commentaire

Structure végétale observée dans la parcelle CL 260

Strate	Nom latin	Nom français	Type hydrique	Rareté	Recouv.
Arbustive	<i>Picea mariana</i>	Épinette noire	FACH		10 %
Arbustive	<i>Chamaedaphne calyculata</i>	Cassandre caliculé	OBL		25 %
Arbustive	<i>Kalmia polifolia</i>	Kalmia à feuilles d'andromè	OBL		15 %
<i>Total Arbu (< 6 m)</i>					40 %
Herbacée	<i>Carex rariflora var. ra...</i>	n.d.			30 %
Herbacée	<i>Eriophorum vaginatum ss...</i>	Linaigrette à large gaine	OBL		30 %
<i>Total Herbacées</i>					50 %
<i>Total Muscinal</i>					100 %

Total des recouvrements par strate et préférence hydrique pour la parcelle CL 260

Strate	Type hydrique	Recouvrement
Arbustive	FACH	10%
Arbustive	OBL	40%
Herbacée	n.d.	30%

Herbacée

OBL

30%

Légende :

Statut hydrique : Obligée de milieu humide (OBL), facultative de milieu humide (FACH), terrestre (T).

Rang de priorité subnational : Sévèrement en péril dans la province (S1), en péril dans la province (S2), vulnérable (S3), largement réparti, abondant et apparemment hors de danger dans la province, mais il demeure des causes d'inquiétude pour le long terme (S4), large répartition, abondant et stabilité démontrées dans la province (S5).

Données de parcelle (polygone 34)

Données de la parcelle MNM 1530

ID Unique : 792 michel marleau 29-06-2014 19:36:13
 Date(s) d'inventaire : 29-06-2014
 Inventaire par : Michel Marleau

Données générales du couvert végétal

Hauteur maximale : 10 m
 Hauteur moyenne : 10 m
 Diamètre maximal : 5 cm
 Diamètre moyen : 5 cm

Données de la station et des sols

Hauteur d'eau : 0 cm
 Inclinaison de la pente : 0-3% (nulle)
 Exposition de la pente : n.a.
 Situation topographique : Terrain plat
 Drainage : Très mauvais (6)
 Texture du sol :
 Strate supérieure = Sphaigne (non décomposée)
 Profondeur = 30 cm
 Profondeur d'eau dans le sol : 10 cm
 Pierrosité :
 Affleurements = 0 %
 Blocs (>600 mm) = 0 %
 Pierres (250-600 mm) = 0 %
 Cailloux (75-250 mm) = 0 %
 Graviers (2-75 mm) = 0 %



Commentaires sur la parcelle :
 Aucun commentaire

Structure végétale observée dans la parcelle MNM 1530

Strate	Nom latin	Nom français	Type hydrique	Rareté	Recouv.
Arborée	<i>Picea mariana</i>	Épinette noire	FACH		1 %
<i>Total Arbo (> 6 m)</i>					1 %
Arbustive	<i>Picea mariana</i>	Épinette noire	FACH		15 %
Arbustive	<i>Larix laricina</i>	Mélèze laricin	FACH		5 %
Arbustive	<i>Chamaedaphne calyculata</i>	Cassandre caliculé	OBL		10 %
Arbustive	<i>Vaccinium myrtilloides</i>	Bleuet fausse-myrtille	T		5 %
<i>Total Arbu (< 6 m)</i>					30 %
Herbacée	<i>Carex magellanica</i> subsp...	n.d.			5 %
Herbacée	<i>Maianthemum trifolium</i>	Smilacine trifoliée	OBL		70 %
<i>Total Herbacées</i>					70 %
<i>Total Muscinal</i>					95 %
<i>Total Eau</i>					5 %

Total des recouvrements par strate et préférence hydrique pour la parcelle MNM 1530

Strate	Type hydrique	Recouvrement
--------	---------------	--------------

Arborée	FACH	1%
Arbustive	FACH	20%
Arbustive	OBL	10%
Arbustive	T	5%
Herbacée	n.d.	5%
Herbacée	OBL	70%

Légende :

Statut hydrique : Obligée de milieu humide (OBL), facultative de milieu humide (FACH), terrestre (T).

Rang de priorité subnational : Sévèrement en péril dans la province (S1), en péril dans la province (S2), vulnérable (S3), largement réparti, abondant et apparemment hors de danger dans la province, mais il demeure des causes d'inquiétude pour le long terme (S4), large répartition, abondant et stabilité démontrées dans la province (S5).

Données de parcelle (polygone 34)

Données de la parcelle MNM 1532

ID Unique : 793 michel marleau 29-06-2014 20:11:28
 Date(s) d'inventaire : 29-06-2014
 Inventaire par : Michel Marleau

Données générales du couvert végétal

Hauteur maximale : 4 m
 Hauteur moyenne : 1,5 m
 Diamètre maximal : 3 cm
 Diamètre moyen : 1 cm

Données de la station et des sols

Hauteur d'eau : 0 cm
 Inclinaison de la pente : 0-3% (nulle)
 Exposition de la pente : n.a.
 Situation topographique : Terrain plat
 Drainage : Très mauvais (6)
 Texture du sol :
 Strate supérieure = Sphaigne (non décomposée)
 Profondeur = 30 cm cm
 Pierrosité :
 Affleurements = 0 %
 Blocs (>600 mm) = 0 %
 Pierres (250-600 mm) = 0 %
 Cailloux (75-250 mm) = 0 %
 Graviers (2-75 mm) = 0 %



Commentaires sur la parcelle :
 Aucun commentaire

Structure végétale observée dans la parcelle MNM 1532

Strate	Nom latin	Nom français	Type hydrique	Rareté	Recouv.
Arbustive	<i>Andromeda polifolia</i> var...	n.d.			5 %
Arbustive	<i>Picea mariana</i>	Épinette noire	FACH		30 %
Arbustive	<i>Larix laricina</i>	Mélèze laricin	FACH		15 %
Arbustive	<i>Rhododendron groenlandi...</i>	Thé du Labrador	OBL		10 %
Arbustive	<i>Chamaedaphne calyculata</i>	Cassandre caliculé	OBL		30 %
Total Arbu (< 6 m)					40 %
Herbacée	<i>Carex magellanica</i> subsp...	n.d.			10 %
Herbacée	<i>Carex intumescens</i>	Carex gonflé	FACH		80 %
Total Herbacées					80 %
Total Muscinal					95 %

Total des recouvrements par strate et préférence hydrique pour la parcelle MNM 1532

Strate	Type hydrique	Recouvrement
Arbustive	n.d.	5%
Arbustive	FACH	45%

Arbustive	OBL	40%
Herbacée	n.d.	10%
Herbacée	FACH	80%

Légende :

Statut hydrique : Obligée de milieu humide (OBL), facultative de milieu humide (FACH), terrestre (T).

Rang de priorité subnational : Sévèrement en péril dans la province (S1), en péril dans la province (S2), vulnérable (S3), largement réparti, abondant et apparemment hors de danger dans la province, mais il demeure des causes d'inquiétude pour le long terme (S4), large répartition, abondant et stabilité démontrées dans la province (S5).

Données de parcelle (polygone 34)

Données de la parcelle MNM 1533

ID Unique : 794 michel marleau 29-06-2014 21:21:07
 Date(s) d'inventaire : 29-06-2014
 Inventaire par : Michel Marleau

Données générales du couvert végétal

Hauteur maximale : 6 m
 Hauteur moyenne : 2 m
 Diamètre maximal : 6 cm
 Diamètre moyen : 3 cm

Données de la station et des sols

Hauteur d'eau : 0 cm
 Inclinaison de la pente : 0-3% (nulle)
 Exposition de la pente : n.a.
 Situation topographique : Terrain plat
 Drainage : Mauvais (5)
 Texture du sol :
 Strate supérieure = Sphaigne (non décomposée)
 Profondeur = >30 cm cm
 Profondeur d'eau dans le sol : 5 cm
 Pierrosité :
 Affleurements = 0 %
 Blocs (>600 mm) = 0 %
 Pierres (250-600 mm) = 0 %
 Cailloux (75-250 mm) = 0 %
 Graviers (2-75 mm) = 0 %



Commentaires sur la parcelle :
 Aucun commentaire

Structure végétale observée dans la parcelle MNM 1533

Strate	Nom latin	Nom français	Type hydrique	Rareté	Recouv.
Arbustive	<i>Andromeda polifolia</i> var...	n.d.			5 %
Arbustive	<i>Picea mariana</i>	Épinette noire	FACH		30 %
Arbustive	<i>Rhododendron groenlandi...</i>	Thé du Labrador	OBL		50 %
Arbustive	<i>Vaccinium myrtilloides</i>	Bleuet fausse-myrtille	T		50 %
Arbustive	<i>Lonicera villosa</i>	Chèvrefeuille velu	T		5 %
Herbacée	<i>Eriophorum vaginatum</i> ss...	Linaigrette à large gaine	OBL		30 %
<i>Total Muscinal</i>					95 %

Total des recouvrements par strate et préférence hydrique pour la parcelle MNM 1533

Strate	Type hydrique	Recouvrement
Arbustive	n.d.	5%
Arbustive	FACH	30%
Arbustive	OBL	50%
Arbustive	T	55%

Herbacée

OBL

30%

Légende :

Statut hydrique : Obligée de milieu humide (OBL), facultative de milieu humide (FACH), terrestre (T).

Rang de priorité subnational : Sévèrement en péril dans la province (S1), en péril dans la province (S2), vulnérable (S3), largement réparti, abondant et apparemment hors de danger dans la province, mais il demeure des causes d'inquiétude pour le long terme (S4), large répartition, abondant et stabilité démontrées dans la province (S5).

Données de parcelle (polygone 34)

Données de la parcelle MNM 1535

ID Unique : 795 michel marleau 01-07-2014 16:10:38
 Date(s) d'inventaire : 01-07-2014
 Inventaire par :

Données générales du couvert végétal

Hauteur maximale : 5 m
 Hauteur moyenne : 1,5 m
 Diamètre maximal : 3 cm
 Diamètre moyen : 1 cm

Données de la station et des sols

Hauteur d'eau : 0 cm
 Inclinaison de la pente : 0-3% (nulle)
 Exposition de la pente : n.a.
 Situation topographique : Terrain plat
 Drainage : Très mauvais (6)
 Texture du sol :
 Strate supérieure = Sphaigne (non décomposée)
 Profondeur = 30 cm
 Profondeur d'eau dans le sol : 15 cm
 Pierrosité :
 Affleurements = 0 %
 Blocs (>600 mm) = 0 %
 Pierres (250-600 mm) = 0 %
 Cailloux (75-250 mm) = 0 %
 Graviers (2-75 mm) = 0 %



Commentaires sur la parcelle :
 Aucun commentaire

Structure végétale observée dans la parcelle MNM 1535

Strate	Nom latin	Nom français	Type hydrique	Rareté	Recouv.
Arbustive	<i>Andromeda polifolia</i> var...	n.d.			5 %
Arbustive	<i>Picea mariana</i>	Épinette noire	FACH		30 %
Arbustive	<i>Larix laricina</i>	Mélèze laricin	FACH		5 %
Arbustive	<i>Chamaedaphne calyculata</i>	Cassandre caliculé	OBL		40 %
Arbustive	<i>Kalmia polifolia</i>	Kalmia à feuilles d'andromè	OBL		5 %
Arbustive	<i>Vaccinium myrtilloides</i>	Bleuet fausse-myrtille	T		5 %
Total Arbu (< 6 m)					90 %
Herbacée	<i>Maianthemum trifolium</i>	Smilacine trifoliée	OBL		5 %
Herbacée	<i>Carex rostrata</i>	Carex rostré	OBL		80 %
Total Herbacées					85 %
Total Muscinal					80 %
Total Sol/roche					0 %
Total Eau					0 %

Total des recouvrements par strate et préférence hydrique pour la parcelle MNM 1535

Strate	Type hydrique	Recouvrement
Arbustive	n.d.	5%
Arbustive	FACH	35%
Arbustive	OBL	45%
Arbustive	T	5%
Herbacée	OBL	85%

Légende :

Statut hydrique : Obligée de milieu humide (OBL), facultative de milieu humide (FACH), terrestre (T).

Rang de priorité subnational : Sévèrement en péril dans la province (S1), en péril dans la province (S2), vulnérable (S3), largement réparti, abondant et apparemment hors de danger dans la province, mais il demeure des causes d'inquiétude pour le long terme (S4), large répartition, abondant et stabilité démontrées dans la province (S5).

Données de parcelle (polygone 34)

Données de la parcelle MSTG 029

ID Unique : 792 mathieu st-germain 29-06-2014 12:43:10
 Date(s) d'inventaire : 29-06-2014
 Inventaire par : mstg lr

Données générales du couvert végétal

Hauteur maximale : 7 m
 Hauteur moyenne : 7 m
 Diamètre maximal : 10 cm
 Diamètre moyen : 10 cm

Données de la station et des sols

Hauteur d'eau : cm
 Inclinaison de la pente : 0-3% (nulle)
 Situation topographique : Terrain plat
 Drainage : Mauvais (5)
 Texture du sol :
 Strate supérieure = Sphaigne décomposée
 Profondeur = 30 cm
 Strate inférieure = Sphaigne décomposée
 Profondeur = 20 cm
 Pierrosité :
 Affleurements = 0 %
 Blocs (>600 mm) = 0 %
 Pierres (250-600 mm) = 0 %
 Cailloux (75-250 mm) = 0 %
 Graviers (2-75 mm) = 0 %



Commentaires sur la parcelle :
 Aucun commentaire

Structure végétale observée dans la parcelle MSTG 029

Strate	Nom latin	Nom français	Type hydrique	Rareté	Recouv.
Arborée	<i>Picea mariana</i>	Épinette noire	FACH		2 %
<i>Total Arbo (> 6 m)</i>					2 %
Arbustive	<i>Larix laricina</i>	Mélèze laricin	FACH		5 %
Arbustive	<i>Picea mariana</i>	Épinette noire	FACH		50 %
Arbustive	<i>Rhododendron groenlandi...</i>	Thé du Labrador	OBL		45 %
Arbustive	<i>Chamaedaphne calyculata</i>	Cassandre caliculé	OBL		30 %
Arbustive	<i>Vaccinium oxycoccos</i>	Canneberge commune	OBL		100 %
Arbustive	<i>Vaccinium myrtilloides</i>	Bleuet fausse-myrtille	T		10 %
<i>Total Arbu (< 6 m)</i>					80 %
Herbacée	<i>Graminea sp.</i>	Graminée sp.	T		30 %
<i>Total Herbacées</i>					30 %
<i>Total Muscinal</i>					100 %

Total des recouvrements par strate et préférence hydrique pour la parcelle MSTG 029

Strate	Type hydrique	Recouvrement
--------	---------------	--------------

Arborée	FACH	2%
Arbustive	FACH	55%
Arbustive	OBL	175%
Arbustive	T	10%
Herbacée	T	30%

Légende :

Statut hydrique : Obligée de milieu humide (OBL), facultative de milieu humide (FACH), terrestre (T).

Rang de priorité subnational : Sévèrement en péril dans la province (S1), en péril dans la province (S2), vulnérable (S3), largement réparti, abondant et apparemment hors de danger dans la province, mais il demeure des causes d'inquiétude pour le long terme (S4), large répartition, abondant et stabilité démontrées dans la province (S5).

Données de parcelle (polygone 34)

Cette parcelle ressemble beaucoup à la parcelle MSTG 003 (ID unique : 799 mathieu st-germain 01-07-2014 16:05:13).
Veuillez vous référer à cette parcelle pour les données.



Commentaires sur la parcelle :

Aucun commentaire

Données de parcelle (polygone 34)

Cette parcelle ressemble beaucoup à la parcelle MSTG 030 (ID unique : 1012 Claudie Landry 24-09-2014 16:10:33).
Veuillez vous référer à cette parcelle pour les données.



Commentaires sur la parcelle :

Aucun commentaire

Valeur écologique calculée pour le polygone 34

Catégorie	Critère	Valeur	Valeur relative
Maturité	Maturité	9 / 9	
Rareté	Rareté au niveau régional	0 / 10	
Qualité de l'habitat	Mosaïque d'habitats	3 / 4	
	Éléments d'habitats	1,7 / 6	
Intégrité	Espèces d'intérêt	0 / 3	
	Perturbations anthropiques	4 / 4	
	Espèces envahissantes	4 / 4	
	Fragmentation	5 / 5	
	Bordure non naturelle	2 / 2	
Rôles fonctionnels	Superficie du massif naturel	2 / 2	
	Intégrité du milieu adjacent	3 / 3	
	Bande riveraine et zone tampon	0 / 4	
	Capacité de rétention	3 / 3	
Connectivité hydrique	Capacité de filtration	2,4 / 3	
	Lien hydrologique de surface	0 / 10	
Total des critères =		39,1 / 72	54%
Méta-critère	Espèces rares	0 / 50	
	Unicité	0 / 50	
Total des méta-critères (bonus) =			0%
VALEUR ÉCOLOGIQUE TOTALE =			54%
Classification de la valeur relative :		Faible : <35	
		Moyenne : 35-60	
		Élevée : 61-88	
		Très élevée : >85	

DONNÉES DU POLYGONE 35

ID Unique : 1364 JPR 27-06-2014 14:16:35
 Date(s) d'inventaire : 2014-06-30
 Inventaire par : Michel Marleau et Marilyn Sigouin
 Type structurel : Arbustaie moyenne, Arbustaie basse
 Superficie du polygone : 628678 m²
 Superficie du complexe humide : 1866,02 ha
 Rareté au niveau régional : Commun
 Unicité : S4 ou S5
 Stade évolutif : Faciès / de stabilité
 Maturité : Mature
 Nombre de type d'habitats voisins différents : 3
 Intégrité de la bordure : 0 %
 Fragmentation interne : 0 %
 Composition du milieu adjacent :
 Agricole = 0 % Développé = 0 % Naturel = 100 %
 Superficie du massif naturel : 10000 ha
 Lien hydrologique ? Oui
 Type de lien : indirect
 Type de débit: régulier
 Type de lit: naturel
 Position dans le réseau hydrique : Ce milieu humide est en aval et en amont
 d'un cours d'eau
 Submersibilité par un cours d'eau :
 Polygone dans le littoral : Non
 Zone tampon d'un groupement d'intérêt : Non
 Le polygone forme la bande riveraine d'un cours d'eau / plan d'eau : Oui
 Perturbations anthropiques
 Type = Sentiers de véhicules motorisés
 Intensité = Perturbation menaçant peu l'intégrité
 Perturbations naturelles
 Type = Aucune
 Intensité = Nulle
 Commentaires généraux : Aucun

Validation de la présence d'un milieu humide

Présence ...
 ...d'une prédominance de végétation de MH : Oui
 ...de mouchetures dans le sol : Non
 ...de collets racinaires dégarnis : Non
 ...de zones délavées : Non
 ...de sol sans végétation : Non
 ...d'amoncellements de branches : Non
 ...de démarcations sur les troncs : Non
 ...Recouvrement d'eau : 0 %
 ...Hauteur d'eau : 0 cm
 ...Proportion de MH dans le polygone : 100 %

Type structurel



Habitats observés dans le polygone

Sphaigne & mousse
 Butons & cuvettes
 Strate arbustive
 Arbustes à fruits
 Clairières & trouées
 Chicots
 Végétation aquatique

Espèces végétales non rares observées dans le polygone 35

Nom latin	Nom français	Type hydrique	Abondance
<i>Picea mariana</i>	Épinette noire	FACH	4
<i>Iris versicolor</i>	Iris versicolore	OBL	3
<i>Kalmia angustifolia</i>	Kalmia à feuilles étroites	T	3
<i>Larix laricina</i>	Mélèze laricin	FACH	3
<i>Andromeda polifolia</i> var. <i>latifolia</i>	-		2
<i>Carex magellanica</i> ssp. <i>irrigua</i>	-		2
<i>Chamaedaphne calyculata</i>	Cassandre caliculé	OBL	2
<i>Gaultheria hispidula</i>	Petit thé	T	2
<i>Maianthemum trifolium</i>	Smilacine trifoliée	OBL	2
<i>Vaccinium oxycoccos</i>	Canneberge commune	OBL	2

Nombre d'espèces T = 2

Nombre d'espèces FACH = 2
Nombre d'espèces OBL = 4
Nombre d'espèces indéterminées = 2

Légende :

Statut hydrique : Obligée de milieu humide (OBL), facultative de milieu humide (FACH), terrestre (T).

Abondance : 1 = une ou deux occurrences avec un ou quelques individus seulement, 2 = quelques occurrences avec plusieurs tiges ou individus, 3 = plusieurs occurrences comportant de nombreux individus, 4 = espèce dominante très présente dans le polygone.

Espèces végétales à statut précaire observées dans le polygone 35

Occurrence	Nom latin	Nom français	Rareté	Taille	Abondance
------------	-----------	--------------	--------	--------	-----------

Aucune espèce végétale rare n'a été observée pour ce polygone.

Espèces végétales exotiques envahissantes observées dans le polygone 35

Occurrence	Nom latin	Nom français	Degré d'envahissement	Taille	Abondance
------------	-----------	--------------	-----------------------	--------	-----------

Il n'existe aucune espèce exotique envahissante pour ce polygone.

Espèces animales observées dans le polygone 35

Occurrence	Nom latin	Nom français	Rareté	Type d'observation	Son habitat?
------------	-----------	--------------	--------	--------------------	--------------

Aucune espèce animale n'a été observée dans ce polygone.

Données de parcelle (polygone 35)

Données de la parcelle MNM 1566

ID Unique : 827 michel marleau 04-07-2014 16:10:23
 Date(s) d'inventaire : 04-07-2014
 Inventaire par : Michel Marleau et Marilyn Sigouin

Données générales du couvert végétal

Hauteur maximale : 6 m
 Hauteur moyenne : 2 m
 Diamètre maximal : 5 cm
 Diamètre moyen : 3 cm

Données de la station et des sols

Hauteur d'eau : 0 cm
 Inclinaison de la pente : 0-3% (nulle)
 Exposition de la pente : n.a.
 Situation topographique : Terrain plat
 Drainage : Mauvais (5)
 Texture du sol :
 Strate supérieure = Sphaigne (non décomposée)
 Profondeur = 30 cm
 Pierrosité :
 Affleurements = 0 %
 Blocs (>600 mm) = 0 %
 Pierres (250-600 mm) = 0 %
 Cailloux (75-250 mm) = 0 %
 Graviers (2-75 mm) = 0 %



Commentaires sur la parcelle :
 Aucun commentaire

Structure végétale observée dans la parcelle MNM 1566

Strate	Nom latin	Nom français	Type hydrique	Rareté	Recouv.
Arborée	<i>Picea mariana</i>	Épinette noire	FACH		2 %
<i>Total Arbo (> 6 m)</i>					2 %
Arbustive	<i>Andromeda polifolia var...</i>	n.d.			5 %
Arbustive	<i>Picea mariana</i>	Épinette noire	FACH		30 %
Arbustive	<i>Larix laricina</i>	Mélèze laricin	FACH		20 %
Arbustive	<i>Chamaedaphne calyculata</i>	Cassandre caliculé	OBL		15 %
Arbustive	<i>Kalmia angustifolia</i>	Kalmia à feuilles étroites	T		30 %
<i>Total Arbu (< 6 m)</i>					85 %
Herbacée	<i>Maianthemum trifolium</i>	Smilacine trifoliée	OBL		50 %
Herbacée	<i>Iris versicolor</i>	Iris versicolore	OBL		30 %
Herbacée	<i>Vaccinium oxycoccos</i>	Canneberge commune	OBL		5 %
Herbacée	<i>Gaultheria hispidula</i>	Petit thé	T		5 %
<i>Total Herbacées</i>					80 %
<i>Total Muscinal</i>					95 %
<i>Total Sol/roche</i>					0 %
<i>Total Eau</i>					0 %

Total des recouvrements par strate et préférence hydrique pour la parcelle MNM 1566

Strate	Type hydrique	Recouvrement
Arborée	FACH	2%
Arbustive	n.d.	5%
Arbustive	FACH	50%
Arbustive	OBL	15%
Arbustive	T	30%
Herbacée	OBL	85%
Herbacée	T	5%

Légende :

Statut hydrique : Obligée de milieu humide (OBL), facultative de milieu humide (FACH), terrestre (T).

Rang de priorité subnational : Sévèrement en péril dans la province (S1), en péril dans la province (S2), vulnérable (S3), largement réparti, abondant et apparemment hors de danger dans la province, mais il demeure des causes d'inquiétude pour le long terme (S4), large répartition, abondant et stabilité démontrées dans la province (S5).

Données de parcelle (polygone 35)

Cette parcelle ressemble beaucoup à la parcelle MNM 1566
(ID unique : 827 michel marleau 04-07-2014 16:10:23).
Veuillez vous référer à cette parcelle pour les données.



Commentaires sur la parcelle :
Aucun commentaire

Valeur écologique calculée pour le polygone 35

Catégorie	Critère	Valeur	Valeur relative
Maturité	Maturité	9 / 9	
Rareté	Rareté au niveau régional	0 / 10	
Qualité de l'habitat	Mosaïque d'habitats	3 / 4	
	Éléments d'habitats	1 / 6	
Intégrité	Espèces d'intérêt	0 / 3	
	Perturbations anthropiques	2,7 / 4	
	Espèces envahissantes	4 / 4	
	Fragmentation	5 / 5	
	Bordure non naturelle	2 / 2	
Rôles fonctionnels	Superficie du massif naturel	2 / 2	
	Intégrité du milieu adjacent	3 / 3	
	Bande riveraine et zone tampon	2 / 4	
	Capacité de rétention	3 / 3	
Connectivité hydrique	Capacité de filtration	2,7 / 3	
	Lien hydrologique de surface	8 / 10	
Total des critères =		47,4 / 72	66%
Méta-critère	Espèces rares	0 / 50	
	Unicité	0 / 50	
Total des méta-critères (bonus) =			0%
VALEUR ÉCOLOGIQUE TOTALE =			66%
Classification de la valeur relative :		Faible : <35	
		Moyenne : 35-60	
		Élevée : 61-88	
		Très élevée : >85	

DONNÉES DU POLYGONE 40

ID Unique : 1369 JPR 27-06-2014 14:16:35
 Date(s) d'inventaire : 2014-06-30
 Inventaire par : mstg lr
 Type structurel : Arbustaie haute, Arbustaie basse
 Superficie du polygone : 8961 m²
 Superficie du complexe humide : 1866,02 ha
 Rareté au niveau régional : Commun
 Unicité : S4 ou S5
 Stade évolutif : Faciès / de stabilité
 Maturité : Mature
 Nombre de type d'habitats voisins différents : 1
 Intégrité de la bordure : 0 %
 Fragmentation interne : 0 %
 Composition du milieu adjacent :
 Agricole = 0 % Développé = 0 % Naturel = 100 %
 Superficie du massif naturel : 10000 ha
 Lien hydrologique ? non
 Submersibilité par un cours d'eau :
 Polygone dans le littoral : Non
 Zone tampon d'un groupement d'intérêt : Non
 Le polygone forme la bande riveraine d'un cours d'eau / plan d'eau : Non
 Perturbations anthropiques
 Type = Sentiers de marche
 Intensité = Perturbation menaçant peu l'intégrité
 Perturbations naturelles
 Type = Aucune
 Intensité = Nulle
 Commentaires généraux : Aucun

Validation de la présence d'un milieu humide

Présence ...

...d'une prédominance de végétation de MH : Oui
 ...de mouchetures dans le sol : Non
 ...de collets racinaires dégarnis : Non
 ...de zones délavées : Non
 ...de sol sans végétation : Non
 ...d'amoncellements de branches : Non
 ...de démarcations sur les troncs : Non
 ...Recouvrement d'eau : 0 %
 ...Hauteur d'eau : cm
 ...Proportion de MH dans le polygone : 0 %

Type structurel



Habitats observés dans le polygone

Boisé aéré
 Chicots
 Sphaigne & mousse
 Strate arbustive
 Troncs & souches

Espèces végétales non rares observées dans le polygone 40

Nom latin	Nom français	Type hydrique	Abondance
<i>Graminea sp.</i>	Graminée sp.	T	4
<i>Maianthemum trifolium</i>	Smilacine trifoliée	OBL	4
<i>Picea mariana</i>	Épinette noire	FACH	4
<i>Rhododendron groenlandicum</i>	Thé du Labrador	OBL	4
<i>Sphagnum sp.</i>	Sphaigne	FACH	4
<i>Chamaedaphne calyculata</i>	Cassandre caliculé	OBL	3
<i>Vaccinium myrtilloides</i>	Bleuet fausse-myrtille	T	3
<i>Andromeda polifolia var. latifolia</i>	-		2
<i>Larix laricina</i>	Mélèze laricin	FACH	2

Nombre d'espèces T = 2

Nombre d'espèces FACH = 3

Nombre d'espèces OBL = 3

Nombre d'espèces indéterminées = 1

Légende :

Statut hydrique : Obligée de milieu humide (OBL), facultative de milieu humide (FACH), terrestre (T).

Abondance : 1 = une ou deux occurrences avec un ou quelques individus seulement, 2 = quelques occurrences avec plusieurs talles ou individus, 3 = plusieurs occurrences comportant de nombreux individus, 4 = espèce dominante très présente dans le polygone.

Espèces végétales à statut précaire observées dans le polygone 40

Occurrence	Nom latin	Nom français	Rareté	Taille	Abondance
------------	-----------	--------------	--------	--------	-----------

Aucune espèce végétale rare n'a été observée pour ce polygone.

Espèces végétales exotiques envahissantes observées dans le polygone 40

Occurrence	Nom latin	Nom français	Degré d'envahissement	Taille	Abondance
------------	-----------	--------------	-----------------------	--------	-----------

Il n'existe aucune espèce exotique envahissante pour ce polygone.

Espèces animales observées dans le polygone 40

Occurrence	Nom latin	Nom français	Rareté	Type d'observation	Son habitat?
------------	-----------	--------------	--------	--------------------	--------------

Aucune espèce animale n'a été observée dans ce polygone.

Données de parcelle (polygone 40)

Données de la parcelle MSTG 039

ID Unique : 795 mathieu st-germain 30-06-2014 10:08:53
 Date(s) d'inventaire : 30-06-2014
 Inventaire par : mstg lr

Données générales du couvert végétal

Hauteur maximale : 8 m
 Hauteur moyenne : 6 m
 Diamètre maximal : 10 cm
 Diamètre moyen : 10 cm

Données de la station et des sols

Hauteur d'eau : cm
 Inclinaison de la pente : 0-3% (nulle)
 Situation topographique : Terrain plat
 Drainage : Mauvais (5)
 Texture du sol :
 Strate supérieure = Sphaigne décomposée
 Profondeur = 10 cm
 Strate inférieure = Matière organique décomposée
 Profondeur = 100 cm
 Pierrosité :
 Affleurements = 0 %
 Blocs (>600 mm) = 0 %
 Pierres (250-600 mm) = 0 %
 Cailloux (75-250 mm) = 0 %
 Graviers (2-75 mm) = 0 %



Commentaires sur la parcelle :
 Aucun commentaire

Structure végétale observée dans la parcelle MSTG 039

Strate	Nom latin	Nom français	Type hydrique	Rareté	Recouv.
Arbustive	<i>Andromeda polifolia</i> var...	n.d.			5 %
Arbustive	<i>Picea mariana</i>	Épinette noire	FACH		30 %
Arbustive	<i>Rhododendron groenlandi...</i>	Thé du Labrador	OBL		50 %
Arbustive	<i>Chamaedaphne calyculata</i>	Cassandre calculé	OBL		15 %
Arbustive	<i>Vaccinium myrtilloides</i>	Bleuet fausse-myrtille	T		30 %
Total Arbu (< 6 m)					80 %
Herbacée	<i>Maianthemum trifolium</i>	Smilacine trifoliée	OBL		5 %
Herbacée	<i>Graminea</i> sp.	Graminée sp.	T		5 %
Total Herbacées					10 %
Total Muscinal					100 %

Total des recouvrements par strate et préférence hydrique pour la parcelle MSTG 039

Strate	Type hydrique	Recouvrement
Arbustive	n.d.	5%

Arbustive	FACH	30%
Arbustive	OBL	65%
Arbustive	T	30%
Herbacée	OBL	5%
Herbacée	T	5%

Légende :

Statut hydrique : Obligée de milieu humide (OBL), facultative de milieu humide (FACH), terrestre (T).

Rang de priorité subnational : Sévèrement en péril dans la province (S1), en péril dans la province (S2), vulnérable (S3), largement réparti, abondant et apparemment hors de danger dans la province, mais il demeure des causes d'inquiétude pour le long terme (S4), large répartition, abondant et stabilité démontrées dans la province (S5).

Valeur écologique calculée pour le polygone 40

Catégorie	Critère	Valeur	Valeur relative
Maturité	Maturité	9 / 9	
Rareté	Rareté au niveau régional	0 / 10	
Qualité de l'habitat	Mosaïque d'habitats	1 / 4	
	Éléments d'habitats	,7 / 6	
Intégrité	Espèces d'intérêt	0 / 3	
	Perturbations anthropiques	2,7 / 4	
	Espèces envahissantes	4 / 4	
	Fragmentation	5 / 5	
	Bordure non naturelle	2 / 2	
Rôles fonctionnels	Superficie du massif naturel	2 / 2	
	Intégrité du milieu adjacent	3 / 3	
	Bande riveraine et zone tampon	0 / 4	
	Capacité de rétention	3 / 3	
Connectivité hydrique	Capacité de filtration	2 / 3	
	Lien hydrologique de surface	0 / 10	
Total des critères =		34,3 / 72	48%
Méta-critère	Espèces rares	0 / 50	
	Unicité	0 / 50	
Total des méta-critères (bonus) =			0%
VALEUR ÉCOLOGIQUE TOTALE =			48%

Classification de la valeur relative :

Faible : <35

Moyenne : 35-60

Élevée : 61-88

Très élevée : >85

DONNÉES DU POLYGONE 44

ID Unique : 1372 JPR 27-06-2014 14:16:35
 Date(s) d'inventaire : 2014-06-28
 Inventaire par : mstg
 Type structurel : Arbustaie haute, Muscinaie basse
 Superficie du polygone : 41714 m²
 Superficie du complexe humide : 1866,02 ha
 Rareté au niveau régional : Commun
 Unicité : S4 ou S5
 Stade évolutif : Faciès / de stabilité
 Maturité : Mature
 Nombre de type d'habitats voisins différents : 2
 Intégrité de la bordure : 0 %
 Fragmentation interne : 0 %
 Composition du milieu adjacent :
 Agricole = 0 % Développé = 0 % Naturel = 100 %
 Superficie du massif naturel : 10000 ha
 Lien hydrologique ? non
 Submersibilité par un cours d'eau : Jamais inondé
 Polygone dans le littoral : Non
 Zone tampon d'un groupement d'intérêt : Non
 Le polygone forme la bande riveraine d'un cours d'eau / plan d'eau : Non
 Perturbations anthropiques
 Type = Coupe partielle, sentier
 Intensité = Perturbation menaçant peu l'intégrité
 Perturbations naturelles
 Type =
 Intensité =
 Commentaires généraux : Aucun

Validation de la présence d'un milieu humide

Présence ...

...d'une prédominance de végétation de MH : Oui
 ...de mouchetures dans le sol : Non
 ...de collets racinaires dégarnis : Non
 ...de zones délavées : Non
 ...de sol sans végétation : Non
 ...d'amoncellements de branches : Non
 ...de démarcations sur les troncs : Non
 ...Recouvrement d'eau : 0 %
 ...Hauteur d'eau : cm
 ...Proportion de MH dans le polygone : 100 %

Type structurel



Habitats observés dans le polygone

Sphaigne & mousse
 Boisé aéré
 Végétation aquatique
 Arbustes à fruits

Espèces végétales non rares observées dans le polygone 44

Nom latin	Nom français	Type hydrique	Abondance
<i>Chamaedaphne calyculata</i>	Cassandre caliculé	OBL	4
<i>Larix laricina</i>	Mélèze laricin	FACH	4
<i>Picea mariana</i>	Épinette noire	FACH	4
<i>Graminea sp.</i>	Graminée sp.	T	3
<i>Maianthemum trifolium</i>	Smilacine trifoliée	OBL	3
<i>Rhododendron groenlandicum</i>	Thé du Labrador	OBL	3
<i>Andromeda polifolia var. latifolia</i>	-		2
<i>Aronia melanocarpa</i>	Aronie à fruits noirs	FACH	2
<i>Vaccinium myrtilloides</i>	Bleuet fausse-myrtille	T	2
<i>Betula pumila var. pumila</i>	Bouleau nain	OBL	1

Nombre d'espèces T = 2

Nombre d'espèces FACH = 3

Nombre d'espèces OBL = 4

Nombre d'espèces indéterminées = 1

Légende :

Statut hydrique : Obligée de milieu humide (OBL), facultative de milieu humide (FACH), terrestre (T).

Abondance : 1 = une ou deux occurrences avec un ou quelques individus seulement, 2 = quelques occurrences avec plusieurs tiges ou individus, 3 = plusieurs occurrences comportant de nombreux individus, 4 = espèce dominante très présente dans le polygone.

Espèces végétales à statut précaire observées dans le polygone 44

Occurrence	Nom latin	Nom français	Rareté	Taille	Abondance
------------	-----------	--------------	--------	--------	-----------

Aucune espèce végétale rare n'a été observée pour ce polygone.

Espèces végétales exotiques envahissantes observées dans le polygone 44

Occurrence	Nom latin	Nom français	Degré d'envahissement	Taille	Abondance
------------	-----------	--------------	-----------------------	--------	-----------

Il n'existe aucune espèce exotique envahissante pour ce polygone.

Espèces animales observées dans le polygone 44

Occurrence	Nom latin	Nom français	Rareté	Type d'observation	Son habitat?
------------	-----------	--------------	--------	--------------------	--------------

Aucune espèce animale n'a été observée dans ce polygone.

Données de parcelle (polygone 44)

Données de la parcelle MSTG 003

ID Unique : 799 mathieu st-germain 01-07-2014 16:05:13
 Date(s) d'inventaire : 28-06-2014
 Inventaire par : mstg

Données générales du couvert végétal

Hauteur maximale : 10 m
 Hauteur moyenne : 7 m
 Diamètre maximal : 15 cm
 Diamètre moyen : 10 cm

Données de la station et des sols

Hauteur d'eau : cm
 Inclinaison de la pente : 0-3% (nulle)
 Situation topographique : Terrain plat
 Drainage : Très mauvais (6)
 Texture du sol :
 Strate supérieure = Sphaigne (non décomposée)
 Profondeur = 40 cm
 Pierrosité :
 Affleurements = 0 %
 Blocs (>600 mm) = 0 %
 Pierres (250-600 mm) = 0 %
 Cailloux (75-250 mm) = 0 %
 Graviers (2-75 mm) = 0 %



Commentaires sur la parcelle :
 Aucun commentaire

Structure végétale observée dans la parcelle MSTG 003

Strate	Nom latin	Nom français	Type hydrique	Rareté	Recouv.
Arborée	<i>Picea mariana</i>	Épinette noire	FACH		5 %
<i>Total Arbo (> 6 m)</i>					5 %
Arbustive	<i>Picea mariana</i>	Épinette noire	FACH		30 %
Arbustive	<i>Larix laricina</i>	Mélèze laricin	FACH		30 %
Arbustive	<i>Aronia melanocarpa</i>	Aronie à fruits noirs	FACH		5 %
Arbustive	<i>Chamaedaphne calyculata</i>	Cassandre caliculé	OBL		15 %
<i>Total Arbu (< 6 m)</i>					70 %
Herbacée	<i>Maianthemum trifolium</i>	Smilacine trifoliée	OBL		50 %
Herbacée	<i>Graminea sp.</i>	Graminée sp.	T		5 %
<i>Total Herbacées</i>					60 %
<i>Total Muscinal</i>					100 %

Total des recouvrements par strate et préférence hydrique pour la parcelle MSTG 003

Strate	Type hydrique	Recouvrement
Arborée	FACH	5%
Arbustive	FACH	65%

Arbustive	OBL	15%
Herbacée	OBL	50%
Herbacée	T	5%

Légende :

Statut hydrique : Obligée de milieu humide (OBL), facultative de milieu humide (FACH), terrestre (T).

Rang de priorité subnational : Sévèrement en péril dans la province (S1), en péril dans la province (S2), vulnérable (S3), largement réparti, abondant et apparemment hors de danger dans la province, mais il demeure des causes d'inquiétude pour le long terme (S4), large répartition, abondant et stabilité démontrées dans la province (S5).

Valeur écologique calculée pour le polygone 44

Catégorie	Critère	Valeur	Valeur relative
Maturité	Maturité	9 / 9	
Rareté	Rareté au niveau régional	0 / 10	
Qualité de l'habitat	Mosaïque d'habitats	2 / 4	
	Éléments d'habitats	,6 / 6	
Intégrité	Espèces d'intérêt	0 / 3	
	Perturbations anthropiques	2,7 / 4	
	Espèces envahissantes	4 / 4	
	Fragmentation	5 / 5	
	Bordure non naturelle	2 / 2	
Rôles fonctionnels	Superficie du massif naturel	2 / 2	
	Intégrité du milieu adjacent	3 / 3	
	Bande riveraine et zone tampon	0 / 4	
	Capacité de rétention	3 / 3	
Connectivité hydrique	Capacité de filtration	2 / 3	
	Lien hydrologique de surface	0 / 10	
Total des critères =		35,2 / 72	49%
Méta-critère	Espèces rares	0 / 50	
	Unicité	0 / 50	
Total des méta-critères (bonus) =			0%
VALEUR ÉCOLOGIQUE TOTALE =			49%
Classification de la valeur relative :		Faible : <35	
		Moyenne : 35-60	
		Élevée : 61-88	
		Très élevée : >85	

DONNÉES DU POLYGONE 45

ID Unique : 1373 JPR 27-06-2014 14:16:35
 Date(s) d'inventaire : 2014-07-28
 Inventaire par : Michel Marleau
 Type structurel : Arbustaie moyenne, Arbustaie basse
 Superficie du polygone : 7333 m²
 Superficie du complexe humide : 1866,02 ha
 Rareté au niveau régional : Commun
 Unicité : S4 ou S5
 Stade évolutif : Faciès / de stabilité
 Maturité : Mature
 Nombre de type d'habitats voisins différents : 1
 Intégrité de la bordure : 0 %
 Fragmentation interne : 0 %
 Composition du milieu adjacent :
 Agricole = 0 % Développé = 0 % Naturel = 100 %
 Superficie du massif naturel : 10000 ha
 Lien hydrologique ? non
 Submersibilité par un cours d'eau :
 Polygone dans le littoral : Non
 Zone tampon d'un groupement d'intérêt : Non
 Le polygone forme la bande riveraine d'un cours d'eau / plan d'eau : Non
 Perturbations anthropiques
 Type = Sentiers de véhicules motorisés
 Intensité = Perturbation menaçant peu l'intégrité
 Perturbations naturelles
 Type = Aucune
 Intensité = Nulle
 Commentaires généraux : Aucun

Validation de la présence d'un milieu humide

Présence ...

...d'une prédominance de végétation de MH : Oui
 ...de mouchetures dans le sol : Non
 ...de collets racinaires dégarnis : Non
 ...de zones délavées : Oui
 ...de sol sans végétation : Non
 ...d'amoncellements de branches : Non
 ...de démarcations sur les troncs : Non
 ...Recouvrement d'eau : 5 %
 ...Hauteur d'eau : 0 cm
 ...Proportion de MH dans le polygone : 100 %

Type structurel



Habitats observés dans le polygone

Sphaigne & mousse
 Chicots
 Végétation aquatique
 Cours d'eau et mares temporaires
 Arbustes à fruits

Espèces végétales non rares observées dans le polygone 45

Nom latin	Nom français	Type hydrique	Abondance
<i>Andromeda polifolia</i> var. <i>latifolia</i>	-		4
<i>Picea mariana</i>	Épinette noire	FACH	4
<i>Vaccinium myrtilloides</i>	Bleuet fausse-myrtille	T	4
<i>Rhododendron groenlandicum</i>	Thé du Labrador	OBL	3
<i>Chamaedaphne calyculata</i>	Cassandre caliculé	OBL	2
<i>Larix laricina</i>	Mélèze laricin	FACH	2
<i>Maianthemum trifolium</i>	Smilacine trifoliée	OBL	2

Nombre d'espèces T = 1
 Nombre d'espèces FACH = 2
 Nombre d'espèces OBL = 3
 Nombre d'espèces indéterminées = 1

Légende :

Statut hydrique : Obligée de milieu humide (OBL), facultative de milieu humide (FACH), terrestre (T).

Abondance : 1 = une ou deux occurrences avec un ou quelques individus seulement, 2 = quelques occurrences avec plusieurs tiges ou individus, 3 = plusieurs occurrences comportant de nombreux individus, 4 = espèce dominante très présente dans le polygone.

Espèces végétales à statut précaire observées dans le polygone 45

Occurrence	Nom latin	Nom français	Rareté	Taille	Abondance
-------------------	------------------	---------------------	---------------	---------------	------------------

Aucune espèce végétale rare n'a été observée pour ce polygone.

Espèces végétales exotiques envahissantes observées dans le polygone 45

Occurrence	Nom latin	Nom français	Degré d'envahissement	Taille	Abondance
-------------------	------------------	---------------------	------------------------------	---------------	------------------

Il n'existe aucune espèce exotique envahissante pour ce polygone.

Espèces animales observées dans le polygone 45

Occurrence	Nom latin	Nom français	Rareté	Type d'observation	Son habitat?
-------------------	------------------	---------------------	---------------	---------------------------	---------------------

Aucune espèce animale n'a été observée dans ce polygone.

Données de parcelle (polygone 45)

Données de la parcelle MNM 1537

ID Unique : 797 michel marleau 01-07-2014 16:49:41
 Date(s) d'inventaire : 01-07-2014
 Inventaire par : Michel Marleau

Données générales du couvert végétal

Hauteur maximale : 8 m
 Hauteur moyenne : 2 m
 Diamètre maximal : 4 cm
 Diamètre moyen : 2 cm

Données de la station et des sols

Hauteur d'eau : 0 cm
 Inclinaison de la pente : 0-3% (nulle)
 Exposition de la pente : n.a.
 Situation topographique : Terrain plat
 Drainage : Mauvais (5)
 Texture du sol :
 Strate supérieure = Sphaigne (non décomposée)
 Profondeur = 30 cm
 Pierrosité :
 Affleurements = 0 %
 Blocs (>600 mm) = 0 %
 Pierres (250-600 mm) = 0 %
 Cailloux (75-250 mm) = 0 %
 Graviers (2-75 mm) = 0 %



Commentaires sur la parcelle :
 Aucun commentaire

Structure végétale observée dans la parcelle MNM 1537

Strate	Nom latin	Nom français	Type hydrique	Rareté	Recouv.
Arborée	<i>Larix laricina</i>	Mélèze laricin	FACH		2 %
Arborée	<i>Picea mariana</i>	Épinette noire	FACH		3 %
<i>Total Arbo (> 6 m)</i>					5 %
Arbustive	<i>Andromeda polifolia</i> var...	n.d.			10 %
Arbustive	<i>Picea mariana</i>	Épinette noire	FACH		40 %
Arbustive	<i>Rhododendron groenlandi...</i>	Thé du Labrador	OBL		20 %
Arbustive	<i>Chamaedaphne calyculata</i>	Cassandre caliculé	OBL		40 %
Arbustive	<i>Vaccinium myrtilloides</i>	Bleuet fausse-myrtille	T		40 %
<i>Total Arbu (< 6 m)</i>					90 %
Herbacée	<i>Maianthemum trifolium</i>	Smilacine trifoliée	OBL		15 %
<i>Total Herbacées</i>					15 %
<i>Total Muscinal</i>					95 %
<i>Total Eau</i>					5 %

Total des recouvrements par strate et préférence hydrique pour la parcelle MNM 1537

Strate	Type hydrique	Recouvrement
--------	---------------	--------------

Arborée	FACH	5%
Arbustive	n.d.	10%
Arbustive	FACH	40%
Arbustive	OBL	60%
Arbustive	T	40%
Herbacée	OBL	15%

Légende :

Statut hydrique : Obligée de milieu humide (OBL), facultative de milieu humide (FACH), terrestre (T).

Rang de priorité subnational : Sévèrement en péril dans la province (S1), en péril dans la province (S2), vulnérable (S3), largement réparti, abondant et apparemment hors de danger dans la province, mais il demeure des causes d'inquiétude pour le long terme (S4), large répartition, abondant et stabilité démontrées dans la province (S5).

Valeur écologique calculée pour le polygone 45

Catégorie	Critère	Valeur	Valeur relative
Maturité	Maturité	9 / 9	
Rareté	Rareté au niveau régional	0 / 10	
Qualité de l'habitat	Mosaïque d'habitats	1 / 4	
	Éléments d'habitats	1 / 6	
	Espèces d'intérêt	0 / 3	
Intégrité	Perturbations anthropiques	2,7 / 4	
	Espèces envahissantes	4 / 4	
	Fragmentation	5 / 5	
	Bordure non naturelle	2 / 2	
	Superficie du massif naturel	2 / 2	
	Intégrité du milieu adjacent	3 / 3	
	Rôles fonctionnels	Bande riveraine et zone tampon	0 / 4
Connectivité hydrique	Capacité de rétention	3 / 3	
	Capacité de filtration	2,4 / 3	
	Lien hydrologique de surface	0 / 10	
Total des critères =		35 / 72	49%
Méta-critère	Espèces rares	0 / 50	
	Unicité	0 / 50	
Total des méta-critères (bonus) =			0%
VALEUR ÉCOLOGIQUE TOTALE =			49%
Classification de la valeur relative :		Faible : <35	
		Moyenne : 35-60	
		Élevée : 61-88	
		Très élevée : >85	

DONNÉES DU POLYGONE 48

ID Unique : 1375 JPR 27-06-2014 14:16:35
 Date(s) d'inventaire : 2014-06-28
 Inventaire par : Marilyn Siguoin
 Type structurel : Arborescence basse, Arbustaie haute
 Superficie du polygone : 63878 m²
 Superficie du complexe humide : 1866,02 ha
 Rareté au niveau régional : Commun
 Unicité : S4 ou S5
 Stade évolutif : Faciès / de stabilité
 Maturité : Jeune (colonisation récente)
 Nombre de type d'habitats voisins différents : 3
 Intégrité de la bordure : 0 %
 Fragmentation interne : 0 %
 Composition du milieu adjacent :
 Agricole = 0 % Développé = 0 % Naturel = 100 %
 Superficie du massif naturel : 10000 ha
 Lien hydrologique ? Oui
 Type de lien : direct
 Type de débit: régulier
 Type de lit: naturel
 Position dans le réseau hydrique : Ce milieu humide est en amont
 d'un cours d'eau
 Submersibilité par un cours d'eau : Jamais inondé
 Polygone dans le littoral : Oui
 Zone tampon d'un groupement d'intérêt : Non
 Le polygone forme la bande riveraine d'un cours d'eau / plan d'eau : Oui
 Perturbations anthropiques
 Type = Sentiers de véhicules motorisés
 Intensité = Perturbation menaçant peu l'intégrité
 Perturbations naturelles
 Type = Feu
 Intensité = Faible
 Commentaires généraux : Aucun

Validation de la présence d'un milieu humide

Présence ...

...d'une prédominance de végétation de MH : Oui
 ...de mouchetures dans le sol : Non
 ...de collets racinaires dégarnis : Non
 ...de zones délavées : Non
 ...de sol sans végétation : Oui
 ...d'amoncellements de branches : Oui
 ...de démarcations sur les troncs : Non
 ...Recouvrement d'eau : 0 %
 ...Hauteur d'eau : 0 cm
 ...Proportion de MH dans le polygone : 100 %

Type structurel



Habitats observés dans le polygone

Sphaigne & mousse
 Strate arbustive
 Troncs & souches
 Arbustes à fruits
 Boisé aéré
 Végétation aquatique
 Amas de branches
 Cours d'eau et mares temporaires
 Brûlis
 Chicots

Espèces végétales non rares observées dans le polygone 48

Nom latin	Nom français	Type hydrique	Abondance
<i>Alnus incana subsp. rugosa</i>	Aulne rugueux	FACH	4
<i>Larix laricina</i>	Mélèze laricin	FACH	4
<i>Picea mariana</i>	Épinette noire	FACH	4
<i>Rhododendron groenlandicum</i>	Thé du Labrador	OBL	4
<i>Salix sp.</i>	-		3
<i>Typha latifolia</i>	Quenouille à feuilles larges	OBL	3
<i>Vaccinium oxycoccos</i>	Canneberge commune	OBL	3
<i>Amélanchier sp.</i>	-		2
<i>Carex sp.</i>	-		2

<i>Kalmia angustifolia</i>	Kalmia à feuilles étroites	T	2
<i>Lonicera villosa</i>	Chèvrefeuille velu	T	2
<i>Maianthemum trifolium</i>	Smilacine trifoliée	OBL	2
<i>Rubus pubescens</i>	Ronce pubescente	FACH	2
<i>Vaccinium myrtilloides</i>	Bleuet fausse-myrtille	T	2

Nombre d'espèces T = 3

Nombre d'espèces FACH = 4

Nombre d'espèces OBL = 4

Nombre d'espèces indéterminées = 3

Légende :

Statut hydrique : Obligée de milieu humide (OBL), facultative de milieu humide (FACH), terrestre (T).

Abondance : 1 = une ou deux occurrences avec un ou quelques individus seulement, 2 = quelques occurrences avec plusieurs tiges ou individus, 3 = plusieurs occurrences comportant de nombreux individus, 4 = espèce dominante très présente dans le polygone.

Espèces végétales à statut précaire observées dans le polygone 48

Occurrence	Nom latin	Nom français	Rareté	Taille	Abondance
------------	-----------	--------------	--------	--------	-----------

Aucune espèce végétale rare n'a été observée pour ce polygone.

Espèces végétales exotiques envahissantes observées dans le polygone 48

Occurrence	Nom latin	Nom français	Degré d'envahissement	Taille	Abondance
------------	-----------	--------------	-----------------------	--------	-----------

Il n'existe aucune espèce exotique envahissante pour ce polygone.

Espèces animales observées dans le polygone 48

Occurrence	Nom latin	Nom français	Rareté	Type d'observation	Son habitat?
------------	-----------	--------------	--------	--------------------	--------------

Aucune espèce animale n'a été observée dans ce polygone.

Données de parcelle (polygone 48)

Données de la parcelle MS 005

ID Unique : 807 michel marleau 02-07-2014 17:17:53
 Date(s) d'inventaire : 02-07-2014
 Inventaire par : Marilyn Sigouin

Données générales du couvert végétal

Hauteur maximale : 8 m
 Hauteur moyenne : 6 m
 Diamètre maximal : 5 cm
 Diamètre moyen : 2 cm

Données de la station et des sols

Hauteur d'eau : 0 cm
 Inclinaison de la pente : 0-3% (nulle)
 Exposition de la pente : n.a.
 Situation topographique : Terrain plat
 Drainage : Mauvais (5)
 Texture du sol :
 Strate supérieure = Sphaigne (non décomposée)
 Profondeur = 15 cm
 Strate inférieure = Sphaigne décomposée
 Profondeur = 15 cm
 Pierrosité :
 Affleurements = 0 %
 Blocs (>600 mm) = 0 %
 Pierres (250-600 mm) = 0 %
 Cailloux (75-250 mm) = 0 %
 Graviers (2-75 mm) = 0 %



Commentaires sur la parcelle :
 Aucun commentaire

Structure végétale observée dans la parcelle MS 005

Strate	Nom latin	Nom français	Type hydrique	Rareté	Recouv.
Arborée	<i>Picea mariana</i>	Épinette noire	FACH		10 %
<i>Total Arbo (> 6 m)</i>					10 %
Arbustive	<i>Picea mariana</i>	Épinette noire	FACH		10 %
Arbustive	<i>Larix laricina</i>	Mélèze laricin	FACH		5 %
Arbustive	<i>Rhododendron groenlandi...</i>	Thé du Labrador	OBL		10 %
Arbustive	<i>Pinus banksiana</i>	Pin gris	T		15 %
<i>Total Arbu (< 6 m)</i>					70 %
Herbacée	<i>Chamaedaphne calyculata</i>	Cassandre caliculé	OBL		30 %
Herbacée	<i>Maianthemum trifolium</i>	Smilacine trifoliée	OBL		10 %
<i>Total Herbacées</i>					10 %
<i>Total Muscinal</i>					95 %
<i>Total Sol/roche</i>					0 %
<i>Total Eau</i>					0 %

Total des recouvrements par strate et préférence hydrique pour la parcelle MS 005

Strate	Type hydrique	Recouvrement
Arborée	FACH	10%
Arbustive	FACH	15%
Arbustive	OBL	10%
Arbustive	T	15%
Herbacée	OBL	40%

Légende :

Statut hydrique : Obligée de milieu humide (OBL), facultative de milieu humide (FACH), terrestre (T).

Rang de priorité subnational : Sévèrement en péril dans la province (S1), en péril dans la province (S2), vulnérable (S3), largement réparti, abondant et apparemment hors de danger dans la province, mais il demeure des causes d'inquiétude pour le long terme (S4), large répartition, abondant et stabilité démontrées dans la province (S5).

Données de parcelle (polygone 48)

Données de la parcelle MS 006

ID Unique : 815 michel marleau 03-07-2014 16:43:52
 Date(s) d'inventaire : 03-07-2014
 Inventaire par : Marilyn Sigouin

Données générales du couvert végétal

Hauteur maximale : 8 m
 Hauteur moyenne : 6 m
 Diamètre maximal : 5 cm
 Diamètre moyen : 5 cm

Données de la station et des sols

Hauteur d'eau : 0 cm
 Inclinaison de la pente : 0-3% (nulle)
 Exposition de la pente : n.a.
 Situation topographique : Dépression (cuvette)
 Drainage : Mauvais (5)
 Texture du sol :
 Strate supérieure = Sphaigne (non décomposée)
 Profondeur = 20 cm
 Strate inférieure = Sphaigne décomposée
 Profondeur = 10 cm
 Pierrosité :
 Affleurements = 0 %
 Blocs (>600 mm) = 0 %
 Pierres (250-600 mm) = 0 %
 Cailloux (75-250 mm) = 0 %
 Graviers (2-75 mm) = 0 %



Commentaires sur la parcelle :
 Aucun commentaire

Structure végétale observée dans la parcelle MS 006

Strate	Nom latin	Nom français	Type hydrique	Rareté	Recouv.
Arborée	<i>Picea mariana</i>	Épinette noire	FACH		15 %
Arborée	<i>Larix laricina</i>	Mélèze laricin	FACH		5 %
Total Arbo (> 6 m)					20 %
Arbustive	<i>Salix sp.</i>	n.d.			10 %
Arbustive	<i>Alnus incana subsp. rug...</i>	Aulne rugueux	FACH		20 %
Arbustive	<i>Rhododendron groenlandi...</i>	Thé du Labrador	OBL		20 %
Total Arbu (< 6 m)					50 %
Herbacée	<i>Carex sp.</i>	n.d.			10 %
Herbacée	<i>Typha latifolia</i>	Quenouille à feuilles larges	OBL		30 %
Herbacée	<i>Vaccinium oxycoccos</i>	Canneberge commune	OBL		10 %
Herbacée	<i>Maianthemum trifolium</i>	Smilacine trifoliée	OBL		5 %
Total Herbacées					50 %
Total Muscinal					90 %
Total Sol/roche					10 %

Total des recouvrements par strate et préférence hydrique pour la parcelle MS 006

Strate	Type hydrique	Recouvrement
Arborée	FACH	20%
Arbustive	n.d.	10%
Arbustive	FACH	20%
Arbustive	OBL	20%
Herbacée	n.d.	10%
Herbacée	OBL	45%

Légende :

Statut hydrique : Obligée de milieu humide (OBL), facultative de milieu humide (FACH), terrestre (T).

Rang de priorité subnational : Sévèrement en péril dans la province (S1), en péril dans la province (S2), vulnérable (S3), largement réparti, abondant et apparemment hors de danger dans la province, mais il demeure des causes d'inquiétude pour le long terme (S4), large répartition, abondant et stabilité démontrées dans la province (S5).

Données de parcelle (polygone 48)

Données de la parcelle MS 007

ID Unique : 944 michel marleau 27-08-2014 16:25:27
 Date(s) d'inventaire : 27-08-2014
 Inventaire par : Marilyn Siguoin

Données générales du couvert végétal

Hauteur maximale : 10 m
 Hauteur moyenne : 8 m
 Diamètre maximal : 5 cm
 Diamètre moyen : 5 cm

Données de la station et des sols

Hauteur d'eau : 0 cm
 Inclinaison de la pente : 0-3% (nulle)
 Exposition de la pente : n.a.
 Situation topographique : Dépression (cuvette)
 Texture du sol :
 Strate supérieure = Sphaigne (non décomposée)
 Profondeur = 10 cm
 Strate inférieure = Sphaigne décomposée
 Profondeur = 15 cm
 Pierrosité :
 Affleurements = 0 %
 Blocs (>600 mm) = 0 %
 Pierres (250-600 mm) = 0 %
 Cailloux (75-250 mm) = 0 %
 Graviers (2-75 mm) = 0 %



Commentaires sur la parcelle :
 Aucun commentaire

Structure végétale observée dans la parcelle MS 007

Strate	Nom latin	Nom français	Type hydrique	Rareté	Recouv.
Arborée	<i>Larix laricina</i>	Mélèze laricin	FACH		4 %
Arborée	<i>Picea mariana</i>	Épinette noire	FACH		1 %
Arbustive	<i>Larix laricina</i>	Mélèze laricin	FACH		10 %
Arbustive	<i>Alnus incana subsp. rug...</i>	Aulne rugueux	FACH		20 %
Arbustive	<i>Lonicera villosa</i>	Chèvrefeuille velu	T		5 %
Herbacée	<i>Typha latifolia</i>	Quenouille à feuilles larges	OBL		50 %

Total des recouvrements par strate et préférence hydrique pour la parcelle MS 007

Strate	Type hydrique	Recouvrement
Arborée	FACH	5%
Arbustive	FACH	30%
Arbustive	T	5%
Herbacée	OBL	50%

Légende :

Statut hydrique : Obligée de milieu humide (OBL), facultative de milieu humide (FACH), terrestre (T).

Rang de priorité subnational : Sévèrement en péril dans la province (S1), en péril dans la province (S2), vulnérable (S3), largement réparti, abondant et apparemment hors de danger dans la province, mais il demeure des causes d'inquiétude pour le long terme (S4), large répartition, abondant et stabilité démontrées dans la province (S5).

Valeur écologique calculée pour le polygone 48

Catégorie	Critère	Valeur	Valeur relative
Maturité	Maturité	0 / 9	
Rareté	Rareté au niveau régional	0 / 10	
Qualité de l'habitat	Mosaïque d'habitats	3 / 4	
	Éléments d'habitats	1,6 / 6	
Intégrité	Espèces d'intérêt	0 / 3	
	Perturbations anthropiques	2,7 / 4	
	Espèces envahissantes	4 / 4	
	Fragmentation	5 / 5	
	Bordure non naturelle	2 / 2	
	Superficie du massif naturel	2 / 2	
Rôles fonctionnels	Intégrité du milieu adjacent	3 / 3	
	Bande riveraine et zone tampon	2 / 4	
	Capacité de rétention	3 / 3	
	Capacité de filtration	1,4 / 3	
Connectivité hydrique	Lien hydrologique de surface	10 / 10	
Total des critères =		39,7 / 72	55%
Méta-critère	Espèces rares	0 / 50	
	Unicité	0 / 50	
Total des méta-critères (bonus) =			0%
VALEUR ÉCOLOGIQUE TOTALE =			55%
Classification de la valeur relative :		Faible : <35	
		Moyenne : 35-60	
		Élevée : 61-88	
		Très élevée : >85	

DONNÉES DU POLYGONE 53

ID Unique : 1378 JPR 27-06-2014 14:16:35
 Date(s) d'inventaire : 2014-07-02
 Inventaire par : Marilyn Siguoin et Michel Marleau
 Type structurel : Arborescence basse, Arbustaie haute
 Superficie du polygone : 23317 m²
 Superficie du complexe humide : 1866,02 ha
 Rareté au niveau régional : Commun
 Unicité : S4 ou S5
 Stade évolutif : Faciès / de stabilité
 Maturité : Mature
 Nombre de type d'habitats voisins différents : 1
 Intégrité de la bordure : 0 %
 Fragmentation interne : 0 %
 Composition du milieu adjacent :
 Agricole = 0 % Développé = 0 % Naturel = 100 %
 Superficie du massif naturel : 10000 ha
 Lien hydrologique ? non
 Submersibilité par un cours d'eau :
 Polygone dans le littoral : Non
 Zone tampon d'un groupement d'intérêt : Non
 Le polygone forme la bande riveraine d'un cours d'eau / plan d'eau : Non
 Perturbations anthropiques
 Type = Sentiers de véhicules motorisés
 Intensité = Perturbation menaçant peu l'intégrité
 Perturbations naturelles
 Type = Aucune
 Intensité = Nulle
 Commentaires généraux : Aucun

Validation de la présence d'un milieu humide

Présence ...

...d'une prédominance de végétation de MH : Oui
 ...de mouchetures dans le sol : Non
 ...de collets racinaires dégarnis : Non
 ...de zones délavées : Non
 ...de sol sans végétation : Non
 ...d'amoncellements de branches : Non
 ...de démarcations sur les troncs : Non
 ...Recouvrement d'eau : 0 %
 ...Hauteur d'eau : 0 cm
 ...Proportion de MH dans le polygone : 100 %

Type structurel



Habitats observés dans le polygone

Sphaigne & mousse
 Strate arbustive
 Arbustes à fruits
 Troncs & souches
 Végétation aquatique
 Boisé aéré

Espèces végétales non rares observées dans le polygone 53

Nom latin	Nom français	Type hydrique	Abondance
<i>Maianthemum trifolium</i>	Smilacine trifoliée	OBL	4
<i>Picea mariana</i>	Épinette noire	FACH	4
<i>Rhododendron groenlandicum</i>	Thé du Labrador	OBL	4
<i>Vaccinium myrtilloides</i>	Bleuet fausse-myrtille	T	3
<i>Vaccinium oxycoccos</i>	Canneberge commune	OBL	3
<i>Carex sp.</i>	-		2
<i>Eriophorum vaginatum</i>	-		2
<i>Gaultheria hispidula</i>	Petit thé	T	2
<i>Larix laricina</i>	Mélèze laricin	FACH	2

Nombre d'espèces T = 2

Nombre d'espèces FACH = 2

Nombre d'espèces OBL = 3

Nombre d'espèces indéterminées = 2

Légende :

Statut hydrique : Obligée de milieu humide (OBL), facultative de milieu humide (FACH), terrestre (T).

Abondance : 1 = une ou deux occurrences avec un ou quelques individus seulement, 2 = quelques occurrences avec plusieurs talles ou individus, 3 = plusieurs occurrences comportant de nombreux individus, 4 = espèce dominante très présente dans le polygone.

Espèces végétales à statut précaire observées dans le polygone 53

Occurrence	Nom latin	Nom français	Rareté	Taille	Abondance
------------	-----------	--------------	--------	--------	-----------

Aucune espèce végétale rare n'a été observée pour ce polygone.

Espèces végétales exotiques envahissantes observées dans le polygone 53

Occurrence	Nom latin	Nom français	Degré d'envahissement	Taille	Abondance
------------	-----------	--------------	-----------------------	--------	-----------

Il n'existe aucune espèce exotique envahissante pour ce polygone.

Espèces animales observées dans le polygone 53

Occurrence	Nom latin	Nom français	Rareté	Type d'observation	Son habitat?
------------	-----------	--------------	--------	--------------------	--------------

Aucune espèce animale n'a été observée dans ce polygone.

Données de parcelle (polygone 53)

Données de la parcelle MNM 1588

ID Unique : 838 michel marleau 04-07-2014 17:30:35
 Date(s) d'inventaire : 02-07-2014
 Inventaire par : Marilyn Siguoin et Michel Marleau

Données générales du couvert végétal

Hauteur maximale : 15 m
 Hauteur moyenne : 6 m
 Diamètre maximal : 12 cm
 Diamètre moyen : 10 cm

Données de la station et des sols

Hauteur d'eau : 0 cm
 Inclinaison de la pente : 0-3% (nulle)
 Exposition de la pente : n.a.
 Situation topographique : Terrain plat
 Drainage : Mauvais (5)
 Texture du sol :
 Strate supérieure = Sphaigne (non décomposée)
 Profondeur = 30 cm
 Pierrosité :
 Affleurements = 0 %
 Blocs (>600 mm) = 0 %
 Pierres (250-600 mm) = 0 %
 Cailloux (75-250 mm) = 0 %
 Graviers (2-75 mm) = 0 %



Commentaires sur la parcelle :
 Aucun commentaire

Structure végétale observée dans la parcelle MNM 1588

Strate	Nom latin	Nom français	Type hydrique	Rareté	Recouv.
Arborée	<i>Picea mariana</i>	Épinette noire	FACH		5 %
<i>Total Arbo (> 6 m)</i>					5 %
Arbustive	<i>Picea mariana</i>	Épinette noire	FACH		60 %
Arbustive	<i>Larix laricina</i>	Mélèze laricin	FACH		5 %
Arbustive	<i>Rhododendron groenlandi...</i>	Thé du Labrador	OBL		85 %
Arbustive	<i>Vaccinium myrtilloides</i>	Bleuet fausse-myrtille	T		15 %
<i>Total Arbu (< 6 m)</i>					90 %
Herbacée	<i>Maianthemum trifolium</i>	Smilacine trifoliée	OBL		40 %
Herbacée	<i>Vaccinium oxycoccos</i>	Canneberge commune	OBL		20 %
Herbacée	<i>Gaultheria hispidula</i>	Petit thé	T		5 %
<i>Total Herbacées</i>					60 %
<i>Total Muscinal</i>					95 %
<i>Total Sol/roche</i>					0 %
<i>Total Eau</i>					0 %

Total des recouvrements par strate et préférence hydrique pour la parcelle MNM 1588

Strate	Type hydrique	Recouvrement
Arborée	FACH	5%
Arbustive	FACH	65%
Arbustive	OBL	85%
Arbustive	T	15%
Herbacée	OBL	60%
Herbacée	T	5%

Légende :

Statut hydrique : Obligée de milieu humide (OBL), facultative de milieu humide (FACH), terrestre (T).

Rang de priorité subnational : Sévèrement en péril dans la province (S1), en péril dans la province (S2), vulnérable (S3), largement réparti, abondant et apparemment hors de danger dans la province, mais il demeure des causes d'inquiétude pour le long terme (S4), large répartition, abondant et stabilité démontrées dans la province (S5).

Valeur écologique calculée pour le polygone 53

Catégorie	Critère	Valeur	Valeur relative
Maturité	Maturité	9 / 9	
Rareté	Rareté au niveau régional	0 / 10	
Qualité de l'habitat	Mosaïque d'habitats	1 / 4	
	Éléments d'habitats	,8 / 6	
	Espèces d'intérêt	0 / 3	
Intégrité	Perturbations anthropiques	2,7 / 4	
	Espèces envahissantes	4 / 4	
	Fragmentation	5 / 5	
	Bordure non naturelle	2 / 2	
	Superficie du massif naturel	2 / 2	
Rôles fonctionnels	Intégrité du milieu adjacent	3 / 3	
	Bande riveraine et zone tampon	0 / 4	
	Capacité de rétention	3 / 3	
Connectivité hydrique	Capacité de filtration	3 / 3	
	Lien hydrologique de surface	0 / 10	
Total des critères =		35,5 / 72	49%
Méta-critère	Espèces rares	0 / 50	
	Unicité	0 / 50	
Total des méta-critères (bonus) =			0%
VALEUR ÉCOLOGIQUE TOTALE =			49%

Classification de la valeur relative :

Faible : <35
Moyenne : 35-60
Élevée : 61-88
Très élevée : >85

DONNÉES DU POLYGONE 54

ID Unique : 1379 JPR 27-06-2014 14:16:35
 Date(s) d'inventaire : 2014-07-02
 Inventaire par : Marilyn Siguoin et Michel MarleauMarleau
 Type structurel : Arbustaie haute, Herbaciaie basse
 Superficie du polygone : 51277 m²
 Superficie du complexe humide : 1866,02 ha
 Rareté au niveau régional : Commun
 Unicité : S4 ou S5
 Stade évolutif : Faciès / de stabilité
 Maturité : Mature
 Nombre de type d'habitats voisins différents : 1
 Intégrité de la bordure : 0 %
 Fragmentation interne : 0 %
 Composition du milieu adjacent :
 Agricole = 0 % Développé = 0 % Naturel = 100 %
 Superficie du massif naturel : 10000 ha
 Lien hydrologique ? Oui
 Type de lien : direct
 Type de débit: régulier
 Type de lit: anthropique (fossé)
 Type de fossé : asséchant
 Position dans le réseau hydrique : Ce milieu humide est en aval et en amont
 d'un fossé
 Submersibilité par un cours d'eau :
 Polygone dans le littoral : Non
 Zone tampon d'un groupement d'intérêt : Non
 Le polygone forme la bande riveraine d'un cours d'eau / plan d'eau : Non
 Perturbations anthropiques
 Type = Sentiers de véhicules motorisés
 Intensité = Perturbation menaçant pas l'intégrité
 Perturbations naturelles
 Type = Aucune
 Intensité = Nulle
 Commentaires généraux : Aucun

Espèces végétales non rares observées dans le polygone 54

Nom latin	Nom français	Type hydrique	Abondance
<i>Eriophorum vaginatum</i>	-		4
<i>Picea mariana</i>	Épinette noire	FACH	4
<i>Chamaedaphne calyculata</i>	Cassandre caliculé	OBL	3
<i>Andromeda polifolia var. latifolia</i>	-		2
<i>Betula pumila var. pumila</i>	Bouleau nain	OBL	2
<i>Carex sp. 1</i>	-		2
<i>Carex sp. 2</i>	-		2
<i>Carex sp. 3</i>	-		2
<i>Gaultheria hispidula</i>	Petit thé	T	2
<i>Larix laricina</i>	Mélèze laricin	FACH	2
<i>Rhododendron groenlandicum</i>	Thé du Labrador	OBL	2

Validation de la présence d'un milieu humide

Présence ...

...d'une prédominance de végétation de MH : Oui
 ...de mouchetures dans le sol : Non
 ...de collets racinaires dégarnis : Non
 ...de zones délavées : Non
 ...de sol sans végétation : Non
 ...d'amoncellements de branches : Non
 ...de démarcations sur les troncs : Non
 ...Recouvrement d'eau : 0 %
 ...Hauteur d'eau : 0 cm
 ...Proportion de MH dans le polygone : 100 %

Type structurel



Habitats observés dans le polygone

Sphaigne & mousse
 Butons & cuvettes
 Strate arbustive
 Boisé aéré
 Arbustes à fruits
 Végétation aquatique
 Cours d'eau et mares temporaires

<i>Vaccinium myrtilloides</i>	Bleuet fausse-myrtille	T	2
<i>Maianthemum trifolium</i>	Smilacine trifoliée	OBL	

Nombre d'espèces T = 2
 Nombre d'espèces FACH = 2
 Nombre d'espèces OBL = 4
 Nombre d'espèces indéterminées = 5

Légende :

Statut hydrique : Obligée de milieu humide (OBL), facultative de milieu humide (FACH), terrestre (T).

Abondance : 1 = une ou deux occurrences avec un ou quelques individus seulement, 2 = quelques occurrences avec plusieurs talles ou individus, 3 = plusieurs occurrences comportant de nombreux individus, 4 = espèce dominante très présente dans le polygone.

Espèces végétales à statut précaire observées dans le polygone 54

Occurrence	Nom latin	Nom français	Rareté	Taille	Abondance
------------	-----------	--------------	--------	--------	-----------

Aucune espèce végétale rare n'a été observée pour ce polygone.

Espèces végétales exotiques envahissantes observées dans le polygone 54

Occurrence	Nom latin	Nom français	Degré d'envahissement	Taille	Abondance
------------	-----------	--------------	-----------------------	--------	-----------

Il n'existe aucune espèce exotique envahissante pour ce polygone.

Espèces animales observées dans le polygone 54

Occurrence	Nom latin	Nom français	Rareté	Type d'observation	Son habitat?
------------	-----------	--------------	--------	--------------------	--------------

Aucune espèce animale n'a été observée dans ce polygone.

Données de parcelle (polygone 54)

Données de la parcelle MNM 1590

ID Unique : 839 michel marleau 04-07-2014 17:36:07
 Date(s) d'inventaire : 02-07-2014
 Inventaire par : Marilyn Siguoin et Michel Marleau

Données générales du couvert végétal

Hauteur maximale : 6 m
 Hauteur moyenne : 4 m
 Diamètre maximal : 5 cm
 Diamètre moyen : 2 cm

Données de la station et des sols

Hauteur d'eau : 0 cm
 Inclinaison de la pente : 0-3% (nulle)
 Exposition de la pente : n.a.
 Situation topographique : Terrain plat
 Drainage : Mauvais (5)
 Texture du sol :
 Strate supérieure = Sphaigne (non décomposée)
 Profondeur = 30 cm
 Pierrosité :
 Affleurements = 0 %
 Blocs (>600 mm) = 0 %
 Pierres (250-600 mm) = 0 %
 Cailloux (75-250 mm) = 0 %
 Graviers (2-75 mm) = 0 %



Commentaires sur la parcelle :
 Aucun commentaire

Structure végétale observée dans la parcelle MNM 1590

Strate	Nom latin	Nom français	Type hydrique	Rareté	Recouv.
Arbustive	<i>Andromeda polifolia</i> var...	n.d.			10 %
Arbustive	<i>Picea mariana</i>	Épinette noire	FACH		50 %
Arbustive	<i>Larix laricina</i>	Mélèze laricin	FACH		10 %
Arbustive	<i>Chamaedaphne calyculata</i>	Cassandre caliculé	OBL		10 %
Arbustive	<i>Kalmia angustifolia</i>	Kalmia à feuilles étroites	T		10 %
Total Arbu (< 6 m)					50 %
Herbacée	<i>Eriophorum vaginatum</i> ss...	Linaigrette à large gaine	OBL		40 %
Herbacée	<i>Vaccinium oxycoccos</i>	Canneberge commune	OBL		5 %
Total Herbacées					45 %
Total Muscinal					90 %
Total Sol/roche					10 %

Total des recouvrements par strate et préférence hydrique pour la parcelle MNM 1590

Strate	Type hydrique	Recouvrement
Arbustive	n.d.	10%

Arbustive	FACH	60%
Arbustive	OBL	10%
Arbustive	T	10%
Herbacée	OBL	45%

Légende :

Statut hydrique : Obligée de milieu humide (OBL), facultative de milieu humide (FACH), terrestre (T).

Rang de priorité subnational : Sévèrement en péril dans la province (S1), en péril dans la province (S2), vulnérable (S3), largement réparti, abondant et apparemment hors de danger dans la province, mais il demeure des causes d'inquiétude pour le long terme (S4), large répartition, abondant et stabilité démontrées dans la province (S5).

Données de parcelle (polygone 54)

Données de la parcelle MNM 1591

ID Unique : 840 michel marleau 04-07-2014 17:41:45
 Date(s) d'inventaire : 02-07-2014
 Inventaire par : Marilyn Siguoin et Michel Marleau

Données générales du couvert végétal

Hauteur maximale : 12 m
 Hauteur moyenne : 6 m
 Diamètre maximal : 12 cm
 Diamètre moyen : 5 cm

Données de la station et des sols

Hauteur d'eau : 0 cm
 Inclinaison de la pente : 0-3% (nulle)
 Exposition de la pente : n.a.
 Situation topographique : Terrain plat
 Drainage : Mauvais (5)
 Texture du sol :
 Strate supérieure = Sphaigne (non décomposée)
 Profondeur = 30 cm
 Pierrosité :
 Affleurements = 0 %
 Blocs (>600 mm) = 0 %
 Pierres (250-600 mm) = 0 %
 Cailloux (75-250 mm) = 0 %
 Graviers (2-75 mm) = 0 %



Commentaires sur la parcelle :
 Aucun commentaire

Structure végétale observée dans la parcelle MNM 1591

Strate	Nom latin	Nom français	Type hydrique	Rareté	Recouv.
Arborée	<i>Picea mariana</i>	Épinette noire	FACH		3 %
<i>Total Arbo (> 6 m)</i>					3 %
Arbustive	<i>Andromeda polifolia</i> var...	n.d.			5 %
Arbustive	<i>Picea mariana</i>	Épinette noire	FACH		50 %
Arbustive	<i>Larix laricina</i>	Mélèze laricin	FACH		5 %
Arbustive	<i>Chamaedaphne calyculata</i>	Cassandre caliculé	OBL		25 %
Arbustive	<i>Rhododendron groenlandi...</i>	Thé du Labrador	OBL		10 %
Arbustive	<i>Vaccinium myrtilloides</i>	Bleuet fausse-myrtille	T		5 %
<i>Total Arbu (< 6 m)</i>					70 %
Herbacée	<i>Eriophorum vaginatum</i> ss...	Linaigrette à large gaine	OBL		60 %
<i>Total Herbacées</i>					60 %
<i>Total Muscinal</i>					95 %
<i>Total Sol/roche</i>					0 %
<i>Total Eau</i>					0 %

Total des recouvrements par strate et préférence hydrique pour la parcelle MNM 1591

Strate	Type hydrique	Recouvrement
Arborée	FACH	3%
Arbustive	n.d.	5%
Arbustive	FACH	55%
Arbustive	OBL	35%
Arbustive	T	5%
Herbacée	OBL	60%

Légende :

Statut hydrique : Obligée de milieu humide (OBL), facultative de milieu humide (FACH), terrestre (T).

Rang de priorité subnational : Sévèrement en péril dans la province (S1), en péril dans la province (S2), vulnérable (S3), largement réparti, abondant et apparemment hors de danger dans la province, mais il demeure des causes d'inquiétude pour le long terme (S4), large répartition, abondant et stabilité démontrées dans la province (S5).

Valeur écologique calculée pour le polygone 54

Catégorie	Critère	Valeur	Valeur relative
Maturité	Maturité	9 / 9	
Rareté	Rareté au niveau régional	0 / 10	
Qualité de l'habitat	Mosaïque d'habitats	1 / 4	
	Éléments d'habitats	1,1 / 6	
Intégrité	Espèces d'intérêt	0 / 3	
	Perturbations anthropiques	4 / 4	
	Espèces envahissantes	4 / 4	
	Fragmentation	5 / 5	
	Bordure non naturelle	2 / 2	
	Superficie du massif naturel	2 / 2	
	Intégrité du milieu adjacent	3 / 3	
Rôles fonctionnels	Bande riveraine et zone tampon	0 / 4	
	Capacité de rétention	3 / 3	
	Capacité de filtration	2,1 / 3	
Connectivité hydrique	Lien hydrologique de surface	0 / 10	
Total des critères =		36,2 / 72	50%
Méta-critère	Espèces rares	0 / 50	
	Unicité	0 / 50	
Total des méta-critères (bonus) =			0%
VALEUR ÉCOLOGIQUE TOTALE =			50%

Classification de la valeur relative :

Faible : <35
Moyenne : 35-60
Élevée : 61-88
Très élevée : >85

DONNÉES DU POLYGONE 57

ID Unique : 1381 JPR 27-06-2014 14:16:35
 Date(s) d'inventaire : 2014-06-29
 Inventaire par : Michel Marleau et Marilyn Sigouin
 Type structurel : Arborescence haute, Arbustive haute
 Superficie du polygone : 6952 m²
 Superficie du complexe humide : 1866,02 ha
 Rareté au niveau régional : Commun
 Unicité : S4 ou S5
 Stade évolutif : Faciès / de stabilité
 Maturité : Mature
 Nombre de type d'habitats voisins différents : 2
 Intégrité de la bordure : 0 %
 Fragmentation interne : 0 %
 Composition du milieu adjacent :
 Agricole = 0 % Développé = 0 % Naturel = 100 %
 Superficie du massif naturel : 10000 ha
 Lien hydrologique ? non
 Submersibilité par un cours d'eau :
 Polygone dans le littoral : Non
 Zone tampon d'un groupement d'intérêt : Non
 Le polygone forme la bande riveraine d'un cours d'eau / plan d'eau : Non
 Perturbations anthropiques
 Type = Aucune
 Intensité = Perturbation menaçant pas l'intégrité
 Perturbations naturelles
 Type = Aucune
 Intensité = Nulle
 Commentaires généraux : Aucun

Validation de la présence d'un milieu humide

Présence ...

...d'une prédominance de végétation de MH : Oui
 ...de mouchetures dans le sol : Non
 ...de collets racinaires dégarnis : Non
 ...de zones délavées : Non
 ...de sol sans végétation : Non
 ...d'amoncellements de branches : Non
 ...de démarcations sur les troncs : Non
 ...Recouvrement d'eau : 0 %
 ...Hauteur d'eau : 0 cm
 ...Proportion de MH dans le polygone : 100 %

Type structurel



Habitats observés dans le polygone

Sphaigne & mousse
 Chicots
 Arbustes à fruits
 Strate arbustive
 Troncs & souches
 Boisé dense
 Végétation aquatique
 Cours d'eau et mares temporaires

Espèces végétales non rares observées dans le polygone 57

Nom latin	Nom français	Type hydrique	Abondance
<i>Picea mariana</i>	Épinette noire	FACH	4
<i>Rhododendron groenlandicum</i>	Thé du Labrador	OBL	4
<i>Vaccinium myrtilloides</i>	Bleuet fausse-myrtille	T	4
<i>Gaultheria hispidula</i>	Petit thé	T	3
<i>Cornus canadensis</i>	Quatre-temps	T	2
<i>Equisetum sylvaticum</i>	Prêle des bois	FACH	2
<i>Kalmia angustifolia</i>	Kalmia à feuilles étroites	T	2
<i>Larix laricina</i>	Mélèze laricin	FACH	2
<i>Viburnum nudum var. cassinoides</i>	Viorne cassinoïde	FACH	2

Nombre d'espèces T = 4

Nombre d'espèces FACH = 4
Nombre d'espèces OBL = 1
Nombre d'espèces indéterminées = 0

Légende :

Statut hydrique : Obligée de milieu humide (OBL), facultative de milieu humide (FACH), terrestre (T).

Abondance : 1 = une ou deux occurrences avec un ou quelques individus seulement, 2 = quelques occurrences avec plusieurs tiges ou individus, 3 = plusieurs occurrences comportant de nombreux individus, 4 = espèce dominante très présente dans le polygone.

Espèces végétales à statut précaire observées dans le polygone 57

Occurrence	Nom latin	Nom français	Rareté	Taille	Abondance
------------	-----------	--------------	--------	--------	-----------

Aucune espèce végétale rare n'a été observée pour ce polygone.

Espèces végétales exotiques envahissantes observées dans le polygone 57

Occurrence	Nom latin	Nom français	Degré d'envahissement	Taille	Abondance
------------	-----------	--------------	-----------------------	--------	-----------

Il n'existe aucune espèce exotique envahissante pour ce polygone.

Espèces animales observées dans le polygone 57

Occurrence	Nom latin	Nom français	Rareté	Type d'observation	Son habitat?
------------	-----------	--------------	--------	--------------------	--------------

Aucune espèce animale n'a été observée dans ce polygone.

Données de parcelle (polygone 57)

Données de la parcelle MNM 1545

ID Unique : 804 michel marleau 02-07-2014 16:53:37
 Date(s) d'inventaire : 02-07-2014
 Inventaire par : Michel Marleau et Marilyn Sigouin

Données générales du couvert végétal

Hauteur maximale : 25 m
 Hauteur moyenne : 22 m
 Diamètre maximal : 29 cm
 Diamètre moyen : 7 cm

Données de la station et des sols

Hauteur d'eau : 0 cm
 Inclinaison de la pente : 0-3% (nulle)
 Exposition de la pente : n.a.
 Situation topographique : Terrain plat
 Drainage : Mauvais (5)
 Texture du sol :
 Strate supérieure = Sphaigne (non décomposée)
 Profondeur = 25 cm
 Strate inférieure = Sphaigne décomposée
 Profondeur = 5 cm
 Pierrosité :
 Affleurements = 0 %
 Blocs (>600 mm) = 0 %
 Pierres (250-600 mm) = 0 %
 Cailloux (75-250 mm) = 0 %
 Graviers (2-75 mm) = 0 %



Commentaires sur la parcelle :
 Aucun commentaire

Structure végétale observée dans la parcelle MNM 1545

Strate	Nom latin	Nom français	Type hydrique	Rareté	Recouv.
Arborée	<i>Picea mariana</i>	Épinette noire	FACH		15 %
<i>Total Arbo (> 6 m)</i>					15 %
Arbustive	<i>Picea mariana</i>	Épinette noire	FACH		40 %
Arbustive	<i>Larix laricina</i>	Mélèze laricin	FACH		10 %
Arbustive	<i>Rhododendron groenlandi...</i>	Thé du Labrador	OBL		90 %
Arbustive	<i>Vaccinium myrtilloides</i>	Bleuet fausse-myrtille	T		30 %
<i>Total Arbu (< 6 m)</i>					90 %
Herbacée	<i>Equisetum sylvaticum</i>	Prêle des bois	FACH		10 %
Herbacée	<i>Gaultheria hispidula</i>	Petit thé	T		15 %
Herbacée	<i>Cornus canadensis</i>	Quatre-temps	T		10 %
<i>Total Herbacées</i>					20 %
<i>Total Muscinal</i>					95 %
<i>Total Sol/roche</i>					0 %
<i>Total Eau</i>					0 %

Total des recouvrements par strate et préférence hydrique pour la parcelle MNM 1545

Strate	Type hydrique	Recouvrement
Arborée	FACH	15%
Arbustive	FACH	50%
Arbustive	OBL	90%
Arbustive	T	30%
Herbacée	FACH	10%
Herbacée	T	25%

Légende :

Statut hydrique : Obligée de milieu humide (OBL), facultative de milieu humide (FACH), terrestre (T).

Rang de priorité subnational : Sévèrement en péril dans la province (S1), en péril dans la province (S2), vulnérable (S3), largement réparti, abondant et apparemment hors de danger dans la province, mais il demeure des causes d'inquiétude pour le long terme (S4), large répartition, abondant et stabilité démontrées dans la province (S5).

Valeur écologique calculée pour le polygone 57

Catégorie	Critère	Valeur	Valeur relative
Maturité	Maturité	9 / 9	
	Rareté	Rareté au niveau régional	0 / 10
Qualité de l'habitat	Mosaïque d'habitats	2 / 4	
	Éléments d'habitats	1,4 / 6	
Intégrité	Espèces d'intérêt	0 / 3	
	Perturbations anthropiques	4 / 4	
	Espèces envahissantes	4 / 4	
	Fragmentation	5 / 5	
	Bordure non naturelle	2 / 2	
	Superficie du massif naturel	2 / 2	
	Intégrité du milieu adjacent	3 / 3	
Rôles fonctionnels	Bande riveraine et zone tampon	0 / 4	
	Capacité de rétention	3 / 3	
	Capacité de filtration	3 / 3	
Connectivité hydrique	Lien hydrologique de surface	0 / 10	
Total des critères =		38,4 / 72	53%
Méta-critère	Espèces rares	0 / 50	
	Unicité	0 / 50	
Total des méta-critères (bonus) =			0%
VALEUR ÉCOLOGIQUE TOTALE =			53%
Classification de la valeur relative :		Faible : <35	
		Moyenne : 35-60	
		Élevée : 61-88	
		Très élevée : >85	

DONNÉES DU POLYGONE 58

ID Unique : 1383 JPR 27-06-2014 14:16:35
 Date(s) d'inventaire : 2014-06-29
 Inventaire par : Michel Marleau et Marilyn Sigouin
 Type structurel : Arbustaie haute, Arbustaie basse
 Superficie du polygone : 6679 m²
 Superficie du complexe humide : 1866,02 ha
 Rareté au niveau régional : Commun
 Unicité : S4 ou S5
 Stade évolutif : Faciès / de stabilité
 Maturité : Mature
 Nombre de type d'habitats voisins différents : 1
 Intégrité de la bordure : 0 %
 Fragmentation interne : 0 %
 Composition du milieu adjacent :
 Agricole = 0 % Développé = 0 % Naturel = 100 %
 Superficie du massif naturel : 10000 ha
 Lien hydrologique ? non
 Submersibilité par un cours d'eau :
 Polygone dans le littoral : Non
 Zone tampon d'un groupement d'intérêt : Non
 Le polygone forme la bande riveraine d'un cours d'eau / plan d'eau : Non
 Perturbations anthropiques
 Type = Aucune
 Intensité = Perturbation menaçant pas l'intégrité
 Perturbations naturelles
 Type =
 Intensité =
 Commentaires généraux : Aucun

Validation de la présence d'un milieu humide

Présence ...

...d'une prédominance de végétation de MH : Oui
 ...de mouchetures dans le sol : Non
 ...de collets racinaires dégarnis : Non
 ...de zones délavées : Non
 ...de sol sans végétation : Non
 ...d'amoncellements de branches : Non
 ...de démarcations sur les troncs : Non
 ...Recouvrement d'eau : 0 %
 ...Hauteur d'eau : 0 cm
 ...Proportion de MH dans le polygone : 100 %

Type structurel



Habitats observés dans le polygone

Arbustes à fruits
 Sphaigne & mousse
 Strate arbustive
 Végétation aquatique
 Boisé aéré
 Chicots

Espèces végétales non rares observées dans le polygone 58

Nom latin	Nom français	Type hydrique	Abondance
<i>Picea mariana</i>	Épinette noire	FACH	4
<i>Rhododendron groenlandicum</i>	Thé du Labrador	OBL	4
<i>Vaccinium myrtilloides</i>	Bleuet fausse-myrtille	T	4
<i>Vaccinium oxycoccos</i>	Canneberge commune	OBL	4
<i>Andromeda polifolia var. latifolia</i>	-		3
<i>Chamaedaphne calyculata</i>	Cassandre caliculé	OBL	3
<i>Gaultheria hispidula</i>	Petit thé	T	3
<i>Maianthemum trifolium</i>	Smilacine trifoliée	OBL	3
<i>Eriophorum vaginatum</i>	-		2

Nombre d'espèces T = 2

Nombre d'espèces FACH = 1

Nombre d'espèces OBL = 4

Nombre d'espèces indéterminées = 2

Légende :

Statut hydrique : Obligée de milieu humide (OBL), facultative de milieu humide (FACH), terrestre (T).

Abondance : 1 = une ou deux occurrences avec un ou quelques individus seulement, 2 = quelques occurrences avec plusieurs talles ou individus, 3 = plusieurs occurrences comportant de nombreux individus, 4 = espèce dominante très présente dans le polygone.

Espèces végétales à statut précaire observées dans le polygone 58

Occurrence	Nom latin	Nom français	Rareté	Taille	Abondance
------------	-----------	--------------	--------	--------	-----------

Aucune espèce végétale rare n'a été observée pour ce polygone.

Espèces végétales exotiques envahissantes observées dans le polygone 58

Occurrence	Nom latin	Nom français	Degré d'envahissement	Taille	Abondance
------------	-----------	--------------	-----------------------	--------	-----------

Il n'existe aucune espèce exotique envahissante pour ce polygone.

Espèces animales observées dans le polygone 58

Occurrence	Nom latin	Nom français	Rareté	Type d'observation	Son habitat?
------------	-----------	--------------	--------	--------------------	--------------

Aucune espèce animale n'a été observée dans ce polygone.

Données de parcelle (polygone 58)

Données de la parcelle MNM 1551

ID Unique : 803 michel marleau 02-07-2014 16:46:30
 Date(s) d'inventaire : 02-07-2014
 Inventaire par : Michel Marleau et Marilyn Sigouin

Données générales du couvert végétal

Hauteur maximale : 20 m
 Hauteur moyenne : 6 m
 Diamètre maximal : 13 cm
 Diamètre moyen : 5 cm

Données de la station et des sols

Hauteur d'eau : 0 cm
 Inclinaison de la pente : 0-3% (nulle)
 Exposition de la pente : n.a.
 Situation topographique : Terrain plat
 Drainage : Très mauvais (6)
 Texture du sol :
 Strate supérieure = Sphaigne (non décomposée)
 Profondeur = 30 cm
 Pierrosité :
 Affleurements = 0 %
 Blocs (>600 mm) = 0 %
 Pierres (250-600 mm) = 0 %
 Cailloux (75-250 mm) = 0 %
 Graviers (2-75 mm) = 0 %



Commentaires sur la parcelle :
 Aucun commentaire

Structure végétale observée dans la parcelle MNM 1551

Strate	Nom latin	Nom français	Type hydrique	Rareté	Recouv.
Arborée	<i>Picea mariana</i>	Épinette noire	FACH		5 %
<i>Total Arbo (> 6 m)</i>					5 %
Arbustive	<i>Andromeda polifolia</i> var...	n.d.			5 %
Arbustive	<i>Picea mariana</i>	Épinette noire	FACH		70 %
Arbustive	<i>Rhododendron groenlandi...</i>	Thé du Labrador	OBL		85 %
Arbustive	<i>Chamaedaphne calyculata</i>	Cassandre caliculé	OBL		5 %
Arbustive	<i>Vaccinium myrtilloides</i>	Bleuet fausse-myrtille	T		50 %
<i>Total Arbu (< 6 m)</i>					95 %
Herbacée	<i>Maianthemum trifolium</i>	Smilacine trifoliée	OBL		10 %
Herbacée	<i>Vaccinium oxycoccos</i>	Canneberge commune	OBL		5 %
Herbacée	<i>Gaultheria hispidula</i>	Petit thé	T		10 %
<i>Total Herbacées</i>					15 %
<i>Total Muscinal</i>					95 %
<i>Total Sol/roche</i>					0 %
<i>Total Eau</i>					0 %

Total des recouvrements par strate et préférence hydrique pour la parcelle MNM 1551

Strate	Type hydrique	Recouvrement
Arborée	FACH	5%
Arbustive	n.d.	5%
Arbustive	FACH	70%
Arbustive	OBL	90%
Arbustive	T	50%
Herbacée	OBL	15%
Herbacée	T	10%

Légende :

Statut hydrique : Obligée de milieu humide (OBL), facultative de milieu humide (FACH), terrestre (T).

Rang de priorité subnational : Sévèrement en péril dans la province (S1), en péril dans la province (S2), vulnérable (S3), largement réparti, abondant et apparemment hors de danger dans la province, mais il demeure des causes d'inquiétude pour le long terme (S4), large répartition, abondant et stabilité démontrées dans la province (S5).

Valeur écologique calculée pour le polygone 58

Catégorie	Critère	Valeur	Valeur relative	
Maturité	Maturité	9 / 9		
Rareté	Rareté au niveau régional	0 / 10		
Qualité de l'habitat	Mosaïque d'habitats	1 / 4		
	Éléments d'habitats	,8 / 6		
	Espèces d'intérêt	0 / 3		
	Intégrité	Perturbations anthropiques	4 / 4	
Intégrité	Espèces envahissantes	4 / 4		
	Fragmentation	5 / 5		
	Bordure non naturelle	2 / 2		
	Superficie du massif naturel	2 / 2		
	Intégrité du milieu adjacent	3 / 3		
	Rôles fonctionnels	Bande riveraine et zone tampon	0 / 4	
	Connectivité hydrique	Capacité de rétention	3 / 3	
Capacité de filtration		3 / 3		
Lien hydrologique de surface		0 / 10		
Total des critères =		36,8 / 72	51%	
Méta-critère	Espèces rares	0 / 50		
	Unicité	0 / 50		
Total des méta-critères (bonus) =			0%	
VALEUR ÉCOLOGIQUE TOTALE =			51%	
Classification de la valeur relative :		Faible : <35		
		Moyenne : 35-60		
		Élevée : 61-88		
		Très élevée : >85		

DONNÉES DU POLYGONE 76

ID Unique : 1387 JPR 27-06-2014 14:16:35
 Date(s) d'inventaire : 2014-06-29
 Inventaire par : Michel Marleau et Marilyn Sigouin
 Type structurel : Arborescence basse, Arbustive haute
 Superficie du polygone : 9393 m²
 Superficie du complexe humide : 1866,02 ha
 Rareté au niveau régional : Commun
 Unicité : S4 ou S5
 Stade évolutif : Faciès / de stabilité
 Maturité : Mature
 Nombre de type d'habitats voisins différents : 1
 Intégrité de la bordure : 0 %
 Fragmentation interne : 0 %
 Composition du milieu adjacent :
 Agricole = 0 % Développé = 0 % Naturel = 100 %
 Superficie du massif naturel : 10000 ha
 Lien hydrologique ? non
 Submersibilité par un cours d'eau :
 Polygone dans le littoral : Non
 Zone tampon d'un groupement d'intérêt : Non
 Le polygone forme la bande riveraine d'un cours d'eau / plan d'eau : Non
 Perturbations anthropiques
 Type = Coupe partielle
 Intensité = Perturbation menaçant peu l'intégrité
 Perturbations naturelles
 Type = Aucune
 Intensité = Nulle
 Commentaires généraux : Aucun

Validation de la présence d'un milieu humide

Présence ...

...d'une prédominance de végétation de MH : Oui
 ...de mouchetures dans le sol : Non
 ...de collets racinaires dégarnis : Non
 ...de zones délavées : Non
 ...de sol sans végétation : Non
 ...d'amoncellements de branches : Non
 ...de démarcations sur les troncs : Non
 ...Recouvrement d'eau : 0 %
 ...Hauteur d'eau : 0 cm
 ...Proportion de MH dans le polygone : 100 %

Type structurel



Habitats observés dans le polygone

Sphaigne & mousse
 Chicots
 Troncs & souches
 Végétation aquatique
 Strate arbustive
 Arbustes à fruits

Espèces végétales non rares observées dans le polygone 76

Nom latin	Nom français	Type hydrique	Abondance
<i>Picea mariana</i>	Épinette noire	FACH	4
<i>Rhododendron groenlandicum</i>	Thé du Labrador	OBL	4
<i>Vaccinium myrtilloides</i>	Bleuet fausse-myrtille	T	4
<i>Gaultheria hispidula</i>	Petit thé	T	3
<i>Maianthemum trifolium</i>	Smilacine trifoliée	OBL	3
<i>Vaccinium oxycoccos</i>	Canneberge commune	OBL	3
<i>Andromeda polifolia var. latifolia</i>	-		2
<i>Eriophorum vaginatum</i>	-		2
<i>Larix laricina</i>	Mélèze laricin	FACH	2
<i>Salix sp</i>	-		1

Nombre d'espèces T = 2

Nombre d'espèces FACH = 2

Nombre d'espèces OBL = 3

Nombre d'espèces indéterminées = 3

Légende :

Statut hydrique : Obligée de milieu humide (OBL), facultative de milieu humide (FACH), terrestre (T).

Abondance : 1 = une ou deux occurrences avec un ou quelques individus seulement, 2 = quelques occurrences avec plusieurs tiges ou individus, 3 = plusieurs occurrences comportant de nombreux individus, 4 = espèce dominante très présente dans le polygone.

Espèces végétales à statut précaire observées dans le polygone 76

Occurrence	Nom latin	Nom français	Rareté	Taille	Abondance
------------	-----------	--------------	--------	--------	-----------

Aucune espèce végétale rare n'a été observée pour ce polygone.

Espèces végétales exotiques envahissantes observées dans le polygone 76

Occurrence	Nom latin	Nom français	Degré d'envahissement	Taille	Abondance
------------	-----------	--------------	-----------------------	--------	-----------

Il n'existe aucune espèce exotique envahissante pour ce polygone.

Espèces animales observées dans le polygone 76

Occurrence	Nom latin	Nom français	Rareté	Type d'observation	Son habitat?
------------	-----------	--------------	--------	--------------------	--------------

Aucune espèce animale n'a été observée dans ce polygone.

Données de parcelle (polygone 76)

Données de la parcelle MNM 1543

ID Unique : 801 michel marleau 02-07-2014 16:25:21
 Date(s) d'inventaire : 02-07-2014
 Inventaire par : Michel Marleau et Marilyn Sigouin

Données générales du couvert végétal

Hauteur maximale : 12 m
 Hauteur moyenne : 4 m
 Diamètre maximal : 8 cm
 Diamètre moyen : 5 cm

Données de la station et des sols

Hauteur d'eau : 0 cm
 Inclinaison de la pente : 0-3% (nulle)
 Exposition de la pente : n.a.
 Situation topographique : Terrain plat
 Drainage : Très mauvais (6)
 Texture du sol :
 Strate supérieure = Sphaigne décomposée
 Profondeur = 30 cm
 Pierrosité :
 Affleurements = 0 %
 Blocs (>600 mm) = 0 %
 Pierres (250-600 mm) = 0 %
 Cailloux (75-250 mm) = 0 %
 Graviers (2-75 mm) = 0 %



Commentaires sur la parcelle :
 Aucun commentaire

Structure végétale observée dans la parcelle MNM 1543

Strate	Nom latin	Nom français	Type hydrique	Rareté	Recouv.
Arborée	<i>Picea mariana</i>	Épinette noire	FACH		3 %
<i>Total Arbo (> 6 m)</i>					3 %
Arbustive	<i>Andromeda polifolia</i> var...	n.d.			5 %
Arbustive	<i>Picea mariana</i>	Épinette noire	FACH		50 %
Arbustive	<i>Larix laricina</i>	Mélèze laricin	FACH		10 %
Arbustive	<i>Rhododendron groenlandi...</i>	Thé du Labrador	OBL		85 %
Arbustive	<i>Vaccinium myrtilloides</i>	Bleuet fausse-myrtille	T		15 %
<i>Total Arbu (< 6 m)</i>					85 %
Herbacée	<i>Vaccinium oxycoccos</i>	Canneberge commune	OBL		15 %
Herbacée	<i>Maianthemum trifolium</i>	Smilacine trifoliée	OBL		10 %
Herbacée	<i>Eriophorum vaginatum</i> ss...	Linaigrette à large gaine	OBL		5 %
Herbacée	<i>Gaultheria hispidula</i>	Petit thé	T		5 %
<i>Total Herbacées</i>					25 %
<i>Total Muscinal</i>					95 %
<i>Total Sol/roche</i>					0 %
<i>Total Eau</i>					0 %

Total des recouvrements par strate et préférence hydrique pour la parcelle MNM 1543

Strate	Type hydrique	Recouvrement
Arborée	FACH	3%
Arbustive	n.d.	5%
Arbustive	FACH	60%
Arbustive	OBL	85%
Arbustive	T	15%
Herbacée	OBL	30%
Herbacée	T	5%

Légende :

Statut hydrique : Obligée de milieu humide (OBL), facultative de milieu humide (FACH), terrestre (T).

Rang de priorité subnational : Sévèrement en péril dans la province (S1), en péril dans la province (S2), vulnérable (S3), largement réparti, abondant et apparemment hors de danger dans la province, mais il demeure des causes d'inquiétude pour le long terme (S4), large répartition, abondant et stabilité démontrées dans la province (S5).

Valeur écologique calculée pour le polygone 76

Catégorie	Critère	Valeur	Valeur relative
Maturité	Maturité	9 / 9	
Rareté	Rareté au niveau régional	0 / 10	
Qualité de l'habitat	Mosaïque d'habitats	1 / 4	
	Éléments d'habitats	,8 / 6	
Intégrité	Espèces d'intérêt	0 / 3	
	Perturbations anthropiques	2,7 / 4	
	Espèces envahissantes	4 / 4	
	Fragmentation	5 / 5	
	Bordure non naturelle	2 / 2	
	Superficie du massif naturel	2 / 2	
Rôles fonctionnels	Intégrité du milieu adjacent	3 / 3	
	Bande riveraine et zone tampon	0 / 4	
	Capacité de rétention	3 / 3	
Connectivité hydrique	Capacité de filtration	2,9 / 3	
	Lien hydrologique de surface	0 / 10	
Total des critères =		35,4 / 72	49%
Méta-critère	Espèces rares	0 / 50	
	Unicité	0 / 50	
Total des méta-critères (bonus) =			0%
VALEUR ÉCOLOGIQUE TOTALE =			49%

Classification de la valeur relative :

Faible : <35
Moyenne : 35-60
Élevée : 61-88
Très élevée : >85

DONNÉES DU POLYGONE 31

ID Unique : 1391 JPR 27-06-2014 14:16:35
 Date(s) d'inventaire : 2014-06-28
 Inventaire par : Claudie Landry et Julie Lapalme
 Type structurel : Arbustaie haute, Arbustaie basse
 Superficie du polygone : 7907 m²
 Superficie du complexe humide : 1866,02 ha
 Rareté au niveau régional : Commun
 Unicité : S4 ou S5
 Stade évolutif : Faciès / de stabilité
 Maturité : Mature
 Nombre de type d'habitats voisins différents : 2
 Intégrité de la bordure : 0 %
 Fragmentation interne : 0 %
 Composition du milieu adjacent :
 Agricole = 0 % Développé = 0 % Naturel = 100 %
 Superficie du massif naturel : 10000 ha
 Lien hydrologique ? oui
 Type de lien : direct
 Type de débit: régulier
 Type de lit: naturel
 Position dans le réseau hydrique : Ce milieu humide est un élargissement
 d'un cours d'eau
 Submersibilité par un cours d'eau :
 Polygone dans le littoral : Oui
 Zone tampon d'un groupement d'intérêt : Non
 Le polygone forme la bande riveraine d'un cours d'eau / plan d'eau : Oui
 Perturbations anthropiques
 Type = Sentiers de véhicules motorisés
 Intensité = Perturbation menaçant pas l'intégrité
 Perturbations naturelles
 Type = Chablis
 Intensité = Faible
 Commentaires généraux : Aucun

Validation de la présence d'un milieu humide

Présence ...

...d'une prédominance de végétation de MH : Oui
 ...de mouchetures dans le sol : Non
 ...de collets racinaires dégarnis : Oui
 ...de zones délavées : Non
 ...de sol sans végétation : Non
 ...d'amoncellements de branches : Oui
 ...de démarcations sur les troncs : Non
 ...Recouvrement d'eau : 0 %
 ...Hauteur d'eau : 0 cm
 ...Proportion de MH dans le polygone : 100 %

Type structurel



Habitats observés dans le polygone

Sphaigne & mousse
 Chicots
 Amas de branches
 Strate arbustive
 Troncs & souches
 Cours d'eau et mares temporaires

Espèces végétales non rares observées dans le polygone 31

Nom latin	Nom français	Type hydrique	Abondance
<i>Picea mariana</i>	Épinette noire	FACH	4
<i>Alnus incana subsp. rugosa</i>	Aulne rugueux	FACH	3
<i>Larix laricina</i>	Mélèze laricin	FACH	3
<i>Rhododendron groenlandicum</i>	Thé du Labrador	OBL	3
<i>Carex sp.</i>	-		2
<i>Gaultheria hispidula</i>	Petit thé	T	2
<i>Graminea sp.</i>	Graminée sp.	T	2
<i>Vaccinium myrtilloides</i>	Bleuet fausse-myrtille	T	2
<i>Caltha palustris</i>	Populage des marais	OBL	1
<i>Hippuris vulgaris</i>	Hippuride vulgaire	OBL	1
<i>Utriculaire sp.</i>	-		1

Nombre d'espèces T = 3
Nombre d'espèces FACH = 3
Nombre d'espèces OBL = 3
Nombre d'espèces indéterminées = 2

Légende :

Statut hydrique : Obligée de milieu humide (OBL), facultative de milieu humide (FACH), terrestre (T).

Abondance : 1 = une ou deux occurrences avec un ou quelques individus seulement, 2 = quelques occurrences avec plusieurs talles ou individus, 3 = plusieurs occurrences comportant de nombreux individus, 4 = espèce dominante très présente dans le polygone.

Espèces végétales à statut précaire observées dans le polygone 31

Occurrence	Nom latin	Nom français	Rareté	Taille	Abondance
------------	-----------	--------------	--------	--------	-----------

Aucune espèce végétale rare n'a été observée pour ce polygone.

Espèces végétales exotiques envahissantes observées dans le polygone 31

Occurrence	Nom latin	Nom français	Degré d'envahissement	Taille	Abondance
------------	-----------	--------------	-----------------------	--------	-----------

Il n'existe aucune espèce exotique envahissante pour ce polygone.

Espèces animales observées dans le polygone 31

Occurrence	Nom latin	Nom français	Rareté	Type d'observation	Son habitat?
------------	-----------	--------------	--------	--------------------	--------------

1	<i>Rana sylvatica</i>	Grenouille des bois	-	Vue	Oui
---	-----------------------	---------------------	---	-----	-----

Légende : Rang de priorité subnational : Sévèrement en péril dans la province (S1), en péril dans la province (S2), vulnérable (S3), largement réparti, abondant et apparemment hors de danger dans la province, mais il demeure des causes d'inquiétude pour le long terme (S4), large répartition, abondant et stabilité démontrées dans la province (S5)

Données de parcelle (polygone 31)

Données de la parcelle CL 199

ID Unique : 785 claudie landry 28-06-2014 18:33:54
 Date(s) d'inventaire : 28-06-2014
 Inventaire par : Claudie Landry et Julie Lapalme

Commentaires sur la parcelle :
 Aucun commentaire

Données générales du couvert végétal

Hauteur maximale : 6 m
 Hauteur moyenne : 3 m
 Diamètre maximal : 15 cm
 Diamètre moyen : 2 cm

Données de la station et des sols

Hauteur d'eau : 0 cm
 Inclinaison de la pente : 0-3% (nulle)
 Exposition de la pente : n.a.
 Situation topographique : Dépression (cuvette)
 Drainage : Mauvais (5)
 Texture du sol :
 Strate supérieure = Sphaigne (non décomposée)
 Profondeur = 10 cm
 Strate inférieure = Matière organique décomposée
 Profondeur = 60 cm
 Pierrosité :
 Affleurements = 0 %
 Blocs (>600 mm) = 0 %
 Pierres (250-600 mm) = 0 %
 Cailloux (75-250 mm) = 0 %
 Graviers (2-75 mm) = 0 %

Structure végétale observée dans la parcelle CL 199

Strate	Nom latin	Nom français	Type hydrique	Rareté	Recouv.
Arborée	<i>Larix laricina</i>	Mélèze laricin	FACH		5 %
<i>Total Arbo (> 6 m)</i>					5 %
Arbustive	<i>Picea mariana</i>	Épinette noire	FACH		15 %
Arbustive	<i>Larix laricina</i>	Mélèze laricin	FACH		40 %
Arbustive	<i>Alnus incana subsp. rug...</i>	Aulne rugueux	FACH		20 %
Arbustive	<i>Rhododendron groenlandi...</i>	Thé du Labrador	OBL		15 %
<i>Total Arbu (< 6 m)</i>					60 %
<i>Total Muscinal</i>					60 %

Total des recouvrements par strate et préférence hydrique pour la parcelle CL 199

Strate	Type hydrique	Recouvrement
Arborée	FACH	5%
Arbustive	FACH	75%

Arbustive OBL 15%

Légende :

Statut hydrique : Obligée de milieu humide (OBL), facultative de milieu humide (FACH), terrestre (T).

Rang de priorité subnational : Sévèrement en péril dans la province (S1), en péril dans la province (S2), vulnérable (S3), largement réparti, abondant et apparemment hors de danger dans la province, mais il demeure des causes d'inquiétude pour le long terme (S4), large répartition, abondant et stabilité démontrées dans la province (S5).

Valeur écologique calculée pour le polygone 31

Catégorie	Critère	Valeur	Valeur relative
Maturité	Maturité	9 / 9	
Rareté	Rareté au niveau régional	0 / 10	
Qualité de l'habitat	Mosaïque d'habitats	2 / 4	
	Éléments d'habitats	1 / 6	
Intégrité	Espèces d'intérêt	0 / 3	
	Perturbations anthropiques	4 / 4	
	Espèces envahissantes	4 / 4	
	Fragmentation	5 / 5	
	Bordure non naturelle	2 / 2	
	Superficie du massif naturel	2 / 2	
	Intégrité du milieu adjacent	3 / 3	
Rôles fonctionnels	Bande riveraine et zone tampon	2 / 4	
	Capacité de rétention	3 / 3	
Connectivité hydrique	Capacité de filtration	1,3 / 3	
	Lien hydrologique de surface	10 / 10	
Total des critères =		48,3 / 72	67%
Méta-critère	Espèces rares	0 / 50	
	Unicité	0 / 50	
Total des méta-critères (bonus) =			0%
VALEUR ÉCOLOGIQUE TOTALE =			67%
Classification de la valeur relative :		Faible : <35	
		Moyenne : 35-60	
		Élevée : 61-88	
		Très élevée : >85	

DONNÉES DU POLYGONE 62

ID Unique : 1411 JPR 27-06-2014 14:16:36
 Date(s) d'inventaire : 2014-06-30
 Inventaire par : Michel Marleau et Marilyn Sigouin
 Type structurel : Arbustaie haute, Arbustaie basse
 Superficie du polygone : 6421 m²
 Superficie du complexe humide : 1866,02 ha
 Rareté au niveau régional : Commun
 Unicité : S4 ou S5
 Stade évolutif : Faciès / de stabilité
 Maturité : Mature
 Nombre de type d'habitats voisins différents : 1
 Intégrité de la bordure : 0 %
 Fragmentation interne : 0 %
 Composition du milieu adjacent :
 Agricole = 0 % Développé = 0 % Naturel = 100 %
 Superficie du massif naturel : 10000 ha
 Lien hydrologique ? non
 Submersibilité par un cours d'eau :
 Polygone dans le littoral : Non
 Zone tampon d'un groupement d'intérêt : Non
 Le polygone forme la bande riveraine d'un cours d'eau / plan d'eau : Non
 Perturbations anthropiques
 Type = Sentiers de véhicules motorisés
 Intensité = Perturbation menaçant peu l'intégrité
 Perturbations naturelles
 Type = Aucune
 Intensité = Nulle
 Commentaires généraux : Aucun

Validation de la présence d'un milieu humide

Présence ...

...d'une prédominance de végétation de MH : Oui
 ...de mouchetures dans le sol : Non
 ...de collets racinaires dégarnis : Non
 ...de zones délavées : Non
 ...de sol sans végétation : Non
 ...d'amoncellements de branches : Non
 ...de démarcations sur les troncs : Non
 ...Recouvrement d'eau : 0 %
 ...Hauteur d'eau : 0 cm
 ...Proportion de MH dans le polygone : 100 %

Type structurel



Habitats observés dans le polygone

Sphaigne & mousse
 Butons & cuvettes
 Chicots
 Troncs & souches
 Arbustes à fruits
 Boisé aéré
 Végétation aquatique

Espèces végétales non rares observées dans le polygone 62

Nom latin	Nom français	Type hydrique	Abondance
<i>Picea mariana</i>	Épinette noire	FACH	4
<i>Rhododendron groenlandicum</i>	Thé du Labrador	OBL	4
<i>Vaccinium myrtilloides</i>	Bleuet fausse-myrtille	T	4
<i>Larix laricina</i>	Mélèze laricin	FACH	3
<i>Maianthemum trifolium</i>	Smilacine trifoliée	OBL	3
<i>Vaccinium oxycoccos</i>	Canneberge commune	OBL	3
<i>Andromeda polifolia var. latifolia</i>	-		2
<i>Carex magellanica ssp. irrigua</i>	-		2
<i>Eriophorum vaginatum</i>	-		2
<i>Prunus pensylvanica</i>	Cerisier de Pennsylvanie	T	2

Nombre d'espèces T = 2

Nombre d'espèces FACH = 2

Nombre d'espèces OBL = 3

Nombre d'espèces indéterminées = 3

Légende :

Statut hydrique : Obligée de milieu humide (OBL), facultative de milieu humide (FACH), terrestre (T).

Abondance : 1 = une ou deux occurrences avec un ou quelques individus seulement, 2 = quelques occurrences avec plusieurs talles ou individus, 3 = plusieurs occurrences comportant de nombreux individus, 4 = espèce dominante très présente dans le polygone.

Espèces végétales à statut précaire observées dans le polygone 62

Occurrence	Nom latin	Nom français	Rareté	Taille	Abondance
------------	-----------	--------------	--------	--------	-----------

Aucune espèce végétale rare n'a été observée pour ce polygone.

Espèces végétales exotiques envahissantes observées dans le polygone 62

Occurrence	Nom latin	Nom français	Degré d'envahissement	Taille	Abondance
------------	-----------	--------------	-----------------------	--------	-----------

Il n'existe aucune espèce exotique envahissante pour ce polygone.

Espèces animales observées dans le polygone 62

Occurrence	Nom latin	Nom français	Rareté	Type d'observation	Son habitat?
------------	-----------	--------------	--------	--------------------	--------------

Aucune espèce animale n'a été observée dans ce polygone.

Données de parcelle (polygone 62)

Données de la parcelle MNM 1556

ID Unique : 820 michel marleau 03-07-2014 17:28:47
 Date(s) d'inventaire : 03-07-2014
 Inventaire par : Michel Marleau et Marilyn Sigouin

Données générales du couvert végétal

Hauteur maximale : 4 m
 Hauteur moyenne : 4 m
 Diamètre maximal : 4 cm
 Diamètre moyen : 4 cm

Données de la station et des sols

Hauteur d'eau : 0 cm
 Inclinaison de la pente : 0-3% (nulle)
 Exposition de la pente : n.a.
 Situation topographique : Dépression (cuvette)
 Drainage : Mauvais (5)
 Texture du sol :
 Strate supérieure = Sphaigne (non décomposée)
 Profondeur = 30 cm
 Pierrosité :
 Affleurements = 0 %
 Blocs (>600 mm) = 0 %
 Pierres (250-600 mm) = 0 %
 Cailloux (75-250 mm) = 0 %
 Graviers (2-75 mm) = 0 %



Commentaires sur la parcelle :
 Aucun commentaire

Structure végétale observée dans la parcelle MNM 1556

Strate	Nom latin	Nom français	Type hydrique	Rareté	Recouv.
Arbustive	<i>Andromeda polifolia</i> var...	n.d.			15 %
Arbustive	<i>Picea mariana</i>	Épinette noire	FACH		50 %
Arbustive	<i>Larix laricina</i>	Mélèze laricin	FACH		5 %
Arbustive	<i>Rhododendron groenlandi...</i>	Thé du Labrador	OBL		20 %
Arbustive	<i>Vaccinium myrtilloides</i>	Bleuet fausse-myrtille	T		20 %
Arbustive	<i>Prunus pensylvanica</i>	Cerisier de Pennsylvanie	T		2 %
Herbacée	<i>Carex magellanica</i> subsp...	n.d.			20 %
Herbacée	<i>Maianthemum trifolium</i>	Smilacine trifoliée	OBL		20 %
Herbacée	<i>Vaccinium oxycoccos</i>	Canneberge commune	OBL		5 %
Herbacée	<i>Eriophorum vaginatum</i> ss...	Linaigrette à large gaine	OBL		5 %

Total des recouvrements par strate et préférence hydrique pour la parcelle MNM 1556

Strate	Type hydrique	Recouvrement
Arbustive	n.d.	15%
Arbustive	FACH	55%

Arbustive	OBL	20%
Arbustive	T	22%
Herbacée	n.d.	20%
Herbacée	OBL	30%

Légende :

Statut hydrique : Obligée de milieu humide (OBL), facultative de milieu humide (FACH), terrestre (T).

Rang de priorité subnational : Sévèrement en péril dans la province (S1), en péril dans la province (S2), vulnérable (S3), largement réparti, abondant et apparemment hors de danger dans la province, mais il demeure des causes d'inquiétude pour le long terme (S4), large répartition, abondant et stabilité démontrées dans la province (S5).

Valeur écologique calculée pour le polygone 62

Catégorie	Critère	Valeur	Valeur relative
Maturité	Maturité	9 / 9	
Rareté	Rareté au niveau régional	0 / 10	
Qualité de l'habitat	Mosaïque d'habitats	1 / 4	
	Éléments d'habitats	1,1 / 6	
Intégrité	Espèces d'intérêt	0 / 3	
	Perturbations anthropiques	2,7 / 4	
	Espèces envahissantes	4 / 4	
	Fragmentation	5 / 5	
	Bordure non naturelle	2 / 2	
Rôles fonctionnels	Superficie du massif naturel	2 / 2	
	Intégrité du milieu adjacent	3 / 3	
	Bande riveraine et zone tampon	0 / 4	
	Capacité de rétention	3 / 3	
Connectivité hydrique	Capacité de filtration	2,3 / 3	
	Lien hydrologique de surface	0 / 10	
Total des critères =		35 / 72	49%
Méta-critère	Espèces rares	0 / 50	
	Unicité	0 / 50	
Total des méta-critères (bonus) =			0%
VALEUR ÉCOLOGIQUE TOTALE =			49%
Classification de la valeur relative :		Faible : <35	
		Moyenne : 35-60	
		Élevée : 61-88	
		Très élevée : >85	

GROUPEMENT : MARÉCAGE À ÉPINETTE NOIRE

Nom du groupement :	Marécage à épinette noire
Type de groupement :	Marécage arborescent
Type de milieu :	Humide
Nombre de polygones associé :	12
Nombre de parcelles associé :	31

DONNÉES DU POLYGONE 73

ID Unique : 1273 JPR 27-06-2014 14:16:35
 Date(s) d'inventaire : 2014-06-28
 Inventaire par : Claudie Landry et Julie Lapalme
 Type structurel : Arborescence haute, Arbustive moyenne
 Superficie du polygone : 251473 m²
 Superficie du complexe humide : 1866,02 ha
 Rareté au niveau régional : Commun
 Unicité : S4 ou S5
 Stade évolutif : De facies / de stabilité
 Stade successional : Ordonné
 Maturité : Mature
 Nombre de type d'habitats voisins différents : 4
 Intégrité de la bordure : 0 %
 Fragmentation interne : 0 %
 Composition du milieu adjacent :
 Agricole = 0 % Développé = 0 % Naturel = 100 %
 Superficie du massif naturel : 10000 ha
 Lien hydrologique ? Non
 Position dans le réseau hydrique : Ce milieu humide est isolé

Submersibilité par un cours d'eau : Jamais inondé
 Polygone dans le littoral : Non
 Zone tampon d'un groupement d'intérêt : Non
 Le polygone forme la bande riveraine d'un cours d'eau / plan d'eau : Non
 Perturbations anthropiques
 Type = Coupe partielle
 Intensité = Perturbation menaçant peu l'intégrité
 Perturbations naturelles
 Type = Aucune
 Intensité = Nulle
 Commentaires généraux : Aucun

Espèces végétales non rares observées dans le polygone 73

Nom latin	Nom français	Type hydrique	Abondance
<i>Picea mariana</i>	Épinette noire	FACH	4
<i>Rhododendron groenlandicum</i>	Thé du Labrador	OBL	4
<i>Sphagnum sp.</i>	Sphaigne	FACH	4
<i>Coptis trifolia</i>	Savoyane	T	3
<i>Gaultheria hispidula</i>	Petit thé	T	3
<i>Kalmia angustifolia</i>	Kalmia à feuilles étroites	T	3
<i>Larix laricina</i>	Mélèze laricin	FACH	3
<i>Vaccinium myrtilloides</i>	Bleuet fausse-myrtille	T	3
<i>Chamaedaphne calyculata</i>	Cassandre caliculé	OBL	2
<i>Cornus canadensis</i>	Quatre-temps	T	2

Validation de la présence d'un milieu humide

Présence ...
 ...d'une prédominance de végétation de MH : Oui
 ...de mouchetures dans le sol : Oui
 ...de collets racinaires dégarnis : Oui
 ...de zones délavées : Non
 ...de sol sans végétation : Non
 ...d'amoncellements de branches : Non
 ...de démarcations sur les troncs : Non
 ...Recouvrement d'eau : 0 %
 ...Hauteur d'eau : 0 cm
 ...Proportion de MH dans le polygone : 95 %

Type structurel



Habitats observés dans le polygone

Sphaigne & mousse
 Butons & cuvettes
 Chicots
 Aulnaie & saulaie
 Cours d'eau et mares temporaires
 Amas de branches
 Strate arbustive
 Boisé aéré

Nombre d'espèces T = 5
Nombre d'espèces FACH = 3
Nombre d'espèces OBL = 2
Nombre d'espèces indéterminées = 0

Légende :

Statut hydrique : Obligée de milieu humide (OBL), facultative de milieu humide (FACH), terrestre (T).

Abondance : 1 = une ou deux occurrences avec un ou quelques individus seulement, 2 = quelques occurrences avec plusieurs talles ou individus, 3 = plusieurs occurrences comportant de nombreux individus, 4 = espèce dominante très présente dans le polygone.

Espèces végétales à statut précaire observées dans le polygone 73

Occurrence	Nom latin	Nom français	Rareté	Taille	Abondance
------------	-----------	--------------	--------	--------	-----------

Aucune espèce végétale rare n'a été observée pour ce polygone.

Espèces végétales exotiques envahissantes observées dans le polygone 73

Occurrence	Nom latin	Nom français	Degré d'envahissement	Taille	Abondance
------------	-----------	--------------	-----------------------	--------	-----------

Il n'existe aucune espèce exotique envahissante pour ce polygone.

Espèces animales observées dans le polygone 73

Occurrence	Nom latin	Nom français	Rareté	Type d'observation	Son habitat?
------------	-----------	--------------	--------	--------------------	--------------

Aucune espèce animale n'a été observée dans ce polygone.

Données de parcelle (polygone 73)

Données de la parcelle CL 207

ID Unique : 796 Claudie Landry 29-06-2014 19:58
 Date(s) d'inventaire : 28-06-2014
 Inventaire par : Claudie Landry et Julie Lapalme

Données générales du couvert végétal

Hauteur maximale : 7 m
 Hauteur moyenne : 3 m
 Diamètre maximal : 10 cm
 Diamètre moyen : 3 cm

Données de la station et des sols

Hauteur d'eau : 0 cm
 Inclinaison de la pente : 0-3% (nulle)
 Exposition de la pente : n.a.
 Situation topographique : Terrain plat
 Drainage : Imparfait (4)
 Texture du sol :
 Strate supérieure = Sphaigne (non décomposée)
 Profondeur = 5 cm
 Strate inférieure = Matière organique décomposée
 Profondeur = 2 cm
 Pierrosité :
 Affleurements = 0 %
 Blocs (>600 mm) = 0 %
 Pierres (250-600 mm) = 0 %
 Cailloux (75-250 mm) = 0 %
 Graviers (2-75 mm) = 0 %



Commentaires sur la parcelle :
 Aucun commentaire

Structure végétale observée dans la parcelle CL 207

Strate	Nom latin	Nom français	Type hydrique	Rareté	Recouv.
Arborée	<i>Larix laricina</i>	Mélèze laricin	FACH		25 %
Arborée	<i>Picea mariana</i>	Épinette noire	FACH		15 %
Total Arbo (> 6 m)					40 %
Arbustive	<i>Vaccinium myrtilloides</i>	Bleuet fausse-myrtille	T		40 %
Arbustive	<i>Kalmia angustifolia</i>	Kalmia à feuilles étroites	T		5 %
Total Arbu (< 6 m)					50 %
Total Muscinal					90 %

Total des recouvrements par strate et préférence hydrique pour la parcelle CL 207

Strate	Type hydrique	Recouvrement
Arborée	FACH	40%
Arbustive	T	45%

Légende :

Statut hydrique : Obligée de milieu humide (OBL), facultative de milieu humide (FACH), terrestre (T).

Rang de priorité subnational : Sévèrement en péril dans la province (S1), en péril dans la province (S2), vulnérable (S3), largement réparti, abondant et apparemment hors de danger dans la province, mais il demeure des causes d'inquiétude pour le long terme (S4), large répartition, abondant et stabilité démontrées dans la province (S5).

Données de parcelle (polygone 73)

Données de la parcelle JL 482

ID Unique : 826 Claudie landry 03-07-2014 17:51:38
 Date(s) d'inventaire : 03-07-2014
 Inventaire par : Julie Lapalme et Laurence Rivard

Données générales du couvert végétal

Hauteur maximale : 15 m
 Hauteur moyenne : 12 m
 Diamètre maximal : 25 cm
 Diamètre moyen : 12 cm

Données de la station et des sols

Hauteur d'eau : 0 cm
 Inclinaison de la pente : 0-3% (nulle)
 Exposition de la pente : n.a.
 Situation topographique : Terrain plat
 Drainage : Mauvais (5)
 Texture du sol :
 Strate supérieure = Matière organique décomposée
 Profondeur = 10 cm
 Strate inférieure = Sableuse
 Profondeur = 20 cm
 Profondeur d'eau dans le sol : 0 cm
 Pierrosité :
 Affleurements = 0 %
 Blocs (>600 mm) = 0 %
 Pierres (250-600 mm) = 0 %
 Cailloux (75-250 mm) = 0 %
 Graviers (2-75 mm) = 0 %



Commentaires sur la parcelle :
 Aucun commentaire

Structure végétale observée dans la parcelle JL 482

Strate	Nom latin	Nom français	Type hydrique	Rareté	Recouv.
Arborée	<i>Picea mariana</i>	Épinette noire	FACH		80 %
<i>Total Arbo (> 6 m)</i>					80 %
Arbustive	<i>Rhododendron groenlandi...</i>	Thé du Labrador	OBL		10 %
Arbustive	<i>Kalmia angustifolia</i>	Kalmia à feuilles étroites	T		5 %
<i>Total Arbu (< 6 m)</i>					20 %
Herbacée	<i>Cornus canadensis</i>	Quatre-temps	T		2 %
<i>Total Herbacées</i>					2 %
Muscinale	<i>Mousse sp.</i>	n.d.			50 %
Muscinale	<i>Sphagnum sp.</i>	Sphaigne	FACH		50 %
<i>Total Muscinal</i>					100 %

Total des recouvrements par strate et préférence hydrique pour la parcelle JL 482

Strate	Type hydrique	Recouvrement
--------	---------------	--------------

Arborée	FACH	80%
Arbustive	OBL	10%
Arbustive	T	5%
Herbacée	T	2%
Muscinale	n.d.	50%
Muscinale	FACH	50%

Légende :

Statut hydrique : Obligée de milieu humide (OBL), facultative de milieu humide (FACH), terrestre (T).

Rang de priorité subnational : Sévèrement en péril dans la province (S1), en péril dans la province (S2), vulnérable (S3), largement réparti, abondant et apparemment hors de danger dans la province, mais il demeure des causes d'inquiétude pour le long terme (S4), large répartition, abondant et stabilité démontrées dans la province (S5).

Données de parcelle (polygone 73)

Données de la parcelle MS 001

ID Unique : 1003 Claudie Landry 23-09-2014 16:11:45
 Date(s) d'inventaire : 28-06-2014
 Inventaire par : Marilyn Sigouin

Données générales du couvert végétal

Hauteur maximale : 18 m
 Hauteur moyenne : 15 m
 Diamètre maximal : 18 cm
 Diamètre moyen : 15 cm

Données de la station et des sols

Hauteur d'eau : 0 cm
 Inclinaison de la pente : 0-3% (nulle)
 Exposition de la pente : n.a.
 Situation topographique : Terrain plat
 Drainage : Mauvais (5)
 Texture du sol :
 Strate supérieure = Sphaigne (non décomposée)
 Profondeur = 20 cm
 Strate inférieure = Loam sableux
 Profondeur d'eau dans le sol : 0 cm
 Pierrosité :
 Affleurements = 0 %
 Blocs (>600 mm) = 0 %
 Pierres (250-600 mm) = 0 %
 Cailloux (75-250 mm) = 0 %
 Graviers (2-75 mm) = 0 %



Commentaires sur la parcelle :
 Aucun commentaire

Structure végétale observée dans la parcelle MS 001

Strate	Nom latin	Nom français	Type hydrique	Rareté	Recouv.
Arborée	<i>Picea mariana</i>	Épinette noire	FACH		20 %
<i>Total Arbo (> 6 m)</i>					20 %
Arbustive	<i>Picea mariana</i>	Épinette noire	FACH		40 %
Arbustive	<i>Rhododendron groenlandi...</i>	Thé du Labrador	OBL		30 %
Arbustive	<i>Kalmia angustifolia</i>	Kalmia à feuilles étroites	T		5 %
Arbustive	<i>Vaccinium myrtilloides</i>	Bleuet fausse-myrtille	T		20 %
<i>Total Arbu (< 6 m)</i>					60 %
Herbacée	<i>Coptis trifolia</i>	Savoyane	T		3 %
Herbacée	<i>Gaultheria hispidula</i>	Petit thé	T		3 %
<i>Total Herbacées</i>					6 %
<i>Total Muscinal</i>					100 %

Total des recouvrements par strate et préférence hydrique pour la parcelle MS 001

Strate	Type hydrique	Recouvrement
--------	---------------	--------------

Arborée	FACH	20%
Arbustive	FACH	40%
Arbustive	OBL	30%
Arbustive	T	25%
Herbacée	T	6%

Légende :

Statut hydrique : Obligée de milieu humide (OBL), facultative de milieu humide (FACH), terrestre (T).

Rang de priorité subnational : Sévèrement en péril dans la province (S1), en péril dans la province (S2), vulnérable (S3), largement réparti, abondant et apparemment hors de danger dans la province, mais il demeure des causes d'inquiétude pour le long terme (S4), large répartition, abondant et stabilité démontrées dans la province (S5).

Valeur écologique calculée pour le polygone 73

Catégorie	Critère	Valeur	Valeur relative
Maturité	Maturité	6,8 / 9	
	Stade évolutif	7 / 7	
Rareté	Rareté au niveau régional	0 / 10	
Qualité de l'habitat	Mosaïque d'habitats	4 / 4	
	Éléments d'habitats	1,3 / 6	
Intégrité	Espèces d'intérêt	0 / 3	
	Perturbations anthropiques	2,7 / 4	
	Espèces envahissantes	4 / 4	
	Fragmentation	5 / 5	
	Bordure non naturelle	2 / 2	
	Superficie du massif naturel	2 / 2	
Rôles fonctionnels	Intégrité du milieu adjacent	3 / 3	
	Bande riveraine et zone tampon	0 / 4	
	Capacité de rétention	3 / 3	
Connectivité hydrique	Capacité de filtration	1,9 / 3	
	Lien hydrologique de surface	0 / 10	
Total des critères =		42,6 / 79	54%
Méta-critère	Espèces rares	0 / 50	
	Unicité	0 / 50	
Total des méta-critères (bonus) =			0%
VALEUR ÉCOLOGIQUE TOTALE =			54%

Classification de la valeur relative :

Faible : <35
Moyenne : 35-60
Élevée : 61-88
Très élevée : >85

DONNÉES DU POLYGONE 7

ID Unique : 1279 JPR 27-06-2014 14:16:35
 Date(s) d'inventaire : 2014-07-03
 Inventaire par : Michel Marleau et Marilyn Sigouin
 Type structurel : Arborescence haute, Arbustive moyenne
 Superficie du polygone : 143458 m²
 Superficie du complexe humide : 1866,02 ha
 Rareté au niveau régional : Commun
 Unicité : S4 ou S5
 Stade évolutif : De facies / de stabilité
 Stade successional : Ordonné
 Maturité : Mature
 Nombre de type d'habitats voisins différents : 3
 Intégrité de la bordure : 0 %
 Fragmentation interne : 0 %
 Composition du milieu adjacent :
 Agricole = 0 % Développé = 0 % Naturel = 100 %
 Superficie du massif naturel : 10000 ha
 Lien hydrologique ? Non
 Position dans le réseau hydrique : Ce milieu humide est isolé

Submersibilité par un cours d'eau : Jamais inondé
 Polygone dans le littoral : Non
 Zone tampon d'un groupement d'intérêt : Non
 Le polygone forme la bande riveraine d'un cours d'eau / plan d'eau : Non
 Perturbations anthropiques
 Type = Sentiers de véhicules motorisés
 Intensité = Perturbation menaçant pas l'intégrité
 Perturbations naturelles
 Type = Aucune
 Intensité = Nulle
 Commentaires généraux : Aucun

Espèces végétales non rares observées dans le polygone 7

Nom latin	Nom français	Type hydrique	Abondance
<i>Picea mariana</i>	Épinette noire	FACH	4
<i>Alnus incana subsp. rugosa</i>	Aulne rugueux	FACH	3
<i>Larix laricina</i>	Mélèze laricin	FACH	3
<i>Rhododendron groenlandicum</i>	Thé du Labrador	OBL	3
<i>Vaccinium myrtilloides</i>	Bleuet fausse-myrtille	T	3
<i>Carex sp.</i>	-		2
<i>Equisetum sylvaticum</i>	Prêle des bois	FACH	2
<i>Gaultheria hispidula</i>	Petit thé	T	2
<i>Kalmia angustifolia</i>	Kalmia à feuilles étroites	T	2
<i>Maianthemum trifolium</i>	Smilacine trifoliée	OBL	2
<i>Vaccinium oxycoccos</i>	Canneberge commune	OBL	2
<i>Amélanchier sp.</i>	-		1

Nombre d'espèces T = 3

Validation de la présence d'un milieu humide

Présence ...
 ...d'une prédominance de végétation de MH : Oui
 ...de mouchetures dans le sol : Non
 ...de collets racinaires dégarnis : Non
 ...de zones délavées : Non
 ...de sol sans végétation : Non
 ...d'amoncellements de branches : Non
 ...de démarcations sur les troncs : Non
 ...Recouvrement d'eau : 0 %
 ...Hauteur d'eau : 0 cm
 ...Proportion de MH dans le polygone : 100 %

Type structurel



Habitats observés dans le polygone

Strate arbustive
 Troncs & souches
 Arbustes à fruits
 Butons & cuvettes
 Sphaigne & mousse
 Végétation aquatique

Nombre d'espèces FACH = 4
Nombre d'espèces OBL = 3
Nombre d'espèces indéterminées = 2

Légende :

Statut hydrique : Obligée de milieu humide (OBL), facultative de milieu humide (FACH), terrestre (T).

Abondance : 1 = une ou deux occurrences avec un ou quelques individus seulement, 2 = quelques occurrences avec plusieurs talles ou individus, 3 = plusieurs occurrences comportant de nombreux individus, 4 = espèce dominante très présente dans le polygone.

Espèces végétales à statut précaire observées dans le polygone 7

Occurrence	Nom latin	Nom français	Rareté	Taille	Abondance
-------------------	------------------	---------------------	---------------	---------------	------------------

Aucune espèce végétale rare n'a été observée pour ce polygone.

Espèces végétales exotiques envahissantes observées dans le polygone 7

Occurrence	Nom latin	Nom français	Degré d'envahissement	Taille	Abondance
-------------------	------------------	---------------------	------------------------------	---------------	------------------

Il n'existe aucune espèce exotique envahissante pour ce polygone.

Espèces animales observées dans le polygone 7

Occurrence	Nom latin	Nom français	Rareté	Type d'observation	Son habitat?
-------------------	------------------	---------------------	---------------	---------------------------	---------------------

Aucune espèce animale n'a été observée dans ce polygone.

Données de parcelle (polygone 7)

Données de la parcelle CL 214

ID Unique : 793 claudie landry 29-06-2014 13:10:23

Date(s) d'inventaire : 29-06-2014

Inventaire par : Claudie Landry et Julie Lapalme

Données générales du couvert végétal

Hauteur maximale : 15 m

Hauteur moyenne : 12 m

Diamètre maximal : 30 cm

Diamètre moyen : 20 cm

Données de la station et des sols

Hauteur d'eau : 0 cm

Inclinaison de la pente : 0-3% (nulle)

Exposition de la pente : n.a.

Situation topographique : Terrain plat

Drainage : Imparfait (4)

Texture du sol :

Strate supérieure = Matière organique décomposée

Profondeur = 2 cm

Strate inférieure = Loam sableux

Pierrosité :

Affleurements = 0 %

Blocs (>600 mm) = 0 %

Pierres (250-600 mm) = 0 %

Cailloux (75-250 mm) = 0 %

Graviers (2-75 mm) = 0 %



Commentaires sur la parcelle :

Aucun commentaire

Structure végétale observée dans la parcelle CL 214

Strate	Nom latin	Nom français	Type hydrique	Rareté	Recouv.
Arborée	<i>Picea mariana</i>	Épinette noire	FACH		40 %
Arborée	<i>Larix laricina</i>	Mélèze laricin	FACH		10 %
Arborée	<i>Pinus banksiana</i>	Pin gris	T		30 %
Total Arbo (> 6 m)					70 %
Arbustive	<i>Picea mariana</i>	Épinette noire	FACH		20 %
Arbustive	<i>Rhododendron groenlandi...</i>	Thé du Labrador	OBL		60 %
Arbustive	<i>Vaccinium myrtilloides</i>	Bleuet fausse-myrtille	T		10 %
Total Arbu (< 6 m)					80 %
Herbacée	<i>Coptis trifolia</i>	Savoyane	T		2 %
Total Herbacées					7 %
Muscinale	<i>Mousse sp.</i>	n.d.			70 %
Muscinale	<i>Sphagnum sp.</i>	Sphaigne	FACH		30 %
Total Muscinal					100 %

Total des recouvrements par strate et préférence hydrique pour la parcelle CL 214

Strate	Type hydrique	Recouvrement
Arborée	FACH	50%
Arborée	T	30%
Arbustive	FACH	20%
Arbustive	OBL	60%
Arbustive	T	10%
Herbacée	T	2%
Muscinale	n.d.	70%
Muscinale	FACH	30%

Légende :

Statut hydrique : Obligée de milieu humide (OBL), facultative de milieu humide (FACH), terrestre (T).

Rang de priorité subnational : Sévèrement en péril dans la province (S1), en péril dans la province (S2), vulnérable (S3), largement réparti, abondant et apparemment hors de danger dans la province, mais il demeure des causes d'inquiétude pour le long terme (S4), large répartition, abondant et stabilité démontrées dans la province (S5).

Données de parcelle (polygone 7)

Données de la parcelle MNM 1594

ID Unique : 808 michel marleau 03-07-2014 15:18:25

Date(s) d'inventaire : 03-07-2014

Inventaire par : Michel Marleau et Marilyn Sigouin

Données générales du couvert végétal

Hauteur maximale : 25 m

Hauteur moyenne : 20 m

Diamètre maximal : 18 cm

Diamètre moyen : 10 cm

Données de la station et des sols

Hauteur d'eau : 0 cm

Inclinaison de la pente : 0-3% (nulle)

Exposition de la pente : n.a.

Situation topographique : Terrain plat

Drainage : Imparfait (4)

Texture du sol :

Strate supérieure = Sphaigne décomposée

Profondeur = 25 cm

Strate inférieure = Sable limoneux

Profondeur = 5 cm

Pierrosité :

Affleurements = 0 %

Blocs (>600 mm) = 0 %

Pierres (250-600 mm) = 0 %

Cailloux (75-250 mm) = 0 %

Graviers (2-75 mm) = 0 %



Commentaires sur la parcelle :

Aucun commentaire

Structure végétale observée dans la parcelle MNM 1594

Strate	Nom latin	Nom français	Type hydrique	Rareté	Recouv.
Arborée	<i>Picea mariana</i>	Épinette noire	FACH		40 %
Arborée	<i>Larix laricina</i>	Mélèze laricin	FACH		20 %
<i>Total Arbo (> 6 m)</i>					60 %
Arbustive	<i>Picea mariana</i>	Épinette noire	FACH		65 %
Arbustive	<i>Larix laricina</i>	Mélèze laricin	FACH		10 %
Arbustive	<i>Alnus incana subsp. rug...</i>	Aulne rugueux	FACH		30 %
Arbustive	<i>Rhododendron groenlandi...</i>	Thé du Labrador	OBL		30 %
Arbustive	<i>Vaccinium myrtilloides</i>	Bleuet fausse-myrtille	T		20 %
<i>Total Arbu (< 6 m)</i>					80 %
Herbacée	<i>Carex sp.</i>	n.d.			5 %
Herbacée	<i>Equisetum sylvaticum</i>	Prêle des bois	FACH		5 %
Herbacée	<i>Gaultheria hispidula</i>	Petit thé	T		5 %
<i>Total Herbacées</i>					15 %
<i>Total Muscinal</i>					95 %

Total des recouvrements par strate et préférence hydrique pour la parcelle MNM 1594

Strate	Type hydrique	Recouvrement
Arborée	FACH	60%
Arbustive	FACH	105%
Arbustive	OBL	30%
Arbustive	T	20%
Herbacée	n.d.	5%
Herbacée	FACH	5%
Herbacée	T	5%

Légende :

Statut hydrique : Obligée de milieu humide (OBL), facultative de milieu humide (FACH), terrestre (T).

Rang de priorité subnational : Sévèrement en péril dans la province (S1), en péril dans la province (S2), vulnérable (S3), largement réparti, abondant et apparemment hors de danger dans la province, mais il demeure des causes d'inquiétude pour le long terme (S4), large répartition, abondant et stabilité démontrées dans la province (S5).

Données de parcelle (polygone 7)

Données de la parcelle MNM 1595

ID Unique : 999 Claudie Landry 23-09-2014 15:10:24

Date(s) d'inventaire : 03-07-2014

Inventaire par : Marilyn Siguoin et Michel Marleau

Données générales du couvert végétal

Hauteur maximale : 20 m

Hauteur moyenne : 8 m

Diamètre maximal : 12 cm

Diamètre moyen : 5 cm

Données de la station et des sols

Hauteur d'eau : 0 cm

Inclinaison de la pente : 0-3% (nulle)

Exposition de la pente : n.a.

Situation topographique : Terrain plat

Drainage : Imparfait (4)

Texture du sol :

Strate supérieure = Sphaigne décomposée

Profondeur = 15 cm

Strate inférieure = Sableuse

Profondeur d'eau dans le sol : 0 cm

Pierrosité :

Affleurements = 0 %

Blocs (>600 mm) = 0 %

Pierres (250-600 mm) = 0 %

Cailloux (75-250 mm) = 0 %

Graviers (2-75 mm) = 0 %



Commentaires sur la parcelle :

Aucun commentaire

Structure végétale observée dans la parcelle MNM 1595

Strate	Nom latin	Nom français	Type hydrique	Rareté	Recouv.
Arborée	<i>Picea mariana</i>	Épinette noire	FACH		20 %
<i>Total Arbo (> 6 m)</i>					20 %
Arbustive	<i>Picea mariana</i>	Épinette noire	FACH		45 %
Arbustive	<i>Larix laricina</i>	Mélèze laricin	FACH		10 %
Arbustive	<i>Rhododendron groenlandi...</i>	Thé du Labrador	OBL		85 %
Arbustive	<i>Vaccinium myrtilloides</i>	Bleuet fausse-myrtille	T		60 %
Arbustive	<i>Kalmia angustifolia</i>	Kalmia à feuilles étroites	T		15 %
<i>Total Arbu (< 6 m)</i>					95 %
Herbacée	<i>Vaccinium oxycoccos</i>	Canneberge commune	OBL		5 %
Herbacée	<i>Maianthemum trifolium</i>	Smilacine trifoliée	OBL		5 %
Herbacée	<i>Gaultheria hispidula</i>	Petit thé	T		10 %
<i>Total Herbacées</i>					15 %
<i>Total Muscinal</i>					95 %

Total des recouvrements par strate et préférence hydrique pour la parcelle MNM 1595

Strate	Type hydrique	Recouvrement
Arborée	FACH	20%
Arbustive	FACH	55%
Arbustive	OBL	85%
Arbustive	T	75%
Herbacée	OBL	10%
Herbacée	T	10%

Légende :

Statut hydrique : Obligée de milieu humide (OBL), facultative de milieu humide (FACH), terrestre (T).

Rang de priorité subnational : Sévèrement en péril dans la province (S1), en péril dans la province (S2), vulnérable (S3), largement réparti, abondant et apparemment hors de danger dans la province, mais il demeure des causes d'inquiétude pour le long terme (S4), large répartition, abondant et stabilité démontrées dans la province (S5).

Valeur écologique calculée pour le polygone 7

Catégorie	Critère	Valeur	Valeur relative
Maturité	Maturité	6,8 / 9	
	Stade évolutif	7 / 7	
Rareté	Rareté au niveau régional	0 / 10	
Qualité de l'habitat	Mosaïque d'habitats	3 / 4	
	Éléments d'habitats	,8 / 6	
	Espèces d'intérêt	0 / 3	
	Perturbations anthropiques	4 / 4	
Intégrité	Espèces envahissantes	4 / 4	
	Fragmentation	5 / 5	
	Bordure non naturelle	2 / 2	
	Superficie du massif naturel	2 / 2	
	Intégrité du milieu adjacent	3 / 3	
	Rôles fonctionnels	Bande riveraine et zone tampon	0 / 4
Connectivité hydrique	Capacité de rétention	3 / 3	
	Capacité de filtration	3 / 3	
	Lien hydrologique de surface	0 / 10	
Total des critères =		43,6 / 79	55%
Méta-critère	Espèces rares	0 / 50	
	Unicité	0 / 50	
Total des méta-critères (bonus) =			0%
VALEUR ÉCOLOGIQUE TOTALE =			55%
Classification de la valeur relative :		Faible : <35	
		Moyenne : 35-60	
		Élevée : 61-88	
		Très élevée : >85	

DONNÉES DU POLYGONE 3

ID Unique : 1291 JPR 27-06-2014 14:16:35
 Date(s) d'inventaire : 2014-06-30
 Inventaire par : mstg lr
 Type structurel : Arborescence haute, Arbustaie moyenne
 Superficie du polygone : 43146 m²
 Superficie du complexe humide : 1866,02 ha
 Rareté au niveau régional : Commun
 Unicité : S4 ou S5
 Stade évolutif : De facies / de stabilité
 Stade successional : Ordonné
 Maturité : Mature
 Nombre de type d'habitats voisins différents : 3
 Intégrité de la bordure : 0 %
 Fragmentation interne : 0 %
 Composition du milieu adjacent :
 Agricole = 0 % Développé = 0 % Naturel = 100 %
 Superficie du massif naturel : 10000 ha
 Lien hydrologique ? Non
 Submersibilité par un cours d'eau :
 Polygone dans le littoral : Non
 Zone tampon d'un groupement d'intérêt : Non
 Le polygone forme la bande riveraine d'un cours d'eau / plan d'eau : Non
 Perturbations anthropiques
 Type = Aucune
 Intensité = Perturbation menaçant pas l'intégrité
 Perturbations naturelles
 Type = Trouées
 Intensité = Nulle
 Commentaires généraux : Aucun

Validation de la présence d'un milieu humide

Présence ...

...d'une prédominance de végétation de MH : Oui
 ...de mouchetures dans le sol : Oui
 ...de collets racinaires dégarnis : Non
 ...de zones délavées : Non
 ...de sol sans végétation : Non
 ...d'amoncellements de branches : Non
 ...de démarcations sur les troncs : Non
 ...Recouvrement d'eau : 0 %
 ...Hauteur d'eau : cm
 ...Proportion de MH dans le polygone : 0 %

Type structurel



Habitats observés dans le polygone

Boisé aéré
 Chicots
 Huttes & terriers
 Sphaigne & mousse
 Troncs & souches

Espèces végétales non rares observées dans le polygone 3

Nom latin	Nom français	Type hydrique	Abondance
<i>Picea mariana</i>	Épinette noire	FACH	4
<i>Rhododendron groenlandicum</i>	Thé du Labrador	OBL	4
<i>Sphagnum sp.</i>	Sphaigne	FACH	4
<i>Gaultheria hispidula</i>	Petit thé	T	3
<i>Larix laricina</i>	Mélèze laricin	FACH	3
<i>Vaccinium myrtilloides</i>	Bleuet fausse-myrtille	T	3
<i>Graminea sp.</i>	Graminée sp.	T	2
<i>Kalmia angustifolia</i>	Kalmia à feuilles étroites	T	2
<i>Maianthemum trifolium</i>	Smilacine trifoliée	OBL	2
<i>Alnus incana subsp. rugosa</i>	Aulne rugueux	FACH	1

Nombre d'espèces T = 4

Nombre d'espèces FACH = 4

Nombre d'espèces OBL = 2

Nombre d'espèces indéterminées = 0

Légende :

Statut hydrique : Obligée de milieu humide (OBL), facultative de milieu humide (FACH), terrestre (T).

Abondance : 1 = une ou deux occurrences avec un ou quelques individus seulement, 2 = quelques occurrences avec plusieurs tiges ou individus, 3 = plusieurs occurrences comportant de nombreux individus, 4 = espèce dominante très présente dans le polygone.

Espèces végétales à statut précaire observées dans le polygone 3

Occurrence	Nom latin	Nom français	Rareté	Taille	Abondance
------------	-----------	--------------	--------	--------	-----------

Aucune espèce végétale rare n'a été observée pour ce polygone.

Espèces végétales exotiques envahissantes observées dans le polygone 3

Occurrence	Nom latin	Nom français	Degré d'envahissement	Taille	Abondance
------------	-----------	--------------	-----------------------	--------	-----------

Il n'existe aucune espèce exotique envahissante pour ce polygone.

Espèces animales observées dans le polygone 3

Occurrence	Nom latin	Nom français	Rareté	Type d'observation	Son habitat?
------------	-----------	--------------	--------	--------------------	--------------

Aucune espèce animale n'a été observée dans ce polygone.

Données de parcelle (polygone 3)

Données de la parcelle MSTG 040

ID Unique : 796 mathieu st-germain 30-06-2014 10:57:30

Date(s) d'inventaire : 30-06-2014

Inventaire par : mstg lr

Données générales du couvert végétal

Hauteur maximale : 22 m

Hauteur moyenne : 20 m

Diamètre maximal : 30 cm

Diamètre moyen : 25 cm

Données de la station et des sols

Hauteur d'eau : cm

Inclinaison de la pente : 4-8% (faible)

Situation topographique : Terrain plat

Texture du sol :

Strate supérieure = Matière organique décomposée

Profondeur = 15 cm

Strate inférieure = Argile lourde

Pierrosité :

Affleurements = 0 %

Blocs (>600 mm) = 0 %

Pierres (250-600 mm) = 0 %

Cailloux (75-250 mm) = 0 %

Graviers (2-75 mm) = 0 %



Commentaires sur la parcelle :

Aucun commentaire

Structure végétale observée dans la parcelle MSTG 040

Strate	Nom latin	Nom français	Type hydrique	Rareté	Recouv.
Arborée	<i>Picea mariana</i>	Épinette noire	FACH		25 %
Arborée	<i>Larix laricina</i>	Mélèze laricin	FACH		15 %
Total Arbo (> 6 m)					40 %
Arbustive	<i>Picea mariana</i>	Épinette noire	FACH		50 %
Arbustive	<i>Larix laricina</i>	Mélèze laricin	FACH		5 %
Arbustive	<i>Rhododendron groenlandi...</i>	Thé du Labrador	OBL		40 %
Arbustive	<i>Kalmia angustifolia</i>	Kalmia à feuilles étroites	T		10 %
Arbustive	<i>Vaccinium myrtilloides</i>	Bleuet fausse-myrtille	T		10 %
Total Arbu (< 6 m)					60 %
Herbacée	<i>Maianthemum trifolium</i>	Smilacine trifoliée	OBL		10 %
Herbacée	<i>Graminea sp.</i>	Graminée sp.	T		5 %
Herbacée	<i>Gaultheria hispidula</i>	Petit thé	T		20 %
Total Herbacées					30 %
Total Muscinal					100 %

Total des recouvrements par strate et préférence hydrique pour la parcelle MSTG 040

Strate	Type hydrique	Recouvrement
--------	---------------	--------------

Arborée	FACH	40%
Arbustive	FACH	55%
Arbustive	OBL	40%
Arbustive	T	20%
Herbacée	OBL	10%
Herbacée	T	25%

Légende :

Statut hydrique : Obligée de milieu humide (OBL), facultative de milieu humide (FACH), terrestre (T).

Rang de priorité subnational : Sévèrement en péril dans la province (S1), en péril dans la province (S2), vulnérable (S3), largement réparti, abondant et apparemment hors de danger dans la province, mais il demeure des causes d'inquiétude pour le long terme (S4), large répartition, abondant et stabilité démontrées dans la province (S5).

Valeur écologique calculée pour le polygone 3

Catégorie	Critère	Valeur	Valeur relative
Maturité	Maturité	6,8 / 9	
	Stade évolutif	7 / 7	
Rareté	Rareté au niveau régional	0 / 10	
Qualité de l'habitat	Mosaïque d'habitats	3 / 4	
	Éléments d'habitats	,7 / 6	
Intégrité	Espèces d'intérêt	0 / 3	
	Perturbations anthropiques	4 / 4	
	Espèces envahissantes	4 / 4	
	Fragmentation	5 / 5	
	Bordure non naturelle	2 / 2	
	Superficie du massif naturel	2 / 2	
	Intégrité du milieu adjacent	3 / 3	
Rôles fonctionnels	Bande riveraine et zone tampon	0 / 4	
	Capacité de rétention	3 / 3	
	Capacité de filtration	2,1 / 3	
Connectivité hydrique	Lien hydrologique de surface	0 / 10	
Total des critères =		42,6 / 79	54%
Méta-critère	Espèces rares	0 / 50	
	Unicité	0 / 50	
Total des méta-critères (bonus) =			0%
VALEUR ÉCOLOGIQUE TOTALE =			54%

Classification de la valeur relative :

Faible : <35
Moyenne : 35-60
Élevée : 61-88
Très élevée : >85

DONNÉES DU POLYGONE 2

ID Unique : 1334 JPR 27-06-2014 14:16:35
 Date(s) d'inventaire : 2014-07-01
 Inventaire par : Julie Lapalme et Laurence Rivard
 Type structurel : Arborescence haute, Arbustaie moyenne
 Superficie du polygone : 632457 m²
 Superficie du complexe humide : 1866,02 ha
 Rareté au niveau régional : Commun
 Unicité : S4 ou S5
 Stade évolutif : De facies / de stabilité
 Stade successional : Ordonné
 Maturité : Mature
 Nombre de type d'habitats voisins différents : 4
 Intégrité de la bordure : 0 %
 Fragmentation interne : 0 %
 Composition du milieu adjacent :
 Agricole = 0 % Développé = 0 % Naturel = 100 %
 Superficie du massif naturel : 10000 ha
 Lien hydrologique ? non
 Position dans le réseau hydrique : Ce milieu humide est isolé

Submersibilité par un cours d'eau : Jamais inondé
 Polygone dans le littoral : Non
 Zone tampon d'un groupement d'intérêt : Non
 Le polygone forme la bande riveraine d'un cours d'eau / plan d'eau : Non
 Perturbations anthropiques
 Type = Sentiers de véhicules motorisés et coupe partielle
 Intensité = Perturbation menaçant peu l'intégrité
 Perturbations naturelles
 Type = Chablis
 Intensité = Faible
 Commentaires généraux : Aucun

Espèces végétales non rares observées dans le polygone 2

Nom latin	Nom français	Type hydrique	Abondance
<i>Picea mariana</i>	Épinette noire	FACH	4
<i>Rhododendron groenlandicum</i>	Thé du Labrador	OBL	4
<i>Sphagnum sp.</i>	Sphaigne	FACH	4
<i>Larix laricina</i>	Mélèze laricin	FACH	3
<i>Gaultheria hispidula</i>	Petit thé	T	2
<i>Kalmia angustifolia</i>	Kalmia à feuilles étroites	T	2
<i>Maianthemum trifolium</i>	Smilacine trifoliée	OBL	2
<i>Vaccinium myrtilloides</i>	Bleuet fausse-myrtille	T	2

Validation de la présence d'un milieu humide

Présence ...
 ...d'une prédominance de végétation de MH : Oui
 ...de mouchetures dans le sol : Oui
 ...de collets racinaires dégarnis : Oui
 ...de zones délavées : Non
 ...de sol sans végétation : Non
 ...d'amoncellements de branches : Oui
 ...de démarcations sur les troncs : Oui
 ...Recouvrement d'eau : 0 %
 ...Hauteur d'eau : 0 cm
 ...Proportion de MH dans le polygone : 100 %

Type structurel



Habitats observés dans le polygone

Amas de branches
 Butons & cuvettes
 Boisé aéré
 Sphaigne & mousse
 Chicots
 Troncs & souches
 Strate arbustive
 Aulnaie & saulaie
 Végétation aquatique
 Arbustes à fruits

Nombre d'espèces T = 3
Nombre d'espèces FACH = 3
Nombre d'espèces OBL = 2
Nombre d'espèces indéterminées = 0

Légende :

Statut hydrique : Obligée de milieu humide (OBL), facultative de milieu humide (FACH), terrestre (T).

Abondance : 1 = une ou deux occurrences avec un ou quelques individus seulement, 2 = quelques occurrences avec plusieurs talles ou individus, 3 = plusieurs occurrences comportant de nombreux individus, 4 = espèce dominante très présente dans le polygone.

Espèces végétales à statut précaire observées dans le polygone 2

Occurrence	Nom latin	Nom français	Rareté	Taille	Abondance
------------	-----------	--------------	--------	--------	-----------

Aucune espèce végétale rare n'a été observée pour ce polygone.

Espèces végétales exotiques envahissantes observées dans le polygone 2

Occurrence	Nom latin	Nom français	Degré d'envahissement	Taille	Abondance
------------	-----------	--------------	-----------------------	--------	-----------

Il n'existe aucune espèce exotique envahissante pour ce polygone.

Espèces animales observées dans le polygone 2

Occurrence	Nom latin	Nom français	Rareté	Type d'observation	Son habitat?
------------	-----------	--------------	--------	--------------------	--------------

Aucune espèce animale n'a été observée dans ce polygone.

Données de parcelle (polygone 2)

Données de la parcelle CL 234

ID Unique : 808 claudie landry 01-07-2014 17:40:32
 Date(s) d'inventaire : 01-07-2014
 Inventaire par : Claudie Landry et Mathieu St-Germain

Données générales du couvert végétal

Hauteur maximale : 20 m
 Hauteur moyenne : 15 m
 Diamètre maximal : 20 cm
 Diamètre moyen : 15 cm

Données de la station et des sols

Hauteur d'eau : 0 cm
 Inclinaison de la pente : 4-8% (faible)
 Exposition de la pente : Sud
 Situation topographique : Terrain plat
 Drainage : Mauvais (5)
 Texture du sol :
 Strate supérieure = Matière organique décomposée
 Profondeur = 25 cm
 Strate inférieure = Argileuse
 Profondeur d'eau dans le sol : 0 cm
 Pierrosité :
 Affleurements = 0 %
 Blocs (>600 mm) = 0 %
 Pierres (250-600 mm) = 0 %
 Cailloux (75-250 mm) = 0 %
 Graviers (2-75 mm) = 0 %



Commentaires sur la parcelle :
 Aucun commentaire

Structure végétale observée dans la parcelle CL 234

Strate	Nom latin	Nom français	Type hydrique	Rareté	Recouv.
Arborée	<i>Picea mariana</i>	Épinette noire	FACH		40 %
Arborée	<i>Larix laricina</i>	Mélèze laricin	FACH		10 %
Total Arbo (> 6 m)					50 %
Arbustive	<i>Picea mariana</i>	Épinette noire	FACH		20 %
Arbustive	<i>Rhododendron groenlandi...</i>	Thé du Labrador	OBL		25 %
Arbustive	<i>Kalmia angustifolia</i>	Kalmia à feuilles étroites	T		5 %
Arbustive	<i>Vaccinium myrtilloides</i>	Bleuet fausse-myrtille	T		5 %
Total Arbu (< 6 m)					55 %
Herbacée	<i>Gaultheria hispidula</i>	Petit thé	T		15 %
Herbacée	<i>Cornus canadensis</i>	Quatre-temps	T		5 %
Total Herbacées					20 %
Muscinale	<i>Mousse sp.</i>	n.d.			30 %
Muscinale	<i>Sphagnum sp.</i>	Sphaigne	FACH		60 %
Total Muscinal					90 %

Total des recouvrements par strate et préférence hydrique pour la parcelle CL 234

Strate	Type hydrique	Recouvrement
Arborée	FACH	50%
Arbustive	FACH	20%
Arbustive	OBL	25%
Arbustive	T	10%
Herbacée	T	20%
Muscinale	n.d.	30%
Muscinale	FACH	60%

Légende :

Statut hydrique : Obligée de milieu humide (OBL), facultative de milieu humide (FACH), terrestre (T).

Rang de priorité subnational : Sévèrement en péril dans la province (S1), en péril dans la province (S2), vulnérable (S3), largement réparti, abondant et apparemment hors de danger dans la province, mais il demeure des causes d'inquiétude pour le long terme (S4), large répartition, abondant et stabilité démontrées dans la province (S5).

Données de parcelle (polygone 2)

Cette parcelle ressemble beaucoup à la parcelle CL 237 (ID unique : 963 Claudie Landry 17-09-2014 16:26:37). Veuillez vous référer à cette parcelle pour les données.



Commentaires sur la parcelle :
Aucun commentaire

Données de parcelle (polygone 2)

Données de la parcelle JL 487

ID Unique : 812 claudie landry 01-07-2014 21:30:55

Date(s) d'inventaire : 01-07-2014

Inventaire par : Julie Lapalme et Laurence

Données générales du couvert végétal

Hauteur maximale : 15 m

Hauteur moyenne : 12 m

Diamètre maximal : 20 cm

Diamètre moyen : 12 cm

Données de la station et des sols

Hauteur d'eau : 0 cm

Inclinaison de la pente : 0-3% (nulle)

Exposition de la pente : n.a.

Situation topographique : Terrain plat

Drainage : Mauvais (5)

Texture du sol :

Strate supérieure = Matière organique décomposée

Profondeur = 10 cm

Strate inférieure = Sableuse

Profondeur = 10 cm

Profondeur d'eau dans le sol : 0 cm

Pierrosité :

Affleurements = 0 %

Blocs (>600 mm) = 0 %

Pierres (250-600 mm) = 0 %

Cailloux (75-250 mm) = 0 %

Graviers (2-75 mm) = 0 %



Commentaires sur la parcelle :

Aucun commentaire

Structure végétale observée dans la parcelle JL 487

Strate	Nom latin	Nom français	Type hydrique	Rareté	Recouv.
Arborée	<i>Picea mariana</i>	Épinette noire	FACH		45 %
Arborée	<i>Larix laricina</i>	Mélèze laricin	FACH		10 %
<i>Total Arbo (> 6 m)</i>					50 %
Arbustive	<i>Picea mariana</i>	Épinette noire	FACH		15 %
Arbustive	<i>Rhododendron groenlandi...</i>	Thé du Labrador	OBL		70 %
<i>Total Arbu (< 6 m)</i>					80 %
<i>Total Herbacées</i>					5 %
Muscinale	<i>Sphagnum sp.</i>	Sphaigne	FACH		100 %
<i>Total Muscinal</i>					100 %

Total des recouvrements par strate et préférence hydrique pour la parcelle JL 487

Strate	Type hydrique	Recouvrement
--------	---------------	--------------

Arborée	FACH	55%
Arbustive	FACH	15%
Arbustive	OBL	70%
Muscinale	FACH	100%

Légende :

Statut hydrique : Obligée de milieu humide (OBL), facultative de milieu humide (FACH), terrestre (T).

Rang de priorité subnational : Sévèrement en péril dans la province (S1), en péril dans la province (S2), vulnérable (S3), largement réparti, abondant et apparemment hors de danger dans la province, mais il demeure des causes d'inquiétude pour le long terme (S4), large répartition, abondant et stabilité démontrées dans la province (S5).

Données de parcelle (polygone 2)

Cette parcelle ressemble beaucoup à la parcelle MNM 1578 (ID unique : 832 michel marleau 04-07-2014 16:50:57).
Veuillez vous référer à cette parcelle pour les données.



Commentaires sur la parcelle :
Aucun commentaire

Données de parcelle (polygone 2)

Données de la parcelle MNM 1578

ID Unique : 832 michel marleau 04-07-2014 16:50:57

Date(s) d'inventaire : 04-07-2014

Inventaire par : Marilyn Siguoin et Michel Marleau

Données générales du couvert végétal

Hauteur maximale : 30 m

Hauteur moyenne : 25 m

Diamètre maximal : 18 cm

Diamètre moyen : 15 cm

Données de la station et des sols

Hauteur d'eau : 0 cm

Inclinaison de la pente : 0-3% (nulle)

Exposition de la pente : n.a.

Situation topographique : Buton

Drainage : Mauvais (5)

Texture du sol :

Strate supérieure = Matière organique décomposée

Profondeur = 25 cm

Strate inférieure = Loam argileux

Profondeur = 5 cm

Pierrosité :

Affleurements = 0 %

Blocs (>600 mm) = 0 %

Pierres (250-600 mm) = 0 %

Cailloux (75-250 mm) = 0 %

Graviers (2-75 mm) = 0 %



Commentaires sur la parcelle :

Aucun commentaire

Structure végétale observée dans la parcelle MNM 1578

Strate	Nom latin	Nom français	Type hydrique	Rareté	Recouv.
Arborée	<i>Picea mariana</i>	Épinette noire	FACH		25 %
Arborée	<i>Pinus banksiana</i>	Pin gris	T		25 %
<i>Total Arbo (> 6 m)</i>					50 %
Arbustive	<i>Picea mariana</i>	Épinette noire	FACH		15 %
Arbustive	<i>Larix laricina</i>	Mélèze laricin	FACH		2 %
Arbustive	<i>Rhododendron groenlandi...</i>	Thé du Labrador	OBL		85 %
Arbustive	<i>Chamaedaphne calyculata</i>	Cassandre caliculé	OBL		5 %
Arbustive	<i>Vaccinium myrtilloides</i>	Bleuet fausse-myrtille	T		15 %
<i>Total Arbu (< 6 m)</i>					90 %
Herbacée	<i>Equisetum sylvaticum</i>	Prêle des bois	FACH		10 %
Herbacée	<i>Maianthemum trifolium</i>	Smilacine trifoliée	OBL		10 %
Herbacée	<i>Gaultheria hispidula</i>	Petit thé	T		10 %
Herbacée	<i>Coptis trifolia</i>	Savoyane	T		3 %
<i>Total Herbacées</i>					30 %
<i>Total Muscinal</i>					95 %

Total des recouvrements par strate et préférence hydrique pour la parcelle MNM 1578

Strate	Type hydrique	Recouvrement
Arborée	FACH	25%
Arborée	T	25%
Arbustive	FACH	17%
Arbustive	OBL	90%
Arbustive	T	15%
Herbacée	FACH	10%
Herbacée	OBL	10%
Herbacée	T	13%

Légende :

Statut hydrique : Obligée de milieu humide (OBL), facultative de milieu humide (FACH), terrestre (T).

Rang de priorité subnational : Sévèrement en péril dans la province (S1), en péril dans la province (S2), vulnérable (S3), largement réparti, abondant et apparemment hors de danger dans la province, mais il demeure des causes d'inquiétude pour le long terme (S4), large répartition, abondant et stabilité démontrées dans la province (S5).

Données de parcelle (polygone 2)

Cette parcelle ressemble beaucoup à la parcelle MNM 1578
(ID unique : 832 michel marleau 04-07-2014 16:50:57).
Veuillez vous référer à cette parcelle pour les données.



Commentaires sur la parcelle :
Aucun commentaire

Données de parcelle (polygone 2)

Cette parcelle ressemble beaucoup à la parcelle MNM 1578 (ID unique : 832 michel marleau 04-07-2014 16:50:57).
Veuillez vous référer à cette parcelle pour les données.



Commentaires sur la parcelle :
Aucun commentaire

Valeur écologique calculée pour le polygone 2

Catégorie	Critère	Valeur	Valeur relative
Maturité	Maturité	6,8 / 9	
	Stade évolutif	7 / 7	
Rareté	Rareté au niveau régional	0 / 10	
Qualité de l'habitat	Mosaïque d'habitats	4 / 4	
	Éléments d'habitats	1,4 / 6	
Intégrité	Espèces d'intérêt	0 / 3	
	Perturbations anthropiques	2,7 / 4	
	Espèces envahissantes	4 / 4	
	Fragmentation	5 / 5	
	Bordure non naturelle	2 / 2	
Rôles fonctionnels	Superficie du massif naturel	2 / 2	
	Intégrité du milieu adjacent	3 / 3	
	Bande riveraine et zone tampon	0 / 4	
	Capacité de rétention	3 / 3	
Connectivité hydrique	Capacité de filtration	2,8 / 3	
	Lien hydrologique de surface	0 / 10	
Total des critères =		43,6 / 79	55%
Méta-critère	Espèces rares	0 / 50	
	Unicité	0 / 50	
Total des méta-critères (bonus) =			0%
VALEUR ÉCOLOGIQUE TOTALE =			55%
Classification de la valeur relative :		Faible : <35	
		Moyenne : 35-60	
		Élevée : 61-88	
		Très élevée : >85	

DONNÉES DU POLYGONE 49

ID Unique : 1340 JPR 27-06-2014 14:16:35
 Date(s) d'inventaire : 2014-07-03
 Inventaire par : Michel Marleau et Marilyn Sigouin
 Type structurel : Arborescence haute, Arbustaire haute
 Superficie du polygone : 23744 m²
 Superficie du complexe humide : 1866,02 ha
 Rareté au niveau régional : Commun
 Unicité : S4 ou S5
 Stade évolutif : De facies / de stabilité
 Stade successional : Ordonné
 Maturité : Mature
 Nombre de type d'habitats voisins différents : 1
 Intégrité de la bordure : 0 %
 Fragmentation interne : 0 %
 Composition du milieu adjacent :
 Agricole = 0 % Développé = 0 % Naturel = 100 %
 Superficie du massif naturel : 10000 ha
 Lien hydrologique ? **oui**
 Submersibilité par un cours d'eau :
 Polygone dans le littoral : **Non**
 Zone tampon d'un groupement d'intérêt : **Non**
 Le polygone forme la bande riveraine d'un cours d'eau / plan d'eau : **Oui**
 Perturbations anthropiques
 Type = Sentiers de marche
 Intensité = Perturbation menaçant peu l'intégrité
 Perturbations naturelles
 Type = Aucune
 Intensité = Nulle
 Commentaires généraux : Aucun

Validation de la présence d'un milieu humide

Présence ...

...d'une prédominance de végétation de MH : **Oui**
 ...de mouchetures dans le sol : **Non**
 ...de collets racinaires dégarnis : **Non**
 ...de zones délavées : **Non**
 ...de sol sans végétation : **Non**
 ...d'amoncellements de branches : **Non**
 ...de démarcations sur les troncs : **Non**
 ...Recouvrement d'eau : **0 %**
 ...Hauteur d'eau : **0 cm**
 ...Proportion de MH dans le polygone : **100 %**

Type structurel



Habitats observés dans le polygone

Sphaigne & mousse
 Arbustes à fruits
 Strate arbustive
 Butons & cuvettes
 Troncs & souches
 Cours d'eau et mares temporaires

Espèces végétales non rares observées dans le polygone 49

Nom latin	Nom français	Type hydrique	Abondance
<i>Gaultheria hispidula</i>	Petit thé	T	4
<i>Picea mariana</i>	Épinette noire	FACH	4
<i>Rhododendron groenlandicum</i>	Thé du Labrador	OBL	4
<i>Vaccinium myrtilloides</i>	Bleuet fausse-myrtille	T	4
<i>Alnus incana subsp. rugosa</i>	Aulne rugueux	FACH	2
<i>Amélanchier sp.</i>	-		2
<i>Cornus canadensis</i>	Quatre-temps	T	2
<i>Kalmia angustifolia</i>	Kalmia à feuilles étroites	T	2
<i>Lonicera villosa</i>	Chèvrefeuille velu	T	2
<i>Rubus pubescens</i>	Ronce pubescente	FACH	2
<i>Vaccinium oxycoccos</i>	Canneberge commune	OBL	2
<i>Equisetum sylvaticum</i>	Prêle des bois	FACH	1

Nombre d'espèces T = 5

Nombre d'espèces FACH = 4
Nombre d'espèces OBL = 2
Nombre d'espèces indéterminées = 1

Légende :

Statut hydrique : Obligée de milieu humide (OBL), facultative de milieu humide (FACH), terrestre (T).

Abondance : 1 = une ou deux occurrences avec un ou quelques individus seulement, 2 = quelques occurrences avec plusieurs talles ou individus, 3 = plusieurs occurrences comportant de nombreux individus, 4 = espèce dominante très présente dans le polygone.

Espèces végétales à statut précaire observées dans le polygone 49

Occurrence	Nom latin	Nom français	Rareté	Taille	Abondance
------------	-----------	--------------	--------	--------	-----------

Aucune espèce végétale rare n'a été observée pour ce polygone.

Espèces végétales exotiques envahissantes observées dans le polygone 49

Occurrence	Nom latin	Nom français	Degré d'envahissement	Taille	Abondance
------------	-----------	--------------	-----------------------	--------	-----------

Il n'existe aucune espèce exotique envahissante pour ce polygone.

Espèces animales observées dans le polygone 49

Occurrence	Nom latin	Nom français	Rareté	Type d'observation	Son habitat?
------------	-----------	--------------	--------	--------------------	--------------

Aucune espèce animale n'a été observée dans ce polygone.

Données de parcelle (polygone 49)

Données de la parcelle MNM 1608

ID Unique : 814 michel marleau 03-07-2014 16:33:29
 Date(s) d'inventaire : 03-07-2014
 Inventaire par : Michel Marleau et Marilyn Sigouin

Données générales du couvert végétal

Hauteur maximale : 20 m
 Hauteur moyenne : 15 m
 Diamètre maximal : 15 cm
 Diamètre moyen : 8 cm

Données de la station et des sols

Hauteur d'eau : 0 cm
 Inclinaison de la pente : 4-8% (faible)
 Exposition de la pente : n.a.
 Situation topographique : Buton
 Drainage : Mauvais (5)
 Texture du sol :
 Strate supérieure = Sphaigne décomposée
 Profondeur = 25 cm
 Strate inférieure = Loam argileux
 Profondeur = 5 cm
 Pierrosité :
 Affleurements = 0 %
 Blocs (>600 mm) = 0 %
 Pierres (250-600 mm) = 0 %
 Cailloux (75-250 mm) = 0 %
 Graviers (2-75 mm) = 0 %



Commentaires sur la parcelle :
 Aucun commentaire

Structure végétale observée dans la parcelle MNM 1608

Strate	Nom latin	Nom français	Type hydrique	Rareté	Recouv.
Arborée	<i>Picea mariana</i>	Épinette noire	FACH		40 %
<i>Total Arbo (> 6 m)</i>					40 %
Arbustive	<i>Picea mariana</i>	Épinette noire	FACH		45 %
Arbustive	<i>Alnus incana subsp. rug...</i>	Aulne rugueux	FACH		15 %
Arbustive	<i>Rhododendron groenlandi...</i>	Thé du Labrador	OBL		60 %
Arbustive	<i>Vaccinium myrtilloides</i>	Bleuet fausse-myrtille	T		30 %
Arbustive	<i>Kalmia angustifolia</i>	Kalmia à feuilles étroites	T		5 %
<i>Total Arbu (< 6 m)</i>					85 %
Herbacée	<i>Equisetum sylvaticum</i>	Prêle des bois	FACH		1 %
Herbacée	<i>Gaultheria hispidula</i>	Petit thé	T		40 %
Herbacée	<i>Cornus canadensis</i>	Quatre-temps	T		2 %
<i>Total Herbacées</i>					40 %
<i>Total Muscinal</i>					95 %
<i>Total Sol/roche</i>					0 %
<i>Total Eau</i>					0 %

Total des recouvrements par strate et préférence hydrique pour la parcelle MNM 1608

Strate	Type hydrique	Recouvrement
Arborée	FACH	40%
Arbustive	FACH	60%
Arbustive	OBL	60%
Arbustive	T	35%
Herbacée	FACH	1%
Herbacée	T	42%

Légende :

Statut hydrique : Obligée de milieu humide (OBL), facultative de milieu humide (FACH), terrestre (T).

Rang de priorité subnational : Sévèrement en péril dans la province (S1), en péril dans la province (S2), vulnérable (S3), largement réparti, abondant et apparemment hors de danger dans la province, mais il demeure des causes d'inquiétude pour le long terme (S4), large répartition, abondant et stabilité démontrées dans la province (S5).

Valeur écologique calculée pour le polygone 49

Catégorie	Critère	Valeur	Valeur relative
Maturité	Maturité	6,8 / 9	
	Stade évolutif	7 / 7	
Rareté	Rareté au niveau régional	0 / 10	
Qualité de l'habitat	Mosaïque d'habitats	1 / 4	
	Éléments d'habitats	1 / 6	
	Espèces d'intérêt	0 / 3	
Intégrité	Perturbations anthropiques	2,7 / 4	
	Espèces envahissantes	4 / 4	
	Fragmentation	5 / 5	
	Bordure non naturelle	2 / 2	
	Superficie du massif naturel	2 / 2	
	Intégrité du milieu adjacent	3 / 3	
Rôles fonctionnels	Bande riveraine et zone tampon	2 / 4	
	Capacité de rétention	3 / 3	
	Capacité de filtration	2,7 / 3	
Connectivité hydrique	Lien hydrologique de surface	10 / 10	
Total des critères =		52,1 / 79	66%
Méta-critère	Espèces rares	0 / 50	
	Unicité	0 / 50	
Total des méta-critères (bonus) =			0%
VALEUR ÉCOLOGIQUE TOTALE =			66%

Classification de la valeur relative :

Faible : <35
Moyenne : 35-60
Élevée : 61-88
Très élevée : >85

DONNÉES DU POLYGONE 55

ID Unique : 1353 JPR 27-06-2014 14:16:35
 Date(s) d'inventaire : 2014-06-29
 Inventaire par : Michel Marleau et Marilyn Sigouin
 Type structurel : Arborescence haute, Arbustive moyenne
 Superficie du polygone : 687835 m²
 Superficie du complexe humide : 1866,02 ha
 Rareté au niveau régional : Commun
 Unicité : S4 ou S5
 Stade évolutif : De facies / de stabilité
 Stade successional : Ordonné
 Maturité : Mature
 Nombre de type d'habitats voisins différents : 3
 Intégrité de la bordure : 0 %
 Fragmentation interne : 0 %
 Composition du milieu adjacent :
 Agricole = 0 % Développé = 0 % Naturel = 100 %
 Superficie du massif naturel : 10000 ha
 Lien hydrologique ? Non
 Type de lien : indirect
 Position dans le réseau hydrique : Ce milieu humide est isolé

Submersibilité par un cours d'eau : Jamais inondé
 Polygone dans le littoral : Non
 Zone tampon d'un groupement d'intérêt : Non
 Le polygone forme la bande riveraine d'un cours d'eau / plan d'eau : Non
 Perturbations anthropiques
 Type = Sentiers de véhicules motorisés
 Intensité = Perturbation menaçant pas l'intégrité
 Perturbations naturelles
 Type = Aucune
 Intensité = Nulle
 Commentaires généraux : Aucun

Espèces végétales non rares observées dans le polygone 55

Nom latin	Nom français	Type hydrique	Abondance
<i>Gaultheria hispidula</i>	Petit thé	T	4
<i>Larix laricina</i>	Mélèze laricin	FACH	4
<i>Maianthemum trifolium</i>	Smilacine trifoliée	OBL	4
<i>Picea mariana</i>	Épinette noire	FACH	4
<i>Rhododendron groenlandicum</i>	Thé du Labrador	OBL	4
<i>Vaccinium myrtilloides</i>	Bleuet fausse-myrtille	T	4
<i>Andromeda polifolia</i> var. <i>latifolia</i>	-		3
<i>Chamaedaphne calyculata</i>	Cassandre caliculé	OBL	3
<i>Cornus canadensis</i>	Quatre-temps	T	3
<i>Lonicera canadensis</i>	Chèvrefeuille du Canada	T	3

Validation de la présence d'un milieu humide

Présence ...
 ...d'une prédominance de végétation de MH : Oui
 ...de mouchetures dans le sol : Non
 ...de collets racinaires dégarnis : Non
 ...de zones délavées : Non
 ...de sol sans végétation : Non
 ...d'amoncellements de branches : Non
 ...de démarcations sur les troncs : Non
 ...Recouvrement d'eau : 0 %
 ...Hauteur d'eau : 0 cm
 ...Proportion de MH dans le polygone : 100 %

Type structurel



Habitats observés dans le polygone

Sphaigne & mousse
 Chicots
 Troncs & souches
 Végétation aquatique
 Arbustes à fruits
 Butons & cuvettes
 Rivière ou lac à proximité
 Strate arbustive
 Cours d'eau et mares temporaires

<i>Vaccinium oxycoccos</i>	Canneberge commune	OBL	3
<i>Alnus incana subsp. rugosa</i>	Aulne rugueux	FACH	2
<i>Equisetum sylvaticum</i>	Prêle des bois	FACH	2
<i>Viburnum nudum var. cassinoides</i>	Viorne cassinoïde	FACH	2
<i>Carex sp.</i>	-		1

Nombre d'espèces T = 4

Nombre d'espèces FACH = 5

Nombre d'espèces OBL = 4

Nombre d'espèces indéterminées = 2

Légende :

Statut hydrique : Obligée de milieu humide (OBL), facultative de milieu humide (FACH), terrestre (T).

Abondance : 1 = une ou deux occurrences avec un ou quelques individus seulement, 2 = quelques occurrences avec plusieurs talles ou individus, 3 = plusieurs occurrences comportant de nombreux individus, 4 = espèce dominante très présente dans le polygone.

Espèces végétales à statut précaire observées dans le polygone 55

Occurrence	Nom latin	Nom français	Rareté	Taille	Abondance
------------	-----------	--------------	--------	--------	-----------

Aucune espèce végétale rare n'a été observée pour ce polygone.

Espèces végétales exotiques envahissantes observées dans le polygone 55

Occurrence	Nom latin	Nom français	Degré d'envahissement	Taille	Abondance
------------	-----------	--------------	-----------------------	--------	-----------

Il n'existe aucune espèce exotique envahissante pour ce polygone.

Espèces animales observées dans le polygone 55

Occurrence	Nom latin	Nom français	Rareté	Type d'observation	Son habitat?
------------	-----------	--------------	--------	--------------------	--------------

Aucune espèce animale n'a été observée dans ce polygone.

Données de parcelle (polygone 55)

Données de la parcelle MNM 1541

ID Unique : 997 Claudie Landry 23-09-2014 13:13:59
 Date(s) d'inventaire : 29-06-2014
 Inventaire par : Michel Marleau et Marilyn Sigouin

Données générales du couvert végétal

Hauteur maximale : 25 m
 Hauteur moyenne : 20 m
 Diamètre maximal : 15 cm
 Diamètre moyen : 15 cm

Données de la station et des sols

Hauteur d'eau : 0 cm
 Inclinaison de la pente : 0-3% (nulle)
 Exposition de la pente : n.a.
 Situation topographique : Terrain plat
 Drainage : Imparfait (4)
 Texture du sol :
 Strate supérieure = Sphaigne (non décomposée)
 Profondeur = 15 cm
 Strate inférieure = Sableuse
 Profondeur d'eau dans le sol : 0 cm
 Pierrosité :
 Affleurements = 0 %
 Blocs (>600 mm) = 0 %
 Pierres (250-600 mm) = 0 %
 Cailloux (75-250 mm) = 0 %
 Graviers (2-75 mm) = 0 %



Commentaires sur la parcelle :
 Aucun commentaire

Structure végétale observée dans la parcelle MNM 1541

Strate	Nom latin	Nom français	Type hydrique	Rareté	Recouv.
Arborée	<i>Picea mariana</i>	Épinette noire	FACH		25 %
Arborée	<i>Larix laricina</i>	Mélèze laricin	FACH		5 %
Total Arbo (> 6 m)					30 %
Arbustive	<i>Picea mariana</i>	Épinette noire	FACH		60 %
Arbustive	<i>Larix laricina</i>	Mélèze laricin	FACH		10 %
Arbustive	<i>Rhododendron groenlandi...</i>	Thé du Labrador	OBL		70 %
Arbustive	<i>Vaccinium oxycoccos</i>	Canneberge commune	OBL		5 %
Arbustive	<i>Lonicera canadensis</i>	Chèvrefeuille du Canada	T		5 %
Total Arbu (< 6 m)					95 %
Herbacée	<i>Cornus canadensis</i>	Quatre-temps	T		5 %
Herbacée	<i>Gaultheria hispidula</i>	Petit thé	T		25 %
Total Herbacées					30 %
Total Muscinal					100 %

Total des recouvrements par strate et préférence hydrique pour la parcelle MNM 1541

Strate	Type hydrique	Recouvrement
Arborée	FACH	30%
Arbustive	FACH	70%
Arbustive	OBL	75%
Arbustive	T	5%
Herbacée	T	30%

Légende :

Statut hydrique : Obligée de milieu humide (OBL), facultative de milieu humide (FACH), terrestre (T).

Rang de priorité subnational : Sévèrement en péril dans la province (S1), en péril dans la province (S2), vulnérable (S3), largement réparti, abondant et apparemment hors de danger dans la province, mais il demeure des causes d'inquiétude pour le long terme (S4), large répartition, abondant et stabilité démontrées dans la province (S5).

Données de parcelle (polygone 55)

Cette parcelle ressemble beaucoup à la parcelle MNM 1541 (ID unique : 997 Claudie Landry 23-09-2014 13:13:59).
Veuillez vous référer à cette parcelle pour les données.



Commentaires sur la parcelle :
Aucun commentaire

Données de parcelle (polygone 55)

Données de la parcelle MNM 1546

ID Unique : 798 michel marleau 01-07-2014 17:00:12
 Date(s) d'inventaire : 01-07-2014
 Inventaire par : Michel Marleau et Marilyn Sigouin

Données générales du couvert végétal

Hauteur maximale : 25 m
 Hauteur moyenne : 20 m
 Diamètre maximal : 15 cm
 Diamètre moyen : 12 cm

Données de la station et des sols

Hauteur d'eau : 0 cm
 Inclinaison de la pente : 4-8% (faible)
 Exposition de la pente : n.a.
 Situation topographique : Versant
 Drainage : Imparfait (4)
 Texture du sol :
 Strate supérieure = Sphaigne (non décomposée)
 Profondeur = 15 cm
 Strate inférieure = Sphaigne décomposée
 Profondeur = 20 cm
 Pierrosité :
 Affleurements = 0 %
 Blocs (>600 mm) = 0 %
 Pierres (250-600 mm) = 0 %
 Cailloux (75-250 mm) = 0 %
 Graviers (2-75 mm) = 0 %



Commentaires sur la parcelle :
 Aucun commentaire

Structure végétale observée dans la parcelle MNM 1546

Strate	Nom latin	Nom français	Type hydrique	Rareté	Recouv.
Arborée	<i>Picea mariana</i>	Épinette noire	FACH		15 %
<i>Total Arbo (> 6 m)</i>					15 %
Arbustive	<i>Picea mariana</i>	Épinette noire	FACH		50 %
Arbustive	<i>Rhododendron groenlandi...</i>	Thé du Labrador	OBL		80 %
Arbustive	<i>Vaccinium myrtilloides</i>	Bleuet fausse-myrtille	T		20 %
<i>Total Arbu (< 6 m)</i>					90 %
Herbacée	<i>Gaultheria hispidula</i>	Petit thé	T		20 %
Herbacée	<i>Cornus canadensis</i>	Quatre-temps	T		5 %
<i>Total Herbacées</i>					20 %
<i>Total Muscinal</i>					60 %

Total des recouvrements par strate et préférence hydrique pour la parcelle MNM 1546

Strate	Type hydrique	Recouvrement
--------	---------------	--------------

Arborée	FACH	15%
Arbustive	FACH	50%
Arbustive	OBL	80%
Arbustive	T	20%
Herbacée	T	25%

Légende :

Statut hydrique : Obligée de milieu humide (OBL), facultative de milieu humide (FACH), terrestre (T).

Rang de priorité subnational : Sévèrement en péril dans la province (S1), en péril dans la province (S2), vulnérable (S3), largement réparti, abondant et apparemment hors de danger dans la province, mais il demeure des causes d'inquiétude pour le long terme (S4), large répartition, abondant et stabilité démontrées dans la province (S5).

Données de parcelle (polygone 55)

Données de la parcelle MNM 1583

ID Unique : 835 michel marleau 04-07-2014 17:10:15
 Date(s) d'inventaire : 04-07-2014
 Inventaire par : Marilyn Siguoin et Michel Marleau

Données générales du couvert végétal

Hauteur maximale : 30 m
 Hauteur moyenne : 25 m
 Diamètre maximal : 19 cm
 Diamètre moyen : 15 cm

Données de la station et des sols

Hauteur d'eau : 0 cm
 Inclinaison de la pente : 0-3% (nulle)
 Exposition de la pente : n.a.
 Situation topographique : Terrain plat
 Drainage : Mauvais (5)
 Texture du sol :
 Strate supérieure = Matière organique décomposée
 Profondeur = 25 cm
 Strate inférieure = Loam argileux
 Profondeur d'eau dans le sol : 0 cm
 Pierrosité :
 Affleurements = 0 %
 Blocs (>600 mm) = 0 %
 Pierres (250-600 mm) = 0 %
 Cailloux (75-250 mm) = 0 %
 Graviers (2-75 mm) = 0 %



Commentaires sur la parcelle :
 Aucun commentaire

Structure végétale observée dans la parcelle MNM 1583

Strate	Nom latin	Nom français	Type hydrique	Rareté	Recouv.
Arborée	<i>Picea mariana</i>	Épinette noire	FACH		15 %
Arborée	<i>Larix laricina</i>	Mélèze laricin	FACH		5 %
Total Arbo (> 6 m)					20 %
Arbustive	<i>Picea mariana</i>	Épinette noire	FACH		50 %
Arbustive	<i>Larix laricina</i>	Mélèze laricin	FACH		20 %
Arbustive	<i>Alnus incana subsp. rug...</i>	Aulne rugueux	FACH		5 %
Arbustive	<i>Viburnum nudum var. cas...</i>	Viorne cassinoïde	FACH		5 %
Arbustive	<i>Rhododendron groenlandi...</i>	Thé du Labrador	OBL		85 %
Arbustive	<i>Vaccinium myrtilloides</i>	Bleuet fausse-myrtille	T		40 %
Total Arbu (< 6 m)					95 %
Herbacée	<i>Equisetum sylvaticum</i>	Prêle des bois	FACH		5 %
Herbacée	<i>Cornus canadensis</i>	Quatre-temps	T		10 %
Herbacée	<i>Gaultheria hispidula</i>	Petit thé	T		30 %
Total Herbacées					45 %
Total Muscinal					95 %

Total des recouvrements par strate et préférence hydrique pour la parcelle MNM 1583

Strate	Type hydrique	Recouvrement
Arborée	FACH	20%
Arbustive	FACH	80%
Arbustive	OBL	85%
Arbustive	T	40%
Herbacée	FACH	5%
Herbacée	T	40%

Légende :

Statut hydrique : Obligée de milieu humide (OBL), facultative de milieu humide (FACH), terrestre (T).

Rang de priorité subnational : Sévèrement en péril dans la province (S1), en péril dans la province (S2), vulnérable (S3), largement réparti, abondant et apparemment hors de danger dans la province, mais il demeure des causes d'inquiétude pour le long terme (S4), large répartition, abondant et stabilité démontrées dans la province (S5).

Données de parcelle (polygone 55)

Cette parcelle ressemble beaucoup à la parcelle (ID unique : 800 michel marleau 01-07-2014 17:31:26). Veuillez vous référer à cette parcelle pour les données.



Commentaires sur la parcelle :

Aucun commentaire

Données de parcelle (polygone 55)

Cette parcelle ressemble beaucoup à la parcelle MNM 1541
(ID unique : 997 Claudie Landry 23-09-2014 13:13:59).
Veuillez vous référer à cette parcelle pour les données.



Commentaires sur la parcelle :
Aucun commentaire

Données de parcelle (polygone 55)

Données de la parcelle MNM 1587

ID Unique : 1005 Claudie Landry 24-09-2014 08:39:27
 Date(s) d'inventaire : 02-07-2014
 Inventaire par : Marilyn Siguoin et Michel Marleau

Données générales du couvert végétal

Hauteur maximale : 12 m
 Hauteur moyenne : 2 m
 Diamètre maximal : 6 cm
 Diamètre moyen : 3 cm

Données de la station et des sols

Hauteur d'eau : 0 cm
 Inclinaison de la pente : 0-3% (nulle)
 Exposition de la pente : n.a.
 Situation topographique : Terrain plat
 Drainage : Mauvais (5)
 Texture du sol :
 Strate supérieure = Sphaigne (non décomposée)
 Profondeur = 15 cm
 Strate inférieure = Limoneuse
 Profondeur d'eau dans le sol : 0 cm
 Pierrosité :
 Affleurements = 0 %
 Blocs (>600 mm) = 0 %
 Pierres (250-600 mm) = 0 %
 Cailloux (75-250 mm) = 0 %
 Graviers (2-75 mm) = 0 %



Commentaires sur la parcelle :
 Aucun commentaire

Structure végétale observée dans la parcelle MNM 1587

Strate	Nom latin	Nom français	Type hydrique	Rareté	Recouv.
Arborée	<i>Picea mariana</i>	Épinette noire	FACH		5 %
<i>Total Arbo (> 6 m)</i>					6 %
Arbustive	<i>Andromeda polifolia var...</i>	n.d.			5 %
Arbustive	<i>Picea mariana</i>	Épinette noire	FACH		70 %
Arbustive	<i>Larix laricina</i>	Mélèze laricin	FACH		5 %
Arbustive	<i>Chamaedaphne calyculata</i>	Cassandre caliculé	OBL		20 %
Arbustive	<i>Vaccinium myrtilloides</i>	Bleuet fausse-myrtille	T		60 %
<i>Total Arbu (< 6 m)</i>					85 %
Herbacée	<i>Carex sp.</i>	n.d.			5 %
Herbacée	<i>Maianthemum trifolium</i>	Smilacine trifoliée	OBL		5 %
Herbacée	<i>Vaccinium oxycoccos</i>	Canneberge commune	OBL		2 %
Herbacée	<i>Gaultheria hispidula</i>	Petit thé	T		5 %
<i>Total Herbacées</i>					10 %
<i>Total Muscinal</i>					95 %

Total des recouvrements par strate et préférence hydrique pour la parcelle MNM 1587

Strate	Type hydrique	Recouvrement
Arborée	FACH	5%
Arbustive	n.d.	5%
Arbustive	FACH	75%
Arbustive	OBL	20%
Arbustive	T	60%
Herbacée	n.d.	5%
Herbacée	OBL	7%
Herbacée	T	5%

Légende :

Statut hydrique : Obligée de milieu humide (OBL), facultative de milieu humide (FACH), terrestre (T).

Rang de priorité subnational : Sévèrement en péril dans la province (S1), en péril dans la province (S2), vulnérable (S3), largement réparti, abondant et apparemment hors de danger dans la province, mais il demeure des causes d'inquiétude pour le long terme (S4), large répartition, abondant et stabilité démontrées dans la province (S5).

Données de parcelle (polygone 55)

Cette parcelle ressemble beaucoup à la parcelle MNM 1541 (ID unique : 997 Claudie Landry 23-09-2014 13:13:59).
Veuillez vous référer à cette parcelle pour les données.



Commentaires sur la parcelle :

Aucun commentaire

Valeur écologique calculée pour le polygone 55

Catégorie	Critère	Valeur	Valeur relative
Maturité	Maturité	6,8 / 9	
	Stade évolutif	7 / 7	
Rareté	Rareté au niveau régional	0 / 10	
Qualité de l'habitat	Mosaïque d'habitats	3 / 4	
	Éléments d'habitats	1,5 / 6	
Intégrité	Espèces d'intérêt	0 / 3	
	Perturbations anthropiques	4 / 4	
	Espèces envahissantes	4 / 4	
	Fragmentation	5 / 5	
	Bordure non naturelle	2 / 2	
Rôles fonctionnels	Superficie du massif naturel	2 / 2	
	Intégrité du milieu adjacent	3 / 3	
	Bande riveraine et zone tampon	0 / 4	
	Capacité de rétention	3 / 3	
Connectivité hydrique	Capacité de filtration	2,8 / 3	
	Lien hydrologique de surface	0 / 10	
Total des critères =		44 / 79	56%
Méta-critère	Espèces rares	0 / 50	
	Unicité	0 / 50	
Total des méta-critères (bonus) =			0%
VALEUR ÉCOLOGIQUE TOTALE =			56%
Classification de la valeur relative :		Faible : <35	
		Moyenne : 35-60	
		Élevée : 61-88	
		Très élevée : >85	

Viburnum nudum var. cassinoides

Viorne cassinoïde

FACH

2

Nombre d'espèces T = 7

Nombre d'espèces FACH = 4

Nombre d'espèces OBL = 1

Nombre d'espèces indéterminées = 0

Légende :

Statut hydrique : Obligée de milieu humide (OBL), facultative de milieu humide (FACH), terrestre (T).

Abondance : 1 = une ou deux occurrences avec un ou quelques individus seulement, 2 = quelques occurrences avec plusieurs talles ou individus, 3 = plusieurs occurrences comportant de nombreux individus, 4 = espèce dominante très présente dans le polygone.

Espèces végétales à statut précaire observées dans le polygone 81

Occurrence	Nom latin	Nom français	Rareté	Taille	Abondance
------------	-----------	--------------	--------	--------	-----------

Aucune espèce végétale rare n'a été observée pour ce polygone.

Espèces végétales exotiques envahissantes observées dans le polygone 81

Occurrence	Nom latin	Nom français	Degré d'envahissement	Taille	Abondance
------------	-----------	--------------	-----------------------	--------	-----------

Il n'existe aucune espèce exotique envahissante pour ce polygone.

Espèces animales observées dans le polygone 81

Occurrence	Nom latin	Nom français	Rareté	Type d'observation	Son habitat?
------------	-----------	--------------	--------	--------------------	--------------

Aucune espèce animale n'a été observée dans ce polygone.

Données de parcelle (polygone 81)

Données de la parcelle MNM 1552

ID Unique : 818 michel marleau 03-07-2014 17:13:18
 Date(s) d'inventaire : 03-07-2014
 Inventaire par : Marilyn Siguoin et Michel Marleau

Commentaires sur la parcelle :
 Aucun commentaire

Données générales du couvert végétal

Hauteur maximale : 20 m
 Hauteur moyenne : 20 m
 Diamètre maximal : 13 cm
 Diamètre moyen : 13 cm

Données de la station et des sols

Hauteur d'eau : 0 cm
 Inclinaison de la pente : 0-3% (nulle)
 Exposition de la pente : n.a.
 Situation topographique : Terrain plat
 Drainage : Mauvais (5)
 Texture du sol :
 Strate supérieure = Matière organique décomposée
 Profondeur = 25 cm
 Strate inférieure = Sableuse
 Profondeur = 5 cm
 Pierrosité :
 Affleurements = 0 %
 Blocs (>600 mm) = 0 %
 Pierres (250-600 mm) = 0 %
 Cailloux (75-250 mm) = 0 %
 Graviers (2-75 mm) = 0 %

Structure végétale observée dans la parcelle MNM 1552

Strate	Nom latin	Nom français	Type hydrique	Rareté	Recouv.
Arborée	<i>Picea mariana</i>	Épinette noire	FACH		15 %
<i>Total Arbo (> 6 m)</i>					15 %
Arbustive	<i>Picea mariana</i>	Épinette noire	FACH		30 %
Arbustive	<i>Larix laricina</i>	Mélèze laricin	FACH		10 %
Arbustive	<i>Viburnum nudum var. cas...</i>	Viorne cassinoïde	FACH		10 %
Arbustive	<i>Rhododendron groenlandi...</i>	Thé du Labrador	OBL		90 %
Arbustive	<i>Vaccinium myrtilloides</i>	Bleuet fausse-myrtille	T		30 %
<i>Total Arbu (< 6 m)</i>					95 %
Herbacée	<i>Equisetum sylvaticum</i>	Prêle des bois	FACH		3 %
Herbacée	<i>Gaultheria hispidula</i>	Petit thé	T		10 %
Herbacée	<i>Lycopodium obscurum</i>	Lycopode obscur	T		5 %
Herbacée	<i>Cornus canadensis</i>	Quatre-temps	T		5 %
<i>Total Herbacées</i>					20 %
<i>Total Muscinal</i>					95 %

Total des recouvrements par strate et préférence hydrique pour la parcelle MNM 1552

Strate	Type hydrique	Recouvrement
Arborée	FACH	15%
Arbustive	FACH	50%
Arbustive	OBL	90%
Arbustive	T	30%
Herbacée	FACH	3%
Herbacée	T	20%

Légende :

Statut hydrique : Obligée de milieu humide (OBL), facultative de milieu humide (FACH), terrestre (T).

Rang de priorité subnational : Sévèrement en péril dans la province (S1), en péril dans la province (S2), vulnérable (S3), largement réparti, abondant et apparemment hors de danger dans la province, mais il demeure des causes d'inquiétude pour le long terme (S4), large répartition, abondant et stabilité démontrées dans la province (S5).

Données de parcelle (polygone 81)

Données de la parcelle MNM 1554

ID Unique : 819 michel marleau 03-07-2014 17:20:03
 Date(s) d'inventaire : 03-07-2014
 Inventaire par : Michel Marleau et Marilyn Sigouin

Données générales du couvert végétal

Hauteur maximale : 25 m
 Hauteur moyenne : 20 m
 Diamètre maximal : 15 cm
 Diamètre moyen : 10 cm

Données de la station et des sols

Hauteur d'eau : 0 cm
 Inclinaison de la pente : 4-8% (faible)
 Exposition de la pente : n.a.
 Situation topographique : Versant
 Drainage : Imparfait (4)
 Texture du sol :
 Strate supérieure = Matière organique décomposée
 Profondeur = 20 cm
 Strate inférieure = Sableuse
 Profondeur = 10 cm
 Pierrosité :
 Affleurements = 0 %
 Blocs (>600 mm) = 0 %
 Pierres (250-600 mm) = 0 %
 Cailloux (75-250 mm) = 0 %
 Graviers (2-75 mm) = 0 %



Commentaires sur la parcelle :
 Aucun commentaire

Structure végétale observée dans la parcelle MNM 1554

Strate	Nom latin	Nom français	Type hydrique	Rareté	Recouv.
Arborée	<i>Picea mariana</i>	Épinette noire	FACH		20 %
Arborée	<i>Pinus banksiana</i>	Pin gris	T		10 %
Total Arbo (> 6 m)					30 %
Arbustive	<i>Picea mariana</i>	Épinette noire	FACH		30 %
Arbustive	<i>Viburnum nudum var. cas...</i>	Viorne cassinoïde	FACH		5 %
Arbustive	<i>Rhododendron groenlandi...</i>	Thé du Labrador	OBL		90 %
Arbustive	<i>Vaccinium myrtilloides</i>	Bleuet fausse-myrtille	T		30 %
Total Arbu (< 6 m)					95 %
Herbacée	<i>Cornus canadensis</i>	Quatre-temps	T		15 %
Herbacée	<i>Gaultheria hispidula</i>	Petit thé	T		15 %
Total Herbacées					25 %
Total Muscinal					95 %
Total Sol/roche					0 %
Total Eau					0 %

Total des recouvrements par strate et préférence hydrique pour la parcelle MNM 1554

Strate	Type hydrique	Recouvrement
Arborée	FACH	20%
Arborée	T	10%
Arbustive	FACH	35%
Arbustive	OBL	90%
Arbustive	T	30%
Herbacée	T	30%

Légende :

Statut hydrique : Obligée de milieu humide (OBL), facultative de milieu humide (FACH), terrestre (T).

Rang de priorité subnational : Sévèrement en péril dans la province (S1), en péril dans la province (S2), vulnérable (S3), largement réparti, abondant et apparemment hors de danger dans la province, mais il demeure des causes d'inquiétude pour le long terme (S4), large répartition, abondant et stabilité démontrées dans la province (S5).

Valeur écologique calculée pour le polygone 81

Catégorie	Critère	Valeur	Valeur relative
Maturité	Maturité	6,8 / 9	
	Stade évolutif	7 / 7	
Rareté	Rareté au niveau régional	0 / 10	
Qualité de l'habitat	Mosaïque d'habitats	3 / 4	
	Éléments d'habitats	1,4 / 6	
Intégrité	Espèces d'intérêt	0 / 3	
	Perturbations anthropiques	4 / 4	
	Espèces envahissantes	4 / 4	
	Fragmentation	5 / 5	
	Bordure non naturelle	2 / 2	
	Superficie du massif naturel	2 / 2	
Rôles fonctionnels	Intégrité du milieu adjacent	3 / 3	
	Bande riveraine et zone tampon	2 / 4	
	Capacité de rétention	3 / 3	
Connectivité hydrique	Capacité de filtration	2,7 / 3	
	Lien hydrologique de surface	10 / 10	
Total des critères =		55,8 / 79	71%
Méta-critère	Espèces rares	0 / 50	
	Unicité	0 / 50	
Total des méta-critères (bonus) =			0%
VALEUR ÉCOLOGIQUE TOTALE =			71%

Classification de la valeur relative :

Faible : <35
Moyenne : 35-60
Élevée : 61-88
Très élevée : >85

DONNÉES DU POLYGONE 63

ID Unique : 1356 JPR 27-06-2014 14:16:35
 Date(s) d'inventaire : 2014-07-30
 Inventaire par : Marilyn Siguoin et Michel Marleau
 Type structurel : Arбораie haute, Arbustaie basse
 Superficie du polygone : 12279 m²
 Superficie du complexe humide : 1866,02 ha
 Rareté au niveau régional : Commun
 Unicité : S4 ou S5
 Stade évolutif : De facies / de stabilité
 Stade successional : Ordonné
 Maturité : Mature
 Nombre de type d'habitats voisins différents : 3
 Intégrité de la bordure : 0 %
 Fragmentation interne : 0 %
 Composition du milieu adjacent :
 Agricole = 0 % Développé = 0 % Naturel = 100 %
 Superficie du massif naturel : 10000 ha
 Lien hydrologique ? non
 Submersibilité par un cours d'eau :
 Polygone dans le littoral : Non
 Zone tampon d'un groupement d'intérêt : Non
 Le polygone forme la bande riveraine d'un cours d'eau / plan d'eau : Oui
 Perturbations anthropiques
 Type = Sentiers de véhicules motorisés
 Intensité = Perturbation menaçant considérablement l'intégrité
 Perturbations naturelles
 Type = Aucune
 Intensité = Nulle
 Commentaires généraux : Aucun

Validation de la présence d'un milieu humide

Présence ...

...d'une prédominance de végétation de MH : Oui
 ...de mouchetures dans le sol : Non
 ...de collets racinaires dégarnis : Non
 ...de zones délavées : Non
 ...de sol sans végétation : Non
 ...d'amoncellements de branches : Non
 ...de démarcations sur les troncs : Oui
 ...Recouvrement d'eau : 0 %
 ...Hauteur d'eau : 0 cm
 ...Proportion de MH dans le polygone : 100 %

Type structurel



Habitats observés dans le polygone

Sphaigne & mousse
 Chicots
 Strate arbustive
 Arbustes à fruits
 Boisé aéré
 Cours d'eau et mares temporaires

Espèces végétales non rares observées dans le polygone 63

Nom latin	Nom français	Type hydrique	Abondance
<i>Larix laricina</i>	Mélèze laricin	FACH	4
<i>Picea mariana</i>	Épinette noire	FACH	4
<i>Rhododendron groenlandicum</i>	Thé du Labrador	OBL	4
<i>Vaccinium myrtilloides</i>	Bleuet fausse-myrtille	T	4
<i>Cornus canadensis</i>	Quatre-temps	T	3
<i>Viburnum nudum var. cassinoides</i>	Viorne cassinoïde	FACH	3
<i>Coptis trifolia</i>	Savoyane	T	2
<i>Salix sp.</i>	-		2

Nombre d'espèces T = 3

Nombre d'espèces FACH = 3

Nombre d'espèces OBL = 1

Nombre d'espèces indéterminées = 1

Légende :

Statut hydrique : Obligée de milieu humide (OBL), facultative de milieu humide (FACH), terrestre (T).

Abondance : 1 = une ou deux occurrences avec un ou quelques individus seulement, 2 = quelques occurrences avec plusieurs tiges ou individus, 3 = plusieurs occurrences comportant de nombreux individus, 4 = espèce dominante très présente dans le polygone.

Espèces végétales à statut précaire observées dans le polygone 63

Occurrence	Nom latin	Nom français	Rareté	Taille	Abondance
------------	-----------	--------------	--------	--------	-----------

Aucune espèce végétale rare n'a été observée pour ce polygone.

Espèces végétales exotiques envahissantes observées dans le polygone 63

Occurrence	Nom latin	Nom français	Degré d'envahissement	Taille	Abondance
------------	-----------	--------------	-----------------------	--------	-----------

Il n'existe aucune espèce exotique envahissante pour ce polygone.

Espèces animales observées dans le polygone 63

Occurrence	Nom latin	Nom français	Rareté	Type d'observation	Son habitat?
------------	-----------	--------------	--------	--------------------	--------------

Aucune espèce animale n'a été observée dans ce polygone.

Données de parcelle (polygone 63)

Données de la parcelle MNM 1560

ID Unique : 822 michel marleau 03-07-2014 17:49:10
 Date(s) d'inventaire : 03-07-2014
 Inventaire par : Marilyn Siguoin et Michel Marleau

Données générales du couvert végétal

Hauteur maximale : 30 m
 Hauteur moyenne : 30 m
 Diamètre maximal : 17 cm
 Diamètre moyen : 15 cm

Données de la station et des sols

Hauteur d'eau : 0 cm
 Inclinaison de la pente : 4-8% (faible)
 Exposition de la pente : n.a.
 Situation topographique : Versant
 Drainage : Modéré (3)
 Texture du sol :
 Strate supérieure = Sphaigne décomposée
 Profondeur = 10 cm
 Strate inférieure = Sableuse
 Profondeur = 20 cm
 Pierrosité :
 Affleurements = 0 %
 Blocs (>600 mm) = 0 %
 Pierres (250-600 mm) = 0 %
 Cailloux (75-250 mm) = 0 %
 Graviers (2-75 mm) = 0 %



Commentaires sur la parcelle :
 Aucun commentaire

Structure végétale observée dans la parcelle MNM 1560

Strate	Nom latin	Nom français	Type hydrique	Rareté	Recouv.
Arborée	<i>Picea mariana</i>	Épinette noire	FACH		40 %
Arborée	<i>Larix laricina</i>	Mélèze laricin	FACH		30 %
Total Arbo (> 6 m)					70 %
Arbustive	<i>Viburnum nudum var. cas...</i>	Viorne cassinoïde	FACH		10 %
Arbustive	<i>Picea mariana</i>	Épinette noire	FACH		20 %
Arbustive	<i>Rhododendron groenlandi...</i>	Thé du Labrador	OBL		60 %
Arbustive	<i>Vaccinium myrtilloides</i>	Bleuet fausse-myrtille	T		50 %
Total Arbu (< 6 m)					90 %
Herbacée	<i>Cornus canadensis</i>	Quatre-temps	T		20 %
Herbacée	<i>Coptis trifolia</i>	Savoyane	T		5 %
Total Herbacées					25 %
Total Muscinal					95 %
Total Sol/roche					0 %
Total Eau					0 %

Total des recouvrements par strate et préférence hydrique pour la parcelle MNM 1560

Strate	Type hydrique	Recouvrement
Arborée	FACH	70%
Arbustive	FACH	30%
Arbustive	OBL	60%
Arbustive	T	50%
Herbacée	T	25%

Légende :

Statut hydrique : Obligée de milieu humide (OBL), facultative de milieu humide (FACH), terrestre (T).

Rang de priorité subnational : Sévèrement en péril dans la province (S1), en péril dans la province (S2), vulnérable (S3), largement réparti, abondant et apparemment hors de danger dans la province, mais il demeure des causes d'inquiétude pour le long terme (S4), large répartition, abondant et stabilité démontrées dans la province (S5).

Valeur écologique calculée pour le polygone 63

Catégorie	Critère	Valeur	Valeur relative	
Maturité	Maturité	6,8 / 9		
	Stade évolutif	7 / 7		
Rareté	Rareté au niveau régional	0 / 10		
Qualité de l'habitat	Mosaïque d'habitats	3 / 4		
	Éléments d'habitats	1 / 6		
	Espèces d'intérêt	0 / 3		
	Intégrité	Perturbations anthropiques	1,3 / 4	
Intégrité	Espèces envahissantes	4 / 4		
	Fragmentation	5 / 5		
	Bordure non naturelle	2 / 2		
	Superficie du massif naturel	2 / 2		
	Intégrité du milieu adjacent	3 / 3		
	Rôles fonctionnels	Bande riveraine et zone tampon	2 / 4	
		Capacité de rétention	3 / 3	
Capacité de filtration		2,6 / 3		
Connectivité hydrique	Lien hydrologique de surface	0 / 10		
Total des critères =		42,7 / 79	54%	
Méta-critère	Espèces rares	0 / 50		
	Unicité	0 / 50		
Total des méta-critères (bonus) =			0%	
VALEUR ÉCOLOGIQUE TOTALE =			54%	
Classification de la valeur relative :		Faible : <35		
		Moyenne : 35-60		
		Élevée : 61-88		
		Très élevée : >85		

DONNÉES DU POLYGONE 64

ID Unique : 1357 JPR 27-06-2014 14:16:35
 Date(s) d'inventaire : 2014-06-30
 Inventaire par : Marilyn Siguoin et Michel Marleau
 Type structurel : Arborescence haute, Arbustive basse
 Superficie du polygone : 24918 m²
 Superficie du complexe humide : 1866,02 ha
 Rareté au niveau régional : Commun
 Unicité : S4 ou S5
 Stade évolutif : De facies / de stabilité
 Stade successional : Ordonné
 Maturité : Mature
 Nombre de type d'habitats voisins différents : 2
 Intégrité de la bordure : 0 %
 Fragmentation interne : 0 %
 Composition du milieu adjacent :
 Agricole = 0 % Développé = 0 % Naturel = 100 %
 Superficie du massif naturel : 10000 ha
 Lien hydrologique ? oui
 Type de lien : indirect
 Type de débit: régulier
 Type de lit: naturel
 Submersibilité par un cours d'eau :
 Polygone dans le littoral : Non
 Zone tampon d'un groupement d'intérêt : Non
 Le polygone forme la bande riveraine d'un cours d'eau / plan d'eau : Non
 Perturbations anthropiques
 Type = Sentiers de véhicules motorisés
 Intensité = Perturbation menaçant peu l'intégrité
 Perturbations naturelles
 Type = Aucune
 Intensité = Nulle
 Commentaires généraux : Aucun

Validation de la présence d'un milieu humide

Présence ...

...d'une prédominance de végétation de MH : Oui
 ...de mouchetures dans le sol : Non
 ...de collets racinaires dégarnis : Non
 ...de zones délavées : Non
 ...de sol sans végétation : Non
 ...d'amoncellements de branches : Non
 ...de démarcations sur les troncs : Non
 ...Recouvrement d'eau : 0 %
 ...Hauteur d'eau : 0 cm
 ...Proportion de MH dans le polygone : 100 %

Type structurel



Habitats observés dans le polygone

Sphaigne & mousse
 Chicots
 Troncs & souches
 Arbustes à fruits
 Strate arbustive
 Boisé aéré
 Cours d'eau et mares temporaires

Espèces végétales non rares observées dans le polygone 64

Nom latin	Nom français	Type hydrique	Abondance
<i>Picea mariana</i>	Épinette noire	FACH	4
<i>Rhododendron groenlandicum</i>	Thé du Labrador	OBL	4
<i>Gaultheria hispidula</i>	Petit thé	T	3
<i>Kalmia angustifolia</i>	Kalmia à feuilles étroites	T	3
<i>Larix laricina</i>	Mélèze laricin	FACH	3
<i>Pinus banksiana</i>	Pin gris	T	3
<i>Vaccinium myrtilloides</i>	Bleuet fausse-myrtille	T	3
<i>Cornus canadensis</i>	Quatre-temps	T	2
<i>Equisetum sylvaticum</i>	Prêle des bois	FACH	2
<i>Viburnum nudum var. cassinoides</i>	Viorne cassinoïde	FACH	2

Nombre d'espèces T = 5

Nombre d'espèces FACH = 4

Nombre d'espèces OBL = 1

Nombre d'espèces indéterminées = 0

Légende :

Statut hydrique : Obligée de milieu humide (OBL), facultative de milieu humide (FACH), terrestre (T).

Abondance : 1 = une ou deux occurrences avec un ou quelques individus seulement, 2 = quelques occurrences avec plusieurs talles ou individus, 3 = plusieurs occurrences comportant de nombreux individus, 4 = espèce dominante très présente dans le polygone.

Espèces végétales à statut précaire observées dans le polygone 64

Occurrence	Nom latin	Nom français	Rareté	Taille	Abondance
------------	-----------	--------------	--------	--------	-----------

Aucune espèce végétale rare n'a été observée pour ce polygone.

Espèces végétales exotiques envahissantes observées dans le polygone 64

Occurrence	Nom latin	Nom français	Degré d'envahissement	Taille	Abondance
------------	-----------	--------------	-----------------------	--------	-----------

Il n'existe aucune espèce exotique envahissante pour ce polygone.

Espèces animales observées dans le polygone 64

Occurrence	Nom latin	Nom français	Rareté	Type d'observation	Son habitat?
------------	-----------	--------------	--------	--------------------	--------------

Aucune espèce animale n'a été observée dans ce polygone.

Données de parcelle (polygone 64)

Données de la parcelle MNM 1562

ID Unique : 823 michel marleau 03-07-2014 17:55:36
 Date(s) d'inventaire : 03-07-2014
 Inventaire par : Marilyn Siguoin et Michel Marleau

Données générales du couvert végétal

Hauteur maximale : 30 m
 Hauteur moyenne : 25 m
 Diamètre maximal : 25 cm
 Diamètre moyen : 11 cm

Données de la station et des sols

Hauteur d'eau : 0 cm
 Inclinaison de la pente : 4-8% (faible)
 Exposition de la pente : n.a.
 Situation topographique : Plateau sur versant
 Drainage : Imparfait (4)
 Texture du sol :
 Strate supérieure = Sphaigne décomposée
 Profondeur = 15 cm
 Strate inférieure = Sableuse
 Profondeur = 15 cm
 Pierrosité :
 Affleurements = 0 %
 Blocs (>600 mm) = 0 %
 Pierres (250-600 mm) = 0 %
 Cailloux (75-250 mm) = 0 %
 Graviers (2-75 mm) = 0 %



Commentaires sur la parcelle :
 Aucun commentaire

Structure végétale observée dans la parcelle MNM 1562

Strate	Nom latin	Nom français	Type hydrique	Rareté	Recouv.
Arborée	<i>Picea mariana</i>	Épinette noire	FACH		15 %
Arborée	<i>Larix laricina</i>	Mélèze laricin	FACH		15 %
Arborée	<i>Pinus banksiana</i>	Pin gris	T		15 %
Total Arbo (> 6 m)					45 %
Arbustive	<i>Picea mariana</i>	Épinette noire	FACH		30 %
Arbustive	<i>Larix laricina</i>	Mélèze laricin	FACH		5 %
Arbustive	<i>Rhododendron groenlandi...</i>	Thé du Labrador	OBL		30 %
Arbustive	<i>Kalmia angustifolia</i>	Kalmia à feuilles étroites	T		30 %
Arbustive	<i>Vaccinium myrtilloides</i>	Bleuet fausse-myrtille	T		30 %
Total Arbu (< 6 m)					85 %
Herbacée	<i>Equisetum sylvaticum</i>	Prêle des bois	FACH		5 %
Herbacée	<i>Gaultheria hispidula</i>	Petit thé	T		10 %
Herbacée	<i>Cornus canadensis</i>	Quatre-temps	T		5 %
Total Herbacées					15 %
Total Muscinal					95 %

Total Sol/roche

0 %

Total Eau

0 %

Total des recouvrements par strate et préférence hydrique pour la parcelle MNM 1562

Strate	Type hydrique	Recouvrement
Arborée	FACH	30%
Arborée	T	15%
Arbustive	FACH	35%
Arbustive	OBL	30%
Arbustive	T	60%
Herbacée	FACH	5%
Herbacée	T	15%

Légende :

Statut hydrique : Obligée de milieu humide (OBL), facultative de milieu humide (FACH), terrestre (T).

Rang de priorité subnational : Sévèrement en péril dans la province (S1), en péril dans la province (S2), vulnérable (S3), largement réparti, abondant et apparemment hors de danger dans la province, mais il demeure des causes d'inquiétude pour le long terme (S4), large répartition, abondant et stabilité démontrées dans la province (S5).

Valeur écologique calculée pour le polygone 64

Catégorie	Critère	Valeur	Valeur relative
Maturité	Maturité	6,8 / 9	
	Stade évolutif	7 / 7	
Rareté	Rareté au niveau régional	0 / 10	
Qualité de l'habitat	Mosaïque d'habitats	2 / 4	
	Éléments d'habitats	1,1 / 6	
	Espèces d'intérêt	0 / 3	
Intégrité	Perturbations anthropiques	2,7 / 4	
	Espèces envahissantes	4 / 4	
	Fragmentation	5 / 5	
	Bordure non naturelle	2 / 2	
	Superficie du massif naturel	2 / 2	
	Intégrité du milieu adjacent	3 / 3	
Rôles fonctionnels	Bande riveraine et zone tampon	0 / 4	
	Capacité de rétention	3 / 3	
	Capacité de filtration	2,1 / 3	
Connectivité hydrique	Lien hydrologique de surface	8 / 10	
Total des critères =		48,7 / 79	62%
Méta-critère	Espèces rares	0 / 50	
	Unicité	0 / 50	
Total des méta-critères (bonus) =			0%
VALEUR ÉCOLOGIQUE TOTALE =			62%
Classification de la valeur relative :		Faible : <35	
		Moyenne : 35-60	
		Élevée : 61-88	
		Très élevée : >85	

DONNÉES DU POLYGONE 61

ID Unique : 1384 JPR 27-06-2014 14:16:35
 Date(s) d'inventaire : 2014-06-29
 Inventaire par : Michel Marleau et Marilyn Sigouin
 Type structurel : Arborescence haute, Arbustive haute
 Superficie du polygone : 115875 m²
 Superficie du complexe humide : 1866,02 ha
 Rareté au niveau régional : Commun
 Unicité : S4 ou S5
 Stade évolutif : De facies / de stabilité
 Stade successional : Ordonné
 Maturité : Mature
 Nombre de type d'habitats voisins différents : 2
 Intégrité de la bordure : 0 %
 Fragmentation interne : 0 %
 Composition du milieu adjacent :
 Agricole = 0 % Développé = 0 % Naturel = 100 %
 Superficie du massif naturel : 10000 ha
 Lien hydrologique ? non
 Submersibilité par un cours d'eau :
 Polygone dans le littoral : Non
 Zone tampon d'un groupement d'intérêt : Non
 Le polygone forme la bande riveraine d'un cours d'eau / plan d'eau : Non
 Perturbations anthropiques
 Type = Sentiers de véhicules motorisés
 Intensité = Perturbation menaçant peu l'intégrité
 Perturbations naturelles
 Type = Aucune
 Intensité = Nulle
 Commentaires généraux : Aucun

Validation de la présence d'un milieu humide

Présence ...

...d'une prédominance de végétation de MH : Oui
 ...de mouchetures dans le sol : Non
 ...de collets racinaires dégarnis : Non
 ...de zones délavées : Non
 ...de sol sans végétation : Non
 ...d'amoncellements de branches : Non
 ...de démarcations sur les troncs : Non
 ...Recouvrement d'eau : 0 %
 ...Hauteur d'eau : 0 cm
 ...Proportion de MH dans le polygone : 100 %

Type structurel



Habitats observés dans le polygone

Sphaigne & mousse
 Chicots
 Boisé aéré
 Troncs & souches
 Végétation aquatique
 Strate arbustive
 Arbustes à fruits

Espèces végétales non rares observées dans le polygone 61

Nom latin	Nom français	Type hydrique	Abondance
<i>Larix laricina</i>	Mélèze laricin	FACH	4
<i>Picea mariana</i>	Épinette noire	FACH	4
<i>Rhododendron groenlandicum</i>	Thé du Labrador	OBL	4
<i>Cornus canadensis</i>	Quatre-temps	T	3
<i>Vaccinium angustifolium</i>	Bleuet à feuilles étroites	T	3
<i>Vaccinium myrtilloides</i>	Bleuet fausse-myrtille	T	3
<i>Viburnum nudum var. cassinoïdes</i>	Viorne cassinoïde	FACH	3
<i>Equisetum sylvaticum</i>	Prêle des bois	FACH	2
<i>Gaultheria hispidula</i>	Petit thé	T	2
<i>Linnaea borealis</i>	Linnée boréale	T	2
<i>Prenanthe sp.</i>	-		2
<i>Vaccinium oxycoccos</i>	Canneberge commune	OBL	2

Nombre d'espèces T = 5
Nombre d'espèces FACH = 4
Nombre d'espèces OBL = 2
Nombre d'espèces indéterminées = 1

Légende :

Statut hydrique : Obligée de milieu humide (OBL), facultative de milieu humide (FACH), terrestre (T).

Abondance : 1 = une ou deux occurrences avec un ou quelques individus seulement, 2 = quelques occurrences avec plusieurs tiges ou individus, 3 = plusieurs occurrences comportant de nombreux individus, 4 = espèce dominante très présente dans le polygone.

Espèces végétales à statut précaire observées dans le polygone 61

Occurrence	Nom latin	Nom français	Rareté	Taille	Abondance
------------	-----------	--------------	--------	--------	-----------

Aucune espèce végétale rare n'a été observée pour ce polygone.

Espèces végétales exotiques envahissantes observées dans le polygone 61

Occurrence	Nom latin	Nom français	Degré d'envahissement	Taille	Abondance
------------	-----------	--------------	-----------------------	--------	-----------

Il n'existe aucune espèce exotique envahissante pour ce polygone.

Espèces animales observées dans le polygone 61

Occurrence	Nom latin	Nom français	Rareté	Type d'observation	Son habitat?
------------	-----------	--------------	--------	--------------------	--------------

Aucune espèce animale n'a été observée dans ce polygone.

Données de parcelle (polygone 61)

Données de la parcelle MNM 1548

ID Unique : 802 michel marleau 02-07-2014 16:34:15
 Date(s) d'inventaire : 02-07-2014
 Inventaire par : Michel Marleau et Marilyn Sigouin

Données générales du couvert végétal

Hauteur maximale : 25 m
 Hauteur moyenne : 25 m
 Diamètre maximal : 18 cm
 Diamètre moyen : 12 cm

Données de la station et des sols

Hauteur d'eau : 0 cm
 Inclinaison de la pente : 4-8% (faible)
 Exposition de la pente : n.a.
 Situation topographique : Terrain plat
 Drainage : Mauvais (5)
 Texture du sol :
 Strate supérieure = Matière organique décomposée
 Profondeur = 20 cm
 Strate inférieure = Argile lourde
 Profondeur = 10 cm
 Pierrosité :
 Affleurements = 0 %
 Blocs (>600 mm) = 0 %
 Pierres (250-600 mm) = 0 %
 Cailloux (75-250 mm) = 0 %
 Graviers (2-75 mm) = 0 %



Commentaires sur la parcelle :
 Aucun commentaire

Structure végétale observée dans la parcelle MNM 1548

Strate	Nom latin	Nom français	Type hydrique	Rareté	Recouv.
Arborée	<i>Picea mariana</i>	Épinette noire	FACH		15 %
<i>Total Arbo (> 6 m)</i>					15 %
Arbustive	<i>Picea mariana</i>	Épinette noire	FACH		40 %
Arbustive	<i>Larix laricina</i>	Mélèze laricin	FACH		40 %
Arbustive	<i>Viburnum nudum var. cas...</i>	Viorne cassinoïde	FACH		10 %
Arbustive	<i>Rhododendron groenlandi...</i>	Thé du Labrador	OBL		85 %
Arbustive	<i>Vaccinium myrtilloides</i>	Bleuet fausse-myrtille	T		15 %
Arbustive	<i>Vaccinium angustifolium</i>	Bleuet à feuilles étroites	T		15 %
<i>Total Arbu (< 6 m)</i>					95 %
Herbacée	<i>Equisetum sylvaticum</i>	Prêle des bois	FACH		5 %
Herbacée	<i>Vaccinium oxycoccos</i>	Canneberge commune	OBL		5 %
Herbacée	<i>Cornus canadensis</i>	Quatre-temps	T		5 %
Herbacée	<i>Gaultheria hispidula</i>	Petit thé	T		5 %
<i>Total Herbacées</i>					20 %
<i>Total Muscinal</i>					95 %

Total Sol/roche

0 %

Total Eau

0 %

Total des recouvrements par strate et préférence hydrique pour la parcelle MNM 1548

Strate	Type hydrique	Recouvrement
Arborée	FACH	15%
Arbustive	FACH	90%
Arbustive	OBL	85%
Arbustive	T	30%
Herbacée	FACH	5%
Herbacée	OBL	5%
Herbacée	T	10%

Légende :

Statut hydrique : Obligée de milieu humide (OBL), facultative de milieu humide (FACH), terrestre (T).

Rang de priorité subnational : Sévèrement en péril dans la province (S1), en péril dans la province (S2), vulnérable (S3), largement réparti, abondant et apparemment hors de danger dans la province, mais il demeure des causes d'inquiétude pour le long terme (S4), large répartition, abondant et stabilité démontrées dans la province (S5).

Données de parcelle (polygone 61)

Cette parcelle ressemble beaucoup à la parcelle MNM 1541
(ID unique : 997 Claudie Landry 23-09-2014 13:13:59).
Veuillez vous référer à cette parcelle pour les données.



Commentaires sur la parcelle :

Aucun commentaire

Valeur écologique calculée pour le polygone 61

Catégorie	Critère	Valeur	Valeur relative
Maturité	Maturité	6,8 / 9	
	Stade évolutif	7 / 7	
Rareté	Rareté au niveau régional	0 / 10	
Qualité de l'habitat	Mosaïque d'habitats	2 / 4	
	Éléments d'habitats	1 / 6	
	Espèces d'intérêt	0 / 3	
Intégrité	Perturbations anthropiques	2,7 / 4	
	Espèces envahissantes	4 / 4	
	Fragmentation	5 / 5	
	Bordure non naturelle	2 / 2	
	Superficie du massif naturel	2 / 2	
	Intégrité du milieu adjacent	3 / 3	
Rôles fonctionnels	Bande riveraine et zone tampon	0 / 4	
	Capacité de rétention	3 / 3	
	Capacité de filtration	2,8 / 3	
Connectivité hydrique	Lien hydrologique de surface	0 / 10	
Total des critères =		41,2 / 79	52%
Méta-critère	Espèces rares	0 / 50	
	Unicité	0 / 50	
Total des méta-critères (bonus) =			0%
VALEUR ÉCOLOGIQUE TOTALE =			52%
Classification de la valeur relative :		Faible : <35	
		Moyenne : 35-60	
		Élevée : 61-88	
		Très élevée : >85	

DONNÉES DU POLYGONE 52

ID Unique : 1410 JPR 27-06-2014 14:16:36
 Date(s) d'inventaire : 2014-07-30
 Inventaire par : Michel Marleau et Marilyn Sigouin
 Type structurel : Arborescence haute, Arbustive moyenne
 Superficie du polygone : 49544 m²
 Superficie du complexe humide : 1866,02 ha
 Rareté au niveau régional : Commun
 Unicité : S4 ou S5
 Stade évolutif : De facies / de stabilité
 Stade successional : Ordonné
 Maturité : Mature
 Nombre de type d'habitats voisins différents : 2
 Intégrité de la bordure : 0 %
 Fragmentation interne : 0 %
 Composition du milieu adjacent :
 Agricole = 0 % Développé = 0 % Naturel = 100 %
 Superficie du massif naturel : 10000 ha
 Lien hydrologique ? non
 Submersibilité par un cours d'eau :
 Polygone dans le littoral : Non
 Zone tampon d'un groupement d'intérêt : Non
 Le polygone forme la bande riveraine d'un cours d'eau / plan d'eau : Non
 Perturbations anthropiques
 Type = Aucune
 Intensité = Perturbation menaçant pas l'intégrité
 Perturbations naturelles
 Type = Aucune
 Intensité = Nulle
 Commentaires généraux : Aucun

Validation de la présence d'un milieu humide

Présence ...

...d'une prédominance de végétation de MH : Oui
 ...de mouchetures dans le sol : Non
 ...de collets racinaires dégarnis : Non
 ...de zones délavées : Non
 ...de sol sans végétation : Non
 ...d'amoncellements de branches : Non
 ...de démarcations sur les troncs : Non
 ...Recouvrement d'eau : 5 %
 ...Hauteur d'eau : 0 cm
 ...Proportion de MH dans le polygone : 100 %

Type structurel



Habitats observés dans le polygone

Sphaigne & mousse
 Arbustes à fruits
 Strate arbustive
 Chicots
 Troncs & souches
 Butons & cuvettes
 Boisé dense
 Végétation aquatique

Espèces végétales non rares observées dans le polygone 52

Nom latin	Nom français	Type hydrique	Abondance
<i>Picea mariana</i>	Épinette noire	FACH	4
<i>Rhododendron groenlandicum</i>	Thé du Labrador	OBL	4
<i>Vaccinium myrtilloides</i>	Bleuet fausse-myrtille	T	3
<i>Andromeda polifolia</i> var. <i>latifolia</i>	-		2
<i>Carex</i> sp.	-		2
<i>Larix laricina</i>	Mélèze laricin	FACH	2
<i>Maianthemum trifolium</i>	Smilacine trifoliée	OBL	2
<i>Pinus banksiana</i>	Pin gris	T	2
<i>Vaccinium oxycoccos</i>	Canneberge commune	OBL	2
<i>Viburnum nudum</i> var. <i>cassinoides</i>	Viorne cassinoïde	FACH	2

Nombre d'espèces T = 2
Nombre d'espèces FACH = 3
Nombre d'espèces OBL = 3
Nombre d'espèces indéterminées = 2

Légende :

Statut hydrique : Obligée de milieu humide (OBL), facultative de milieu humide (FACH), terrestre (T).

Abondance : 1 = une ou deux occurrences avec un ou quelques individus seulement, 2 = quelques occurrences avec plusieurs talles ou individus, 3 = plusieurs occurrences comportant de nombreux individus, 4 = espèce dominante très présente dans le polygone.

Espèces végétales à statut précaire observées dans le polygone 52

Occurrence	Nom latin	Nom français	Rareté	Taille	Abondance
------------	-----------	--------------	--------	--------	-----------

Aucune espèce végétale rare n'a été observée pour ce polygone.

Espèces végétales exotiques envahissantes observées dans le polygone 52

Occurrence	Nom latin	Nom français	Degré d'envahissement	Taille	Abondance
------------	-----------	--------------	-----------------------	--------	-----------

Il n'existe aucune espèce exotique envahissante pour ce polygone.

Espèces animales observées dans le polygone 52

Occurrence	Nom latin	Nom français	Rareté	Type d'observation	Son habitat?
------------	-----------	--------------	--------	--------------------	--------------

Aucune espèce animale n'a été observée dans ce polygone.

Données de parcelle (polygone 52)

Données de la parcelle MNM 1568

ID Unique : 830 michel marleau 04-07-2014 16:35:42
 Date(s) d'inventaire : 04-07-2014
 Inventaire par : Marilyn Siguoin et Michel Marleau

Données générales du couvert végétal

Hauteur maximale : 30 m
 Hauteur moyenne : 18 m
 Diamètre maximal : 15 cm
 Diamètre moyen : 10 cm

Données de la station et des sols

Hauteur d'eau : 0 cm
 Inclinaison de la pente : 4-8% (faible)
 Exposition de la pente : n.a.
 Situation topographique : Buton
 Drainage : Mauvais (5)
 Texture du sol :
 Strate supérieure = Matière organique décomposée
 Profondeur = 18 cm
 Strate inférieure = Loam sableux
 Profondeur = 12 cm
 Pierrosité :
 Affleurements = 0 %
 Blocs (>600 mm) = 0 %
 Pierres (250-600 mm) = 0 %
 Cailloux (75-250 mm) = 0 %
 Graviers (2-75 mm) = 0 %



Commentaires sur la parcelle :
 Aucun commentaire

Structure végétale observée dans la parcelle MNM 1568

Strate	Nom latin	Nom français	Type hydrique	Rareté	Recouv.
Arborée	<i>Picea mariana</i>	Épinette noire	FACH		30 %
Arborée	<i>Larix laricina</i>	Mélèze laricin	FACH		5 %
Arborée	<i>Pinus banksiana</i>	Pin gris	T		5 %
Total Arbo (> 6 m)					40 %
Arbustive	<i>Picea mariana</i>	Épinette noire	FACH		50 %
Arbustive	<i>Larix laricina</i>	Mélèze laricin	FACH		6 %
Arbustive	<i>Viburnum nudum var. cas...</i>	Viorne cassinoïde	FACH		5 %
Arbustive	<i>Rhododendron groenlandi...</i>	Thé du Labrador	OBL		70 %
Arbustive	<i>Vaccinium myrtilloides</i>	Bleuet fausse-myrtille	T		40 %
Total Arbu (< 6 m)					90 %
Herbacée	<i>Carex sp.</i>	n.d.			10 %
Herbacée	<i>Vaccinium oxycoccos</i>	Canneberge commune	OBL		5 %
Herbacée	<i>Maianthemum trifolium</i>	Smilacine trifoliée	OBL		5 %
Total Herbacées					15 %
Total Muscinal					90 %

Total Sol/roche

0 %

Total Eau

5 %

Total des recouvrements par strate et préférence hydrique pour la parcelle MNM 1568

Strate	Type hydrique	Recouvrement
Arborée	FACH	35%
Arborée	T	5%
Arbustive	FACH	61%
Arbustive	OBL	70%
Arbustive	T	40%
Herbacée	n.d.	10%
Herbacée	OBL	10%

Légende :

Statut hydrique : Obligée de milieu humide (OBL), facultative de milieu humide (FACH), terrestre (T).

Rang de priorité subnational : Sévèrement en péril dans la province (S1), en péril dans la province (S2), vulnérable (S3), largement réparti, abondant et apparemment hors de danger dans la province, mais il demeure des causes d'inquiétude pour le long terme (S4), large répartition, abondant et stabilité démontrées dans la province (S5).

Valeur écologique calculée pour le polygone 52

Catégorie	Critère	Valeur	Valeur relative
Maturité	Maturité	6,8 / 9	
	Stade évolutif	7 / 7	
Rareté	Rareté au niveau régional	0 / 10	
Qualité de l'habitat	Mosaïque d'habitats	2 / 4	
	Éléments d'habitats	1,3 / 6	
	Espèces d'intérêt	0 / 3	
Intégrité	Perturbations anthropiques	4 / 4	
	Espèces envahissantes	4 / 4	
	Fragmentation	5 / 5	
	Bordure non naturelle	2 / 2	
	Superficie du massif naturel	2 / 2	
	Intégrité du milieu adjacent	3 / 3	
Rôles fonctionnels	Bande riveraine et zone tampon	0 / 4	
	Capacité de rétention	3 / 3	
	Capacité de filtration	2,6 / 3	
Connectivité hydrique	Lien hydrologique de surface	0 / 10	
Total des critères =		42,6 / 79	54%
Méta-critère	Espèces rares	0 / 50	
	Unicité	0 / 50	
Total des méta-critères (bonus) =			0%
VALEUR ÉCOLOGIQUE TOTALE =			54%
Classification de la valeur relative :		Faible : <35	
		Moyenne : 35-60	
		Élevée : 61-88	
		Très élevée : >85	

DONNÉES DU POLYGONE 79

ID Unique : 1385 Claudie Landry 23-09-2014 15:26:22
 Date(s) d'inventaire : 2014-07-02
 Inventaire par : Marilyn Siguoin et Michel Marleau
 Type structurel : Arborescence haute, Arbustive basse
 Superficie du polygone : 14688 m²
 Superficie du complexe humide : 1866,02 ha
 Rareté au niveau régional : Commun
 Unicité : S4 ou S5
 Stade évolutif : De facies / de stabilité
 Stade successional : Ordonné
 Maturité : Mature
 Nombre de type d'habitats voisins différents : 2
 Intégrité de la bordure : 0 %
 Fragmentation interne : 0 %
 Composition du milieu adjacent :
 Agricole = 0 % Développé = 0 % Naturel = 100 %
 Superficie du massif naturel : 10000 ha
 Lien hydrologique ? Oui
 Type de lien : indirect
 Position dans le réseau hydrique : Ce milieu humide est isolé

Submersibilité par un cours d'eau : Jamais inondé
 Polygone dans le littoral : Oui
 Zone tampon d'un groupement d'intérêt : Non
 Le polygone forme la bande riveraine d'un cours d'eau / plan d'eau : Oui
 Perturbations anthropiques
 Type = Aucune
 Intensité = Perturbation menaçant pas l'intégrité
 Perturbations naturelles
 Type = Aucune
 Intensité = Nulle
 Commentaires généraux : Aucun

Espèces végétales non rares observées dans le polygone 79

Nom latin	Nom français	Type hydrique	Abondance
<i>Gaultheria hispidula</i>	Petit thé	T	4
<i>Picea mariana</i>	Épinette noire	FACH	4
<i>Rhododendron groenlandicum</i>	Thé du Labrador	OBL	4
<i>Kalmia angustifolia</i>	Kalmia à feuilles étroites	T	3
<i>Vaccinium oxycoccos</i>	Canneberge commune	OBL	3
<i>Coptis trifolia</i>	Savoyane	T	2
<i>Cornus canadensis</i>	Quatre-temps	T	2
<i>Larix laricina</i>	Mélèze laricin	FACH	2
<i>Maianthemum trifolium</i>	Smilacine trifoliée	OBL	2

Nombre d'espèces T = 4
 Nombre d'espèces FACH = 2
 Nombre d'espèces OBL = 3

Validation de la présence d'un milieu humide

Présence ...
 ...d'une prédominance de végétation de MH : Oui
 ...de mouchetures dans le sol : Non
 ...de collets racinaires dégarnis : Non
 ...de zones délavées : Non
 ...de sol sans végétation : Non
 ...d'amoncellements de branches : Non
 ...de démarcations sur les troncs : Non
 ...Recouvrement d'eau : 0 %
 ...Hauteur d'eau : 0 cm
 ...Proportion de MH dans le polygone : 100 %

Type structurel



Habitats observés dans le polygone

Sphaigne & mousse
 Strate arbustive
 Troncs & souches
 Arbustes à fruits
 Boisé aéré
 Végétation aquatique
 Cours d'eau et mares temporaires

Nombre d'espèces indéterminées = 0

Légende :

Statut hydrique : Obligée de milieu humide (OBL), facultative de milieu humide (FACH), terrestre (T).

Abondance : 1 = une ou deux occurrences avec un ou quelques individus seulement, 2 = quelques occurrences avec plusieurs tiges ou individus, 3 = plusieurs occurrences comportant de nombreux individus, 4 = espèce dominante très présente dans le polygone.

Espèces végétales à statut précaire observées dans le polygone 79

Occurrence	Nom latin	Nom français	Rareté	Taille	Abondance
-------------------	------------------	---------------------	---------------	---------------	------------------

Aucune espèce végétale rare n'a été observée pour ce polygone.

Espèces végétales exotiques envahissantes observées dans le polygone 79

Occurrence	Nom latin	Nom français	Degré d'envahissement	Taille	Abondance
-------------------	------------------	---------------------	------------------------------	---------------	------------------

Il n'existe aucune espèce exotique envahissante pour ce polygone.

Espèces animales observées dans le polygone 79

Occurrence	Nom latin	Nom français	Rareté	Type d'observation	Son habitat?
-------------------	------------------	---------------------	---------------	---------------------------	---------------------

Aucune espèce animale n'a été observée dans ce polygone.

Données de parcelle (polygone 79)

Données de la parcelle MNM 1593

ID Unique : 1000 Claudie Landry 23-09-2014 15:33:57
 Date(s) d'inventaire : 02-07-2014
 Inventaire par : Marilyn Siguoin et Michel Marleau

Données générales du couvert végétal

Hauteur maximale : 35 m
 Hauteur moyenne : 30 m
 Diamètre maximal : 25 cm
 Diamètre moyen : 15 cm

Données de la station et des sols

Hauteur d'eau : 0 cm
 Inclinaison de la pente : 4-8% (faible)
 Situation topographique : Buton
 Drainage : Imparfait (4)
 Texture du sol :
 Strate supérieure = Sphaigne décomposée
 Profondeur = 20 cm
 Strate inférieure = Sableuse
 Profondeur d'eau dans le sol : 0 cm
 Pierrosité :
 Affleurements = 0 %
 Blocs (>600 mm) = 0 %
 Pierres (250-600 mm) = 0 %
 Cailloux (75-250 mm) = 0 %
 Graviers (2-75 mm) = 0 %



Commentaires sur la parcelle :
 Aucun commentaire

Structure végétale observée dans la parcelle MNM 1593

Strate	Nom latin	Nom français	Type hydrique	Rareté	Recouv.
Arborée	<i>Picea mariana</i>	Épinette noire	FACH		40 %
Arborée	<i>Larix laricina</i>	Mélèze laricin	FACH		10 %
Total Arbo (> 6 m)					50 %
Arbustive	<i>Picea mariana</i>	Épinette noire	FACH		20 %
Arbustive	<i>Rhododendron groenlandi...</i>	Thé du Labrador	OBL		75 %
Arbustive	<i>Vaccinium oxycoccos</i>	Canneberge commune	OBL		20 %
Arbustive	<i>Kalmia angustifolia</i>	Kalmia à feuilles étroites	T		20 %
Total Arbu (< 6 m)					90 %
Herbacée	<i>Maianthemum trifolium</i>	Smilacine trifoliée	OBL		3 %
Herbacée	<i>Cornus canadensis</i>	Quatre-temps	T		5 %
Herbacée	<i>Gaultheria hispidula</i>	Petit thé	T		75 %
Herbacée	<i>Coptis trifolia</i>	Savoyane	T		3 %
Total Herbacées					80 %
Total Muscinal					95 %

Total des recouvrements par strate et préférence hydrique pour la parcelle MNM 1593

Strate	Type hydrique	Recouvrement
Arborée	FACH	50%
Arbustive	FACH	20%
Arbustive	OBL	95%
Arbustive	T	20%
Herbacée	OBL	3%
Herbacée	T	83%

Légende :

Statut hydrique : Obligée de milieu humide (OBL), facultative de milieu humide (FACH), terrestre (T).

Rang de priorité subnational : Sévèrement en péril dans la province (S1), en péril dans la province (S2), vulnérable (S3), largement réparti, abondant et apparemment hors de danger dans la province, mais il demeure des causes d'inquiétude pour le long terme (S4), large répartition, abondant et stabilité démontrées dans la province (S5).

Valeur écologique calculée pour le polygone 79

Catégorie	Critère	Valeur	Valeur relative
Maturité	Maturité	6,8 / 9	
	Stade évolutif	7 / 7	
Rareté	Rareté au niveau régional	0 / 10	
Qualité de l'habitat	Mosaïque d'habitats	2 / 4	
	Éléments d'habitats	1,1 / 6	
Intégrité	Espèces d'intérêt	0 / 3	
	Perturbations anthropiques	4 / 4	
	Espèces envahissantes	4 / 4	
	Fragmentation	5 / 5	
	Bordure non naturelle	2 / 2	
	Superficie du massif naturel	2 / 2	
	Intégrité du milieu adjacent	3 / 3	
Rôles fonctionnels	Bande riveraine et zone tampon	2 / 4	
	Capacité de rétention	3 / 3	
	Capacité de filtration	3 / 3	
Connectivité hydrique	Lien hydrologique de surface	8 / 10	
Total des critères =		52,8 / 79	67%
Méta-critère	Espèces rares	0 / 50	
	Unicité	0 / 50	
Total des méta-critères (bonus) =			0%
VALEUR ÉCOLOGIQUE TOTALE =			67%
Classification de la valeur relative :		Faible : <35	
		Moyenne : 35-60	
		Élevée : 61-88	
		Très élevée : >85	

GROUPEMENT : TOURBIÈRE BOISÉE ARBORESCENTE OMBROTROPHE

Nom du groupement :	Tourbière boisée arborescente ombrotrophe
Type de groupement :	Marécage arborescent
Type de milieu :	Humide
Nombre de polygones associé :	11
Nombre de parcelles associé :	44

DONNÉES DU POLYGONE 20

ID Unique : 1285 JPR 27-06-2014 14:16:35
 Date(s) d'inventaire : 2014-07-01
 Inventaire par : Marilyn Siguoin et Michel Marleau
 Type structurel : Arborescence haute, Arbustive basse
 Superficie du polygone : 93072 m²
 Superficie du complexe humide : 1866,02 ha
 Rareté au niveau régional : Commun
 Unicité : S4 ou S5
 Stade évolutif : De facies / de stabilité
 Stade successional : Ordonné
 Maturité : Mature
 Nombre de type d'habitats voisins différents : 3
 Intégrité de la bordure : 0 %
 Fragmentation interne : 0 %
 Composition du milieu adjacent :
 Agricole = 0 % Développé = 0 % Naturel = 100 %
 Superficie du massif naturel : 10000 ha
 Lien hydrologique ? Non
 Submersibilité par un cours d'eau :
 Polygone dans le littoral : Non
 Zone tampon d'un groupement d'intérêt : Non
 Le polygone forme la bande riveraine d'un cours d'eau / plan d'eau : Non
 Perturbations anthropiques
 Type = Sentiers de véhicules motorisés
 Intensité = Perturbation menaçant peu l'intégrité
 Perturbations naturelles
 Type = Aucune
 Intensité = Nulle
 Commentaires généraux : Aucun

Validation de la présence d'un milieu humide

Présence ...

...d'une prédominance de végétation de MH : Oui
 ...de mouchetures dans le sol : Non
 ...de collets racinaires dégarnis : Non
 ...de zones délavées : Non
 ...de sol sans végétation : Non
 ...d'amoncellements de branches : Non
 ...de démarcations sur les troncs : Non
 ...Recouvrement d'eau : 0 %
 ...Hauteur d'eau : 0 cm
 ...Proportion de MH dans le polygone : 100 %

Type structurel



Habitats observés dans le polygone

Sphaigne & mousse
 Butons & cuvettes
 Strate arbustive
 Arbustes à fruits
 Troncs & souches
 Végétation aquatique
 Cours d'eau et mares temporaires

Espèces végétales non rares observées dans le polygone 20

Nom latin	Nom français	Type hydrique	Abondance
<i>Picea mariana</i>	Épinette noire	FACH	4
<i>Rhododendron groenlandicum</i>	Thé du Labrador	OBL	4
<i>Gaultheria hispidula</i>	Petit thé	T	3
<i>Larix laricina</i>	Mélèze laricin	FACH	3
<i>Maianthemum trifolium</i>	Smilacine trifoliée	OBL	3
<i>Vaccinium myrtilloides</i>	Bleuet fausse-myrtille	T	3
<i>Andromeda polifolia var. latifolia</i>	-		2
<i>Chamaedaphne calyculata</i>	Cassandre caliculé	OBL	2
<i>Cornus canadensis</i>	Quatre-temps	T	2

Nombre d'espèces T = 3
 Nombre d'espèces FACH = 2
 Nombre d'espèces OBL = 3

Nombre d'espèces indéterminées = 1

Légende :

Statut hydrique : Obligée de milieu humide (OBL), facultative de milieu humide (FACH), terrestre (T).

Abondance : 1 = une ou deux occurrences avec un ou quelques individus seulement, 2 = quelques occurrences avec plusieurs tiges ou individus, 3 = plusieurs occurrences comportant de nombreux individus, 4 = espèce dominante très présente dans le polygone.

Espèces végétales à statut précaire observées dans le polygone 20

Occurrence	Nom latin	Nom français	Rareté	Taille	Abondance
------------	-----------	--------------	--------	--------	-----------

Aucune espèce végétale rare n'a été observée pour ce polygone.

Espèces végétales exotiques envahissantes observées dans le polygone 20

Occurrence	Nom latin	Nom français	Degré d'envahissement	Taille	Abondance
------------	-----------	--------------	-----------------------	--------	-----------

Il n'existe aucune espèce exotique envahissante pour ce polygone.

Espèces animales observées dans le polygone 20

Occurrence	Nom latin	Nom français	Rareté	Type d'observation	Son habitat?
------------	-----------	--------------	--------	--------------------	--------------

Aucune espèce animale n'a été observée dans ce polygone.

Données de parcelle (polygone 20)

Données de la parcelle MNM 1582

ID Unique : 834 michel marleau 04-07-2014 17:00:32
 Date(s) d'inventaire : 04-07-2014
 Inventaire par : Marilyn Siguoin et Michel Marleau

Données générales du couvert végétal

Hauteur maximale : 25 m
 Hauteur moyenne : 20 m
 Diamètre maximal : 15 cm
 Diamètre moyen : 10 cm

Données de la station et des sols

Hauteur d'eau : 0 cm
 Inclinaison de la pente : 0-3% (nulle)
 Exposition de la pente : n.a.
 Situation topographique : Bas de pente
 Drainage : Mauvais (5)
 Texture du sol :
 Strate supérieure = Sphaigne (non décomposée)
 Profondeur = 25 cm
 Strate inférieure = Sphaigne décomposée
 Profondeur = 5 cm
 Pierrosité :
 Affleurements = 0 %
 Blocs (>600 mm) = 0 %
 Pierres (250-600 mm) = 0 %
 Cailloux (75-250 mm) = 0 %
 Graviers (2-75 mm) = 0 %



Commentaires sur la parcelle :
 Aucun commentaire

Structure végétale observée dans la parcelle MNM 1582

Strate	Nom latin	Nom français	Type hydrique	Rareté	Recouv.
Arborée	<i>Picea mariana</i>	Épinette noire	FACH		30 %
Arborée	<i>Larix laricina</i>	Mélèze laricin	FACH		10 %
<i>Total Arbo (> 6 m)</i>					40 %
Arbustive	<i>Andromeda polifolia var...</i>	n.d.			10 %
Arbustive	<i>Picea mariana</i>	Épinette noire	FACH		40 %
Arbustive	<i>Larix laricina</i>	Mélèze laricin	FACH		10 %
Arbustive	<i>Rhododendron groenlandi...</i>	Thé du Labrador	OBL		80 %
Arbustive	<i>Chamaedaphne calyculata</i>	Cassandre caliculé	OBL		5 %
Arbustive	<i>Vaccinium myrtilloides</i>	Bleuet fausse-myrtille	T		50 %
<i>Total Arbu (< 6 m)</i>					95 %
Herbacée	<i>Maianthemum trifolium</i>	Smilacine trifoliée	OBL		20 %
Herbacée	<i>Gaultheria hispidula</i>	Petit thé	T		15 %
Herbacée	<i>Cornus canadensis</i>	Quatre-temps	T		5 %
<i>Total Herbacées</i>					30 %
<i>Total Muscinal</i>					80 %

Total des recouvrements par strate et préférence hydrique pour la parcelle MNM 1582

Strate	Type hydrique	Recouvrement
Arborée	FACH	40%
Arbustive	n.d.	10%
Arbustive	FACH	50%
Arbustive	OBL	85%
Arbustive	T	50%
Herbacée	OBL	20%
Herbacée	T	20%

Légende :

Statut hydrique : Obligée de milieu humide (OBL), facultative de milieu humide (FACH), terrestre (T).

Rang de priorité subnational : Sévèrement en péril dans la province (S1), en péril dans la province (S2), vulnérable (S3), largement réparti, abondant et apparemment hors de danger dans la province, mais il demeure des causes d'inquiétude pour le long terme (S4), large répartition, abondant et stabilité démontrées dans la province (S5).

Valeur écologique calculée pour le polygone 20

Catégorie	Critère	Valeur	Valeur relative
Maturité	Maturité	6,8 / 9	
	Stade évolutif	7 / 7	
Rareté	Rareté au niveau régional	0 / 10	
Qualité de l'habitat	Mosaïque d'habitats	3 / 4	
	Éléments d'habitats	1,1 / 6	
	Espèces d'intérêt	0 / 3	
Intégrité	Perturbations anthropiques	2,7 / 4	
	Espèces envahissantes	4 / 4	
	Fragmentation	5 / 5	
	Bordure non naturelle	2 / 2	
	Superficie du massif naturel	2 / 2	
	Intégrité du milieu adjacent	3 / 3	
Rôles fonctionnels	Bande riveraine et zone tampon	0 / 4	
	Capacité de rétention	3 / 3	
	Capacité de filtration	3 / 3	
Connectivité hydrique	Lien hydrologique de surface	0 / 10	
Total des critères =		42,6 / 79	54%
Méta-critère	Espèces rares	0 / 50	
	Unicité	0 / 50	
Total des méta-critères (bonus) =			0%
VALEUR ÉCOLOGIQUE TOTALE =			54%
Classification de la valeur relative :		Faible : <35	
		Moyenne : 35-60	
		Élevée : 61-88	
		Très élevée : >85	

DONNÉES DU POLYGONE 33

ID Unique : 1332 JPR 27-06-2014 14:16:35
 Date(s) d'inventaire : 2014-06-28
 Inventaire par : Michel Marleau, Marilyn Sigouin, Mathieu St-Germain, Julie Lapa
 Claudie Landry
 Type structurel : Arboaraie moyenne, Arbustaie moyenne
 Superficie du polygone : 897489 m²
 Superficie du complexe humide : 1866,02 ha
 Rareté au niveau régional : Commun
 Unicité : S4 ou S5
 Stade évolutif : De facies / de stabilité
 Stade successional : Ordonné
 Maturité : Mature
 Nombre de type d'habitats voisins différents : 5
 Intégrité de la bordure : 0 %
 Fragmentation interne : 0 %
 Composition du milieu adjacent :
 Agricole = 0 % Développé = 0 % Naturel = 100 %
 Superficie du massif naturel : 10000 ha
 Lien hydrologique ? Oui
 Type de lien : direct
 Type de débit: régulier
 Type de lit: naturel
 Position dans le réseau hydrique : Ce milieu humide est un élargissement
 d'un cours d'eau
 Submersibilité par un cours d'eau : Jamais inondé
 Polygone dans le littoral : Oui
 Zone tampon d'un groupement d'intérêt : Non
 Le polygone forme la bande riveraine d'un cours d'eau / plan d'eau : Oui
 Perturbations anthropiques
 Type = Sentiers de véhicules motorisés, Coupe partielle
 Intensité = Perturbation menaçant peu l'intégrité
 Perturbations naturelles
 Type = Aucune
 Intensité = Nulle
 Commentaires généraux : Aucun

Validation de la présence d'un milieu humide

Présence ...
 ...d'une prédominance de végétation de MH : Oui
 ...de mouchetures dans le sol : Oui
 ...de collets racinaires dégarnis : Oui
 ...de zones délavées : Non
 ...de sol sans végétation : Non
 ...d'amoncellements de branches : Non
 ...de démarcations sur les troncs : Non
 ...Recouvrement d'eau : 0 %
 ...Hauteur d'eau : 0 cm
 ...Proportion de MH dans le polygone : 100 %

Type structurel



Habitats observés dans le polygone

Sphaigne & mousse
 Strate arbustive
 Chicots
 Végétation aquatique
 Butons & cuvettes
 Amas de branches
 Boisé dense
 Rivière ou lac à proximité
 Arbustes à fruits

Espèces végétales non rares observées dans le polygone 33

Nom latin	Nom français	Type hydrique	Abondance
<i>Larix laricina</i>	Mélèze laricin	FACH	4
<i>Picea mariana</i>	Épinette noire	FACH	4
<i>Rhododendron groenlandicum</i>	Thé du Labrador	OBL	4
<i>Sphagnum sp.</i>	Sphaigne	FACH	4
<i>Abies balsamea</i>	Sapin baumier	T	3
<i>Carex rariflora var. rariflora</i>	-		3
<i>Carex sp.</i>	-		3
<i>Gaultheria hispidula</i>	Petit thé	T	3
<i>Graminea sp.</i>	Graminée sp.	T	3
<i>Hypne sp.</i>	-		3

<i>Kalmia angustifolia</i>	Kalmia à feuilles étroites	T	3
<i>linaigrette sp.</i>	-		3
<i>Maianthemum trifolium</i>	Smilacine trifoliée	OBL	3
<i>Vaccinium myrtilloides</i>	Bleuet fausse-myrtille	T	3
<i>Vaccinium oxycoccos</i>	Canneberge commune	OBL	3
<i>Alnus incana subsp. rugosa</i>	Aulne rugueux	FACH	2
<i>Andromeda polifolia var. latifolia</i>	-		2
<i>Chamaedaphne calyculata</i>	Cassandre caliculé	OBL	2
<i>Coptis trifolia</i>	Savoyane	T	2
<i>Cornus canadensis</i>	Quatre-temps	T	2
<i>Kalmia polifolia</i>	Kalmia à feuilles d'andromède	OBL	2
<i>Salix sp.</i>	-		2
<i>Spiraea latifolia</i>	Spirée à larges feuilles	FACH	2
<i>Viburnum nudum var. cassinoides</i>	Viorne cassinoïde	FACH	2
<i>Aronia melanocarpa</i>	Aronie à fruits noirs	FACH	1

Nombre d'espèces T = 7

Nombre d'espèces FACH = 7

Nombre d'espèces OBL = 5

Nombre d'espèces indéterminées = 6

Légende :

Statut hydrique : Obligée de milieu humide (OBL), facultative de milieu humide (FACH), terrestre (T).

Abondance : 1 = une ou deux occurrences avec un ou quelques individus seulement, 2 = quelques occurrences avec plusieurs tiges ou individus, 3 = plusieurs occurrences comportant de nombreux individus, 4 = espèce dominante très présente dans le polygone.

Espèces végétales à statut précaire observées dans le polygone 33

Occurrence	Nom latin	Nom français	Rareté	Taille	Abondance
Aucune espèce végétale rare n'a été observée pour ce polygone.					

Espèces végétales exotiques envahissantes observées dans le polygone 33

Occurrence	Nom latin	Nom français	Degré d'envahissement	Taille	Abondance
Il n'existe aucune espèce exotique envahissante pour ce polygone.					

Espèces animales observées dans le polygone 33

Occurrence	Nom latin	Nom français	Rareté	Type d'observation	Son habitat?
Aucune espèce animale n'a été observée dans ce polygone.					

Données de parcelle (polygone 33)

Données de la parcelle CL 210

ID Unique : 790 claudie landry 29-06-2014 10:31:23
 Date(s) d'inventaire : 29-06-2014
 Inventaire par : Claudie Landry et Julie Lapalme

Données générales du couvert végétal

Hauteur maximale : 8 m
 Hauteur moyenne : 6 m
 Diamètre maximal : 15 cm
 Diamètre moyen : 8 cm

Données de la station et des sols

Hauteur d'eau : 0 cm
 Inclinaison de la pente : 0-3% (nulle)
 Exposition de la pente : n.a.
 Situation topographique : Terrain plat
 Drainage : Très mauvais (6)
 Texture du sol :
 Strate supérieure = Matière organique décomposée
 Profondeur = 35 cm
 Strate inférieure = Sable limoneux
 Profondeur d'eau dans le sol : 5 cm
 Pierrosité :
 Affleurements = 0 %
 Blocs (>600 mm) = 0 %
 Pierres (250-600 mm) = 0 %
 Cailloux (75-250 mm) = 0 %
 Graviers (2-75 mm) = 0 %



Commentaires sur la parcelle :
 Aucun commentaire

Structure végétale observée dans la parcelle CL 210

Strate	Nom latin	Nom français	Type hydrique	Rareté	Recouv.
Arborée	<i>Picea mariana</i>	Épinette noire	FACH		40 %
Arborée	<i>Larix laricina</i>	Mélèze laricin	FACH		5 %
Total Arbo (> 6 m)					40 %
Arbustive	<i>Picea mariana</i>	Épinette noire	FACH		15 %
Arbustive	<i>Rhododendron groenlandi...</i>	Thé du Labrador	OBL		60 %
Total Arbu (< 6 m)					80 %
Muscinale	<i>Sphagnum sp.</i>	Sphaigne	FACH		100 %
Total Muscinal					100 %

Total des recouvrements par strate et préférence hydrique pour la parcelle CL 210

Strate	Type hydrique	Recouvrement
Arborée	FACH	45%
Arbustive	FACH	15%

Arbustive	OBL	60%
Muscinale	FACH	100%

Légende :

Statut hydrique : Obligée de milieu humide (OBL), facultative de milieu humide (FACH), terrestre (T).

Rang de priorité subnational : Sévèrement en péril dans la province (S1), en péril dans la province (S2), vulnérable (S3), largement réparti, abondant et apparemment hors de danger dans la province, mais il demeure des causes d'inquiétude pour le long terme (S4), large répartition, abondant et stabilité démontrées dans la province (S5).

Données de parcelle (polygone 33)

Cette parcelle ressemble beaucoup à la parcelle CL 210 (ID unique : 790 claudie landry 29-06-2014 10:31:23). Veuillez vous référer à cette parcelle pour les données.



Commentaires sur la parcelle :

Aucun commentaire

Données de parcelle (polygone 33)

Données de la parcelle MNM 1529

ID Unique : 791 michel marleau 29-06-2014 18:10:04
 Date(s) d'inventaire : 29-06-2014
 Inventaire par : Michel Marleau

Données générales du couvert végétal

Hauteur maximale : 15 m
 Hauteur moyenne : 12 m
 Diamètre maximal : 10 cm
 Diamètre moyen : 5 cm

Données de la station et des sols

Hauteur d'eau : 0 cm
 Inclinaison de la pente : 0-3% (nulle)
 Exposition de la pente : n.a.
 Situation topographique : Terrain plat
 Drainage : Mauvais (5)
 Texture du sol :
 Strate supérieure = Sphaigne (non décomposée)
 Profondeur = 10 cm
 Strate inférieure = Sphaigne décomposée
 Profondeur = 20 cm
 Profondeur d'eau dans le sol : 30 cm
 Pierrosité :
 Affleurements = 0 %
 Blocs (>600 mm) = 0 %
 Pierres (250-600 mm) = 0 %
 Cailloux (75-250 mm) = 0 %
 Graviers (2-75 mm) = 0 %



Commentaires sur la parcelle :
 Aucun commentaire

Structure végétale observée dans la parcelle MNM 1529

Strate	Nom latin	Nom français	Type hydrique	Rareté	Recouv.
Arborée	<i>Picea mariana</i>	Épinette noire	FACH		75 %
Arborée	<i>Larix laricina</i>	Mélèze laricin	FACH		5 %
Total Arbo (> 6 m)					25 %
Arbustive	<i>Picea mariana</i>	Épinette noire	FACH		10 %
Arbustive	<i>Larix laricina</i>	Mélèze laricin	FACH		5 %
Arbustive	<i>Rhododendron groenlandi...</i>	Thé du Labrador	OBL		15 %
Arbustive	<i>Abies balsamea</i>	Sapin baumier	T		5 %
Arbustive	<i>Vaccinium myrtilloides</i>	Bleuet fausse-myrtille	T		5 %
Total Arbu (< 6 m)					25 %
Herbacée		n.d.			70 %
Herbacée	<i>Eriophorum vaginatum ss...</i>	Linaigrette à large gaine	OBL		20 %
Herbacée	<i>Coptis trifolia</i>	Savoyane	T		5 %
Muscinale	<i>Sphagnum sp.</i>	Sphaigne	FACH		95 %

Total des recouvrements par strate et préférence hydrique pour la parcelle MNM 1529

Strate	Type hydrique	Recouvrement
Arborée	FACH	80%
Arbustive	FACH	15%
Arbustive	OBL	15%
Arbustive	T	10%
Herbacée	n.d.	70%
Herbacée	OBL	20%
Herbacée	T	5%
Muscinale	FACH	95%

Légende :

Statut hydrique : Obligée de milieu humide (OBL), facultative de milieu humide (FACH), terrestre (T).

Rang de priorité subnational : Sévèrement en péril dans la province (S1), en péril dans la province (S2), vulnérable (S3), largement réparti, abondant et apparemment hors de danger dans la province, mais il demeure des causes d'inquiétude pour le long terme (S4), large répartition, abondant et stabilité démontrées dans la province (S5).

Données de parcelle (polygone 33)

Données de la parcelle MNM 1534

ID Unique : 790 michel marleau 29-06-2014 18:06:54
 Date(s) d'inventaire : 29-06-2014
 Inventaire par : Marilyn Siguoin et Michel Marleau

Données générales du couvert végétal

Hauteur maximale : 12 m
 Hauteur moyenne : 10 m
 Diamètre maximal : 12 cm
 Diamètre moyen : 7 cm

Données de la station et des sols

Hauteur d'eau : 0 cm
 Inclinaison de la pente : 0-3% (nulle)
 Exposition de la pente : n.a.
 Situation topographique : Terrain plat
 Drainage : Imparfait (4)
 Texture du sol :
 Strate supérieure = Sphaigne (non décomposée)
 Profondeur = 20 cm
 Strate inférieure = Sphaigne décomposée
 Profondeur = 10 cm
 Profondeur d'eau dans le sol : 10 cm
 Pierrosité :
 Affleurements = 0 %
 Blocs (>600 mm) = 0 %
 Pierres (250-600 mm) = 0 %
 Cailloux (75-250 mm) = 0 %
 Graviers (2-75 mm) = 0 %



Commentaires sur la parcelle :
 Aucun commentaire

Structure végétale observée dans la parcelle MNM 1534

Strate	Nom latin	Nom français	Type hydrique	Rareté	Recouv.
Arborée	<i>Picea mariana</i>	Épinette noire	FACH		60 %
<i>Total Arbo (> 6 m)</i>					80 %
Arbustive	<i>Picea mariana</i>	Épinette noire	FACH		15 %
Arbustive	<i>Rhododendron groenlandi...</i>	Thé du Labrador	OBL		80 %
Arbustive	<i>Maianthemum trifolium</i>	Smilacine trifoliée	OBL		5 %
<i>Total Arbu (< 6 m)</i>					70 %
<i>Total Muscinal</i>					95 %

Total des recouvrements par strate et préférence hydrique pour la parcelle MNM 1534

Strate	Type hydrique	Recouvrement
Arborée	FACH	60%
Arbustive	FACH	15%

Arbustive

OBL

85%

Légende :

Statut hydrique : Obligée de milieu humide (OBL), facultative de milieu humide (FACH), terrestre (T).

Rang de priorité subnational : Sévèrement en péril dans la province (S1), en péril dans la province (S2), vulnérable (S3), largement réparti, abondant et apparemment hors de danger dans la province, mais il demeure des causes d'inquiétude pour le long terme (S4), large répartition, abondant et stabilité démontrées dans la province (S5).

Données de parcelle (polygone 33)

Données de la parcelle MS 003

ID Unique : 1001 Claudie Landry 23-09-2014 15:59:57
 Date(s) d'inventaire : 28-06-2014
 Inventaire par : Marilyn Sigouin

Données générales du couvert végétal

Hauteur maximale : 22 m
 Hauteur moyenne : 20 m
 Diamètre maximal : 18 cm
 Diamètre moyen : 15 cm

Données de la station et des sols

Hauteur d'eau : 0 cm
 Inclinaison de la pente : 0-3% (nulle)
 Exposition de la pente : n.a.
 Situation topographique : Bas de pente
 Drainage : Mauvais (5)
 Texture du sol :
 Strate supérieure = Sphaigne (non décomposée)
 Profondeur = 15 cm
 Strate inférieure = Matière organique décomposée
 Profondeur d'eau dans le sol : 0 cm
 Pierrosité :
 Affleurements = 0 %
 Blocs (>600 mm) = 0 %
 Pierres (250-600 mm) = 0 %
 Cailloux (75-250 mm) = 0 %
 Graviers (2-75 mm) = 0 %



Commentaires sur la parcelle :
 Aucun commentaire

Structure végétale observée dans la parcelle MS 003

Strate	Nom latin	Nom français	Type hydrique	Rareté	Recouv.
Arborée	<i>Picea mariana</i>	Épinette noire	FACH		40 %
<i>Total Arbo (> 6 m)</i>					40 %
Arbustive	<i>Picea mariana</i>	Épinette noire	FACH		40 %
Arbustive	<i>Rhododendron groenlandi...</i>	Thé du Labrador	OBL		30 %
<i>Total Arbu (< 6 m)</i>					60 %
Herbacée	<i>Maianthemum trifolium</i>	Smilacine trifoliée	OBL		5 %
Herbacée	<i>Vaccinium oxycoccos</i>	Canneberge commune	OBL		10 %
Herbacée	<i>Gaultheria hispidula</i>	Petit thé	T		5 %
<i>Total Herbacées</i>					20 %
<i>Total Muscinal</i>					100 %

Total des recouvrements par strate et préférence hydrique pour la parcelle MS 003

Strate	Type hydrique	Recouvrement
--------	---------------	--------------

Arborée	FACH	40%
Arbustive	FACH	40%
Arbustive	OBL	30%
Herbacée	OBL	15%
Herbacée	T	5%

Légende :

Statut hydrique : Obligée de milieu humide (OBL), facultative de milieu humide (FACH), terrestre (T).

Rang de priorité subnational : Sévèrement en péril dans la province (S1), en péril dans la province (S2), vulnérable (S3), largement réparti, abondant et apparemment hors de danger dans la province, mais il demeure des causes d'inquiétude pour le long terme (S4), large répartition, abondant et stabilité démontrées dans la province (S5).

Données de parcelle (polygone 33)

Cette parcelle ressemble beaucoup à la parcelle MS 003 (ID unique : 1001 Claudie Landry 23-09-2014 15:59:57). Veuillez vous référer à cette parcelle pour les données.



Commentaires sur la parcelle :

Aucun commentaire

Données de parcelle (polygone 33)

Données de la parcelle MSTG 004

ID Unique : 800 mathieu st-germain 01-07-2014 17:02:02
 Date(s) d'inventaire : 28-06-2014
 Inventaire par : Mathieu St-Germain

Données générales du couvert végétal

Hauteur maximale : 15 m
 Hauteur moyenne : 15 m
 Diamètre maximal : 25 cm
 Diamètre moyen : 20 cm

Données de la station et des sols

Hauteur d'eau : 0 cm
 Inclinaison de la pente : 0-3% (nulle)
 Exposition de la pente : n.a.
 Situation topographique : Terrain plat
 Drainage : Mauvais (5)
 Texture du sol :
 Strate supérieure = Sphaigne (non décomposée)
 Profondeur = 20 cm
 Strate inférieure = Matière organique décomposée
 Profondeur = 20 cm
 Profondeur d'eau dans le sol : 0 cm
 Pierrosité :
 Affleurements = 0 %
 Blocs (>600 mm) = 0 %
 Pierres (250-600 mm) = 0 %
 Cailloux (75-250 mm) = 0 %
 Graviers (2-75 mm) = 0 %



Commentaires sur la parcelle :
 Aucun commentaire

Structure végétale observée dans la parcelle MSTG 004

Strate	Nom latin	Nom français	Type hydrique	Rareté	Recouv.
Arborée	<i>Picea mariana</i>	Épinette noire	FACH		20 %
<i>Total Arbo (> 6 m)</i>					20 %
Arbustive	<i>Picea mariana</i>	Épinette noire	FACH		10 %
Arbustive	<i>Larix laricina</i>	Mélèze laricin	FACH		15 %
Arbustive	<i>Rhododendron groenlandi...</i>	Thé du Labrador	OBL		50 %
Arbustive	<i>Vaccinium myrtilloides</i>	Bleuet fausse-myrtille	T		20 %
Arbustive	<i>Gaultheria hispidula</i>	Petit thé	T		20 %
<i>Total Arbu (< 6 m)</i>					100 %
<i>Total Herbacées</i>					15 %
Muscinale	<i>Sphagnum sp.</i>	Sphaigne	FACH		100 %
<i>Total Muscinal</i>					100 %

Total des recouvrements par strate et préférence hydrique pour la parcelle MSTG 004

Strate	Type hydrique	Recouvrement
Arborée	FACH	20%
Arbustive	FACH	25%
Arbustive	OBL	50%
Arbustive	T	40%
Muscinale	FACH	100%

Légende :

Statut hydrique : Obligée de milieu humide (OBL), facultative de milieu humide (FACH), terrestre (T).

Rang de priorité subnational : Sévèrement en péril dans la province (S1), en péril dans la province (S2), vulnérable (S3), largement réparti, abondant et apparemment hors de danger dans la province, mais il demeure des causes d'inquiétude pour le long terme (S4), large répartition, abondant et stabilité démontrées dans la province (S5).

Données de parcelle (polygone 33)

Données de la parcelle MSTG 027

ID Unique : 791 mathieu st-germain 29-06-2014 11:26:52
 Date(s) d'inventaire : 29-06-2014
 Inventaire par : mstg lr

Données générales du couvert végétal

Hauteur maximale : 20 m
 Hauteur moyenne : 17 m
 Diamètre maximal : 40 cm
 Diamètre moyen : 17 cm

Données de la station et des sols

Hauteur d'eau : cm
 Inclinaison de la pente : 4-8% (faible)
 Exposition de la pente : Sud-Est
 Situation topographique : Terrain plat
 Drainage : Très mauvais (6)
 Texture du sol :
 Strate supérieure = Matière organique décomposée
 Profondeur = 10 cm
 Strate inférieure = Argileuse
 Profondeur = 20 cm
 Pierrosité :
 Affleurements = 0 %
 Blocs (>600 mm) = 0 %
 Pierres (250-600 mm) = 0 %
 Cailloux (75-250 mm) = 0 %
 Graviers (2-75 mm) = 0 %



Commentaires sur la parcelle :
 Aucun commentaire

Structure végétale observée dans la parcelle MSTG 027

Strate	Nom latin	Nom français	Type hydrique	Rareté	Recouv.
Total Surplombant					0 %
Total Surplombant					0 %
Arborée	<i>Picea mariana</i>	Épinette noire	FACH		40 %
Arborée	<i>Larix laricina</i>	Mélèze laricin	FACH		20 %
Total Arbo (> 6 m)					60 %
Arbustive	<i>Rhododendron groenlandi...</i>	Thé du Labrador	OBL		35 %
Arbustive	<i>Abies balsamea</i>	Sapin baumier	T		30 %
Arbustive	<i>Gaultheria hispidula</i>	Petit thé	T		2 %
Arbustive	<i>Vaccinium myrtilloides</i>	Bleuet fausse-myrtille	T		20 %
Total Arbu (< 6 m)					0 %
Total Arbu (< 6 m)					60 %
Herbacée	<i>Cornus canadensis</i>	Quatre-temps	T		8 %
Total Herbacées					10 %
Muscinale	<i>Hypne sp.</i>	n.d.			60 %
Muscinale	<i>Sphagnum sp.</i>	Sphaigne	FACH		30 %

Total Muscinal	0 %
Total Muscinal	85 %
Total Litière	0 %
Total Sol/roche	0 %
Total Sol/roche	0 %
Total Eau	0 %

Total des recouvrements par strate et préférence hydrique pour la parcelle MSTG 027

Strate	Type hydrique	Recouvrement
Arborée	FACH	60%
Arbustive	OBL	35%
Arbustive	T	52%
Herbacée	T	8%
Muscinale	n.d.	60%
Muscinale	FACH	30%

Légende :

Statut hydrique : Obligée de milieu humide (OBL), facultative de milieu humide (FACH), terrestre (T).

Rang de priorité subnational : Sévèrement en péril dans la province (S1), en péril dans la province (S2), vulnérable (S3), largement réparti, abondant et apparemment hors de danger dans la province, mais il demeure des causes d'inquiétude pour le long terme (S4), large répartition, abondant et stabilité démontrées dans la province (S5).

Données de parcelle (polygone 33)

Données de la parcelle MSTG 035

ID Unique : 793 mathieu st-germain 29-06-2014 14:47:41
 Date(s) d'inventaire : 29-06-2014
 Inventaire par : mstg lr

Données générales du couvert végétal

Hauteur maximale : 10 m
 Hauteur moyenne : 8 m
 Diamètre maximal : 10 cm
 Diamètre moyen : 7 cm

Données de la station et des sols

Hauteur d'eau : 0 cm
 Inclinaison de la pente : 0-3% (nulle)
 Exposition de la pente : n.a.
 Situation topographique : Terrain plat
 Drainage : Très mauvais (6)
 Texture du sol :
 Strate supérieure = Matière organique décomposée
 Profondeur = 40 cm
 Strate inférieure = Argileuse
 Profondeur d'eau dans le sol : 0 cm
 Pierrosité :
 Affleurements = 0 %
 Blocs (>600 mm) = 0 %
 Pierres (250-600 mm) = 0 %
 Cailloux (75-250 mm) = 0 %
 Graviers (2-75 mm) = 0 %



Commentaires sur la parcelle :
 Aucun commentaire

Structure végétale observée dans la parcelle MSTG 035

Strate	Nom latin	Nom français	Type hydrique	Rareté	Recouv.
Arborée	<i>Picea mariana</i>	Épinette noire	FACH		8 %
Arborée	<i>Larix laricina</i>	Mélèze laricin	FACH		7 %
Total Arbo (> 6 m)					15 %
Arbustive	<i>Salix sp.</i>	n.d.			10 %
Arbustive	<i>Picea mariana</i>	Épinette noire	FACH		20 %
Arbustive	<i>Larix laricina</i>	Mélèze laricin	FACH		20 %
Arbustive	<i>Alnus incana subsp. rug...</i>	Aulne rugueux	FACH		30 %
Arbustive	<i>Rhododendron groenlandi...</i>	Thé du Labrador	OBL		50 %
Arbustive	<i>Chamaedaphne calyculata</i>	Cassandre calculé	OBL		20 %
Arbustive	<i>Vaccinium myrtilloides</i>	Bleuet fausse-myrtille	T		30 %
Total Arbu (< 6 m)					80 %
Herbacée	<i>Carex sp.</i>	n.d.			10 %
Herbacée	<i>Maianthemum trifolium</i>	Smilacine trifoliée	OBL		15 %
Herbacée	<i>Graminea sp.</i>	Graminée sp.	T		10 %
Total Herbacées					20 %

Total des recouvrements par strate et préférence hydrique pour la parcelle MSTG 035

Strate	Type hydrique	Recouvrement
Arborée	FACH	15%
Arbustive	n.d.	10%
Arbustive	FACH	70%
Arbustive	OBL	70%
Arbustive	T	30%
Herbacée	n.d.	10%
Herbacée	OBL	15%
Herbacée	T	10%

Légende :

Statut hydrique : Obligée de milieu humide (OBL), facultative de milieu humide (FACH), terrestre (T).

Rang de priorité subnational : Sévèrement en péril dans la province (S1), en péril dans la province (S2), vulnérable (S3), largement réparti, abondant et apparemment hors de danger dans la province, mais il demeure des causes d'inquiétude pour le long terme (S4), large répartition, abondant et stabilité démontrées dans la province (S5).

Valeur écologique calculée pour le polygone 33

Catégorie	Critère	Valeur	Valeur relative
Maturité	Maturité	6,8 / 9	
	Stade évolutif	7 / 7	
Rareté	Rareté au niveau régional	0 / 10	
Qualité de l'habitat	Mosaïque d'habitats	4 / 4	
	Éléments d'habitats	1,4 / 6	
Intégrité	Espèces d'intérêt	0 / 3	
	Perturbations anthropiques	2,7 / 4	
	Espèces envahissantes	4 / 4	
	Fragmentation	5 / 5	
	Bordure non naturelle	2 / 2	
Rôles fonctionnels	Superficie du massif naturel	2 / 2	
	Intégrité du milieu adjacent	3 / 3	
	Bande riveraine et zone tampon	2 / 4	
	Capacité de rétention	3 / 3	
Connectivité hydrique	Capacité de filtration	2,6 / 3	
	Lien hydrologique de surface	10 / 10	
Total des critères =		55,5 / 79	70%
Méta-critère	Espèces rares	0 / 50	
	Unicité	0 / 50	
Total des méta-critères (bonus) =			0%
VALEUR ÉCOLOGIQUE TOTALE =			70%
Classification de la valeur relative :		Faible : <35	
		Moyenne : 35-60	
		Élevée : 61-88	
		Très élevée : >85	

DONNÉES DU POLYGONE 36

ID Unique : 1335 JPR 27-06-2014 14:16:35
 Date(s) d'inventaire : 2014-07-30
 Inventaire par : Michel Marleau et Marilyn Sigouin
 Type structurel : Arborescence haute, Arbustive basse
 Superficie du polygone : 168341 m²
 Superficie du complexe humide : 1866,02 ha
 Rareté au niveau régional : Commun
 Unicité : S4 ou S5
 Stade évolutif : De facies / de stabilité
 Stade successional : Ordonné
 Maturité : Mature
 Nombre de type d'habitats voisins différents : 3
 Intégrité de la bordure : 0 %
 Fragmentation interne : 0 %
 Composition du milieu adjacent :
 Agricole = 0 % Développé = 0 % Naturel = 100 %
 Superficie du massif naturel : 10000 ha
 Lien hydrologique ? non
 Submersibilité par un cours d'eau :
 Polygone dans le littoral : Non
 Zone tampon d'un groupement d'intérêt : Non
 Le polygone forme la bande riveraine d'un cours d'eau / plan d'eau : Non
 Perturbations anthropiques
 Type = Sentiers de véhicules motorisés
 Intensité = Perturbation menaçant peu l'intégrité
 Perturbations naturelles
 Type = Aucune
 Intensité = Nulle
 Commentaires généraux : Aucun

Validation de la présence d'un milieu humide

Présence ...

...d'une prédominance de végétation de MH : Oui
 ...de mouchetures dans le sol : Non
 ...de collets racinaires dégarnis : Non
 ...de zones délavées : Non
 ...de sol sans végétation : Non
 ...d'amoncellements de branches : Non
 ...de démarcations sur les troncs : Non
 ...Recouvrement d'eau : 5 %
 ...Hauteur d'eau : 0 cm
 ...Proportion de MH dans le polygone : 100 %

Type structurel



Habitats observés dans le polygone

Sphaigne & mousse
 Chicots
 Butons & cuvettes
 Troncs & souches
 Strate arbustive
 Arbustes à fruits
 Boisé dense
 Végétation aquatique

Espèces végétales non rares observées dans le polygone 36

Nom latin	Nom français	Type hydrique	Abondance
<i>Picea mariana</i>	Épinette noire	FACH	4
<i>Gaultheria hispidula</i>	Petit thé	T	3
<i>Kalmia angustifolia</i>	Kalmia à feuilles étroites	T	3
<i>Rhododendron groenlandicum</i>	Thé du Labrador	OBL	3
<i>Carex sp.</i>	-		2
<i>Coptis trifolia</i>	Savoyane	T	2
<i>Larix laricina</i>	Mélèze laricin	FACH	2
<i>Prunus pensylvanica</i>	Cerisier de Pennsylvanie	T	2
<i>Vaccinium myrtilloides</i>	Bleuet fausse-myrtille	T	2

Nombre d'espèces T = 5

Nombre d'espèces FACH = 2
Nombre d'espèces OBL = 1
Nombre d'espèces indéterminées = 1

Légende :

Statut hydrique : Obligée de milieu humide (OBL), facultative de milieu humide (FACH), terrestre (T).

Abondance : 1 = une ou deux occurrences avec un ou quelques individus seulement, 2 = quelques occurrences avec plusieurs tiges ou individus, 3 = plusieurs occurrences comportant de nombreux individus, 4 = espèce dominante très présente dans le polygone.

Espèces végétales à statut précaire observées dans le polygone 36

Occurrence	Nom latin	Nom français	Rareté	Taille	Abondance
------------	-----------	--------------	--------	--------	-----------

Aucune espèce végétale rare n'a été observée pour ce polygone.

Espèces végétales exotiques envahissantes observées dans le polygone 36

Occurrence	Nom latin	Nom français	Degré d'envahissement	Taille	Abondance
------------	-----------	--------------	-----------------------	--------	-----------

Il n'existe aucune espèce exotique envahissante pour ce polygone.

Espèces animales observées dans le polygone 36

Occurrence	Nom latin	Nom français	Rareté	Type d'observation	Son habitat?
------------	-----------	--------------	--------	--------------------	--------------

Aucune espèce animale n'a été observée dans ce polygone.

Données de parcelle (polygone 36)

Données de la parcelle MNM 1571

ID Unique : 831 michel marleau 04-07-2014 16:43:41
 Date(s) d'inventaire : 04-07-2014
 Inventaire par : Michel Marleau et Marilyn Sigouin

Données générales du couvert végétal

Hauteur maximale : 25 m
 Hauteur moyenne : 25 m
 Diamètre maximal : 20 cm
 Diamètre moyen : 10 cm

Données de la station et des sols

Hauteur d'eau : 0 cm
 Inclinaison de la pente : 0-3% (nulle)
 Exposition de la pente : n.a.
 Situation topographique : Terrain plat
 Drainage : Mauvais (5)
 Texture du sol :
 Strate supérieure = Sphaigne (non décomposée)
 Profondeur = 30 cm
 Pierrosité :
 Affleurements = 0 %
 Blocs (>600 mm) = 0 %
 Pierres (250-600 mm) = 0 %
 Cailloux (75-250 mm) = 0 %
 Graviers (2-75 mm) = 0 %



Commentaires sur la parcelle :
 Aucun commentaire

Structure végétale observée dans la parcelle MNM 1571

Strate	Nom latin	Nom français	Type hydrique	Rareté	Recouv.
Arborée	<i>Picea mariana</i>	Épinette noire	FACH		60 %
Arborée	<i>Larix laricina</i>	Mélèze laricin	FACH		10 %
Total Arbo (> 6 m)					70 %
Arbustive	<i>Picea mariana</i>	Épinette noire	FACH		15 %
Arbustive	<i>Rhododendron groenlandi...</i>	Thé du Labrador	OBL		30 %
Arbustive	<i>Kalmia angustifolia</i>	Kalmia à feuilles étroites	T		30 %
Arbustive	<i>Prunus pensylvanica</i>	Cerisier de Pennsylvanie	T		1 %
Arbustive	<i>Vaccinium myrtilloides</i>	Bleuet fausse-myrtille	T		10 %
Total Arbu (< 6 m)					85 %
Herbacée	<i>Carex sp.</i>	n.d.			5 %
Herbacée	<i>Gaultheria hispidula</i>	Petit thé	T		30 %
Herbacée	<i>Coptis trifolia</i>	Savoyane	T		10 %
Total Herbacées					45 %
Total Muscinal					90 %
Total Sol/roche					0 %
Total Eau					5 %

Total des recouvrements par strate et préférence hydrique pour la parcelle MNM 1571

Strate	Type hydrique	Recouvrement
Arborée	FACH	70%
Arbustive	FACH	15%
Arbustive	OBL	30%
Arbustive	T	41%
Herbacée	n.d.	5%
Herbacée	T	40%

Légende :

Statut hydrique : Obligée de milieu humide (OBL), facultative de milieu humide (FACH), terrestre (T).

Rang de priorité subnational : Sévèrement en péril dans la province (S1), en péril dans la province (S2), vulnérable (S3), largement réparti, abondant et apparemment hors de danger dans la province, mais il demeure des causes d'inquiétude pour le long terme (S4), large répartition, abondant et stabilité démontrées dans la province (S5).

Valeur écologique calculée pour le polygone 36

Catégorie	Critère	Valeur	Valeur relative
Maturité	Maturité	6,8 / 9	
	Stade évolutif	7 / 7	
Rareté	Rareté au niveau régional	0 / 10	
Qualité de l'habitat	Mosaïque d'habitats	3 / 4	
	Éléments d'habitats	1,3 / 6	
Intégrité	Espèces d'intérêt	0 / 3	
	Perturbations anthropiques	2,7 / 4	
	Espèces envahissantes	4 / 4	
	Fragmentation	5 / 5	
	Bordure non naturelle	2 / 2	
	Superficie du massif naturel	2 / 2	
Rôles fonctionnels	Intégrité du milieu adjacent	3 / 3	
	Bande riveraine et zone tampon	0 / 4	
	Capacité de rétention	3 / 3	
Connectivité hydrique	Capacité de filtration	2,8 / 3	
	Lien hydrologique de surface	0 / 10	
Total des critères =		42,5 / 79	54%
Méta-critère	Espèces rares	0 / 50	
	Unicité	0 / 50	
Total des méta-critères (bonus) =			0%
VALEUR ÉCOLOGIQUE TOTALE =			54%
Classification de la valeur relative :		Faible : <35	
		Moyenne : 35-60	
		Élevée : 61-88	
		Très élevée : >85	

DONNÉES DU POLYGONE 43

ID Unique : 1339 JPR 27-06-2014 14:16:35
 Date(s) d'inventaire :
 Inventaire par :
 Type structurel : ,
 Superficie du polygone : 16728 m²
 Superficie du complexe humide : 1866,02 ha
 Rareté au niveau régional : Commun
 Unicité : S4 ou S5
 Stade évolutif : De facies / de stabilité
 Stade successional : Ordonné
 Maturité : Mature
 Nombre de type d'habitats voisins différents : 1
 Intégrité de la bordure : 0 %
 Fragmentation interne : 0 %
 Composition du milieu adjacent :
 Agricole = 0 % Développé = 0 % Naturel = 100 %
 Superficie du massif naturel : 10000 ha
 Lien hydrologique ? non
 Submersibilité par un cours d'eau :
 Polygone dans le littoral :
 Zone tampon d'un groupement d'intérêt :
 Le polygone forme la bande riveraine d'un cours d'eau / plan d'eau :
 Perturbations anthropiques
 Type =
 Intensité =
 Perturbations naturelles
 Type =
 Intensité =
 Commentaires généraux : Aucun

Validation de la présence d'un milieu humide

Présence ...

...d'une prédominance de végétation de MH :
 ...de mouchetures dans le sol :
 ...de collets racinaires dégarnis :
 ...de zones délavées :
 ...de sol sans végétation :
 ...d'amoncellements de branches :
 ...de démarcations sur les troncs :
 ...Recouvrement d'eau : 0 %
 ...Hauteur d'eau : cm
 ...Proportion de MH dans le polygone : 0 %

Type structurel



Habitats observés dans le polygone

Aucun habitat faunique particulier n'a été observé dans ce polygone.

Espèces végétales non rares observées dans le polygone 43

Nom latin	Nom français	Type hydrique	Abondance
-----------	--------------	---------------	-----------

Aucune espèce végétale non rare n'a été observée pour ce polygone.

Espèces végétales à statut précaire observées dans le polygone 43

Occurrence	Nom latin	Nom français	Rareté	Taille	Abondance
------------	-----------	--------------	--------	--------	-----------

Aucune espèce végétale rare n'a été observée pour ce polygone.

Espèces végétales exotiques envahissantes observées dans le polygone 43

Occurrence	Nom latin	Nom français	Degré d'envahissement	Taille	Abondance
------------	-----------	--------------	-----------------------	--------	-----------

Il n'existe aucune espèce exotique envahissante pour ce polygone.

Espèces animales observées dans le polygone 43

Occurrence	Nom latin	Nom français	Rareté	Type d'observation	Son habitat?
------------	-----------	--------------	--------	--------------------	--------------

Aucune espèce animale n'a été observée dans ce polygone.

Données de parcelle (polygone 43)

Cette parcelle ressemble beaucoup à la parcelle CL 231 (ID unique : 806 claudie landry 01-07-2014 17:18:11). Veuillez vous référer à cette parcelle pour les données.



Commentaires sur la parcelle :

Validation tbao 122 MHo 46 n'existe pas

Valeur écologique calculée pour le polygone 43

Catégorie	Critère	Valeur	Valeur relative
Maturité	Maturité	6,8 / 9	
	Stade évolutif	7 / 7	
Rareté	Rareté au niveau régional	0 / 10	
Qualité de l'habitat	Mosaïque d'habitats	1 / 4	
	Éléments d'habitats	0 / 6	
	Espèces d'intérêt	0 / 3	
Intégrité	Perturbations anthropiques	0 / 4	
	Espèces envahissantes	4 / 4	
	Fragmentation	5 / 5	
	Bordure non naturelle	2 / 2	
	Superficie du massif naturel	2 / 2	
	Intégrité du milieu adjacent	3 / 3	
Rôles fonctionnels	Bande riveraine et zone tampon	0 / 4	
	Capacité de rétention	3 / 3	
	Capacité de filtration	3 / 3	
Connectivité hydrique	Lien hydrologique de surface	0 / 10	
Total des critères =		36,8 / 79	47%
Méta-critère	Espèces rares	0 / 50	
	Unicité	0 / 50	
Total des méta-critères (bonus) =			0%
VALEUR ÉCOLOGIQUE TOTALE =			47%
Classification de la valeur relative :		Faible : <35	
		Moyenne : 35-60	
		Élevée : 61-88	
		Très élevée : >85	

Nombre d'espèces OBL = 2

Nombre d'espèces indéterminées = 0

Légende :

Statut hydrique : Obligée de milieu humide (OBL), facultative de milieu humide (FACH), terrestre (T).

Abondance : 1 = une ou deux occurrences avec un ou quelques individus seulement, 2 = quelques occurrences avec plusieurs tiges ou individus, 3 = plusieurs occurrences comportant de nombreux individus, 4 = espèce dominante très présente dans le polygone.

Espèces végétales à statut précaire observées dans le polygone 51

Occurrence	Nom latin	Nom français	Rareté	Taille	Abondance
------------	-----------	--------------	--------	--------	-----------

Aucune espèce végétale rare n'a été observée pour ce polygone.

Espèces végétales exotiques envahissantes observées dans le polygone 51

Occurrence	Nom latin	Nom français	Degré d'envahissement	Taille	Abondance
------------	-----------	--------------	-----------------------	--------	-----------

Il n'existe aucune espèce exotique envahissante pour ce polygone.

Espèces animales observées dans le polygone 51

Occurrence	Nom latin	Nom français	Rareté	Type d'observation	Son habitat?
------------	-----------	--------------	--------	--------------------	--------------

Aucune espèce animale n'a été observée dans ce polygone.

Données de parcelle (polygone 51)

Données de la parcelle CL 231

ID Unique : 806 claudie landry 01-07-2014 17:18:11
 Date(s) d'inventaire : 30-06-2014
 Inventaire par : Claudie Landry et Julie Lapalme

Données générales du couvert végétal

Hauteur maximale : 15 m
 Hauteur moyenne : 12 m
 Diamètre maximal : 25 cm
 Diamètre moyen : 15 cm

Données de la station et des sols

Hauteur d'eau : 0 cm
 Inclinaison de la pente : 0-3% (nulle)
 Exposition de la pente : n.a.
 Situation topographique : Terrain plat
 Drainage : Mauvais (5)
 Texture du sol :
 Strate supérieure = Sphaigne (non décomposée)
 Profondeur = 10 cm
 Strate inférieure = Matière organique décomposée
 Profondeur = 60 cm
 Profondeur d'eau dans le sol : 0 cm
 Pierrosité :
 Affleurements = 0 %
 Blocs (>600 mm) = 0 %
 Pierres (250-600 mm) = 0 %
 Cailloux (75-250 mm) = 0 %
 Graviers (2-75 mm) = 0 %



Commentaires sur la parcelle :
 Aucun commentaire

Structure végétale observée dans la parcelle CL 231

Strate	Nom latin	Nom français	Type hydrique	Rareté	Recouv.
Arborée	<i>Picea mariana</i>	Épinette noire	FACH		50 %
<i>Total Arbo (> 6 m)</i>					50 %
Arbustive	<i>Rhododendron groenlandi...</i>	Thé du Labrador	OBL		60 %
Arbustive	<i>Kalmia angustifolia</i>	Kalmia à feuilles étroites	T		20 %
<i>Total Arbu (< 6 m)</i>					80 %
Herbacée	<i>Cornus canadensis</i>	Quatre-temps	T		5 %
<i>Total Herbacées</i>					5 %
Muscinale	<i>Mousse sp.</i>	n.d.			10 %
Muscinale	<i>Sphagnum sp.</i>	Sphaigne	FACH		80 %
<i>Total Muscinal</i>					90 %

Total des recouvrements par strate et préférence hydrique pour la parcelle CL 231

Strate	Type hydrique	Recouvrement
--------	---------------	--------------

Arborée	FACH	50%
Arbustive	OBL	60%
Arbustive	T	20%
Herbacée	T	5%
Muscinale	n.d.	10%
Muscinale	FACH	80%

Légende :

Statut hydrique : Obligée de milieu humide (OBL), facultative de milieu humide (FACH), terrestre (T).

Rang de priorité subnational : Sévèrement en péril dans la province (S1), en péril dans la province (S2), vulnérable (S3), largement réparti, abondant et apparemment hors de danger dans la province, mais il demeure des causes d'inquiétude pour le long terme (S4), large répartition, abondant et stabilité démontrées dans la province (S5).

Données de parcelle (polygone 51)

Cette parcelle ressemble beaucoup à la parcelle MS 004 (ID unique : 1002 Claudie Landry 23-09-2014 16:08:05). Veuillez vous référer à cette parcelle pour les données.



Commentaires sur la parcelle :
Aucun commentaire

Données de parcelle (polygone 51)

Cette parcelle ressemble beaucoup à la parcelle MSTG 049 (ID unique : 803 mathieu st-germain 01-07-2014 18:02:51). Veuillez vous référer à cette parcelle pour les données.



Commentaires sur la parcelle :
Aucun commentaire

Données de parcelle (polygone 51)

Données de la parcelle MSTG 049

ID Unique : 803 mathieu st-germain 01-07-2014 18:02:51
 Date(s) d'inventaire : 30-06-2014
 Inventaire par : mstg lr

Données générales du couvert végétal

Hauteur maximale : 20 m
 Hauteur moyenne : 17 m
 Diamètre maximal : 35 cm
 Diamètre moyen : 20 cm

Données de la station et des sols

Hauteur d'eau : cm
 Inclinaison de la pente : 4-8% (faible)
 Exposition de la pente : Sud
 Situation topographique : Terrain plat
 Drainage : Très mauvais (6)
 Texture du sol :
 Strate supérieure = Sphaigne décomposée
 Profondeur = 20 cm
 Strate inférieure = Matière organique décomposée
 Profondeur = 100 cm
 Pierrosité :
 Affleurements = 0 %
 Blocs (>600 mm) = 0 %
 Pierres (250-600 mm) = 0 %
 Cailloux (75-250 mm) = 0 %
 Graviers (2-75 mm) = 0 %



Commentaires sur la parcelle :
 Aucun commentaire

Structure végétale observée dans la parcelle MSTG 049

Strate	Nom latin	Nom français	Type hydrique	Rareté	Recouv.
Arborée	<i>Picea mariana</i>	Épinette noire	FACH		40 %
<i>Total Arbo (> 6 m)</i>					40 %
Arbustive	<i>Picea mariana</i>	Épinette noire	FACH		15 %
Arbustive	<i>Larix laricina</i>	Mélèze laricin	FACH		5 %
Arbustive	<i>Rhododendron groenlandi...</i>	Thé du Labrador	OBL		60 %
Arbustive	<i>Vaccinium myrtilloides</i>	Bleuet fausse-myrtille	T		20 %
Arbustive	<i>Kalmia angustifolia</i>	Kalmia à feuilles étroites	T		5 %
<i>Total Arbu (< 6 m)</i>					90 %
Herbacée	<i>Maianthemum trifolium</i>	Smilacine trifoliée	OBL		10 %
Herbacée	<i>Gaultheria hispidula</i>	Petit thé	T		25 %
Herbacée	<i>Cornus canadensis</i>	Quatre-temps	T		5 %
<i>Total Herbacées</i>					30 %
<i>Total Muscinal</i>					100 %

Total des recouvrements par strate et préférence hydrique pour la parcelle MSTG 049

Strate	Type hydrique	Recouvrement
Arborée	FACH	40%
Arbustive	FACH	20%
Arbustive	OBL	60%
Arbustive	T	25%
Herbacée	OBL	10%
Herbacée	T	30%

Légende :

Statut hydrique : Obligée de milieu humide (OBL), facultative de milieu humide (FACH), terrestre (T).

Rang de priorité subnational : Sévèrement en péril dans la province (S1), en péril dans la province (S2), vulnérable (S3), largement réparti, abondant et apparemment hors de danger dans la province, mais il demeure des causes d'inquiétude pour le long terme (S4), large répartition, abondant et stabilité démontrées dans la province (S5).

Valeur écologique calculée pour le polygone 51

Catégorie	Critère	Valeur	Valeur relative
Maturité	Maturité	6,8 / 9	
	Stade évolutif	7 / 7	
Rareté	Rareté au niveau régional	0 / 10	
Qualité de l'habitat	Mosaïque d'habitats	3 / 4	
	Éléments d'habitats	,8 / 6	
	Espèces d'intérêt	0 / 3	
Intégrité	Perturbations anthropiques	1,3 / 4	
	Espèces envahissantes	4 / 4	
	Fragmentation	5 / 5	
	Bordure non naturelle	2 / 2	
	Superficie du massif naturel	2 / 2	
	Intégrité du milieu adjacent	3 / 3	
Rôles fonctionnels	Bande riveraine et zone tampon	2 / 4	
	Capacité de rétention	3 / 3	
	Capacité de filtration	2,4 / 3	
Connectivité hydrique	Lien hydrologique de surface	8 / 10	
Total des critères =		50,2 / 79	64%
Méta-critère	Espèces rares	0 / 50	
	Unicité	0 / 50	
Total des méta-critères (bonus) =			0%
VALEUR ÉCOLOGIQUE TOTALE =			64%
Classification de la valeur relative :		Faible : <35	
		Moyenne : 35-60	
		Élevée : 61-88	
		Très élevée : >85	

DONNÉES DU POLYGONE 69

ID Unique : 1347 JPR 27-06-2014 14:16:35
 Date(s) d'inventaire : 2014-06-30
 Inventaire par : Marilyn Siguoin et Michel Marleau
 Type structurel : Arбораie haute, Arbustaie basse
 Superficie du polygone : 12262 m²
 Superficie du complexe humide : 1866,02 ha
 Rareté au niveau régional : Commun
 Unicité : S4 ou S5
 Stade évolutif : De facies / de stabilité
 Stade successional : Ordonné
 Maturité : Mature
 Nombre de type d'habitats voisins différents : 2
 Intégrité de la bordure : 0 %
 Fragmentation interne : 0 %
 Composition du milieu adjacent :
 Agricole = 0 % Développé = 0 % Naturel = 100 %
 Superficie du massif naturel : 10000 ha
 Lien hydrologique ? non
 Submersibilité par un cours d'eau :
 Polygone dans le littoral : Non
 Zone tampon d'un groupement d'intérêt : Non
 Le polygone forme la bande riveraine d'un cours d'eau / plan d'eau : Non
 Perturbations anthropiques
 Type = Sentiers de véhicules motorisés
 Intensité = Perturbation menaçant peu l'intégrité
 Perturbations naturelles
 Type = Aucune
 Intensité = Nulle
 Commentaires généraux : Aucun

Validation de la présence d'un milieu humide

Présence ...

...d'une prédominance de végétation de MH : Oui
 ...de mouchetures dans le sol : Non
 ...de collets racinaires dégarnis : Non
 ...de zones délavées : Non
 ...de sol sans végétation : Non
 ...d'amoncellements de branches : Non
 ...de démarcations sur les troncs : Non
 ...Recouvrement d'eau : 0 %
 ...Hauteur d'eau : 0 cm
 ...Proportion de MH dans le polygone : 100 %

Type structurel



Habitats observés dans le polygone

Sphaigne & mousse
 Butons & cuvettes
 Chicots
 Strate arbustive
 Clairières & trouées
 Arbustes à fruits
 Boisé aéré
 Végétation aquatique
 Cours d'eau et mares temporaires

Espèces végétales non rares observées dans le polygone 69

Nom latin	Nom français	Type hydrique	Abondance
<i>Larix laricina</i>	Mélèze laricin	FACH	4
<i>Maianthemum trifolium</i>	Smilacine trifoliée	OBL	4
<i>Picea mariana</i>	Épinette noire	FACH	4
<i>Chamaedaphne calyculata</i>	Cassandre caliculé	OBL	3
<i>Rhododendron groenlandicum</i>	Thé du Labrador	OBL	3
<i>Vaccinium myrtilloides</i>	Bleuet fausse-myrtille	T	3
<i>Vaccinium oxycoccos</i>	Canneberge commune	OBL	3
<i>Andromeda polifolia</i> var. <i>latifolia</i>	-	-	2
<i>Carex magellanica</i> subsp. <i>irrigua</i>	-	-	2
<i>Drosera rotundifolia</i>	Droséra à feuilles rondes	OBL	2

<i>Eriophorum vaginatum</i>	-			2
<i>Gaultheria hispidula</i>	Petit thé	T		2

Nombre d'espèces T = 2

Nombre d'espèces FACH = 2

Nombre d'espèces OBL = 5

Nombre d'espèces indéterminées = 3

Légende :

Statut hydrique : Obligée de milieu humide (OBL), facultative de milieu humide (FACH), terrestre (T).

Abondance : 1 = une ou deux occurrences avec un ou quelques individus seulement, 2 = quelques occurrences avec plusieurs talles ou individus, 3 = plusieurs occurrences comportant de nombreux individus, 4 = espèce dominante très présente dans le polygone.

Espèces végétales à statut précaire observées dans le polygone 69

Occurrence	Nom latin	Nom français	Rareté	Taille	Abondance
------------	-----------	--------------	--------	--------	-----------

Aucune espèce végétale rare n'a été observée pour ce polygone.

Espèces végétales exotiques envahissantes observées dans le polygone 69

Occurrence	Nom latin	Nom français	Degré d'envahissement	Taille	Abondance
------------	-----------	--------------	-----------------------	--------	-----------

Il n'existe aucune espèce exotique envahissante pour ce polygone.

Espèces animales observées dans le polygone 69

Occurrence	Nom latin	Nom français	Rareté	Type d'observation	Son habitat?
------------	-----------	--------------	--------	--------------------	--------------

Aucune espèce animale n'a été observée dans ce polygone.

Données de parcelle (polygone 69)

Données de la parcelle MNM 1567

ID Unique : 828 michel marleau 04-07-2014 16:15:21
 Date(s) d'inventaire : 04-07-2014
 Inventaire par : Marilyn Siguoin et Michel Marleau

Données générales du couvert végétal

Hauteur maximale : 20 m
 Hauteur moyenne : 15 m
 Diamètre maximal : 15 cm
 Diamètre moyen : 5 cm

Données de la station et des sols

Hauteur d'eau : 0 cm
 Inclinaison de la pente : 0-3% (nulle)
 Exposition de la pente : n.a.
 Situation topographique : Terrain plat
 Drainage : Mauvais (5)
 Texture du sol :
 Strate supérieure = Sphaigne (non décomposée)
 Profondeur = 20 cm
 Strate inférieure = Sphaigne décomposée
 Profondeur = 10 cm
 Pierrosité :
 Affleurements = 0 %
 Blocs (>600 mm) = 0 %
 Pierres (250-600 mm) = 0 %
 Cailloux (75-250 mm) = 0 %
 Graviers (2-75 mm) = 0 %



Commentaires sur la parcelle :
 Aucun commentaire

Structure végétale observée dans la parcelle MNM 1567

Strate	Nom latin	Nom français	Type hydrique	Rareté	Recouv.
Arborée	<i>Picea mariana</i>	Épinette noire	FACH		20 %
Arborée	<i>Larix laricina</i>	Mélèze laricin	FACH		5 %
Total Arbo (> 6 m)					25 %
Arbustive	<i>Andromeda polifolia</i> var...	n.d.			10 %
Arbustive	<i>Picea mariana</i>	Épinette noire	FACH		40 %
Arbustive	<i>Larix laricina</i>	Mélèze laricin	FACH		10 %
Arbustive	<i>Rhododendron groenlandi...</i>	Thé du Labrador	OBL		85 %
Arbustive	<i>Chamaedaphne calyculata</i>	Cassandre caliculé	OBL		5 %
Arbustive	<i>Vaccinium myrtilloides</i>	Bleuet fausse-myrtille	T		10 %
Total Arbu (< 6 m)					90 %
Herbacée	<i>Carex magellanica</i> subsp...	n.d.			15 %
Herbacée	<i>Maianthemum trifolium</i>	Smilacine trifoliée	OBL		20 %
Herbacée	<i>Vaccinium oxycoccos</i>	Canneberge commune	OBL		5 %
Herbacée	<i>Gaultheria hispidula</i>	Petit thé	T		5 %
Total Herbacées					60 %

Total Muscinal	95 %
Total Sol/roche	0 %
Total Eau	0 %

Total des recouvrements par strate et préférence hydrique pour la parcelle MNM 1567

Strate	Type hydrique	Recouvrement
Arborée	FACH	25%
Arbustive	n.d.	10%
Arbustive	FACH	50%
Arbustive	OBL	90%
Arbustive	T	10%
Herbacée	n.d.	15%
Herbacée	OBL	25%
Herbacée	T	5%

Légende :

Statut hydrique : Obligée de milieu humide (OBL), facultative de milieu humide (FACH), terrestre (T).

Rang de priorité subnational : Sévèrement en péril dans la province (S1), en péril dans la province (S2), vulnérable (S3), largement réparti, abondant et apparemment hors de danger dans la province, mais il demeure des causes d'inquiétude pour le long terme (S4), large répartition, abondant et stabilité démontrées dans la province (S5).

Valeur écologique calculée pour le polygone 69

Catégorie	Critère	Valeur	Valeur relative
Maturité	Maturité	6,8 / 9	
	Stade évolutif	7 / 7	
Rareté	Rareté au niveau régional	0 / 10	
Qualité de l'habitat	Mosaïque d'habitats	2 / 4	
	Éléments d'habitats	1,4 / 6	
	Espèces d'intérêt	0 / 3	
Intégrité	Perturbations anthropiques	2,7 / 4	
	Espèces envahissantes	4 / 4	
	Fragmentation	5 / 5	
	Bordure non naturelle	2 / 2	
	Superficie du massif naturel	2 / 2	
	Intégrité du milieu adjacent	3 / 3	
Rôles fonctionnels	Bande riveraine et zone tampon	0 / 4	
	Capacité de rétention	3 / 3	
	Capacité de filtration	3 / 3	
Connectivité hydrique	Lien hydrologique de surface	0 / 10	
Total des critères =		41,9 / 79	53%
Méta-critère	Espèces rares	0 / 50	
	Unicité	0 / 50	
Total des méta-critères (bonus) =			0%
VALEUR ÉCOLOGIQUE TOTALE =			53%
Classification de la valeur relative :		Faible : <35	
		Moyenne : 35-60	
		Élevée : 61-88	
		Très élevée : >85	

DONNÉES DU POLYGONE 68

ID Unique : 1350 JPR 27-06-2014 14:16:35
 Date(s) d'inventaire : 2014-07-30
 Inventaire par : Marilyn Siguoin et Michel Marleau
 Type structurel : Arborescence moyenne, Arbustaie moyenne
 Superficie du polygone : 35403 m²
 Superficie du complexe humide : 1866,02 ha
 Rareté au niveau régional : Commun
 Unicité : S4 ou S5
 Stade évolutif : De facies / de stabilité
 Stade successional : Ordonné
 Maturité : Mature
 Nombre de type d'habitats voisins différents : 2
 Intégrité de la bordure : 0 %
 Fragmentation interne : 0 %
 Composition du milieu adjacent :
 Agricole = 0 % Développé = 0 % Naturel = 100 %
 Superficie du massif naturel : 10000 ha
 Lien hydrologique ? non
 Submersibilité par un cours d'eau :
 Polygone dans le littoral : Non
 Zone tampon d'un groupement d'intérêt : Non
 Le polygone forme la bande riveraine d'un cours d'eau / plan d'eau : Non
 Perturbations anthropiques
 Type = Sentiers de véhicules motorisés
 Intensité = Perturbation menaçant peu l'intégrité
 Perturbations naturelles
 Type =
 Intensité =
 Commentaires généraux : Aucun

Validation de la présence d'un milieu humide

Présence ...

...d'une prédominance de végétation de MH : Oui
 ...de mouchetures dans le sol : Non
 ...de collets racinaires dégarnis : Non
 ...de zones délavées : Non
 ...de sol sans végétation : Non
 ...d'amoncellements de branches : Non
 ...de démarcations sur les troncs : Non
 ...Recouvrement d'eau : 0 %
 ...Hauteur d'eau : 0 cm
 ...Proportion de MH dans le polygone : 100 %

Type structurel



Habitats observés dans le polygone

Sphaigne & mousse
 Strate arbustive
 Arbustes à fruits
 Troncs & souches
 Végétation aquatique
 Boisé aéré

Espèces végétales non rares observées dans le polygone 68

Nom latin	Nom français	Type hydrique	Abondance
<i>Picea mariana</i>	Épinette noire	FACH	4
<i>Rhododendron groenlandicum</i>	Thé du Labrador	OBL	4
<i>Vaccinium myrtilloides</i>	Bleuet fausse-myrtille	T	4
<i>Andromeda polifolia</i> var. <i>latifolia</i>	-		3
<i>Gaultheria hispidula</i>	Petit thé	T	3
<i>Kalmia angustifolia</i>	Kalmia à feuilles étroites	T	3
<i>Larix laricina</i>	Mélèze laricin	FACH	3
<i>Maianthemum trifolium</i>	Smilacine trifoliée	OBL	3
<i>Carex</i> sp.	-		2
<i>Eriophorum vaginatum</i>	-		2

Nombre d'espèces T = 3

Nombre d'espèces FACH = 2

Nombre d'espèces OBL = 2

Nombre d'espèces indéterminées = 3

Légende :

Statut hydrique : Obligée de milieu humide (OBL), facultative de milieu humide (FACH), terrestre (T).

Abondance : 1 = une ou deux occurrences avec un ou quelques individus seulement, 2 = quelques occurrences avec plusieurs tiges ou individus, 3 = plusieurs occurrences comportant de nombreux individus, 4 = espèce dominante très présente dans le polygone.

Espèces végétales à statut précaire observées dans le polygone 68

Occurrence	Nom latin	Nom français	Rareté	Taille	Abondance
------------	-----------	--------------	--------	--------	-----------

Aucune espèce végétale rare n'a été observée pour ce polygone.

Espèces végétales exotiques envahissantes observées dans le polygone 68

Occurrence	Nom latin	Nom français	Degré d'envahissement	Taille	Abondance
------------	-----------	--------------	-----------------------	--------	-----------

Il n'existe aucune espèce exotique envahissante pour ce polygone.

Espèces animales observées dans le polygone 68

Occurrence	Nom latin	Nom français	Rareté	Type d'observation	Son habitat?
------------	-----------	--------------	--------	--------------------	--------------

Aucune espèce animale n'a été observée dans ce polygone.

Données de parcelle (polygone 68)

Données de la parcelle MNM 1564

ID Unique : 825 michel marleau 04-07-2014 15:57:53
 Date(s) d'inventaire : 04-07-2014
 Inventaire par : Michel Marleau et Marilyn Sigouin

Données générales du couvert végétal

Hauteur maximale : 20 m
 Hauteur moyenne : 12 m
 Diamètre maximal : 10 cm
 Diamètre moyen : 5 cm

Données de la station et des sols

Hauteur d'eau : 0 cm
 Inclinaison de la pente : 0-3% (nulle)
 Exposition de la pente : n.a.
 Situation topographique : Terrain plat
 Drainage : Mauvais (5)
 Texture du sol :
 Strate supérieure = Sphaigne (non décomposée)
 Profondeur = 28 cm
 Strate inférieure = Sphaigne décomposée
 Profondeur = 2 cm
 Pierrosité :
 Affleurements = 0 %
 Blocs (>600 mm) = 0 %
 Pierres (250-600 mm) = 0 %
 Cailloux (75-250 mm) = 0 %
 Graviers (2-75 mm) = 0 %



Commentaires sur la parcelle :
 Aucun commentaire

Structure végétale observée dans la parcelle MNM 1564

Strate	Nom latin	Nom français	Type hydrique	Rareté	Recouv.
Arborée	<i>Picea mariana</i>	Épinette noire	FACH		15 %
<i>Total Arbo (> 6 m)</i>					15 %
Arbustive	<i>Andromeda polifolia</i> var...	n.d.			5 %
Arbustive	<i>Picea mariana</i>	Épinette noire	FACH		15 %
Arbustive	<i>Larix laricina</i>	Mélèze laricin	FACH		15 %
Arbustive	<i>Rhododendron groenlandi...</i>	Thé du Labrador	OBL		40 %
Arbustive	<i>Kalmia angustifolia</i>	Kalmia à feuilles étroites	T		10 %
Arbustive	<i>Vaccinium myrtilloides</i>	Bleuet fausse-myrtille	T		40 %
<i>Total Arbu (< 6 m)</i>					90 %
Herbacée	<i>Carex</i> sp.	n.d.			10 %
Herbacée	<i>Maianthemum trifolium</i>	Smilacine trifoliée	OBL		15 %
Herbacée	<i>Eriophorum vaginatum</i> ss...	Linaigrette à large gaine	OBL		5 %
Herbacée	<i>Gaultheria hispidula</i>	Petit thé	T		10 %
<i>Total Herbacées</i>					30 %
<i>Total Muscinal</i>					95 %

Total Sol/roche

0 %

Total Eau

0 %

Total des recouvrements par strate et préférence hydrique pour la parcelle MNM 1564

Strate	Type hydrique	Recouvrement
Arborée	FACH	15%
Arbustive	n.d.	5%
Arbustive	FACH	30%
Arbustive	OBL	40%
Arbustive	T	50%
Herbacée	n.d.	10%
Herbacée	OBL	20%
Herbacée	T	10%

Légende :

Statut hydrique : Obligée de milieu humide (OBL), facultative de milieu humide (FACH), terrestre (T).

Rang de priorité subnational : Sévèrement en péril dans la province (S1), en péril dans la province (S2), vulnérable (S3), largement réparti, abondant et apparemment hors de danger dans la province, mais il demeure des causes d'inquiétude pour le long terme (S4), large répartition, abondant et stabilité démontrées dans la province (S5).

Valeur écologique calculée pour le polygone 68

Catégorie	Critère	Valeur	Valeur relative
Maturité	Maturité	6,8 / 9	
	Stade évolutif	7 / 7	
Rareté	Rareté au niveau régional	0 / 10	
Qualité de l'habitat	Mosaïque d'habitats	2 / 4	
	Éléments d'habitats	,8 / 6	
	Espèces d'intérêt	0 / 3	
Intégrité	Perturbations anthropiques	2,7 / 4	
	Espèces envahissantes	4 / 4	
	Fragmentation	5 / 5	
	Bordure non naturelle	2 / 2	
	Superficie du massif naturel	2 / 2	
	Intégrité du milieu adjacent	3 / 3	
Rôles fonctionnels	Bande riveraine et zone tampon	0 / 4	
	Capacité de rétention	3 / 3	
	Capacité de filtration	2,5 / 3	
Connectivité hydrique	Lien hydrologique de surface	0 / 10	
Total des critères =		40,7 / 79	52%
Méta-critère	Espèces rares	0 / 50	
	Unicité	0 / 50	
Total des méta-critères (bonus) =			0%
VALEUR ÉCOLOGIQUE TOTALE =			52%
Classification de la valeur relative :		Faible : <35	
		Moyenne : 35-60	
		Élevée : 61-88	
		Très élevée : >85	

Nombre d'espèces T = 3
Nombre d'espèces FACH = 4
Nombre d'espèces OBL = 2
Nombre d'espèces indéterminées = 1

Légende :

Statut hydrique : Obligée de milieu humide (OBL), facultative de milieu humide (FACH), terrestre (T).

Abondance : 1 = une ou deux occurrences avec un ou quelques individus seulement, 2 = quelques occurrences avec plusieurs talles ou individus, 3 = plusieurs occurrences comportant de nombreux individus, 4 = espèce dominante très présente dans le polygone.

Espèces végétales à statut précaire observées dans le polygone 15

Occurrence	Nom latin	Nom français	Rareté	Taille	Abondance
------------	-----------	--------------	--------	--------	-----------

Aucune espèce végétale rare n'a été observée pour ce polygone.

Espèces végétales exotiques envahissantes observées dans le polygone 15

Occurrence	Nom latin	Nom français	Degré d'envahissement	Taille	Abondance
------------	-----------	--------------	-----------------------	--------	-----------

Il n'existe aucune espèce exotique envahissante pour ce polygone.

Espèces animales observées dans le polygone 15

Occurrence	Nom latin	Nom français	Rareté	Type d'observation	Son habitat?
------------	-----------	--------------	--------	--------------------	--------------

Aucune espèce animale n'a été observée dans ce polygone.

Données de parcelle (polygone 15)

Données de la parcelle CL 196

ID Unique : 784 claudie landry 28-06-2014 18:20:37
 Date(s) d'inventaire : 28-06-2014
 Inventaire par : Claudie Landry et Julie Lapalme

Données générales du couvert végétal

Hauteur maximale : 20 m
 Hauteur moyenne : 15 m
 Diamètre maximal : 15 cm
 Diamètre moyen : 10 cm

Données de la station et des sols

Hauteur d'eau : 0 cm
 Inclinaison de la pente : 0-3% (nulle)
 Exposition de la pente : n.a.
 Situation topographique : Terrain plat
 Drainage : Mauvais (5)
 Texture du sol :
 Strate supérieure = Sphaigne (non décomposée)
 Profondeur = 10 cm
 Strate inférieure = Matière organique décomposée
 Profondeur = 80 cm
 Pierrosité :
 Affleurements = 0 %
 Blocs (>600 mm) = 0 %
 Pierres (250-600 mm) = 0 %
 Cailloux (75-250 mm) = 0 %
 Graviers (2-75 mm) = 0 %



Commentaires sur la parcelle :
 Aucun commentaire

Structure végétale observée dans la parcelle CL 196

Strate	Nom latin	Nom français	Type hydrique	Rareté	Recouv.
Arborée	<i>Picea mariana</i>	Épinette noire	FACH		75 %
<i>Total Arbo (> 6 m)</i>					75 %
Arbustive	<i>Picea mariana</i>	Épinette noire	FACH		5 %
Arbustive	<i>Kalmia angustifolia</i>	Kalmia à feuilles étroites	T		5 %
<i>Total Arbu (< 6 m)</i>					10 %
Muscinale	<i>Mousse sp.</i>	n.d.			60 %
Muscinale	<i>Sphagnum sp.</i>	Sphaigne	FACH		40 %
<i>Total Muscinal</i>					100 %

Total des recouvrements par strate et préférence hydrique pour la parcelle CL 196

Strate	Type hydrique	Recouvrement
Arborée	FACH	75%
Arbustive	FACH	5%

Arbustive	T	5%
Muscinale	n.d.	60%
Muscinale	FACH	40%

Légende :

Statut hydrique : Obligée de milieu humide (OBL), facultative de milieu humide (FACH), terrestre (T).

Rang de priorité subnational : Sévèrement en péril dans la province (S1), en péril dans la province (S2), vulnérable (S3), largement réparti, abondant et apparemment hors de danger dans la province, mais il demeure des causes d'inquiétude pour le long terme (S4), large répartition, abondant et stabilité démontrées dans la province (S5).

Données de parcelle (polygone 15)

Données de la parcelle CL 203

ID Unique : 789 claudie landry 28-06-2014 20:49:55
 Date(s) d'inventaire : 28-06-2014
 Inventaire par : Claudie Landry et Julie Lapalme

Données générales du couvert végétal

Hauteur maximale : 20 m
 Hauteur moyenne : 15 m
 Diamètre maximal : 15 cm
 Diamètre moyen : 10 cm

Données de la station et des sols

Hauteur d'eau : cm
 Inclinaison de la pente : 0-3% (nulle)
 Exposition de la pente : n.a.
 Situation topographique : Terrain plat
 Drainage : Mauvais (5)
 Texture du sol :
 Strate supérieure = Sphaigne (non décomposée)
 Profondeur = 10 cm
 Strate inférieure = Matière organique décomposée
 Profondeur = 80 cm
 Pierrosité :
 Affleurements = 0 %
 Blocs (>600 mm) = 0 %
 Pierres (250-600 mm) = 0 %
 Cailloux (75-250 mm) = 0 %
 Graviers (2-75 mm) = 0 %



Commentaires sur la parcelle :
 Aucun commentaire

Structure végétale observée dans la parcelle CL 203

Strate	Nom latin	Nom français	Type hydrique	Rareté	Recouv.
Arborée	<i>Picea mariana</i>	Épinette noire	FACH		70 %
<i>Total Arbo (> 6 m)</i>					70 %
Arbustive	<i>Picea mariana</i>	Épinette noire	FACH		15 %
Arbustive	<i>Kalmia angustifolia</i>	Kalmia à feuilles étroites	T		5 %
<i>Total Arbu (< 6 m)</i>					15 %
Muscinale	<i>Mousse sp.</i>	n.d.			80 %
Muscinale	<i>Sphagnum sp.</i>	Sphaigne	FACH		20 %
<i>Total Muscinal</i>					100 %

Total des recouvrements par strate et préférence hydrique pour la parcelle CL 203

Strate	Type hydrique	Recouvrement
Arborée	FACH	70%
Arbustive	FACH	15%

Arbustive	T	5%
Muscinale	n.d.	80%
Muscinale	FACH	20%

Légende :

Statut hydrique : Obligée de milieu humide (OBL), facultative de milieu humide (FACH), terrestre (T).

Rang de priorité subnational : Sévèrement en péril dans la province (S1), en péril dans la province (S2), vulnérable (S3), largement réparti, abondant et apparemment hors de danger dans la province, mais il demeure des causes d'inquiétude pour le long terme (S4), large répartition, abondant et stabilité démontrées dans la province (S5).

Données de parcelle (polygone 15)

Cette parcelle ressemble beaucoup à la parcelle CL 203 (ID unique : 789 claudie landry 28-06-2014 20:49:55). Veuillez vous référer à cette parcelle pour les données.

Commentaires sur la parcelle :

Aucun commentaire

Données de parcelle (polygone 15)

Données de la parcelle CL 223

ID Unique : 804 claudie landry 01-07-2014 16:08:31
 Date(s) d'inventaire : 01-07-2014
 Inventaire par : Claudie Landry et Julie Lapalme

Données générales du couvert végétal

Hauteur maximale : 15 m
 Hauteur moyenne : 12 m
 Diamètre maximal : 25 cm
 Diamètre moyen : 15 cm

Données de la station et des sols

Hauteur d'eau : 0 cm
 Inclinaison de la pente : 0-3% (nulle)
 Exposition de la pente : n.a.
 Situation topographique : Terrain plat
 Drainage : Mauvais (5)
 Texture du sol :
 Strate supérieure = Sphaigne décomposée
 Profondeur = 10 cm
 Strate inférieure = Matière organique décomposée
 Profondeur = 60 cm
 Profondeur d'eau dans le sol : 0 cm
 Pierrosité :
 Affleurements = 0 %
 Blocs (>600 mm) = 0 %
 Pierres (250-600 mm) = 0 %
 Cailloux (75-250 mm) = 0 %
 Graviers (2-75 mm) = 0 %



Commentaires sur la parcelle :
 Aucun commentaire

Structure végétale observée dans la parcelle CL 223

Strate	Nom latin	Nom français	Type hydrique	Rareté	Recouv.
Arborée	<i>Picea mariana</i>	Épinette noire	FACH		65 %
Arborée	<i>Abies balsamea</i>	Sapin baumier	T		15 %
Total Arbo (> 6 m)					80 %
Arbustive	<i>Picea mariana</i>	Épinette noire	FACH		10 %
Arbustive	<i>Rhododendron groenlandi...</i>	Thé du Labrador	OBL		20 %
Arbustive	<i>Abies balsamea</i>	Sapin baumier	T		10 %
Total Arbu (< 6 m)					40 %
Herbacée	<i>Carex sp.</i>	n.d.			10 %
Herbacée	<i>Cornus canadensis</i>	Quatre-temps	T		5 %
Total Herbacées					25 %
Muscinale	<i>Mousse sp.</i>	n.d.			40 %
Muscinale	<i>Sphagnum sp.</i>	Sphaigne	FACH		50 %
Total Muscinal					90 %

Total des recouvrements par strate et préférence hydrique pour la parcelle CL 223

Strate	Type hydrique	Recouvrement
Arborée	FACH	65%
Arborée	T	15%
Arbustive	FACH	10%
Arbustive	OBL	20%
Arbustive	T	10%
Herbacée	n.d.	10%
Herbacée	T	5%
Muscinale	n.d.	40%
Muscinale	FACH	50%

Légende :

Statut hydrique : Obligée de milieu humide (OBL), facultative de milieu humide (FACH), terrestre (T).

Rang de priorité subnational : Sévèrement en péril dans la province (S1), en péril dans la province (S2), vulnérable (S3), largement réparti, abondant et apparemment hors de danger dans la province, mais il demeure des causes d'inquiétude pour le long terme (S4), large répartition, abondant et stabilité démontrées dans la province (S5).

Données de parcelle (polygone 15)

Cette parcelle ressemble beaucoup à la parcelle CL 196 (ID unique : 784 claudie landry 28-06-2014 18:20:37). Veuillez vous référer à cette parcelle pour les données.



Commentaires sur la parcelle :

Aucun commentaire

Données de parcelle (polygone 15)

Données de la parcelle CL 244

ID Unique : 808 mathieu st-germain 03-07-2014 15:39:26
 Date(s) d'inventaire : 02-07-2014
 Inventaire par : mstg, cl

Données générales du couvert végétal

Hauteur maximale : 22 m
 Hauteur moyenne : 17 m
 Diamètre maximal : 30 cm
 Diamètre moyen : 20 cm

Données de la station et des sols

Hauteur d'eau : 0 cm
 Inclinaison de la pente : 0-3% (nulle)
 Situation topographique : Terrain plat
 Drainage : Mauvais (5)
 Texture du sol :
 Strate supérieure = Matière organique décomposée
 Profondeur = 100 cm
 Pierrosité :
 Affleurements = 0 %
 Blocs (>600 mm) = 0 %
 Pierres (250-600 mm) = 0 %
 Cailloux (75-250 mm) = 0 %
 Graviers (2-75 mm) = 0 %



Commentaires sur la parcelle :
 Aucun commentaire

Structure végétale observée dans la parcelle CL 244

Strate	Nom latin	Nom français	Type hydrique	Rareté	Recouv.
Arborée	<i>Picea mariana</i>	Épinette noire	FACH		70 %
<i>Total Arbo (> 6 m)</i>					70 %
Arbustive	<i>Picea mariana</i>	Épinette noire	FACH		60 %
Arbustive	<i>Rhododendron groenlandi...</i>	Thé du Labrador	OBL		50 %
Arbustive	<i>Kalmia angustifolia</i>	Kalmia à feuilles étroites	T		5 %
<i>Total Arbu (< 6 m)</i>					85 %
Herbacée	<i>Maianthemum trifolium</i>	Smilacine trifoliée	OBL		5 %
Herbacée	<i>Gaultheria hispidula</i>	Petit thé	T		50 %
<i>Total Herbacées</i>					50 %
<i>Total Muscinal</i>					100 %

Total des recouvrements par strate et préférence hydrique pour la parcelle CL 244

Strate	Type hydrique	Recouvrement
Arborée	FACH	70%
Arbustive	FACH	60%
Arbustive	OBL	50%

Arbustive	T	5%
Herbacée	OBL	5%
Herbacée	T	50%

Légende :

Statut hydrique : Obligée de milieu humide (OBL), facultative de milieu humide (FACH), terrestre (T).

Rang de priorité subnational : Sévèrement en péril dans la province (S1), en péril dans la province (S2), vulnérable (S3), largement réparti, abondant et apparemment hors de danger dans la province, mais il demeure des causes d'inquiétude pour le long terme (S4), large répartition, abondant et stabilité démontrées dans la province (S5).

Données de parcelle (polygone 15)

Cette parcelle ressemble beaucoup à la parcelle JL 462 (ID unique : 954 Claudie Landry 17-09-2014 13:47:31). Veuillez vous référer à cette parcelle pour les données.



Commentaires sur la parcelle :

Aucun commentaire

Données de parcelle (polygone 15)

Données de la parcelle CL 253

ID Unique : 813 mathieu st-germain 03-07-2014 16:46:35
 Date(s) d'inventaire : 03-07-2014
 Inventaire par : mstg, cl

Données générales du couvert végétal

Hauteur maximale : 20 m
 Hauteur moyenne : 15 m
 Diamètre maximal : 40 cm
 Diamètre moyen : 20 cm

Données de la station et des sols

Hauteur d'eau : cm
 Inclinaison de la pente : 0-3% (nulle)
 Situation topographique : Terrain plat
 Drainage : Mauvais (5)
 Texture du sol :

Strate supérieure = Matière organique décomposée

Profondeur = 100 cm

Strate inférieure = Loam sableux

Pierrosité :

Affleurements = 0 %

Blocs (>600 mm) = 0 %

Pierres (250-600 mm) = 0 %

Cailloux (75-250 mm) = 0 %

Graviers (2-75 mm) = 0 %



Commentaires sur la parcelle :
 Aucun commentaire

Structure végétale observée dans la parcelle CL 253

Strate	Nom latin	Nom français	Type hydrique	Rareté	Recouv.
Arborée	<i>Picea mariana</i>	Épinette noire	FACH		30 %
Arborée	<i>Larix laricina</i>	Mélèze laricin	FACH		20 %
<i>Total Arbo (> 6 m)</i>					50 %
Arbustive	<i>Viburnum nudum var. cas...</i>	Viorne cassinoïde	FACH		15 %
Arbustive	<i>Picea mariana</i>	Épinette noire	FACH		15 %
Arbustive	<i>Alnus incana subsp. rug...</i>	Aulne rugueux	FACH		20 %
<i>Total Arbu (< 6 m)</i>					50 %
Herbacée	<i>Clintonia borealis</i>	Clintonie boréale	T		10 %
Herbacée	<i>Gaultheria hispidula</i>	Petit thé	T		5 %
<i>Total Herbacées</i>					20 %
Muscinale	<i>Mousse sp.</i>	n.d.			20 %
Muscinale	<i>Sphagnum sp.</i>	Sphaigne	FACH		60 %
<i>Total Muscinal</i>					80 %

Total des recouvrements par strate et préférence hydrique pour la parcelle CL 253

Strate	Type hydrique	Recouvrement
--------	---------------	--------------

Arborée	FACH	50%
Arbustive	FACH	50%
Herbacée	T	15%
Muscinale	n.d.	20%
Muscinale	FACH	60%

Légende :

Statut hydrique : Obligée de milieu humide (OBL), facultative de milieu humide (FACH), terrestre (T).

Rang de priorité subnational : Sévèrement en péril dans la province (S1), en péril dans la province (S2), vulnérable (S3), largement réparti, abondant et apparemment hors de danger dans la province, mais il demeure des causes d'inquiétude pour le long terme (S4), large répartition, abondant et stabilité démontrées dans la province (S5).

Données de parcelle (polygone 15)

Cette parcelle ressemble beaucoup à la parcelle CL 253 (ID unique : 813 mathieu st-germain 03-07-2014 16:46:35).
Veuillez vous référer à cette parcelle pour les données.



Commentaires sur la parcelle :

Aucun commentaire

Données de parcelle (polygone 15)

Cette parcelle ressemble beaucoup à la parcelle JL 474 (ID unique : 821 Claudie landry 03-07-2014 15:47:18). Veuillez vous référer à cette parcelle pour les données.



Commentaires sur la parcelle :

Aucun commentaire

Données de parcelle (polygone 15)

Cette parcelle ressemble beaucoup à la parcelle JL 462 (ID unique : 954 Claudie Landry 17-09-2014 13:47:31). Veuillez vous référer à cette parcelle pour les données.



Commentaires sur la parcelle :
Aucun commentaire

Données de parcelle (polygone 15)

Cette parcelle ressemble beaucoup à la parcelle JL 462 (ID unique : 954 Claudie Landry 17-09-2014 13:47:31). Veuillez vous référer à cette parcelle pour les données.



Commentaires sur la parcelle :
Aucun commentaire

Données de parcelle (polygone 15)

Données de la parcelle JL 462

ID Unique : 954 Claudie Landry 17-09-2014 13:47:31
 Date(s) d'inventaire : 02-07-2014
 Inventaire par : Julie Lapalme

Données générales du couvert végétal

Hauteur maximale : 15 m
 Hauteur moyenne : 14 m
 Diamètre maximal : 20 cm
 Diamètre moyen : 18 cm

Données de la station et des sols

Hauteur d'eau : 0 cm
 Inclinaison de la pente : 4-8% (faible)
 Exposition de la pente : Nord
 Situation topographique : Terrain plat
 Drainage : Mauvais (5)
 Texture du sol :
 Strate supérieure = Matière organique décomposée
 Profondeur = 40 cm
 Profondeur d'eau dans le sol : 0 cm
 Pierrosité :
 Affleurements = 0 %
 Blocs (>600 mm) = 0 %
 Pierres (250-600 mm) = 0 %
 Cailloux (75-250 mm) = 0 %
 Graviers (2-75 mm) = 0 %



Commentaires sur la parcelle :
 Aucun commentaire

Structure végétale observée dans la parcelle JL 462

Strate	Nom latin	Nom français	Type hydrique	Rareté	Recouv.
Arborée	<i>Picea mariana</i>	Épinette noire	FACH		60 %
Arborée	<i>Larix laricina</i>	Mélèze laricin	FACH		10 %
Total Arbo (> 6 m)					60 %
Arbustive	<i>Picea mariana</i>	Épinette noire	FACH		40 %
Arbustive	<i>Rhododendron groenlandi...</i>	Thé du Labrador	OBL		50 %
Total Arbu (< 6 m)					80 %
Herbacée	<i>Cornus canadensis</i>	Quatre-temps	T		10 %
Total Herbacées					15 %
Muscinale	<i>Sphagnum sp.</i>	Sphaigne	FACH		90 %
Total Muscinal					100 %

Total des recouvrements par strate et préférence hydrique pour la parcelle JL 462

Strate	Type hydrique	Recouvrement
Arborée	FACH	70%

Arbustive	FACH	40%
Arbustive	OBL	50%
Herbacée	T	10%
Muscinale	FACH	90%

Légende :

Statut hydrique : Obligée de milieu humide (OBL), facultative de milieu humide (FACH), terrestre (T).

Rang de priorité subnational : Sévèrement en péril dans la province (S1), en péril dans la province (S2), vulnérable (S3), largement réparti, abondant et apparemment hors de danger dans la province, mais il demeure des causes d'inquiétude pour le long terme (S4), large répartition, abondant et stabilité démontrées dans la province (S5).

Données de parcelle (polygone 15)

Données de la parcelle JL 464

ID Unique : 953 Claudie Landry 17-09-2014 13:07:35
 Date(s) d'inventaire : 02-07-2014
 Inventaire par : Julie Lapalme

Données générales du couvert végétal

Hauteur maximale : m
 Diamètre maximal : cm

Données de la station et des sols

Hauteur d'eau : 0 cm
 Inclinaison de la pente : 0-3% (nulle)
 Exposition de la pente : n.a.
 Situation topographique : Terrain plat
 Drainage : Mauvais (5)
 Texture du sol :
 Strate supérieure = Matière organique décomposée
 Profondeur = 45 cm
 Strate inférieure = Sableuse
 Profondeur d'eau dans le sol : 0 cm
 Pierrosité :
 Affleurements = 0 %
 Blocs (>600 mm) = 0 %
 Pierres (250-600 mm) = 0 %
 Cailloux (75-250 mm) = 0 %
 Graviers (2-75 mm) = 0 %



Commentaires sur la parcelle :
 Aucun commentaire

Structure végétale observée dans la parcelle JL 464

Strate	Nom latin	Nom français	Type hydrique	Rareté	Recouv.
Arbustive	<i>Picea mariana</i>	Épinette noire	FACH		60 %
Arbustive	<i>Larix laricina</i>	Mélèze laricin	FACH		20 %
Arbustive	<i>Rhododendron groenlandi...</i>	Thé du Labrador	OBL		30 %
Total Arbu (< 6 m)					90 %
Herbacée	<i>Carex sp.</i>	n.d.			5 %
Herbacée	<i>Scirpus microcarpus</i>	Scirpe à noeuds rouges	OBL		5 %
Total Herbacées					20 %

Total des recouvrements par strate et préférence hydrique pour la parcelle JL 464

Strate	Type hydrique	Recouvrement
Arbustive	FACH	80%
Arbustive	OBL	30%
Herbacée	n.d.	5%
Herbacée	OBL	5%

Légende :

Statut hydrique : Obligée de milieu humide (OBL), facultative de milieu humide (FACH), terrestre (T).

Rang de priorité subnational : Sévèrement en péril dans la province (S1), en péril dans la province (S2), vulnérable (S3), largement réparti, abondant et apparemment hors de danger dans la province, mais il demeure des causes d'inquiétude pour le long terme (S4), large répartition, abondant et stabilité démontrées dans la province (S5).

Données de parcelle (polygone 15)

Données de la parcelle JL 465

ID Unique : 816 claudie landry 02-07-2014 16:32:50
 Date(s) d'inventaire : 02-07-2014
 Inventaire par : Julie Lapalme et Laurence

Données générales du couvert végétal

Hauteur maximale : 18 m
 Hauteur moyenne : 16 m
 Diamètre maximal : 25 cm
 Diamètre moyen : 15 cm

Données de la station et des sols

Hauteur d'eau : 0 cm
 Inclinaison de la pente : 0-3% (nulle)
 Exposition de la pente : n.a.
 Situation topographique : Terrain plat
 Drainage : Mauvais (5)
 Texture du sol :
 Strate supérieure = Matière organique décomposée
 Profondeur = 40 cm
 Profondeur d'eau dans le sol : 0 cm
 Pierrosité :
 Affleurements = 0 %
 Blocs (>600 mm) = 0 %
 Pierres (250-600 mm) = 0 %
 Cailloux (75-250 mm) = 0 %
 Graviers (2-75 mm) = 0 %



Commentaires sur la parcelle :
 Aucun commentaire

Structure végétale observée dans la parcelle JL 465

Strate	Nom latin	Nom français	Type hydrique	Rareté	Recouv.
Arborée	<i>Picea mariana</i>	Épinette noire	FACH		75 %
<i>Total Arbo (> 6 m)</i>					75 %
Arbustive	<i>Rhododendron groenlandi...</i>	Thé du Labrador	OBL		60 %
Arbustive	<i>Vaccinium myrtilloides</i>	Bleuet fausse-myrtille	T		10 %
<i>Total Arbu (< 6 m)</i>					60 %
<i>Total Herbacées</i>					5 %
Muscinale	<i>Hypne plumeuse</i>	n.d.			50 %
Muscinale	<i>Sphagnum sp.</i>	Sphaigne	FACH		50 %
<i>Total Muscinal</i>					100 %

Total des recouvrements par strate et préférence hydrique pour la parcelle JL 465

Strate	Type hydrique	Recouvrement
Arborée	FACH	75%
Arbustive	OBL	60%

Arbustive	T	10%
Muscinale	n.d.	50%
Muscinale	FACH	50%

Légende :

Statut hydrique : Obligée de milieu humide (OBL), facultative de milieu humide (FACH), terrestre (T).

Rang de priorité subnational : Sévèrement en péril dans la province (S1), en péril dans la province (S2), vulnérable (S3), largement réparti, abondant et apparemment hors de danger dans la province, mais il demeure des causes d'inquiétude pour le long terme (S4), large répartition, abondant et stabilité démontrées dans la province (S5).

Données de parcelle (polygone 15)

Cette parcelle ressemble beaucoup à la parcelle JL 462 (ID unique : 954 Claudie Landry 17-09-2014 13:47:31). Veuillez vous référer à cette parcelle pour les données.

Commentaires sur la parcelle :

Aucun commentaire

Données de parcelle (polygone 15)

Données de la parcelle JL 469

ID Unique : 819 claudie landry 02-07-2014 17:25:24
 Date(s) d'inventaire : 02-07-2014
 Inventaire par : Julie Lapalme et Laurence

Données générales du couvert végétal

Hauteur maximale : 18 m
 Hauteur moyenne : 12 m
 Diamètre maximal : 25 cm
 Diamètre moyen : 10 cm

Données de la station et des sols

Hauteur d'eau : 0 cm
 Inclinaison de la pente : 0-3% (nulle)
 Exposition de la pente : n.a.
 Situation topographique : Terrain plat
 Drainage : Mauvais (5)
 Texture du sol :
 Strate supérieure = Sphaigne (non décomposée)
 Profondeur = 20 cm
 Strate inférieure = Sphaigne décomposée
 Profondeur = 45 cm
 Profondeur d'eau dans le sol : 0 cm
 Pierrosité :
 Affleurements = 0 %
 Blocs (>600 mm) = 0 %
 Pierres (250-600 mm) = 0 %
 Cailloux (75-250 mm) = 0 %
 Graviers (2-75 mm) = 0 %



Commentaires sur la parcelle :
 Aucun commentaire

Structure végétale observée dans la parcelle JL 469

Strate	Nom latin	Nom français	Type hydrique	Rareté	Recouv.
Arborée	<i>Picea mariana</i>	Épinette noire	FACH		40 %
Arborée	<i>Larix laricina</i>	Mélèze laricin	FACH		10 %
Total Arbo (> 6 m)					40 %
Arbustive	<i>Alnus incana subsp. rug...</i>	Aulne rugueux	FACH		30 %
Arbustive	<i>Picea mariana</i>	Épinette noire	FACH		10 %
Total Arbu (< 6 m)					40 %
Herbacée	<i>Carex sp.</i>	n.d.			5 %
Herbacée	<i>Clintonia borealis</i>	Clintonie boréale	T		5 %
Total Herbacées					20 %
Muscinale	<i>Sphagnum sp.</i>	Sphaigne	FACH		100 %
Total Muscinal					100 %

Total des recouvrements par strate et préférence hydrique pour la parcelle JL 469

Strate	Type hydrique	Recouvrement
Arborée	FACH	50%
Arbustive	FACH	40%
Herbacée	n.d.	5%
Herbacée	T	5%
Muscinale	FACH	100%

Légende :

Statut hydrique : Obligée de milieu humide (OBL), facultative de milieu humide (FACH), terrestre (T).

Rang de priorité subnational : Sévèrement en péril dans la province (S1), en péril dans la province (S2), vulnérable (S3), largement réparti, abondant et apparemment hors de danger dans la province, mais il demeure des causes d'inquiétude pour le long terme (S4), large répartition, abondant et stabilité démontrées dans la province (S5).

Données de parcelle (polygone 15)

Données de la parcelle JL 474

ID Unique : 821 Claudie landry 03-07-2014 15:47:18
 Date(s) d'inventaire : 02-07-2014
 Inventaire par : Julie Lapalme et Laurence Rivard

Données générales du couvert végétal

Hauteur maximale : 18 m
 Hauteur moyenne : 15 m
 Diamètre maximal : 15 cm
 Diamètre moyen : 10 cm

Données de la station et des sols

Hauteur d'eau : 0 cm
 Inclinaison de la pente : 0-3% (nulle)
 Exposition de la pente : n.a.
 Situation topographique : Terrain plat
 Drainage : Mauvais (5)
 Texture du sol :
 Strate supérieure = Sphaigne (non décomposée)
 Profondeur = 10 cm
 Strate inférieure = Matière organique décomposée
 Profondeur = 40 cm
 Profondeur d'eau dans le sol : 0 cm
 Pierrosité :
 Affleurements = 0 %
 Blocs (>600 mm) = 0 %
 Pierres (250-600 mm) = 0 %
 Cailloux (75-250 mm) = 0 %
 Graviers (2-75 mm) = 0 %



Commentaires sur la parcelle :
 Aucun commentaire

Structure végétale observée dans la parcelle JL 474

Strate	Nom latin	Nom français	Type hydrique	Rareté	Recouv.
Arborée	<i>Picea mariana</i>	Épinette noire	FACH		40 %
<i>Total Arbo (> 6 m)</i>					40 %
Arbustive	<i>Picea mariana</i>	Épinette noire	FACH		70 %
Arbustive	<i>Rhododendron groenlandi...</i>	Thé du Labrador	OBL		30 %
<i>Total Arbu (< 6 m)</i>					90 %
Muscinale	<i>Mousse sp.</i>	n.d.			20 %
Muscinale	<i>Sphagnum sp.</i>	Sphaigne	FACH		80 %
<i>Total Muscinal</i>					100 %

Total des recouvrements par strate et préférence hydrique pour la parcelle JL 474

Strate	Type hydrique	Recouvrement
Arborée	FACH	40%

Arbustive	FACH	70%
Arbustive	OBL	30%
Muscinale	n.d.	20%
Muscinale	FACH	80%

Légende :

Statut hydrique : Obligée de milieu humide (OBL), facultative de milieu humide (FACH), terrestre (T).

Rang de priorité subnational : Sévèrement en péril dans la province (S1), en péril dans la province (S2), vulnérable (S3), largement réparti, abondant et apparemment hors de danger dans la province, mais il demeure des causes d'inquiétude pour le long terme (S4), large répartition, abondant et stabilité démontrées dans la province (S5).

Données de parcelle (polygone 15)

Cette parcelle ressemble beaucoup à la parcelle MSTG 041 (ID unique : 815 mathieu st-germain 03-07-2014 17:16:45). Veuillez vous référer à cette parcelle pour les données.

Commentaires sur la parcelle :
Aucun commentaire

Données de parcelle (polygone 15)

Cette parcelle ressemble beaucoup à la parcelle CL 196 (ID unique : 784 claudie landry 28-06-2014 18:20:37). Veuillez vous référer à cette parcelle pour les données.



Commentaires sur la parcelle :
Aucun commentaire

Valeur écologique calculée pour le polygone 15

Catégorie	Critère	Valeur	Valeur relative
Maturité	Maturité	6,8 / 9	
	Stade évolutif	7 / 7	
Rareté	Rareté au niveau régional	0 / 10	
Qualité de l'habitat	Mosaïque d'habitats	4 / 4	
	Éléments d'habitats	1,3 / 6	
	Espèces d'intérêt	0 / 3	
Intégrité	Perturbations anthropiques	4 / 4	
	Espèces envahissantes	4 / 4	
	Fragmentation	5 / 5	
	Bordure non naturelle	2 / 2	
	Superficie du massif naturel	2 / 2	
	Intégrité du milieu adjacent	3 / 3	
Rôles fonctionnels	Bande riveraine et zone tampon	2 / 4	
	Capacité de rétention	3 / 3	
	Capacité de filtration	2,8 / 3	
Connectivité hydrique	Lien hydrologique de surface	10 / 10	
Total des critères =		56,8 / 79	72%
Méta-critère	Espèces rares	0 / 50	
	Unicité	0 / 50	
Total des méta-critères (bonus) =			0%
VALEUR ÉCOLOGIQUE TOTALE =			72%
Classification de la valeur relative :		Faible : <35	
		Moyenne : 35-60	
		Élevée : 61-88	
		Très élevée : >85	

<i>Graminea sp.</i>	Graminée sp.	T	3
<i>Larix laricina</i>	Mélèze laricin	FACH	3
<i>Lonicera villosa</i>	Chèvrefeuille velu	T	3
<i>Maianthemum trifolium</i>	Smilacine trifoliée	OBL	3
<i>Caltha palustris</i>	Populage des marais	OBL	2
<i>Dryopteris cristata</i>	Dryoptère à crêtes	FACH	2
<i>Galium asprellum</i>	Gaillet piquant	OBL	2
<i>Gaultheria hispidula</i>	Petit thé	T	2
<i>Iris versicolor</i>	Iris versicolore	OBL	2
<i>Kalmia angustifolia</i>	Kalmia à feuilles étroites	T	2
<i>Linnaea borealis</i>	Linnée boréale	T	2
<i>Lonicera hirsuta</i>	Chèvrefeuille hirsute	T	2
<i>Rubus pubescens</i>	Ronce pubescente	FACH	2
<i>Solidago sp.</i>	-		2
<i>Spiraea latifolia</i>	Spirée à larges feuilles	FACH	2
<i>Thalictrum pubescens</i>	Pigamon pubescent	FACH	2
<i>Vaccinium myrtilloides</i>	Bleuet fausse-myrtille	T	2
<i>Vaccinium oxycoccus</i>	Canneberge commune	OBL	2
<i>Viburnum nudum var. cassinoides</i>	Viorne cassinoïde	FACH	2
<i>Viburnum opulus subsp. trilobum var. americanum</i>	Viorne trilobée	FACH	2

Nombre d'espèces T = 7

Nombre d'espèces FACH = 12

Nombre d'espèces OBL = 6

Nombre d'espèces indéterminées = 3

Légende :

Statut hydrique : Obligée de milieu humide (OBL), facultative de milieu humide (FACH), terrestre (T).

Abondance : 1 = une ou deux occurrences avec un ou quelques individus seulement, 2 = quelques occurrences avec plusieurs tiges ou individus, 3 = plusieurs occurrences comportant de nombreux individus, 4 = espèce dominante très présente dans le polygone.

Espèces végétales à statut précaire observées dans le polygone 80

Occurrence	Nom latin	Nom français	Rareté	Taille	Abondance
------------	-----------	--------------	--------	--------	-----------

Aucune espèce végétale rare n'a été observée pour ce polygone.

Espèces végétales exotiques envahissantes observées dans le polygone 80

Occurrence	Nom latin	Nom français	Degré d'envahissement	Taille	Abondance
------------	-----------	--------------	-----------------------	--------	-----------

Il n'existe aucune espèce exotique envahissante pour ce polygone.

Espèces animales observées dans le polygone 80

Occurrence	Nom latin	Nom français	Rareté	Type d'observation	Son habitat?
------------	-----------	--------------	--------	--------------------	--------------

Aucune espèce animale n'a été observée dans ce polygone.

Données de parcelle (polygone 80)

Cette parcelle ressemble beaucoup à la parcelle MNM 1555
(ID unique : 1007 Claudie Landry 24-09-2014 14:31:25).
Veuillez vous référer à cette parcelle pour les données.



Commentaires sur la parcelle :
Aucun commentaire

Données de parcelle (polygone 80)

Données de la parcelle MNM 1599

ID Unique : 939 michel marleau 26-08-2014 13:31:43
 Date(s) d'inventaire : 26-08-2014
 Inventaire par : Michel Marleau et Marilyn Sigouin

Données générales du couvert végétal

Hauteur maximale : 30 m
 Hauteur moyenne : 10 m
 Diamètre maximal : 10 cm
 Diamètre moyen : 5 cm

Données de la station et des sols

Hauteur d'eau : 0 cm
 Inclinaison de la pente : 0-3% (nulle)
 Exposition de la pente : n.a.
 Situation topographique : Terrain plat
 Drainage : Mauvais (5)
 Texture du sol :
 Strate supérieure = Sphaigne (non décomposée)
 Profondeur = 5 cm
 Strate inférieure = Sphaigne décomposée
 Profondeur = 25 cm
 Pierrosité :
 Affleurements = 0 %
 Blocs (>600 mm) = 0 %
 Pierres (250-600 mm) = 0 %
 Cailloux (75-250 mm) = 0 %
 Graviers (2-75 mm) = 0 %



Commentaires sur la parcelle :
 Aucun commentaire

Structure végétale observée dans la parcelle MNM 1599

Strate	Nom latin	Nom français	Type hydrique	Rareté	Recouv.
Arborée	<i>Picea mariana</i>	Épinette noire	FACH		20 %
Arborée	<i>Larix laricina</i>	Mélèze laricin	FACH		20 %
Total Arbo (> 6 m)					40 %
Arbustive	<i>Salix sp.</i>	n.d.			5 %
Arbustive	<i>Picea mariana</i>	Épinette noire	FACH		60 %
Arbustive	<i>Alnus incana subsp. rug...</i>	Aulne rugueux	FACH		10 %
Arbustive	<i>Rhododendron groenlandi...</i>	Thé du Labrador	OBL		75 %
Arbustive	<i>Vaccinium myrtilloides</i>	Bleuet fausse-myrtille	T		5 %
Arbustive	<i>Kalmia angustifolia</i>	Kalmia à feuilles étroites	T		5 %
Arbustive	<i>Lonicera villosa</i>	Chèvrefeuille velu	T		3 %
Total Arbu (< 6 m)					95 %
Herbacée	<i>Carex sp.</i>	n.d.			3 %
Herbacée	<i>Rubus pubescens</i>	Ronce pubescente	FACH		5 %
Herbacée	<i>Vaccinium oxycoccos</i>	Canneberge commune	OBL		3 %
Herbacée	<i>Gaultheria hispidula</i>	Petit thé	T		15 %

Herbacée	<i>Linnaea borealis</i>	Linnée boréale	T	3 %
<i>Total Herbacées</i>				15 %
<i>Total Muscinal</i>				95 %

Total des recouvrements par strate et préférence hydrique pour la parcelle MNM 1599

Strate	Type hydrique	Recouvrement
Arborée	FACH	40%
Arbustive	n.d.	5%
Arbustive	FACH	70%
Arbustive	OBL	75%
Arbustive	T	13%
Herbacée	n.d.	3%
Herbacée	FACH	5%
Herbacée	OBL	3%
Herbacée	T	18%

Légende :

Statut hydrique : Obligée de milieu humide (OBL), facultative de milieu humide (FACH), terrestre (T).

Rang de priorité subnational : Sévèrement en péril dans la province (S1), en péril dans la province (S2), vulnérable (S3), largement réparti, abondant et apparemment hors de danger dans la province, mais il demeure des causes d'inquiétude pour le long terme (S4), large répartition, abondant et stabilité démontrées dans la province (S5).

Données de parcelle (polygone 80)

Cette parcelle ressemble beaucoup à la parcelle MNM 1592 (ID unique : 1041 Claudie Landry 29-09-2014 15:46:12).
Veuillez vous référer à cette parcelle pour les données.



Commentaires sur la parcelle :

Aucun commentaire

Données de parcelle (polygone 80)

Cette parcelle ressemble beaucoup à la parcelle MNM 1592 (ID unique : 1041 Claudie Landry 29-09-2014 15:46:12).
Veuillez vous référer à cette parcelle pour les données.



Commentaires sur la parcelle :
Aucun commentaire

Valeur écologique calculée pour le polygone 80

Catégorie	Critère	Valeur	Valeur relative
Maturité	Maturité	6,8 / 9	
	Stade évolutif	7 / 7	
Rareté	Rareté au niveau régional	0 / 10	
Qualité de l'habitat	Mosaïque d'habitats	3 / 4	
	Éléments d'habitats	1,8 / 6	
Intégrité	Espèces d'intérêt	0 / 3	
	Perturbations anthropiques	2,7 / 4	
	Espèces envahissantes	4 / 4	
	Fragmentation	5 / 5	
	Bordure non naturelle	2 / 2	
Rôles fonctionnels	Superficie du massif naturel	2 / 2	
	Intégrité du milieu adjacent	3 / 3	
	Bande riveraine et zone tampon	2 / 4	
	Capacité de rétention	3 / 3	
Connectivité hydrique	Capacité de filtration	2,8 / 3	
	Lien hydrologique de surface	10 / 10	
Total des critères =		55 / 79	70%
Méta-critère	Espèces rares	0 / 50	
	Unicité	0 / 50	
Total des méta-critères (bonus) =			0%
VALEUR ÉCOLOGIQUE TOTALE =			70%
Classification de la valeur relative :		Faible : <35	
		Moyenne : 35-60	
		Élevée : 61-88	
		Très élevée : >85	

DONNÉES DU POLYGONE 74

ID Unique : 1363 JPR 26-08-2014 14:58:44
 Date(s) d'inventaire : 2014-07-29
 Inventaire par : Michel Marleau et Marilyn Sigouin
 Type structurel : Arborescence haute, Arbustaire basse
 Superficie du polygone : 18898 m²
 Superficie du complexe humide : 1866,02 ha
 Rareté au niveau régional : Commun
 Unicité : S4 ou S5
 Stade évolutif : De facies / de stabilité
 Stade successional : Ordonné
 Maturité : Mature
 Nombre de type d'habitats voisins différents : 2
 Intégrité de la bordure : 0 %
 Fragmentation interne : 0 %
 Composition du milieu adjacent :
 Agricole = 0 % Développé = 0 % Naturel = 100 %
 Superficie du massif naturel : 10000 ha
 Lien hydrologique ? non
 Submersibilité par un cours d'eau :
 Polygone dans le littoral : Non
 Zone tampon d'un groupement d'intérêt : Non
 Le polygone forme la bande riveraine d'un cours d'eau / plan d'eau : Non
 Perturbations anthropiques
 Type = Aucune
 Intensité = Perturbation menaçant pas l'intégrité
 Perturbations naturelles
 Type =
 Intensité =
 Commentaires généraux : Aucun

Validation de la présence d'un milieu humide

Présence ...

...d'une prédominance de végétation de MH : Oui
 ...de mouchetures dans le sol : Non
 ...de collets racinaires dégarnis : Non
 ...de zones délavées : Non
 ...de sol sans végétation : Non
 ...d'amoncellements de branches : Non
 ...de démarcations sur les troncs : Non
 ...Recouvrement d'eau : 0 %
 ...Hauteur d'eau : 0 cm
 ...Proportion de MH dans le polygone : 100 %

Type structurel



Habitats observés dans le polygone

Sphaigne & mousse
 Chicots
 Troncs & souches
 Végétation aquatique
 Arbustes à fruits

Espèces végétales non rares observées dans le polygone 74

Nom latin	Nom français	Type hydrique	Abondance
<i>Gaultheria hispidula</i>	Petit thé	T	4
<i>Larix laricina</i>	Mélèze laricin	FACH	4
<i>Maianthemum trifolium</i>	Smilacine trifoliée	OBL	4
<i>Picea mariana</i>	Épinette noire	FACH	4
<i>Rhododendron groenlandicum</i>	Thé du Labrador	OBL	4
<i>Vaccinium myrtilloides</i>	Bleuet fausse-myrtille	T	4
<i>Andromeda polifolia var. latifolia</i>	-		3
<i>Chamaedaphne calyculata</i>	Cassandre caliculé	OBL	3
<i>Vaccinium oxycoccos</i>	Canneberge commune	OBL	3
<i>Carex sp.</i>	-		1

Nombre d'espèces T = 2

Nombre d'espèces FACH = 2

Nombre d'espèces OBL = 4

Nombre d'espèces indéterminées = 2

Légende :

Statut hydrique : Obligée de milieu humide (OBL), facultative de milieu humide (FACH), terrestre (T).

Abondance : 1 = une ou deux occurrences avec un ou quelques individus seulement, 2 = quelques occurrences avec plusieurs tiges ou individus, 3 = plusieurs occurrences comportant de nombreux individus, 4 = espèce dominante très présente dans le polygone.

Espèces végétales à statut précaire observées dans le polygone 74

Occurrence	Nom latin	Nom français	Rareté	Taille	Abondance
------------	-----------	--------------	--------	--------	-----------

Aucune espèce végétale rare n'a été observée pour ce polygone.

Espèces végétales exotiques envahissantes observées dans le polygone 74

Occurrence	Nom latin	Nom français	Degré d'envahissement	Taille	Abondance
------------	-----------	--------------	-----------------------	--------	-----------

Il n'existe aucune espèce exotique envahissante pour ce polygone.

Espèces animales observées dans le polygone 74

Occurrence	Nom latin	Nom français	Rareté	Type d'observation	Son habitat?
------------	-----------	--------------	--------	--------------------	--------------

Aucune espèce animale n'a été observée dans ce polygone.

Données de parcelle (polygone 74)

Données de la parcelle MNM 1542

ID Unique : 942 michel marleau 26-08-2014 14:58:46
 Date(s) d'inventaire : 26-08-2014
 Inventaire par : Michel Marleau et Marilyn Sigouin

Données générales du couvert végétal

Hauteur maximale : 20 m
 Hauteur moyenne : 12 m
 Diamètre maximal : 12 cm
 Diamètre moyen : 9 cm

Données de la station et des sols

Hauteur d'eau : 0 cm
 Inclinaison de la pente : 0-3% (nulle)
 Exposition de la pente : n.a.
 Situation topographique : Terrain plat
 Drainage : Mauvais (5)
 Texture du sol :
 Strate supérieure = Sphaigne décomposée
 Profondeur = 30 cm
 Pierrosité :
 Affleurements = 0 %
 Blocs (>600 mm) = 0 %
 Pierres (250-600 mm) = 0 %
 Cailloux (75-250 mm) = 0 %
 Graviers (2-75 mm) = 0 %



Commentaires sur la parcelle :
 Aucun commentaire

Structure végétale observée dans la parcelle MNM 1542

Strate	Nom latin	Nom français	Type hydrique	Rareté	Recouv.
Arborée	<i>Picea mariana</i>	Épinette noire	FACH		30 %
Arborée	<i>Larix laricina</i>	Mélèze laricin	FACH		5 %
Total Arbo (> 6 m)					30 %
Arbustive	<i>Andromeda polifolia</i> var...	n.d.			5 %
Arbustive	<i>Picea mariana</i>	Épinette noire	FACH		60 %
Arbustive	<i>Larix laricina</i>	Mélèze laricin	FACH		15 %
Arbustive	<i>Rhododendron groenlandi...</i>	Thé du Labrador	OBL		75 %
Arbustive	<i>Vaccinium myrtilloides</i>	Bleuet fausse-myrtille	T		60 %
Total Arbu (< 6 m)					95 %
Herbacée	<i>Carex</i> sp.	n.d.			2 %
Herbacée	<i>Maianthemum trifolium</i>	Smilacine trifoliée	OBL		5 %
Herbacée	<i>Gaultheria hispidula</i>	Petit thé	T		13 %
Total Herbacées					45 %
Total Muscinal					95 %

Total des recouvrements par strate et préférence hydrique pour la parcelle MNM 1542

Strate	Type hydrique	Recouvrement
Arborée	FACH	35%
Arbustive	n.d.	5%
Arbustive	FACH	75%
Arbustive	OBL	75%
Arbustive	T	60%
Herbacée	n.d.	2%
Herbacée	OBL	5%
Herbacée	T	13%

Légende :

Statut hydrique : Obligée de milieu humide (OBL), facultative de milieu humide (FACH), terrestre (T).

Rang de priorité subnational : Sévèrement en péril dans la province (S1), en péril dans la province (S2), vulnérable (S3), largement réparti, abondant et apparemment hors de danger dans la province, mais il demeure des causes d'inquiétude pour le long terme (S4), large répartition, abondant et stabilité démontrées dans la province (S5).

Valeur écologique calculée pour le polygone 74

Catégorie	Critère	Valeur	Valeur relative	
Maturité	Maturité	6,8 / 9		
	Stade évolutif	7 / 7		
Rareté	Rareté au niveau régional	0 / 10		
	Mosaïque d'habitats	2 / 4		
Qualité de l'habitat	Éléments d'habitats	,8 / 6		
	Espèces d'intérêt	0 / 3		
	Intégrité	Perturbations anthropiques	4 / 4	
		Espèces envahissantes	4 / 4	
Fragmentation		5 / 5		
Bordure non naturelle		2 / 2		
Rôles fonctionnels	Superficie du massif naturel	2 / 2		
	Intégrité du milieu adjacent	3 / 3		
	Bande riveraine et zone tampon	0 / 4		
Connectivité hydrique	Capacité de rétention	3 / 3		
	Capacité de filtration	3 / 3		
	Lien hydrologique de surface	0 / 10		
Total des critères =		42,5 / 79	54%	
Méta-critère	Espèces rares	0 / 50		
	Unicité	0 / 50		
Total des méta-critères (bonus) =			0%	
VALEUR ÉCOLOGIQUE TOTALE =			54%	
Classification de la valeur relative :		Faible : <35		
		Moyenne : 35-60		
		Élevée : 61-88		
		Très élevée : >85		

DONNÉES DU POLYGONE 60

ID Unique : 1387 Claudie Landry 24-09-2014 14:06:05
 Date(s) d'inventaire : 2014-06-30
 Inventaire par : Marilyn Sigouin et Michel Marleau
 Type structurel : Arborescence haute, Arbustaie basse
 Superficie du polygone : 209703 m²
 Superficie du complexe humide : 1866,02 ha
 Rareté au niveau régional : Commun
 Unicité : S4 ou S5
 Stade évolutif : De facies / de stabilité
 Stade successional : Ordonné
 Maturité : Mature
 Nombre de type d'habitats voisins différents : 3
 Intégrité de la bordure : 0 %
 Fragmentation interne : 0 %
 Composition du milieu adjacent :
 Agricole = 0 % Développé = 0 % Naturel = 100 %
 Superficie du massif naturel : 10000 ha
 Lien hydrologique ? Oui
 Type de lien : direct
 Type de débit: régulier
 Type de lit: naturel
 Position dans le réseau hydrique : Ce milieu humide est isolé

Validation de la présence d'un milieu humide

Présence ...

...d'une prédominance de végétation de MH : Oui
 ...de mouchetures dans le sol : Non
 ...de collets racinaires dégarnis : Non
 ...de zones délavées : Non
 ...de sol sans végétation : Non
 ...d'amoncellements de branches : Non
 ...de démarcations sur les troncs : Non
 ...Recouvrement d'eau : 0 %
 ...Hauteur d'eau : 0 cm
 ...Proportion de MH dans le polygone : 100 %

Type structurel



Submersibilité par un cours d'eau : Jamais inondé
 Polygone dans le littoral : Oui
 Zone tampon d'un groupement d'intérêt : Non
 Le polygone forme la bande riveraine d'un cours d'eau / plan d'eau : Oui
 Perturbations anthropiques
 Type = Aucune
 Intensité = Perturbation menaçant pas l'intégrité
 Perturbations naturelles
 Type = Aucune
 Intensité = Nulle
 Commentaires généraux : Aucun

Habitats observés dans le polygone

Sphaigne & mousse
 Butons & cuvettes
 Chicots
 Troncs & souches
 Arbustes à fruits
 Boisé dense
 Rivière ou lac à proximité

Espèces végétales non rares observées dans le polygone 60

Nom latin	Nom français	Type hydrique	Abondance
<i>Picea mariana</i>	Épinette noire	FACH	4
<i>Rhododendron groenlandicum</i>	Thé du Labrador	OBL	4
<i>Vaccinium oxycoccos</i>	Canneberge commune	OBL	4
<i>Equisetum sylvaticum</i>	Prêle des bois	FACH	3
<i>Gaultheria hispidula</i>	Petit thé	T	3
<i>Larix laricina</i>	Mélèze laricin	FACH	3
<i>Maianthemum trifolium</i>	Smilacine trifoliée	OBL	3
<i>Salix sp.</i>	-		3
<i>Carex sp.</i>	-		2
<i>Ilex mucronata</i>	Némopanthé mucroné	FACH	2
<i>Kalmia angustifolia</i>	Kalmia à feuilles étroites	T	2

Lycopodium obscurum

Lycopode obscur

T

2

Nombre d'espèces T = 3

Nombre d'espèces FACH = 4

Nombre d'espèces OBL = 3

Nombre d'espèces indéterminées = 2

Légende :

Statut hydrique : Obligée de milieu humide (OBL), facultative de milieu humide (FACH), terrestre (T).

Abondance : 1 = une ou deux occurrences avec un ou quelques individus seulement, 2 = quelques occurrences avec plusieurs talles ou individus, 3 = plusieurs occurrences comportant de nombreux individus, 4 = espèce dominante très présente dans le polygone.

Espèces végétales à statut précaire observées dans le polygone 60

Occurrence	Nom latin	Nom français	Rareté	Taille	Abondance
------------	-----------	--------------	--------	--------	-----------

Aucune espèce végétale rare n'a été observée pour ce polygone.

Espèces végétales exotiques envahissantes observées dans le polygone 60

Occurrence	Nom latin	Nom français	Degré d'envahissement	Taille	Abondance
------------	-----------	--------------	-----------------------	--------	-----------

Il n'existe aucune espèce exotique envahissante pour ce polygone.

Espèces animales observées dans le polygone 60

Occurrence	Nom latin	Nom français	Rareté	Type d'observation	Son habitat?
------------	-----------	--------------	--------	--------------------	--------------

Aucune espèce animale n'a été observée dans ce polygone.

Données de parcelle (polygone 60)

Données de la parcelle MNM 1555

ID Unique : 1007 Claudie Landry 24-09-2014 14:31:25
 Date(s) d'inventaire : 30-06-2014
 Inventaire par : Marilyn Sigouin et Michel Marleau

Données générales du couvert végétal

Hauteur maximale : 20 m
 Hauteur moyenne : 15 m
 Diamètre maximal : 15 cm
 Diamètre moyen : 13 cm

Données de la station et des sols

Hauteur d'eau : 0 cm
 Inclinaison de la pente : 0-3% (nulle)
 Exposition de la pente : n.a.
 Situation topographique : Terrain plat
 Drainage : Mauvais (5)
 Texture du sol :
 Strate supérieure = Sphaigne (non décomposée)
 Profondeur = 5 cm
 Strate inférieure = Matière organique décomposée
 Profondeur = 25 cm
 Profondeur d'eau dans le sol : 5 cm
 Pierrosité :
 Affleurements = 0 %
 Blocs (>600 mm) = 0 %
 Pierres (250-600 mm) = 0 %
 Cailloux (75-250 mm) = 0 %
 Graviers (2-75 mm) = 0 %



Commentaires sur la parcelle :
 Aucun commentaire

Structure végétale observée dans la parcelle MNM 1555

Strate	Nom latin	Nom français	Type hydrique	Rareté	Recouv.
Arborée	<i>Picea mariana</i>	Épinette noire	FACH		30 %
Arborée	<i>Larix laricina</i>	Mélèze laricin	FACH		10 %
Total Arbo (> 6 m)					40 %
Arbustive	<i>Salix sp.</i>	n.d.			20 %
Arbustive	<i>Picea mariana</i>	Épinette noire	FACH		20 %
Arbustive	<i>Rhododendron groenlandi...</i>	Thé du Labrador	OBL		60 %
Arbustive	<i>Vaccinium oxycoccos</i>	Canneberge commune	OBL		10 %
Arbustive	<i>Kalmia angustifolia</i>	Kalmia à feuilles étroites	T		5 %
Total Arbu (< 6 m)					80 %
Herbacée	<i>Carex sp.</i>	n.d.			5 %
Herbacée	<i>Equisetum sylvaticum</i>	Prêle des bois	FACH		5 %
Herbacée	<i>Maianthemum trifolium</i>	Smilacine trifoliée	OBL		10 %
Herbacée	<i>Gaultheria hispidula</i>	Petit thé	T		5 %
Herbacée	<i>Lycopodium obscurum</i>	Lycopode obscur	T		5 %

Total des recouvrements par strate et préférence hydrique pour la parcelle MNM 1555

Strate	Type hydrique	Recouvrement
Arborée	FACH	40%
Arbustive	n.d.	20%
Arbustive	FACH	20%
Arbustive	OBL	70%
Arbustive	T	5%
Herbacée	n.d.	5%
Herbacée	FACH	5%
Herbacée	OBL	10%
Herbacée	T	10%

Légende :

Statut hydrique : Obligée de milieu humide (OBL), facultative de milieu humide (FACH), terrestre (T).

Rang de priorité subnational : Sévèrement en péril dans la province (S1), en péril dans la province (S2), vulnérable (S3), largement réparti, abondant et apparemment hors de danger dans la province, mais il demeure des causes d'inquiétude pour le long terme (S4), large répartition, abondant et stabilité démontrées dans la province (S5).

Valeur écologique calculée pour le polygone 60

Catégorie	Critère	Valeur	Valeur relative
Maturité	Maturité	6,8 / 9	
	Stade évolutif	7 / 7	
Rareté	Rareté au niveau régional	0 / 10	
Qualité de l'habitat	Mosaïque d'habitats	3 / 4	
	Éléments d'habitats	1,3 / 6	
Intégrité	Espèces d'intérêt	0 / 3	
	Perturbations anthropiques	4 / 4	
	Espèces envahissantes	4 / 4	
	Fragmentation	5 / 5	
	Bordure non naturelle	2 / 2	
Rôles fonctionnels	Superficie du massif naturel	2 / 2	
	Intégrité du milieu adjacent	3 / 3	
	Bande riveraine et zone tampon	2 / 4	
	Capacité de rétention	3 / 3	
Connectivité hydrique	Capacité de filtration	2,6 / 3	
	Lien hydrologique de surface	10 / 10	
Total des critères =		55,6 / 79	70%
Méta-critère	Espèces rares	0 / 50	
	Unicité	0 / 50	
Total des méta-critères (bonus) =			0%
VALEUR ÉCOLOGIQUE TOTALE =			70%
Classification de la valeur relative :		Faible : <35	
		Moyenne : 35-60	
		Élevée : 61-88	
		Très élevée : >85	

GROUPEMENT : MARAIS

Nom du groupement :	Marais
Type de groupement :	Marais
Type de milieu :	Humide
Nombre de polygones associé :	2
Nombre de parcelles associé :	3

DONNÉES DU POLYGONE 10

ID Unique : 1243 JPR 27-06-2014 14:16:35
 Date(s) d'inventaire : 2014-07-28
 Inventaire par : Marilyn Siguoin
 Type structurel : Herbaciaie haute,
 Superficie du polygone : 27286 m²
 Superficie du complexe humide : 1866,02 ha
 Rareté au niveau régional : Occasionnel
 Unicité : S4 ou S5
 Stade évolutif : Espèces émergentes seulement
 Nombre de type d'habitats voisins différents : 4
 Intégrité de la bordure : 0 %
 Fragmentation interne : 0 %
 Composition du milieu adjacent :
 Agricole = 0 % Développé = 0 % Naturel = 100 %
 Superficie du massif naturel : 10000 ha
 Lien hydrologique ? Oui
 Type de lien : direct
 Type de débit: régulier
 Type de lit: naturel
 Position dans le réseau hydrique : Ce milieu humide est un élargissement
 d'un cours d'eau
 Submersibilité par un cours d'eau :
 Polygone dans le littoral : Oui
 Zone tampon d'un groupement d'intérêt : Non
 Le polygone forme la bande riveraine d'un cours d'eau / plan d'eau : Non
 Perturbations anthropiques
 Type = Aucune
 Intensité = Perturbation menaçant pas l'intégrité
 Perturbations naturelles
 Type =
 Intensité =
 Commentaires généraux : Aucun

Espèces végétales non rares observées dans le polygone 10

Nom latin	Nom français	Type hydrique	Abondance
<i>Carex aquatilis</i> var. <i>aquatilis</i>	Carex aquatique	OBL	4
<i>Typha latifolia</i>	Quenouille à feuilles larges	OBL	3
<i>Alnus incana</i> subsp. <i>rugosa</i>	Aulne rugueux	FACH	2
<i>Caltha palustris</i>	Populage des marais	OBL	2
<i>Graminea</i> sp.	Graminée sp.	T	2
<i>Iris versicolor</i>	Iris versicolore	OBL	2
<i>Picea mariana</i>	Épinette noire	FACH	2
<i>Salix</i> sp.	-		2
<i>Spiraea latifolia</i>	Spirée à larges feuilles	FACH	2

Nombre d'espèces T = 1
 Nombre d'espèces FACH = 3
 Nombre d'espèces OBL = 4
 Nombre d'espèces indéterminées = 1

Validation de la présence d'un milieu humide

Présence ...

...d'une prédominance de végétation de MH : Oui
 ...de mouchetures dans le sol : Non
 ...de collets racinaires dégarnis : Non
 ...de zones délavées : Non
 ...de sol sans végétation : Oui
 ...d'amoncellements de branches : Non
 ...de démarcations sur les troncs : Non
 ...Recouvrement d'eau : 50 %
 ...Hauteur d'eau : 150 cm
 ...Proportion de MH dans le polygone : 100 %

Type structurel



Habitats observés dans le polygone

Végétation aquatique
 Cours d'eau et mares temporaires
 Chicots
 Clairières & trouées

Légende :

Statut hydrique : Obligée de milieu humide (OBL), facultative de milieu humide (FACH), terrestre (T).

Abondance : 1 = une ou deux occurrences avec un ou quelques individus seulement, 2 = quelques occurrences avec plusieurs talles ou individus, 3 = plusieurs occurrences comportant de nombreux individus, 4 = espèce dominante très présente dans le polygone.

Espèces végétales à statut précaire observées dans le polygone 10

Occurrence	Nom latin	Nom français	Rareté	Taille	Abondance
------------	-----------	--------------	--------	--------	-----------

Aucune espèce végétale rare n'a été observée pour ce polygone.

Espèces végétales exotiques envahissantes observées dans le polygone 10

Occurrence	Nom latin	Nom français	Degré d'envahissement	Taille	Abondance
------------	-----------	--------------	-----------------------	--------	-----------

Il n'existe aucune espèce exotique envahissante pour ce polygone.

Espèces animales observées dans le polygone 10

Occurrence	Nom latin	Nom français	Rareté	Type d'observation	Son habitat?
------------	-----------	--------------	--------	--------------------	--------------

Aucune espèce animale n'a été observée dans ce polygone.

Données de parcelle (polygone 10)

Cette parcelle ressemble beaucoup à la parcelle JL 467 (ID unique : 817 claudie landry 02-07-2014 16:44:39). Veuillez vous référer à cette parcelle pour les données.



Commentaires sur la parcelle :

Aucun commentaire

Données de parcelle (polygone 10)

Données de la parcelle MS 009

ID Unique : 817 michel marleau 03-07-2014 16:59:43
 Date(s) d'inventaire : 03-07-2014
 Inventaire par : Marilyn Siguoin

Données générales du couvert végétal

Hauteur maximale : 4 m
 Hauteur moyenne : 4 m
 Diamètre maximal : 2 cm
 Diamètre moyen : 2 cm

Données de la station et des sols

Hauteur d'eau : 150 cm
 Inclinaison de la pente : 0-3% (nulle)
 Exposition de la pente : n.a.
 Situation topographique : Dépression (cuvette)
 Drainage : Très mauvais (6)
 Texture du sol :
 Strate supérieure = Limoneuse
 Profondeur = 30 cm
 Pierrosité :
 Affleurements = 0 %
 Blocs (>600 mm) = 0 %
 Pierres (250-600 mm) = 0 %
 Cailloux (75-250 mm) = 0 %
 Graviers (2-75 mm) = 0 %



Commentaires sur la parcelle :
 Aucun commentaire

Structure végétale observée dans la parcelle MS 009

Strate	Nom latin	Nom français	Type hydrique	Rareté	Recouv.
<i>Total Arbo (> 6 m)</i>					0 %
Arbustive	<i>Salix sp.</i>	n.d.			2 %
Arbustive	<i>Alnus incana subsp. rug...</i>	Aulne rugueux	FACH		4 %
Arbustive	<i>Picea mariana</i>	Épinette noire	FACH		1 %
<i>Total Arbu (< 6 m)</i>					7 %
Herbacée	<i>Carex aquatilis var. aq...</i>	Carex aquatique	OBL		40 %
Herbacée	<i>Typha latifolia</i>	Quenouille à feuilles larges	OBL		10 %
<i>Total Herbacées</i>					50 %
<i>Total Muscinal</i>					0 %
<i>Total Sol/roche</i>					0 %
<i>Total Eau</i>					50 %

Total des recouvrements par strate et préférence hydrique pour la parcelle MS 009

Strate	Type hydrique	Recouvrement
Arbustive	n.d.	2%

Arbustive	FACH	5%
Herbacée	OBL	50%

Légende :

Statut hydrique : Obligée de milieu humide (OBL), facultative de milieu humide (FACH), terrestre (T).

Rang de priorité subnational : Sévèrement en péril dans la province (S1), en péril dans la province (S2), vulnérable (S3), largement réparti, abondant et apparemment hors de danger dans la province, mais il demeure des causes d'inquiétude pour le long terme (S4), large répartition, abondant et stabilité démontrées dans la province (S5).

Valeur écologique calculée pour le polygone 10

Catégorie	Critère	Valeur	Valeur relative
Rareté	Rareté au niveau régional	5 / 10	
Qualité de l'habitat	Mosaïque d'habitats	4 / 4	
	Éléments d'habitats	,7 / 6	
	Espèces d'intérêt	0 / 3	
Intégrité	Perturbations anthropiques	4 / 4	
	Espèces envahissantes	4 / 4	
	Fragmentation	5 / 5	
	Bordure non naturelle	2 / 2	
	Superficie du massif naturel	2 / 2	
Rôles fonctionnels	Intégrité du milieu adjacent	3 / 3	
	Bande riveraine et zone tampon	0 / 4	
	Capacité de rétention	3 / 3	
	Capacité de filtration	1 / 3	
Connectivité hydrique	Lien hydrologique de surface	10 / 10	
Total des critères =		43,7 / 63	69%
Méta-critère	Espèces rares	0 / 50	
	Unicité	12,5 / 50	
Total des méta-critères (bonus) =			12,5%
VALEUR ÉCOLOGIQUE TOTALE =			82%
Classification de la valeur relative :		Faible : <35	
		Moyenne : 35-60	
		Élevée : 61-88	
		Très élevée : >85	

DONNÉES DU POLYGONE 27

ID Unique : 1244 JPR 27-06-2014 14:16:35

Date(s) d'inventaire : 2014-07-02

Inventaire par : Julie Lapalme et Laurence

Type structurel : Herbaciaie haute, Arboriaie haute

Superficie du polygone : 3009 m²

Superficie du complexe humide : 1866,02 ha

Rareté au niveau régional : Occasionnel

Unicité : S4 ou S5

Stade évolutif : Espèces émergentes seulement

Nombre de type d'habitats voisins différents : 2

Intégrité de la bordure : 0 %

Fragmentation interne : 0 %

Composition du milieu adjacent :

Agricole = 0 % Développé = 0 % Naturel = 100 %

Superficie du massif naturel : 10000 ha

Lien hydrologique ? oui

Type de lien : direct

Type de débit: régulier

Type de lit: naturel

Position dans le réseau hydrique : Ce milieu humide est un élargissement
d'un cours d'eau

Submersibilité par un cours d'eau : Inondé fréquemment (0-2 ans, au printemps)

Polygone dans le littoral : Oui

Zone tampon d'un groupement d'intérêt : Non

Le polygone forme la bande riveraine d'un cours d'eau / plan d'eau : Oui

Perturbations anthropiques

Type = Aucune

Intensité = Perturbation menaçant pas l'intégrité

Perturbations naturelles

Type = Aucune

Intensité = Nulle

Commentaires généraux : Aucun

Espèces végétales non rares observées dans le polygone 27

Nom latin	Nom français	Type hydrique	Abondance
<i>Alnus incana subsp. rugosa</i>	Aulne rugueux	FACH	4
<i>Carex aquatilis var. aquatilis</i>	Carex aquatique	OBL	4
<i>Graminea sp.</i>	Graminée sp.	T	3
<i>Larix laricina</i>	Mélèze laricin	FACH	3
<i>Scirpus atrovirens</i>	Scirpe noirâtre	FACH	3
<i>Sphagnum sp.</i>	Sphaigne	FACH	3
<i>Carex sp.</i>	-		2
<i>Dryopteris cristata</i>	Dryoptère à crêtes	FACH	2

Nombre d'espèces T = 1

Nombre d'espèces FACH = 5

Nombre d'espèces OBL = 1

Nombre d'espèces indéterminées = 1

Validation de la présence d'un milieu humide

Présence ...

...d'une prédominance de végétation de MH : Oui

...de mouchetures dans le sol : Non

...de collets racinaires dégarnis : Non

...de zones délavées : Non

...de sol sans végétation : Oui

...d'amoncellements de branches : Oui

...de démarcations sur les troncs : Non

...Recouvrement d'eau : 10 %

...Hauteur d'eau : 0 cm

...Proportion de MH dans le polygone : 100 %

Type structurel



Habitats observés dans le polygone

Butons & cuvettes

Aulnaie & saulaie

Cours d'eau et mares temporaires

Légende :

Statut hydrique : Obligée de milieu humide (OBL), facultative de milieu humide (FACH), terrestre (T).

Abondance : 1 = une ou deux occurrences avec un ou quelques individus seulement, 2 = quelques occurrences avec plusieurs tiges ou individus, 3 = plusieurs occurrences comportant de nombreux individus, 4 = espèce dominante très présente dans le polygone.

Espèces végétales à statut précaire observées dans le polygone 27

Occurrence	Nom latin	Nom français	Rareté	Taille	Abondance
-------------------	------------------	---------------------	---------------	---------------	------------------

Aucune espèce végétale rare n'a été observée pour ce polygone.

Espèces végétales exotiques envahissantes observées dans le polygone 27

Occurrence	Nom latin	Nom français	Degré d'envahissement	Taille	Abondance
-------------------	------------------	---------------------	------------------------------	---------------	------------------

Il n'existe aucune espèce exotique envahissante pour ce polygone.

Espèces animales observées dans le polygone 27

Occurrence	Nom latin	Nom français	Rareté	Type d'observation	Son habitat?
-------------------	------------------	---------------------	---------------	---------------------------	---------------------

Aucune espèce animale n'a été observée dans ce polygone.

Données de parcelle (polygone 27)

Données de la parcelle JL 467

ID Unique : 817 claudie landry 02-07-2014 16:44:39
 Date(s) d'inventaire : 02-07-2014
 Inventaire par : Julie Lapalme et Laurence

Données générales du couvert végétal

Hauteur maximale : m
 Diamètre maximal : cm

Données de la station et des sols

Hauteur d'eau : 0 cm
 Inclinaison de la pente : 0-3% (nulle)
 Exposition de la pente : n.a.
 Situation topographique : Dépression (cuvette)
 Drainage : Très mauvais (6)
 Texture du sol :
 Strate supérieure = Matière organique décomposée
 Profondeur = 15 cm
 Strate inférieure = Sableuse
 Profondeur = 20 cm
 Profondeur d'eau dans le sol : 5 cm
 Pierrosité :
 Affleurements = 0 %
 Blocs (>600 mm) = 0 %
 Pierres (250-600 mm) = 0 %
 Cailloux (75-250 mm) = 0 %
 Graviers (2-75 mm) = 0 %



Commentaires sur la parcelle :
 Aucun commentaire

Structure végétale observée dans la parcelle JL 467

Strate	Nom latin	Nom français	Type hydrique	Rareté	Recouv.
Arbustive	<i>Alnus incana subsp. rug...</i>	Aulne rugueux	FACH		30 %
Arbustive	<i>Larix laricina</i>	Mélèze laricin	FACH		10 %
<i>Total Arbu (< 6 m)</i>					40 %
Herbacée	<i>Scirpus atrovirens</i>	Scirpe noirâtre	FACH		10 %
Herbacée	<i>Carex aquatilis var. aq...</i>	Carex aquatique	OBL		40 %
Herbacée	<i>Graminea sp.</i>	Graminée sp.	T		20 %
<i>Total Herbacées</i>					60 %
Muscinale	<i>Sphagnum sp.</i>	Sphaigne	FACH		5 %
<i>Total Muscinal</i>					5 %
<i>Total Eau</i>					10 %

Total des recouvrements par strate et préférence hydrique pour la parcelle JL 467

Strate	Type hydrique	Recouvrement
Arbustive	FACH	40%

Herbacée	FACH	10%
Herbacée	OBL	40%
Herbacée	T	20%
Muscinale	FACH	5%

Légende :

Statut hydrique : Obligée de milieu humide (OBL), facultative de milieu humide (FACH), terrestre (T).

Rang de priorité subnational : Sévèrement en péril dans la province (S1), en péril dans la province (S2), vulnérable (S3), largement réparti, abondant et apparemment hors de danger dans la province, mais il demeure des causes d'inquiétude pour le long terme (S4), large répartition, abondant et stabilité démontrées dans la province (S5).

Valeur écologique calculée pour le polygone 27

Catégorie	Critère	Valeur	Valeur relative
Rareté	Rareté au niveau régional	5 / 10	
Qualité de l'habitat	Mosaïque d'habitats	2 / 4	
	Éléments d'habitats	,6 / 6	
	Espèces d'intérêt	0 / 3	
Intégrité	Perturbations anthropiques	4 / 4	
	Espèces envahissantes	4 / 4	
	Fragmentation	5 / 5	
	Bordure non naturelle	2 / 2	
	Superficie du massif naturel	2 / 2	
	Intégrité du milieu adjacent	3 / 3	
Rôles fonctionnels	Bande riveraine et zone tampon	2 / 4	
	Capacité de rétention	3 / 3	
	Capacité de filtration	1,6 / 3	
Connectivité hydrique	Lien hydrologique de surface	10 / 10	
Total des critères =		44,2 / 63	70%
Méta-critère	Espèces rares	0 / 50	
	Unicité	12,5 / 50	
Total des méta-critères (bonus) =			12,5%
VALEUR ÉCOLOGIQUE TOTALE =			83%
Classification de la valeur relative :		Faible : <35	
		Moyenne : 35-60	
		Élevée : 61-88	
		Très élevée : >85	

GROUPEMENT : TOURBIÈRE OUVERTE MINÉROTROPHE

Nom du groupement :	Tourbière ouverte minérotrophe
Type de groupement :	Marais
Type de milieu :	Humide
Nombre de polygones associé :	4
Nombre de parcelles associé :	7

DONNÉES DU POLYGONE 32

ID Unique : 1392 JPR 27-06-2014 14:16:35
 Date(s) d'inventaire : 2014-06-29
 Inventaire par : Claudie Landry et Julie Lapalme
 Type structurel : Herbaciaie haute, Arbustaie basse
 Superficie du polygone : 32579 m²
 Superficie du complexe humide : 1866,02 ha
 Rareté au niveau régional : Occasionnel
 Unicité : S3
 Stade évolutif : Espèces émergentes seulement
 Nombre de type d'habitats voisins différents : 2
 Intégrité de la bordure : 0 %
 Fragmentation interne : 0 %
 Composition du milieu adjacent :
 Agricole = 0 % Développé = 0 % Naturel = 100 %
 Superficie du massif naturel : 10000 ha
 Lien hydrologique ? oui
 Type de lien : direct
 Type de débit: régulier
 Type de lit: naturel
 Position dans le réseau hydrique : Ce milieu humide est en aval et en amont
 d'un cours d'eau
 Submersibilité par un cours d'eau :
 Polygone dans le littoral : Oui
 Zone tampon d'un groupement d'intérêt : Non
 Le polygone forme la bande riveraine d'un cours d'eau / plan d'eau : Oui
 Perturbations anthropiques
 Type = Aucune
 Intensité = Perturbation menaçant pas l'intégrité
 Perturbations naturelles
 Type = Aucune
 Intensité = Nulle
 Commentaires généraux : Aucun

Validation de la présence d'un milieu humide

Présence ...

...d'une prédominance de végétation de MH : Oui
 ...de mouchetures dans le sol : Non
 ...de collets racinaires dégarnis : Non
 ...de zones délavées : Non
 ...de sol sans végétation : Oui
 ...d'amoncellements de branches : Non
 ...de démarcations sur les troncs : Non
 ...Recouvrement d'eau : 5 %
 ...Hauteur d'eau : 0 cm
 ...Proportion de MH dans le polygone : 100 %

Type structurel



Habitats observés dans le polygone

Chicots
 Cours d'eau et mares temporaires
 Hautes herbes (non en champ)
 Sphaigne & mousse

Espèces végétales non rares observées dans le polygone 32

Nom latin	Nom français	Type hydrique	Abondance
<i>Triglochin palustris</i>	Troscart des marais	OBL	3
<i>Andromeda polifolia</i> var. <i>latifolia</i>	-		2
<i>Betula pumila</i> var. <i>glandulifera</i>	Bouleau glandulifère	T	2
<i>Carex magellanica</i> subsp. <i>irrigua</i>	-		2
<i>Carex rostrata</i>	Carex rostré	OBL	2
<i>Chamaedaphne calyculata</i>	Cassandre caliculé	OBL	2
<i>Maianthemum trifolium</i>	Smilacine trifoliée	OBL	2
<i>Platanthera blephariglottis</i> var. <i>blephariglottis</i>	Platanthère à gorge frangée	OBL	2
<i>Larix laricina</i>	Mélèze laricin	FACH	1
<i>Picea mariana</i>	Épinette noire	FACH	1

Nombre d'espèces T = 1
 Nombre d'espèces FACH = 2
 Nombre d'espèces OBL = 5

Nombre d'espèces indéterminées = 2

Légende :

Statut hydrique : Obligée de milieu humide (OBL), facultative de milieu humide (FACH), terrestre (T).

Abondance : 1 = une ou deux occurrences avec un ou quelques individus seulement, 2 = quelques occurrences avec plusieurs tiges ou individus, 3 = plusieurs occurrences comportant de nombreux individus, 4 = espèce dominante très présente dans le polygone.

Espèces végétales à statut précaire observées dans le polygone 32

Occurrence	Nom latin	Nom français	Rareté	Taille	Abondance
------------	-----------	--------------	--------	--------	-----------

Aucune espèce végétale rare n'a été observée pour ce polygone.

Espèces végétales exotiques envahissantes observées dans le polygone 32

Occurrence	Nom latin	Nom français	Degré d'envahissement	Taille	Abondance
------------	-----------	--------------	-----------------------	--------	-----------

Il n'existe aucune espèce exotique envahissante pour ce polygone.

Espèces animales observées dans le polygone 32

Occurrence	Nom latin	Nom français	Rareté	Type d'observation	Son habitat?
------------	-----------	--------------	--------	--------------------	--------------

Aucune espèce animale n'a été observée dans ce polygone.

Données de parcelle (polygone 32)

Données de la parcelle CL 211

ID Unique : 791 claudie landry 29-06-2014 11:01:35
 Date(s) d'inventaire : 29-06-2014
 Inventaire par : Claudie Landry et Julie Lapalme

Données générales du couvert végétal

Hauteur maximale : m
 Diamètre maximal : cm

Données de la station et des sols

Hauteur d'eau : 0 cm
 Inclinaison de la pente : 0-3% (nulle)
 Exposition de la pente : n.a.
 Situation topographique : Dépression (cuvette)
 Drainage : Très mauvais (6)
 Texture du sol :
 Strate supérieure = Matière organique décomposée
 Profondeur = 80 cm
 Profondeur d'eau dans le sol : 1 cm
 Pierrosité :
 Affleurements = 0 %
 Blocs (>600 mm) = 0 %
 Pierres (250-600 mm) = 0 %
 Cailloux (75-250 mm) = 0 %
 Graviers (2-75 mm) = 0 %



Commentaires sur la parcelle :
 Aucun commentaire

Structure végétale observée dans la parcelle CL 211

Strate	Nom latin	Nom français	Type hydrique	Rareté	Recouv.
Total Arbo (> 6 m)					2 %
Arbustive	<i>Chamaedaphne calyculata</i>	Cassandre caliculé	OBL		5 %
Arbustive	<i>Betula pumila var. glan...</i>	Bouleau glandulifère	T		10 %
Total Arbu (< 6 m)					20 %
Herbacée	<i>Carex magellanica subsp...</i>	n.d.			7 %
Herbacée	<i>Triglochin palustris</i>	Troscart des marais	OBL		60 %
Total Herbacées					80 %
Muscinale	<i>Sphagnum sp.</i>	Sphaigne	FACH		95 %
Total Muscinal					95 %
Total Eau					5 %

Total des recouvrements par strate et préférence hydrique pour la parcelle CL 211

Strate	Type hydrique	Recouvrement
Arbustive	OBL	5%
Arbustive	T	10%
Herbacée	n.d.	7%

Herbacée	OBL	60%
Muscinale	FACH	95%

Légende :

Statut hydrique : Obligée de milieu humide (OBL), facultative de milieu humide (FACH), terrestre (T).

Rang de priorité subnational : Sévèrement en péril dans la province (S1), en péril dans la province (S2), vulnérable (S3), largement réparti, abondant et apparemment hors de danger dans la province, mais il demeure des causes d'inquiétude pour le long terme (S4), large répartition, abondant et stabilité démontrées dans la province (S5).

Données de parcelle (polygone 32)

Cette parcelle ressemble beaucoup à la parcelle CL 211 (ID unique : 791 claudie landry 29-06-2014 11:01:35). Veuillez vous référer à cette parcelle pour les données.



Commentaires sur la parcelle :

Aucun commentaire

Valeur écologique calculée pour le polygone 32

Catégorie	Critère	Valeur	Valeur relative
Rareté	Rareté au niveau régional	5 / 10	
Qualité de l'habitat	Mosaïque d'habitats	2 / 4	
	Éléments d'habitats	,7 / 6	
	Espèces d'intérêt	0 / 3	
Intégrité	Perturbations anthropiques	4 / 4	
	Espèces envahissantes	4 / 4	
	Fragmentation	5 / 5	
	Bordure non naturelle	2 / 2	
	Superficie du massif naturel	2 / 2	
	Intégrité du milieu adjacent	3 / 3	
Rôles fonctionnels	Bande riveraine et zone tampon	2 / 4	
	Capacité de rétention	3 / 3	
	Capacité de filtration	2,5 / 3	
Connectivité hydrique	Lien hydrologique de surface	10 / 10	
Total des critères =		45,2 / 63	72%
Méta-critère	Espèces rares	0 / 50	
	Unicité	18,8 / 50	
Total des méta-critères (bonus) =			18,8%
VALEUR ÉCOLOGIQUE TOTALE =			91%
Classification de la valeur relative :		Faible : <35	
		Moyenne : 35-60	
		Élevée : 61-88	
		Très élevée : >85	

DONNÉES DU POLYGONE 37

ID Unique : 1395 JPR 27-06-2014 14:16:36
 Date(s) d'inventaire : 2014-06-28
 Inventaire par : mstg
 Type structurel : Herbaciaie haute, Arbustaie haute
 Superficie du polygone : 3885 m²
 Superficie du complexe humide : 1866,02 ha
 Rareté au niveau régional : Occasionnel
 Unicité : S4 ou S5
 Stade évolutif : Espèces émergentes seulement
 Nombre de type d'habitats voisins différents : 2
 Intégrité de la bordure : 0 %
 Fragmentation interne : 0 %
 Composition du milieu adjacent :
 Agricole = 0 % Développé = 0 % Naturel = 100 %
 Superficie du massif naturel : 10000 ha
 Lien hydrologique ? oui
 Type de lien : direct
 Type de débit: régulier
 Type de lit: naturel
 Submersibilité par un cours d'eau : Inondé fréquemment (0-2 ans, au printemps)
 Polygone dans le littoral : Oui
 Zone tampon d'un groupement d'intérêt : Non
 Le polygone forme la bande riveraine d'un cours d'eau / plan d'eau : Non
 Perturbations anthropiques
 Type = Coupe partielle, coupe
 Intensité = Perturbation menaçant peu l'intégrité
 Perturbations naturelles
 Type =
 Intensité =
 Commentaires généraux : Aucun

Validation de la présence d'un milieu humide

Présence ...

...d'une prédominance de végétation de MH : **Oui**
 ...de mouchetures dans le sol : **Non**
 ...de collets racinaires dégarnis : **Non**
 ...de zones délavées : **Oui**
 ...de sol sans végétation : **Oui**
 ...d'amoncellements de branches : **Non**
 ...de démarcations sur les troncs : **Non**
 ...Recouvrement d'eau : **10 %**
 ...Hauteur d'eau : **cm**
 ...Proportion de MH dans le polygone : **100 %**

Type structurel



Habitats observés dans le polygone

Strate arbustive
 Aulnaie & saulaie
 Rivière ou lac à proximité
 Végétation aquatique
 Cours d'eau et mares temporaires

Espèces végétales non rares observées dans le polygone 37

Nom latin	Nom français	Type hydrique	Abondance
<i>Carex sp.</i>	-		4
<i>Alnus incana subsp. rugosa</i>	Aulne rugueux	FACH	3
<i>Spiraea latifolia</i>	Spirée à larges feuilles	FACH	3
<i>Graminea sp.</i>	Graminée sp.	T	2
<i>Iris versicolor</i>	Iris versicolore	OBL	2
<i>Larix laricina</i>	Mélèze laricin	FACH	2
<i>Picea mariana</i>	Épinette noire	FACH	2
<i>Salix sp</i>	-		2

Nombre d'espèces T = 1
 Nombre d'espèces FACH = 4
 Nombre d'espèces OBL = 1
 Nombre d'espèces indéterminées = 2

Légende :

Statut hydrique : Obligée de milieu humide (OBL), facultative de milieu humide (FACH), terrestre (T).

Abondance : 1 = une ou deux occurrences avec un ou quelques individus seulement, 2 = quelques occurrences avec plusieurs talles ou individus, 3 = plusieurs occurrences comportant de nombreux individus, 4 = espèce dominante très présente dans le polygone.

Espèces végétales à statut précaire observées dans le polygone 37

Occurrence	Nom latin	Nom français	Rareté	Taille	Abondance
-------------------	------------------	---------------------	---------------	---------------	------------------

Aucune espèce végétale rare n'a été observée pour ce polygone.

Espèces végétales exotiques envahissantes observées dans le polygone 37

Occurrence	Nom latin	Nom français	Degré d'envahissement	Taille	Abondance
-------------------	------------------	---------------------	------------------------------	---------------	------------------

Il n'existe aucune espèce exotique envahissante pour ce polygone.

Espèces animales observées dans le polygone 37

Occurrence	Nom latin	Nom français	Rareté	Type d'observation	Son habitat?
-------------------	------------------	---------------------	---------------	---------------------------	---------------------

Aucune espèce animale n'a été observée dans ce polygone.

Données de parcelle (polygone 37)

Données de la parcelle MSTG 005

ID Unique : 801 mathieu st-germain 01-07-2014 17:11:46
 Date(s) d'inventaire : 28-06-2014
 Inventaire par : mstg

Données générales du couvert végétal

Hauteur maximale : 10 m
 Hauteur moyenne : 7 m
 Diamètre maximal : 15 cm
 Diamètre moyen : 7 cm

Données de la station et des sols

Hauteur d'eau : cm
 Inclinaison de la pente : 0-3% (nulle)
 Situation topographique : Terrain plat
 Drainage : Mauvais (5)
 Texture du sol :
 Strate supérieure = Matière organique décomposée
 Profondeur = 40 cm
 Pierrosité :
 Affleurements = 0 %
 Blocs (>600 mm) = 0 %
 Pierres (250-600 mm) = 0 %
 Cailloux (75-250 mm) = 0 %
 Graviers (2-75 mm) = 0 %



Commentaires sur la parcelle :
 Aucun commentaire

Structure végétale observée dans la parcelle MSTG 005

Strate	Nom latin	Nom français	Type hydrique	Rareté	Recouv.
Arborée	<i>Picea mariana</i>	Épinette noire	FACH		5 %
<i>Total Arbo (> 6 m)</i>					5 %
Arbustive	<i>Salix sp.</i>	n.d.			5 %
Arbustive	<i>Alnus incana subsp. rug...</i>	Aulne rugueux	FACH		5 %
Arbustive	<i>Larix laricina</i>	Mélèze laricin	FACH		5 %
Arbustive	<i>Picea mariana</i>	Épinette noire	FACH		5 %
<i>Total Arbu (< 6 m)</i>					20 %
Herbacée	<i>Carex sp.</i>	n.d.			70 %
Herbacée	<i>Graminea sp.</i>	Graminée sp.	T		15 %
<i>Total Herbacées</i>					80 %
<i>Total Eau</i>					10 %

Total des recouvrements par strate et préférence hydrique pour la parcelle MSTG 005

Strate	Type hydrique	Recouvrement
Arborée	FACH	5%
Arbustive	n.d.	5%

Arbustive	FACH	15%
Herbacée	n.d.	70%
Herbacée	T	15%

Légende :

Statut hydrique : Obligée de milieu humide (OBL), facultative de milieu humide (FACH), terrestre (T).

Rang de priorité subnational : Sévèrement en péril dans la province (S1), en péril dans la province (S2), vulnérable (S3), largement réparti, abondant et apparemment hors de danger dans la province, mais il demeure des causes d'inquiétude pour le long terme (S4), large répartition, abondant et stabilité démontrées dans la province (S5).

Valeur écologique calculée pour le polygone 37

Catégorie	Critère	Valeur	Valeur relative
Rareté	Rareté au niveau régional	5 / 10	
Qualité de l'habitat	Mosaïque d'habitats	2 / 4	
	Éléments d'habitats	,8 / 6	
	Espèces d'intérêt	0 / 3	
Intégrité	Perturbations anthropiques	2,7 / 4	
	Espèces envahissantes	4 / 4	
	Fragmentation	5 / 5	
	Bordure non naturelle	2 / 2	
	Superficie du massif naturel	2 / 2	
Rôles fonctionnels	Intégrité du milieu adjacent	3 / 3	
	Bande riveraine et zone tampon	0 / 4	
	Capacité de rétention	3 / 3	
Connectivité hydrique	Capacité de filtration	1,5 / 3	
	Lien hydrologique de surface	10 / 10	
Total des critères =		41 / 63	65%
Méta-critère	Espèces rares	0 / 50	
	Unicité	12,5 / 50	
Total des méta-critères (bonus) =			12,5%
VALEUR ÉCOLOGIQUE TOTALE =			78%
Classification de la valeur relative :		Faible : <35	
		Moyenne : 35-60	
		Élevée : 61-88	
		Très élevée : >85	

DONNÉES DU POLYGONE 39

ID Unique : 1398 JPR 27-06-2014 14:16:36

Date(s) d'inventaire : 2014-07-01

Inventaire par : Julie Lapalme et Laurence

Type structurel : Herbaciaie haute, Arbustaie haute

Superficie du polygone : 57074 m²

Superficie du complexe humide : 1866,02 ha

Rareté au niveau régional : Occasionnel

Unicité : S4 ou S5

Stade évolutif : Espèces émergentes seulement

Nombre de type d'habitats voisins différents : 3

Intégrité de la bordure : 0 %

Fragmentation interne : 0 %

Composition du milieu adjacent :

Agricole = 0 % Développé = 0 % Naturel = 100 %

Superficie du massif naturel : 10000 ha

Lien hydrologique ? oui

Type de lien : direct

Type de débit: régulier

Type de lit: naturel

Position dans le réseau hydrique : Ce milieu humide est un élargissement
d'un cours d'eau

Submersibilité par un cours d'eau : Inondé fréquemment (0-2 ans, au printemps)

Polygone dans le littoral : Oui

Zone tampon d'un groupement d'intérêt : Non

Le polygone forme la bande riveraine d'un cours d'eau / plan d'eau : Oui

Perturbations anthropiques

Type = Aucune

Intensité = Perturbation menaçant pas l'intégrité

Perturbations naturelles

Type = Aucune

Intensité = Nulle

Commentaires généraux : Aucun

Espèces végétales non rares observées dans le polygone 39

Nom latin	Nom français	Type hydrique	Abondance
<i>Carex stricta</i>	Carex raide	OBL	4
<i>Graminea sp.</i>	Graminée sp.	T	4
<i>Alnus incana subsp. rugosa</i>	Aulne rugueux	FACH	3
<i>Larix laricina</i>	Mélèze laricin	FACH	3
<i>Scirpus microcarpus</i>	Scirpe à noeuds rouges	OBL	3
<i>Sphagnum sp.</i>	Sphaigne	FACH	3
<i>Carex lacustris</i>	Carex lacustre	OBL	2
<i>Iris versicolor</i>	Iris versicolore	OBL	2
<i>Salix sp.</i>	-		2
<i>Spiraea latifolia</i>	Spirée à larges feuilles	FACH	2
<i>Caltha palustris</i>	Populage des marais	OBL	1

Nombre d'espèces T = 1

Nombre d'espèces FACH = 4

Validation de la présence d'un milieu humide

Présence ...

...d'une prédominance de végétation de MH : Oui

...de mouchetures dans le sol : Oui

...de collets racinaires dégarnis : Non

...de zones délavées : Non

...de sol sans végétation : Oui

...d'amoncellements de branches : Non

...de démarcations sur les troncs : Non

...Recouvrement d'eau : 10 %

...Hauteur d'eau : 0 cm

...Proportion de MH dans le polygone : 100 %

Type structurel



Habitats observés dans le polygone

Sphaigne & mousse

Hautes herbes (non en champ)

Butons & cuvettes

Nombre d'espèces OBL = 5

Nombre d'espèces indéterminées = 1

Légende :

Statut hydrique : Obligée de milieu humide (OBL), facultative de milieu humide (FACH), terrestre (T).

Abondance : 1 = une ou deux occurrences avec un ou quelques individus seulement, 2 = quelques occurrences avec plusieurs tiges ou individus, 3 = plusieurs occurrences comportant de nombreux individus, 4 = espèce dominante très présente dans le polygone.

Espèces végétales à statut précaire observées dans le polygone 39

Occurrence	Nom latin	Nom français	Rareté	Taille	Abondance
------------	-----------	--------------	--------	--------	-----------

Aucune espèce végétale rare n'a été observée pour ce polygone.

Espèces végétales exotiques envahissantes observées dans le polygone 39

Occurrence	Nom latin	Nom français	Degré d'envahissement	Taille	Abondance
------------	-----------	--------------	-----------------------	--------	-----------

Il n'existe aucune espèce exotique envahissante pour ce polygone.

Espèces animales observées dans le polygone 39

Occurrence	Nom latin	Nom français	Rareté	Type d'observation	Son habitat?
------------	-----------	--------------	--------	--------------------	--------------

Aucune espèce animale n'a été observée dans ce polygone.

Données de parcelle (polygone 39)

Données de la parcelle JL 489

ID Unique : 810 claudie landry 01-07-2014 21:03:22
 Date(s) d'inventaire : 01-07-2014
 Inventaire par : Julie Lapalme et Laurence

Données générales du couvert végétal

Hauteur maximale : m
 Diamètre maximal : cm

Données de la station et des sols

Hauteur d'eau : 0 cm
 Inclinaison de la pente : 0-3% (nulle)
 Exposition de la pente : n.a.
 Situation topographique : Dépression (cuvette)
 Drainage : Mauvais (5)
 Texture du sol :
 Strate supérieure = Matière organique décomposée
 Profondeur = 40 cm
 Strate inférieure = Loam argileux
 Profondeur = 20 cm
 Profondeur d'eau dans le sol : 5 cm
 Pierrosité :
 Affleurements = 0 %
 Blocs (>600 mm) = 0 %
 Pierres (250-600 mm) = 0 %
 Cailloux (75-250 mm) = 0 %
 Graviers (2-75 mm) = 0 %



Commentaires sur la parcelle :
 Aucun commentaire

Structure végétale observée dans la parcelle JL 489

Strate	Nom latin	Nom français	Type hydrique	Rareté	Recouv.
<i>Total Arbo (> 6 m)</i>					2 %
Arbustive	<i>Alnus incana subsp. rug...</i>	Aulne rugueux	FACH		15 %
Arbustive	<i>Larix laricina</i>	Mélèze laricin	FACH		5 %
<i>Total Arbu (< 6 m)</i>					20 %
Herbacée	<i>Scirpus microcarpus</i>	Scirpe à noeuds rouges	OBL		10 %
Herbacée	<i>Carex stricta</i>	Carex raide	OBL		30 %
Herbacée	<i>Graminea sp.</i>	Graminée sp.	T		50 %
<i>Total Herbacées</i>					80 %
Muscinale	<i>Sphagnum sp.</i>	Sphaigne	FACH		10 %
<i>Total Muscinal</i>					10 %
<i>Total Eau</i>					10 %

Total des recouvrements par strate et préférence hydrique pour la parcelle JL 489

Strate	Type hydrique	Recouvrement
--------	---------------	--------------

Arbustive	FACH	20%
Herbacée	OBL	40%
Herbacée	T	50%
Muscinale	FACH	10%

Légende :

Statut hydrique : Obligée de milieu humide (OBL), facultative de milieu humide (FACH), terrestre (T).

Rang de priorité subnational : Sévèrement en péril dans la province (S1), en péril dans la province (S2), vulnérable (S3), largement réparti, abondant et apparemment hors de danger dans la province, mais il demeure des causes d'inquiétude pour le long terme (S4), large répartition, abondant et stabilité démontrées dans la province (S5).

Données de parcelle (polygone 39)

Cette parcelle ressemble beaucoup à la parcelle JL 489 (ID unique : 810 claudie landry 01-07-2014 21:03:22). Veuillez vous référer à cette parcelle pour les données.



Commentaires sur la parcelle :
Aucun commentaire

Données de parcelle (polygone 39)

Cette parcelle ressemble beaucoup à la parcelle MSTG 005 (ID unique : 801 mathieu st-germain 01-07-2014 17:11:46). Veuillez vous référer à cette parcelle pour les données.



Commentaires sur la parcelle :
Aucun commentaire

Valeur écologique calculée pour le polygone 39

Catégorie	Critère	Valeur	Valeur relative
Rareté	Rareté au niveau régional	5 / 10	
Qualité de l'habitat	Mosaïque d'habitats	3 / 4	
	Éléments d'habitats	,4 / 6	
	Espèces d'intérêt	0 / 3	
Intégrité	Perturbations anthropiques	4 / 4	
	Espèces envahissantes	4 / 4	
	Fragmentation	5 / 5	
	Bordure non naturelle	2 / 2	
	Superficie du massif naturel	2 / 2	
	Intégrité du milieu adjacent	3 / 3	
Rôles fonctionnels	Bande riveraine et zone tampon	2 / 4	
	Capacité de rétention	3 / 3	
	Capacité de filtration	1,6 / 3	
Connectivité hydrique	Lien hydrologique de surface	10 / 10	
Total des critères =		45 / 63	71%
Méta-critère	Espèces rares	0 / 50	
	Unicité	12,5 / 50	
Total des méta-critères (bonus) =			12,5%
VALEUR ÉCOLOGIQUE TOTALE =			84%
Classification de la valeur relative :		Faible : <35	
		Moyenne : 35-60	
		Élevée : 61-88	
		Très élevée : >85	

DONNÉES DU POLYGONE 25

ID Unique : 1400 JPR 27-06-2014 14:16:36

Date(s) d'inventaire : 2014-07-03

Inventaire par : mstg, cl

Type structurel : Herbaciaie haute, Arbustaie basse

Superficie du polygone : 3691 m²

Superficie du complexe humide : 1866,02 ha

Rareté au niveau régional : Occasionnel

Unicité : S4 ou S5

Stade évolutif : Espèces émergentes seulement

Nombre de type d'habitats voisins différents : 1

Intégrité de la bordure : 0 %

Fragmentation interne : 0 %

Composition du milieu adjacent :

Agricole = 0 % Développé = 0 % Naturel = 100 %

Superficie du massif naturel : 10000 ha

Lien hydrologique ? oui

Type de lien : direct

Type de débit: régulier

Type de lit: naturel

Submersibilité par un cours d'eau : Inondé fréquemment (0-2 ans, au printemps)

Polygone dans le littoral : Oui

Zone tampon d'un groupement d'intérêt : Non

Le polygone forme la bande riveraine d'un cours d'eau / plan d'eau : Non

Perturbations anthropiques

Type =

Intensité =

Perturbations naturelles

Type =

Intensité =

Commentaires généraux : Aucun

Espèces végétales non rares observées dans le polygone 25

Nom latin	Nom français	Type hydrique	Abondance
<i>Carex sp.</i>	-		4
<i>Graminea sp.</i>	Graminée sp.	T	4
<i>Scirpus atrocinctus</i>	Scirpe à ceinture noire	OBL	3
<i>Solidago sp.</i>	-		3
<i>Alnus incana subsp. rugosa</i>	Aulne rugueux	FACH	2
<i>Aster sp.</i>	-		2
<i>Larix laricina</i>	Mélèze laricin	FACH	2
<i>Rubus idaeus</i>	Framboisier sauvage	T	2
<i>Salix sp.</i>	-		2

Nombre d'espèces T = 2

Nombre d'espèces FACH = 2

Nombre d'espèces OBL = 1

Nombre d'espèces indéterminées = 4

Légende :

Validation de la présence d'un milieu humide

Présence ...

...d'une prédominance de végétation de MH : Oui

...de mouchetures dans le sol : Non

...de collets racinaires dégarnis : Non

...de zones délavées : Oui

...de sol sans végétation : Oui

...d'amoncellements de branches : Non

...de démarcations sur les troncs : Non

...Recouvrement d'eau : 10 %

...Hauteur d'eau : cm

...Proportion de MH dans le polygone : 100 %

Type structurel



Habitats observés dans le polygone

Sphaigne & mousse

Chicots

Cours d'eau et mares temporaires

Statut hydrique : Obligée de milieu humide (OBL), facultative de milieu humide (FACH), terrestre (T).

Abondance : 1 = une ou deux occurrences avec un ou quelques individus seulement, 2 = quelques occurrences avec plusieurs talles ou individus, 3 = plusieurs occurrences comportant de nombreux individus, 4 = espèce dominante très présente dans le polygone.

Espèces végétales à statut précaire observées dans le polygone 25

Occurrence	Nom latin	Nom français	Rareté	Taille	Abondance
-------------------	------------------	---------------------	---------------	---------------	------------------

Aucune espèce végétale rare n'a été observée pour ce polygone.

Espèces végétales exotiques envahissantes observées dans le polygone 25

Occurrence	Nom latin	Nom français	Degré d'envahissement	Taille	Abondance
-------------------	------------------	---------------------	------------------------------	---------------	------------------

Il n'existe aucune espèce exotique envahissante pour ce polygone.

Espèces animales observées dans le polygone 25

Occurrence	Nom latin	Nom français	Rareté	Type d'observation	Son habitat?
-------------------	------------------	---------------------	---------------	---------------------------	---------------------

Aucune espèce animale n'a été observée dans ce polygone.

Données de parcelle (polygone 25)

Données de la parcelle CL 252

ID Unique : 812 mathieu st-germain 03-07-2014 16:37:19
 Date(s) d'inventaire : 03-07-2014
 Inventaire par : mstg, cl

Données générales du couvert végétal

Hauteur maximale : m
 Diamètre maximal : cm

Données de la station et des sols

Hauteur d'eau : cm
 Inclinaison de la pente : 0-3% (nulle)
 Situation topographique : Dépression (cuvette)
 Drainage : Mauvais (5)
 Texture du sol :
 Strate supérieure = Matière organique décomposée
 Profondeur = 80 cm
 Strate inférieure = Loam argileux
 Pierrosité :
 Affleurements = 0 %
 Blocs (>600 mm) = 0 %
 Pierres (250-600 mm) = 0 %
 Cailloux (75-250 mm) = 0 %
 Graviers (2-75 mm) = 0 %



Commentaires sur la parcelle :
 Aucun commentaire

Structure végétale observée dans la parcelle CL 252

Strate	Nom latin	Nom français	Type hydrique	Rareté	Recouv.
Arbustive	<i>Larix laricina</i>	Mélèze laricin	FACH		5 %
Arbustive	<i>Alnus incana subsp. rug...</i>	Aulne rugueux	FACH		2 %
Arbustive	<i>Rubus idaeus</i>	Framboisier sauvage	T		2 %
Total Arbu (< 6 m)					10 %
Herbacée	<i>Solidago sp.</i>	n.d.			10 %
Herbacée	<i>Carex sp.</i>	n.d.			40 %
Herbacée	<i>Scirpus atrocinctus</i>	Scirpe à ceinture noire	OBL		20 %
Herbacée	<i>Graminea sp.</i>	Graminée sp.	T		40 %
Total Herbacées					100 %
Total Eau					10 %

Total des recouvrements par strate et préférence hydrique pour la parcelle CL 252

Strate	Type hydrique	Recouvrement
Arbustive	FACH	7%
Arbustive	T	2%
Herbacée	n.d.	50%
Herbacée	OBL	20%

Herbacée T 40%

Légende :

Statut hydrique : Obligée de milieu humide (OBL), facultative de milieu humide (FACH), terrestre (T).

Rang de priorité subnational : Sévèrement en péril dans la province (S1), en péril dans la province (S2), vulnérable (S3), largement réparti, abondant et apparemment hors de danger dans la province, mais il demeure des causes d'inquiétude pour le long terme (S4), large répartition, abondant et stabilité démontrées dans la province (S5).

Valeur écologique calculée pour le polygone 25

Catégorie	Critère	Valeur	Valeur relative
Rareté	Rareté au niveau régional	5 / 10	
	Qualité de l'habitat		
	Mosaïque d'habitats	1 / 4	
	Éléments d'habitats	,7 / 6	
	Espèces d'intérêt	0 / 3	
Intégrité	Perturbations anthropiques	0 / 4	
	Espèces envahissantes	4 / 4	
	Fragmentation	5 / 5	
	Bordure non naturelle	2 / 2	
	Superficie du massif naturel	2 / 2	
	Intégrité du milieu adjacent	3 / 3	
Rôles fonctionnels	Bande riveraine et zone tampon	0 / 4	
	Capacité de rétention	3 / 3	
	Capacité de filtration	1,7 / 3	
Connectivité hydrique	Lien hydrologique de surface	10 / 10	
Total des critères =		37,3 / 63	59%
Méta-critère	Espèces rares	0 / 50	
	Unicité	12,5 / 50	
Total des méta-critères (bonus) =			12,5%
VALEUR ÉCOLOGIQUE TOTALE =			72%
Classification de la valeur relative :		Faible : <35	
		Moyenne : 35-60	
		Élevée : 61-88	
		Très élevée : >85	

Annexe 6-7

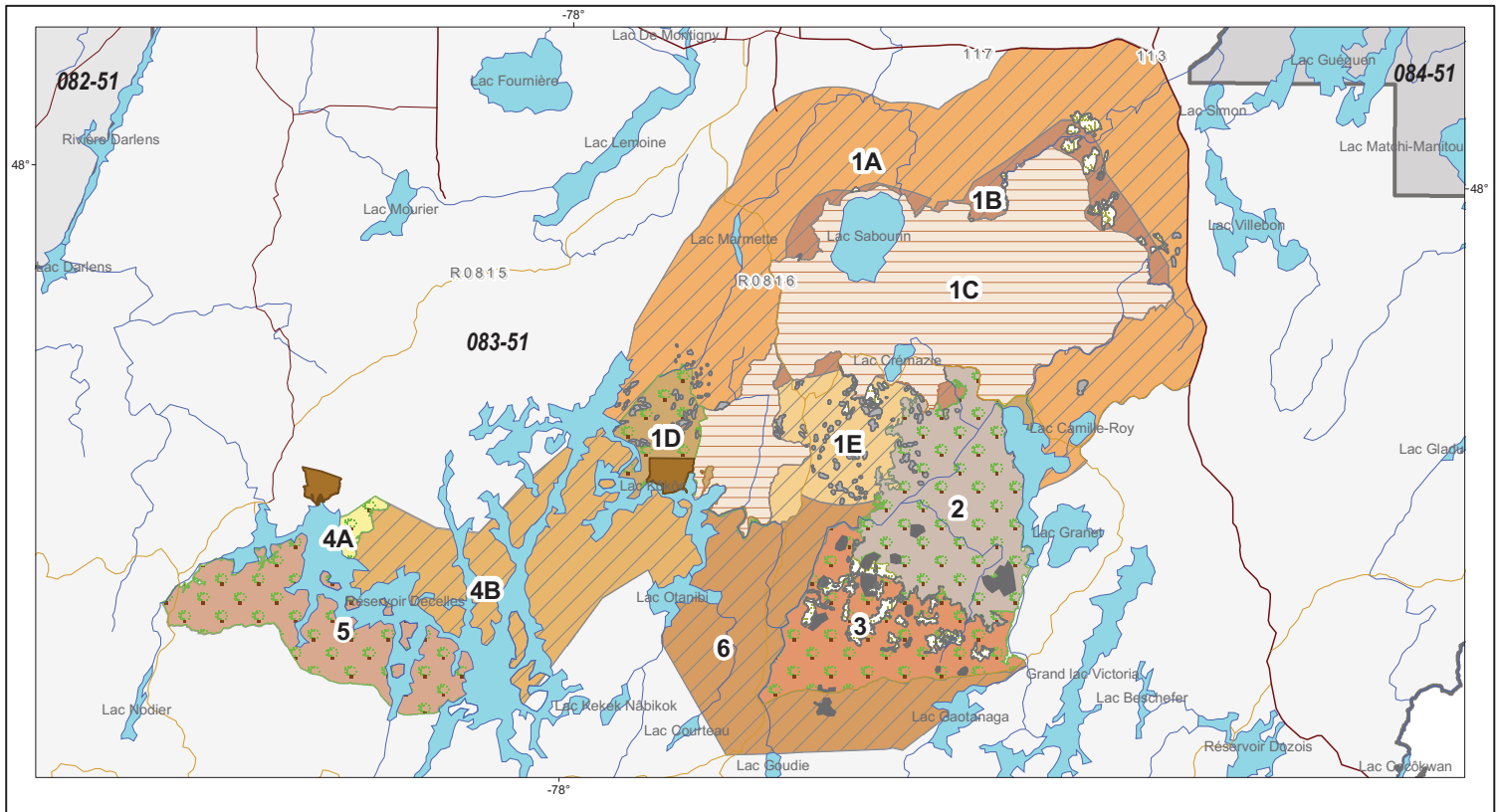
**TYPES DE PERTURBATIONS CONSIDÉRÉES POUR L'HABITAT DU
CARIBOU FORESTIER**

Regroupement des éléments de perturbation et zone d'influence considérés pour le calcul du taux de perturbation du caribou forestier selon la nouvelle méthode élaborée par le MFFP.

Groupe	Description des entités par groupe	Zone d'influence [m]
A	Chemin classes 1 ou 2 ou HN ou NF, Infrastructure de transport (Aéroport Val-d'Or) Ligne de transport d'énergie (+44 KV), sentier (motoneige, randonnée pédestre, ski de fond, véhicules tout terrain motorisés, cyclables), site d'hébergement (autre site d'hébergement non inclus dans le groupe C), autre site industriel, habitation, poste d'accueil, poste de	500
B	transformation, quai et rampe de mise à l'eau, accès, centre de vacances, gravière, secteur perturbé anthropiquement (AJ 2012-2013), poste d'accueil (IGT), projet du milieu (IGT). Portage, gazoduc, tour de télécommunication, forage aux diamants, terrain de camping rustique, parc de résidus miniers	500
C	Site de villégiature (isolé, complémentaire ou regroupée), hébergement dans une pourvoirie avec ou sans droits exclusifs	20
D	Camp de piégeage, de trappe autochtone ou d'abri sommaire en forêt (plancher de 30 mètres carrés)	500
E	Chemin classes 3 ou 4 ou NC	500
F	Feu -BR_RR (BR plus vieux que 1964, mais RR depuis 1964), autres perturbations naturelles. -RR (origine BR ou sans origine, perturbée depuis 1964]	500
G	Coupe (CBA, CPR, CPT, CRS, CT, ETR, P, PRR), chemin d'hiver (HI)	500

Carte 8: Secteurs et zones de protection 2013-2018

Site faunique du caribou au sud de Val-d'Or



Lieu d'enregistrement et nom du fichier : J:\BD_GEOM\Usager\GILMA7\Dossier caribou\Carte 8_Secteurs_zones_protection.mxd

Secteurs à protection

- Modalités particulières
- Protection intégrale
- Réserve de biodiversité
- Réserves écologiques

Zones de protection

- | | |
|----|----|
| 1A | 4A |
| 1B | 4B |
| 1C | 5 |
| 1D | 6 |
| 1E | |
| 2 | |

Végétation protégée

- Lichen
- Lisière boisée
- Lichen-potentiel
- Tourbières

Projection cartographique

Mercator transverse modifiée (MTM), zone 9

Sources

Base de données géographiques, MRN

Réalisation

Ministère des Ressources naturelles
 Direction générale de l'Abitibi-Témiscamingue
 Note : Le présent document n'a aucune portée légale.
 © Gouvernement du Québec

0 1 2 3 4 5 km

 1 / 450 000

6 MODALITÉS D'INTERVENTION

6.1 Responsabilités et modalités

Les modalités d'intervention élaborées sont le fruit d'un travail de collaboration entre les membres du Comité mais surtout de l'expertise des membres des équipes du MRN et du MDDEFP. En effet, l'établissement de modalités d'intervention en forêt demeure la responsabilité ultime du gouvernement.

6.2 Modalités à mettre en oeuvre

Trois grands secteurs à protections diverses ont été retenus et font l'objet de différentes modalités. Des initiatives visant la restauration de l'habitat du caribou sont mises en branle, il s'agit de :

- a) *Agrandissement du site faunique du caribou.* L'ajout de quatre nouvelles zones à protection particulière (1A, 1B, 4B et 6) et l'agrandissement de deux zones à protection intégrale (3 et 5).

Le plan d'aménagement antérieur offrait une protection intégrale d'un territoire couvrant 60 000 ha. Dans le présent plan, il y a ajout de 37 000 ha de territoire protégé. C'est un effort important investi pour la conservation d'un habitat de qualité pour le caribou.

- b) *L'identification du potentiel de fermeture de chemins*

Cette action qui se déroulera sur plus d'un an permettra de cibler le réel potentiel de fermeture en concertation avec les divers utilisateurs du territoire. Les membres du Comité de rétablissement ont bon espoir que la population sera favorable à des fermetures si une bonne démarche de sensibilisation est effectuée.

- c) *Recherche terrain et actions de restauration des jeunes peuplements mixtes et feuillus afin qu'ils redeviennent résineux.*

Un travail constant et rigoureux sera effectué par le MRN afin de détecter les secteurs où des travaux d'aménagement visant le retour de la dominance résineuse dans les strates jeunes sont nécessaires.

Voici donc la description des trois grands secteurs :

Secteur de la Réserve de biodiversité des Caribous-de-Val-d'Or (1C)

La seule zone à conservation intégrale est cette réserve de biodiversité. La réserve fera éventuellement l'objet d'un plan de conservation qui précisera les diverses modalités à mettre en oeuvre afin d'assurer le maintien et même l'amélioration de l'habitat du caribou. Les travaux commerciaux et non commerciaux ainsi que la construction, l'amélioration et l'entretien de chemins y sont interdits. Il est également interdit de conclure tout type de bail ou de délivrer tout permis incluant l'activité minière. Cette zone est utilisée principalement par le caribou au printemps, à l'été et à l'automne.

Secteur à protection intégrale (1D, 2, 3, 4A, 5)

Dans ces cinq zones, l'objectif visé est l'interdiction de tout type d'interventions forestières commerciales et non commerciales SAUF dans le cas où des travaux forestiers non commerciaux sont requis afin de maintenir la dominance résineuse des peuplements. La construction, l'entretien et l'amélioration des chemins y sont également interdits sauf dans le cas de traitements non commerciaux. Ces protections sont en force pour la période 2013-2018 et seront réévaluées avant la fin du présent plan afin de convenir s'il est toujours pertinent de les maintenir en zones de protection intégrale. Ces diverses zones permettent de se conformer aux directives de l'Équipe provinciale de rétablissement du caribou forestier (Lignes directrices pour l'aménagement de l'habitat du caribou forestier, février 2013).

Secteur à modalités particulières (1A, 1B, 1E, 4B, 6)

La **zone 1A** est une nouvelle limite pour le plan 2013-2018 qui est issue d'études scientifiques précisant l'importance de préserver une zone « tampon » sur le pourtour des aires fréquentées par le caribou. Cette zone ceinture la majorité des aires de mise bas du caribou. Dans la littérature, il est de plus en plus établi que les caribous sont fidèles à des aires de mise bas où la prédation des faons est naturellement la plus faible. Or, les secteurs en régénération ont une influence directe sur le risque de rencontre entre les faons et les ours, prédateurs importants des faons avec le loup. Une mesure de conservation possible relative à la protection de l'habitat est d'interdire toute activité de récolte dans un rayon de 7 km des aires de mise bas connues.

Il n'a pas été possible d'interdire toute récolte dans cette zone pour la période de 2008 à 2013. En effet, avant de connaître les limites de la zone 1A, des inventaires et de la planification forestière fine y ont été effectués à partir de 2011. Des contrats de récolte de bois du Bureau de mise en marché des bois (BMMB) ont par la suite été attribués aux environs du lac Marmette (ouest de la zone) pour 2013 et d'autres secteurs de récolte planifiés pour 2013 au nord-est de la réserve de biodiversité ont aussi été autorisés.

Pour ne pas augmenter davantage le pourcentage de perturbation dans la zone 1A, il a donc été convenu de ne pas planifier d'autres coupes d'ici le 31 mars 2018. Ce sont donc uniquement les coupes figurant sur la **carte 9** qui seront effectuées dans la zone 1A. En tout, la coupe prévue est de l'ordre de 1516 ha dont 967 ha localisés à l'ouest du lac Marmette et 549 ha localisés au nord-est de la réserve de biodiversité.

La **zone 1B** est issue d'un indicateur de la norme du Forest Stewardship Council (FSC), le 6.3.13, demandant de mettre en place de grandes zones d'habitats forestiers essentiels (GHE). Selon le FSC, « une unité d'aménagement (UA 083-51) doit conserver un minimum de 20 % de son territoire en grandes zones principalement constituées de forêts matures et vieilles. Par contre, ces zones peuvent aussi comprendre des enclaves de forêts récemment perturbées mais jusqu'à concurrence de 5 %. Autant qu'il est possible, vu les conditions forestières existantes, les grands habitats essentiels ne contiennent pas de chemins ni d'autres perturbations linéaires ».

Une grande zone (GHE) a été identifiée à l'intérieur du site faunique du caribou : il s'agit d'un regroupement des secteurs 1B et 1C.

La **zone 1E** est un secteur à coupe partielle. Le maintien d'un couvert arborescent et d'une forte concentration de lichen guident les interventions forestières qui peuvent y être menées.

Enfin, la **zone 4B**, traditionnellement utilisée comme corridor de déplacement pour les caribous entre leur habitat d'hiver actuel et celui de printemps, est une zone qui a été jugée moins importante pour le caribou. La récolte de 2012 et celle planifiée pour 2013 sont localisées au nord du réservoir Decelles (voir **carte 9**). La maîtrise de la régénération feuillue dans cette zone est l'objectif visé.

Afin d'éviter toute source de dérangement pour le caribou, prenez note que des **mesures exceptionnelles** d'arrêt de travaux en cours ou de délais de début de travaux pourraient être mises en place si des caribous se trouvaient dans des secteurs non occupés par la harde habituellement.

Dans le texte du tableau suivant intitulé « Modalités d'intervention à respecter »;

1. Il est question des types de permis suivants :
 - Culture et exploitation d'une érablière à des fins acéricoles
 - Travaux d'utilité publique
 - Activités minières
 - Aménagements faunique, récréatif ou agricole
 - Récolte de branches d'if
 - Intervention à des fins de recherche
 - Approvisionnement d'usines de transformation du bois à des fins de production énergétique.

2. La notion de villégiature dispersée s'applique aux endroits concernés par le bois de chauffage domestique. Ainsi ;
 - Est considérée 'villégiature dispersée' toute villégiature non desservie par l'électricité.
 - Pour toute villégiature desservie par l'électricité, l'approvisionnement en bois de chauffage doit se faire à l'extérieur du site faunique du caribou.

MODALITÉS D'INTERVENTION À RESPECTER	PÉRIODE D'EXÉCUTION
1A	
Travaux commerciaux (récolte)	
<ul style="list-style-type: none"> • Les seules coupes pouvant être réalisées dans cette zone sont celles figurant sur la carte 9. <p>Instructions détaillées : La superficie totale de coupe mentionnée dans le plan d'aménagement du site faunique du caribou est de 1516 ha soit :</p> <ul style="list-style-type: none"> • 967 ha à l'ouest de la zone (secteur Marmette) • 549 ha à l'est de la zone (secteur Louvicourt) <p>Le BMMB a mis aux enchères le secteur Marmette : la superficie totale pour les sous-secteurs Marmette-nord et Marmette-sud est de 1076 ha. Une centaine d'ha se retrouve à l'extérieur du site faunique du caribou.</p> <p style="text-align: center;">Modalités d'intervention prévues</p> <p>Les modalités d'intervention dépendent de preneurs pour les diverses essences des deux secteurs. S'il y a un preneur, l'essence est récoltée; s'il n'y en a pas, l'essence n'est pas récoltée. Concrètement, lors de la récolte :</p> <p>s'il y a un preneur pour les essences résineuses et feuillues :</p> <ul style="list-style-type: none"> • elles sont coupées, débardées et transportées vers les usines des preneurs <p>si une essence n'a pas de preneur</p> <ul style="list-style-type: none"> • dans les sentiers de débardage, cette essence est coupée et déposée dans la bande résiduelle de bois debout. • Dans les bandes résiduelles de bois debout, cette essence est laissée sur pied sauf pour des raisons opérationnelles¹. Dans ces cas, l'essence 'sans preneur' est coupée et déposée dans la bande résiduelle. <p>¹ Par exemple, l'essence 'sans preneur' qui nuit à l'opérateur de machinerie voulant aller récolter une tige d'essence 'avec preneur', est coupée et déposée dans la bande résiduelle.</p> <p><u>pour les secteurs Marmette-nord et Marmette-sud :</u></p> <p>La majeure partie du volume de bois sur pied est composée de résineux et il y a un preneur pour cette essence. Il y a aussi un peu de feuillus sur pied (surtout du bouleau et un peu de peuplier) et il n'y a pas de preneur connu pour ces deux essences (en date d'octobre 2013). Une directive opérationnelle pour le sous-secteur Marmette-sud demande de contacter un professionnel de la faune (MDDEFP) avant d'intervenir dans certains blocs de récolte (ceux localisés le long du chemin principal d'accès à la zone 1E). La présence de caribous dans ces blocs pourrait retarder l'intervention de récolte.</p>	Sans objet

MODALITÉS D'INTERVENTION À RESPECTER	PÉRIODE D'EXÉCUTION
<p><u>pour le secteur Louvicourt :</u> La majeure partie du volume de bois sur pied est composée de feuillus et il y a un preneur pour le bouleau seulement. Il y a aussi du peuplier mais il n'y a pas de preneur connu (en date d'octobre 2013). Pour le résineux, il y a un preneur. Le secteur Louvicourt a été retenu pour des besoins de formation en main d'œuvre pour la communauté autochtone du Lac Simon.</p>	
Travaux non commerciaux (travaux sylvicoles)	
<ul style="list-style-type: none"> Mettre l'accent sur la réalisation de travaux non commerciaux afin de s'assurer de maintenir la dominance résineuse. Période d'exécution des travaux non commerciaux. 	1 ^{er} au 15 mai et 16 juillet au 15 novembre
Bois de chauffage	
<ul style="list-style-type: none"> Aucune délivrance de permis de récolte de bois de chauffage commercial. 	Sans objet
<ul style="list-style-type: none"> Aucune délivrance de permis de récolte de bois de chauffage domestique à l'exception des détenteurs de baux d'abri sommaire, de camp de piégeage ou de villégiature dispersée qui ont la possibilité de récolter un maximum de 7 m³ apparent de bois à proximité de leur emplacement et destiné uniquement au chauffage de celui-ci. <p><i>Pour toute villégiature desservie par l'électricité (incluant la villégiature autour des lacs Ben et Bayeul), l'approvisionnement en bois de chauffage doit se faire à l'extérieur du site faunique du caribou.</i></p>	En tout temps
Autres permis	
<ul style="list-style-type: none"> Pour tous les travaux d'exploration minière nécessitant un permis d'intervention ou une lettre d'autorisation : <ol style="list-style-type: none"> effectués entre le 15 janvier et le 31 mars inclusivement <ul style="list-style-type: none"> aucune contrainte sauf la période d'exécution effectués entre le 1^{er} avril et le 14 janvier inclusivement <ul style="list-style-type: none"> une validation des contraintes auprès du personnel de la faune de la Direction régionale de l'expertise est nécessaire. 	Du 15 janvier au 31 mars
<ul style="list-style-type: none"> Période d'exécution des travaux de jalonnement. 	Du 16 juillet au 15 mai
<ul style="list-style-type: none"> Pour tous les autres permis, une validation des contraintes auprès du personnel de la faune de la Direction régionale de l'expertise est nécessaire. 	À déterminer
1B – Secteur GHE	
Travaux commerciaux (récolte)	
<ul style="list-style-type: none"> Aucune récolte (le seuil minimal de 5 % de perturbation récente selon l'indicateur 6.3.13 de FSC n'a été dépassée). 	Sans objet
Travaux non commerciaux (travaux sylvicoles)	
<ul style="list-style-type: none"> Période d'exécution des travaux non commerciaux. 	1 ^{er} au 15 mai et 16 juillet au 15 novembre

MODALITÉS D'INTERVENTION À RESPECTER	PÉRIODE D'EXÉCUTION
Bois de chauffage	
<ul style="list-style-type: none"> Aucune délivrance de permis de récolte de bois de chauffage commercial. 	Sans objet
<ul style="list-style-type: none"> Aucune délivrance de permis de récolte de bois de chauffage domestique à l'exception des détenteurs de baux d'abri sommaire, de camp de piégeage ou de villégiature dispersée qui ont la possibilité de récolter un maximum de 7 m³ apparent de bois à proximité de leur emplacement et destiné uniquement au chauffage de celui-ci. 	En tout temps
Autres permis	
<ul style="list-style-type: none"> Pour tous les travaux d'exploration minière nécessitant un permis d'intervention ou une lettre d'autorisation : <ol style="list-style-type: none"> effectués entre le 15 janvier et le 31 mars inclusivement <ul style="list-style-type: none"> - aucune contrainte sauf la période d'exécution effectués entre le 1^{er} avril et le 14 janvier inclusivement <ul style="list-style-type: none"> - une validation des contraintes auprès du personnel de la faune de la Direction régionale de l'expertise est nécessaire 	Du 15 janvier au 31 mars
<ul style="list-style-type: none"> Période d'exécution des travaux de jalonnement. 	Du 16 juillet au 15 mai
<ul style="list-style-type: none"> Pour tous les autres permis, une validation des contraintes auprès du personnel de la faune de la Direction régionale de l'expertise est nécessaire. 	À déterminer
1C - Réserve de biodiversité des Caribous-de-Val-d'Or	
Travaux commerciaux (récolte) et non commerciaux (travaux sylvicoles)	
<ul style="list-style-type: none"> Aucune intervention forestière (récolte totale, récolte partielle, travaux non commerciaux et voirie forestière) ne peut être réalisée sauf pour des fins d'amélioration de l'habitat du caribou. Le plan d'action de la Réserve de biodiversité précisera les interventions forestières permises dans ce cas. 	Sans objet
Bois de chauffage	
<ul style="list-style-type: none"> Les détenteurs de baux d'abri sommaire et de camp de piégeage ont la possibilité de récolter un maximum de 7m³ apparent de bois à proximité de leur emplacement et destiné uniquement au chauffage de celui-ci. 	En tout temps
<ul style="list-style-type: none"> Aucune délivrance de permis de récolte de bois de chauffage domestique pour les détenteurs de baux de villégiature dispersée à moins d'obtenir au préalable une autorisation de récolte de bois de chauffage auprès du MDDEFP. Pour toute villégiature desservie par l'électricité et pour la villégiature autour du lac Sabourin, l'approvisionnement en bois de chauffage doit se faire à l'extérieur du site faunique du caribou. 	En tout temps
Autres permis	
<ul style="list-style-type: none"> Sont interdites : <ul style="list-style-type: none"> - les activités d'exploration minière, gazière ou pétrolière, de recherche de saumure ou de réservoir souterrain, de prospection, de fouille ou de sondage; - l'exploitation des forces hydrauliques et toute production commerciale 	Sans objet

MODALITÉS D'INTERVENTION À RESPECTER	PÉRIODE D'EXÉCUTION
ou industrielle d'énergie; - toute autre activité stipulée dans le plan de conservation approuvé.	
<i>Source</i> : Loi sur la conservation du patrimoine naturel, chapitre C-61.01.	
1D – 2 – 3 – 4A – 5	
Travaux commerciaux (récolte)	
<ul style="list-style-type: none"> Aucune intervention forestière (récolte totale, récolte partielle, travaux non commerciaux et voirie forestière). 	Sans objet
Travaux non commerciaux (travaux sylvicoles)	
<ul style="list-style-type: none"> Aucuns travaux non commerciaux. 	Sans objet
<ul style="list-style-type: none"> Les traitements non commerciaux ayant pour but le maintien de la dominance résineuse d'un peuplement sont permis ainsi que les travaux visant la fermeture des chemins. Dans des cas particuliers d'accès pour des travaux cultureux (traitements non commerciaux) dans de jeunes peuplements, l'entretien et l'amélioration de chemins sont permis seulement sur les sections de chemin qui le nécessitent. 	Du 15 mai au 31 octobre
Bois de chauffage	
<ul style="list-style-type: none"> Aucune délivrance de permis de récolte de bois de chauffage commercial. 	Sans objet
<ul style="list-style-type: none"> Aucune délivrance de permis de récolte de bois de chauffage domestique à l'exception des détenteurs de baux d'abri sommaire, de camp de piégeage ou de villégiature dispersée qui ont la possibilité de récolter un maximum de 7 m³ apparents de bois à proximité de leur emplacement et destiné uniquement au chauffage de celui-ci. 	En tout temps
Autres permis	
<ul style="list-style-type: none"> Pour tous les autres permis (incluant « activité minière »), une validation des contraintes auprès du personnel de la faune de la Direction régionale de l'expertise est nécessaire. 	À déterminer
1E	
Travaux commerciaux (récolte)	
<ul style="list-style-type: none"> Le seul traitement pouvant être autorisé dans les forêts matures de la zone est la coupe partielle (CP). Les forêts matures sont localisées dans les groupements de lichen et à l'extérieur de ceux-ci. La coupe partielle est définie comme un traitement visant à récolter une partie du peuplement forestier de façon à laisser un couvert adéquat pour le caribou. Le pourcentage de prélèvement maximal de la surface terrière du peuplement est de 30%; le pin gris doit être l'essence prélevée en premier lieu. Toute intervention de récolte partielle requiert l'autorisation conjointe du MRN et d'un professionnel de la Faune. La récolte d'arbres d'essences feuillus est interdite sauf dans les sentiers de débardage. Dans les bandes résiduelles de bois debout, les feuillus sont laissés sur pied sauf pour des raisons opérationnelles¹. Dans ces cas, les feuillus qui nuisent sont coupés et déposés dans la bande résiduelle. 	Du 15 mai au 31 octobre

MODALITÉS D'INTERVENTION À RESPECTER	PÉRIODE D'EXÉCUTION
<p>¹ Par exemple, la tige feuillue qui nuit à l'opérateur de machinerie voulant aller récolter une tige résineuse, est coupée et déposée dans la bande résiduelle.</p> <ul style="list-style-type: none"> L'exécutant doit maximiser l'utilisation des chemins existants; la création de nouveaux chemins doit absolument obtenir l'approbation du MRN et d'un professionnel de la Faune. Il en est ainsi de la planification des sentiers de débardage entre le secteur éclairci et le chemin principal dans le cas où le sentier passe sur une superficie déjà coupée et/ou reboisée. Une visite terrain du MRN, du professionnel de la Faune et de l'exécutant est nécessaire avant le début des travaux. Si une intervention de récolte partielle est planifiée dans un groupement de lichen ainsi que dans la lisière boisée de 50m qui le ceinture, l'exécutant doit faire connaître au MRN la façon dont il compte s'y prendre pour protéger le lichen au sol. 	
Travaux non commerciaux (travaux sylvicoles)	
<ul style="list-style-type: none"> Les traitements non commerciaux ayant pour but le maintien de la dominance résineuse d'un peuplement sont permis ainsi que les travaux visant la fermeture des chemins. 	
Bois de chauffage	
<ul style="list-style-type: none"> Aucune délivrance de permis de récolte de bois de chauffage commercial. 	Sans objet
<ul style="list-style-type: none"> Aucune délivrance de permis de récolte de bois de chauffage domestique à l'exception des détenteurs de baux d'abri sommaire, de camp de piégeage ou de villégiature dispersée qui ont la possibilité de récolter un maximum de 7 m³ apparents de bois à proximité de leur emplacement, et destiné uniquement au chauffage de celui-ci. 	En tout temps
Autres permis	
<ul style="list-style-type: none"> Pour tous les autres permis (incluant « activité minière »), une validation des contraintes auprès du personnel de la faune de la Direction régionale de l'expertise est nécessaire. 	15 mai au 31 octobre
4B - 6	
Travaux commerciaux (récolte)	
<ul style="list-style-type: none"> <u>Strates feuillues</u> : la récolte dans les strates feuillues est interdite. <u>Strates mixtes</u> et <u>strates résineuses</u> : la récolte des arbres résineux est permise. La récolte d'arbres d'essences feuillus est interdite sauf dans les sentiers de débardage. Les feuillus coupés sont alors déposés dans la bande résiduelle de bois debout. Dans les bandes résiduelles, les feuillus sont laissés sur pied sauf pour des raisons opérationnelles¹. Dans ces cas, les feuillus qui nuisent sont coupés et déposés dans la bande résiduelle. <p>¹ Par exemple, la tige feuillue qui nuit à l'opérateur de machinerie voulant aller récolter une tige résineuse, est coupée et déposée dans la bande résiduelle.</p>	Sans objet
Travaux non commerciaux (travaux sylvicoles)	
<ul style="list-style-type: none"> Dans les divers travaux d'aménagement réalisés, s'assurer du retour de la dominance résineuse. 	Sans objet

MODALITÉS D'INTERVENTION À RESPECTER	PÉRIODE D'EXÉCUTION
Bois de chauffage	
<ul style="list-style-type: none"> Aucune délivrance de permis de récolte de bois de chauffage commercial. 	Sans objet
<ul style="list-style-type: none"> Aucune délivrance de permis de récolte de bois de chauffage domestique à l'exception des détenteurs de baux d'abri sommaire, de camp de piégeage ou de villégiature dispersée qui ont la possibilité de récolter un maximum de 7 m³ apparents de bois à proximité de leur emplacement, et destiné uniquement au chauffage de celui-ci. 	En tout temps
Autres permis	
<ul style="list-style-type: none"> Pour tous les autres permis (incluant « activité minière »), une validation des contraintes auprès du personnel de la faune de la Direction régionale de l'expertise est nécessaire. 	En tout temps
Tourbières protégées présentes dans l'aire du plan	
Travaux commerciaux (récolte)	
<ul style="list-style-type: none"> Conserver une lisière boisée intacte de 50 m de largeur autour des tourbières. La lisière débute à partir des arbres ayant une hauteur de 2 m et plus. 	Du 15 janvier au 31 mars
<ul style="list-style-type: none"> Aucune intervention forestière (récolte totale, récolte partielle, voirie forestière) ne peut être réalisée dans les tourbières ni dans la lisière boisée autour de celles-ci. 	Sans objet
Travaux non commerciaux (travaux sylvicoles)	
<ul style="list-style-type: none"> Aucuns travaux non commerciaux ne peuvent être réalisés dans les tourbières ni dans la lisière boisée autour de celles-ci. 	Sans objet
Bois de chauffage	
<ul style="list-style-type: none"> Aucune récolte de bois de chauffage commercial et domestique dans les tourbières et dans la lisière boisée autour de celles-ci. 	Sans objet
Autres permis	
<ul style="list-style-type: none"> Pour tous les autres permis (incluant « activité minière »), une validation des contraintes auprès du personnel de la faune de la Direction régionale de l'expertise est nécessaire. Dans la mesure du possible, ne pas autoriser les forages miniers dans les tourbières présentes dans l'aire du plan. 	Du 15 janvier au 31 mars
Groupements de lichens	
Travaux commerciaux (récolte) et non commerciaux (travaux sylvicoles)	
<ul style="list-style-type: none"> Conserver une lisière boisée intacte de 50 m de largeur autour des groupements de lichens. 	Du 1 ^{er} mai au 31 octobre
<ul style="list-style-type: none"> Aucune intervention forestière (récolte totale, récolte partielle, travaux non commerciaux et voirie forestière) ne peut être réalisée dans les groupements de lichens ni dans la lisière boisée autour de ceux-ci. 	Sans objet
Bois de chauffage	
<ul style="list-style-type: none"> Aucune récolte de bois de chauffage commercial et domestique dans les groupements de lichens et dans la lisière boisée autour de ceux-ci. 	Sans objet

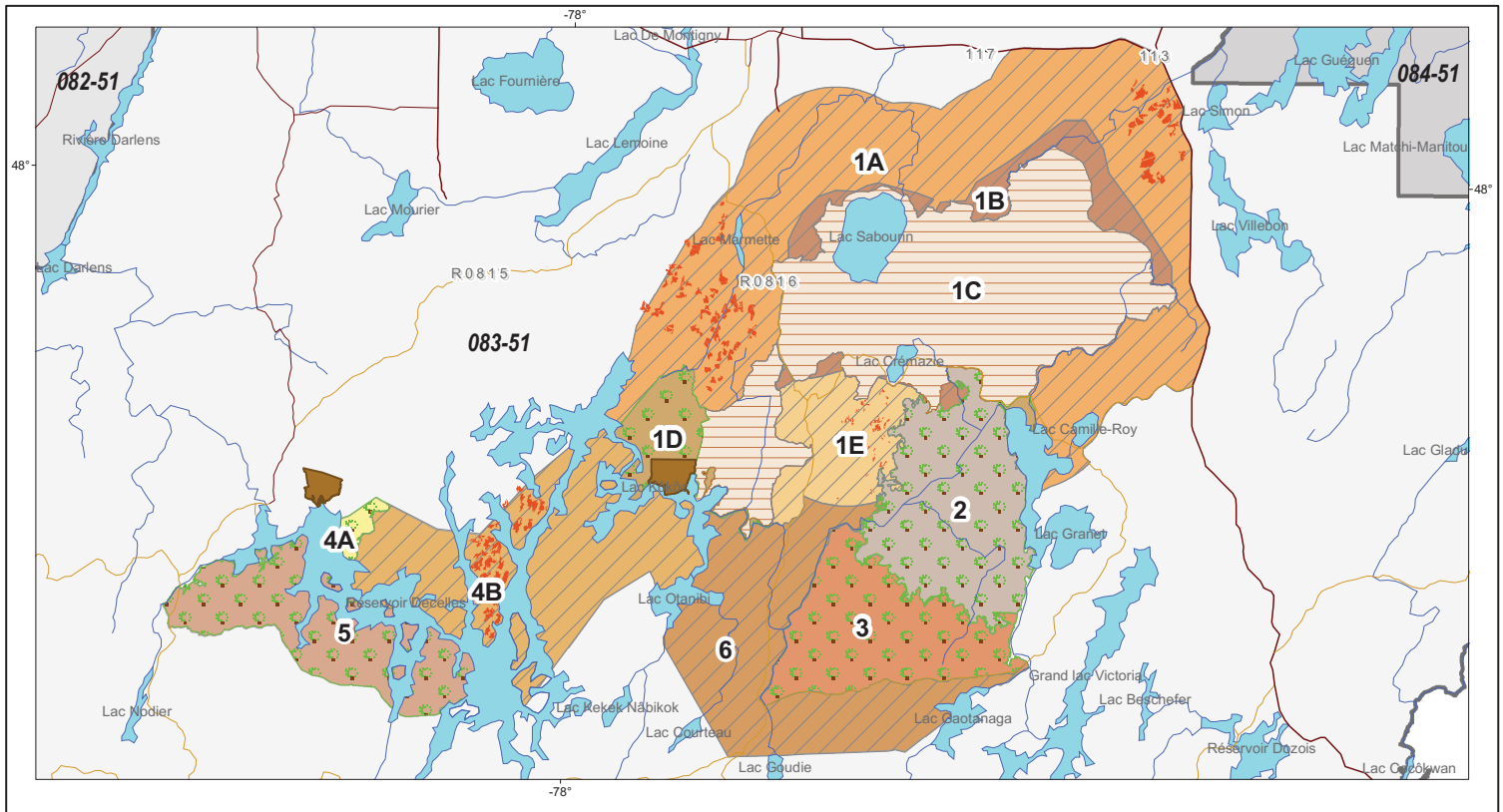
MODALITÉS D'INTERVENTION À RESPECTER	PÉRIODE D'EXÉCUTION
Sites à potentiel de lichens	
Travaux commerciaux (récolte) et non commerciaux (travaux sylvicoles)	
<ul style="list-style-type: none"> • Conserver une lisière boisée intacte de 50 m de largeur autour des groupements de lichens présents à l'intérieur des sites à potentiel de lichens. 	Du 1 ^{er} mai au 31 octobre
<ul style="list-style-type: none"> • Aucune intervention forestière (récolte totale, récolte partielle, travaux non commerciaux et voirie forestière). 	Sans objet
Bois de chauffage	
<ul style="list-style-type: none"> • Aucune récolte de bois de chauffage commercial et domestique dans les groupements de lichens présents à l'intérieur des sites à potentiel de lichens ni dans la lisière boisée autour des groupements de lichen. 	Sans objet

Équivalence :

1 m³ apparent = 0,67 m³ solide = 0,83 corde de 16 po sur 4 pi sur 8 pi

Carte 9: Interventions forestières autorisées période 2013-2018

Site faunique du caribou au sud de Val-d'Or













Lieu d'enregistrement et nom du fichier : J:/BD_GEOM/Usager/GILMA7/Dossier caribou/Carte 9_interventions_forestieres.mxd

Secteurs à protection

-  Modalités particulières
-  Protection intégrale
-  Réserve de biodiversité
-  Réserves écologiques

Zones de protection

- | | |
|--|--|
|  1A |  4A |
|  1B |  4B |
|  1C |  5 |
|  1D |  6 |
|  1E | |
|  2 | |

Interventions forestières

-  Récolte 2013-2018

Projection cartographique

Mercator transverse modifiée (MTM), zone 9

Sources

Base de données géographiques, MRN

Réalisation

Ministère des Ressources naturelles
 Direction générale de l'Abitibi-Témiscamingue
 Note : Le présent document n'a aucune portée légale.
 © Gouvernement du Québec

0 1 2 3 4 5 km

 1 / 450 000

Ressources
naturelles

Québec 

Annexe 6-8

**DOCUMENT PHOTOGRAPHIQUE – HABITATS INVENTORIÉS
(MICROMAMMIFÈRES)**





Photos 1 et 2) Secteur de capture MM-01, inventaire des micromammifères.



Photos 3 et 4) Secteur de capture MM-02, inventaire des micromammifères.



Photos 5 et 6) Secteur de capture MM-03, inventaire des micromammifères.



Photos 7 et 8) Secteur de capture MM-04, inventaire des micromammifères.



Photos 9 et 10) Secteur de capture MM-05, inventaire des micromammifères.

Annexe 6-9

**FICHES DESCRIPTIVES DE CARACTÉRISATION DES HABITATS
AQUATIQUES ET RIVERAINS**

Caractérisation des habitats aquatiques et riverains

SITE	Akasaba
STATION	CE3-ST1-PE
COORDONNÉES	48,037 -77,588
HAUTEUR TALUS (M)	absence
PENTE TALUS (°)	faible
LARGEUR DU LIT (M)	4
LARGEUR LNHE	30 à 50 m
PROFONDEUR (M)	< 1 m
VITESSE COURANT (M/S)	faible
pH	-
CONDUCTIVITÉ (µS/cm)	-
OXYGÈNE DISSOUS (%)	-
SUBSTRAT	Matière organique
FACIÈS	Chenal
PERMANENT/INTER	Permanent
VÉGÉTATION AQUATIQUE	Aucun
VÉGÉTATION RIVERAINE	Herbacé
OBSTACLE	Ponceau
CAPTURE	Oui



Caractérisation des habitats aquatiques et riverains

SITE	Akasaba
STATION	CE6-ST1
COORDONNÉES	48,051 -77,632
HAUTEUR TALUS (M)	-
PENTE TALUS (°)	-
LARGEUR DU LIT (M)	2
LARGEUR LNHE	3 à 15
PROFONDEUR (M)	0,3
VITESSE COURANT (M/S)	0,5
pH	4,2
CONDUCTIVITÉ (µS/cm)	20
OXYGÈNE DISSOUS (%)	78
SUBSTRAT	Matière organique
FACIÈS	Rapide et chenal
PERMANENT/INTER	Permanent
VÉGÉTATION AQUATIQUE	Aucune
VÉGÉTATION RIVERAINE	Arbustif 100%
OBSTACLE	Seuil 15 m en amont
CAPTURE	Pas de pêche



Caractérisation des habitats aquatiques et riverains

SITE	Akasaba
STATION	CE4-ST1-PE
COORDONNÉES	48,043 -77,615
HAUTEUR TALUS (M)	1,5
PENTE TALUS (°)	40
LARGEUR DU LIT (M)	10
LARGEUR LNHE	-
PROFONDEUR (M)	0,5
VITESSE COURANT (M/S)	0,1
pH	5,55
CONDUCTIVITÉ (µS/cm)	34
OXYGÈNE DISSOUS (%)	96
SUBSTRAT	Matière organique
FACIÈS	Chenal
PERMANENT/INTER	Permanent
VÉGÉTATION AQUATIQUE	Aucune
VÉGÉTATION RIVERAINE	Arbustif 75% et herbacé 25%
OBSTACLE	-
CAPTURE	Non



Caractérisation des habitats aquatiques et riverains

SITE	Akasaba
STATION	CE1-ST1-SR
COORDONNÉES	48,069 -77,572
HAUTEUR TALUS (M)	absence
PENTE TALUS (°)	faible
LARGEUR DU LIT (M)	4 et 15 m
LARGEUR LNHE	ind
PROFONDEUR (M)	< 1 m
VITESSE COURANT (M/S)	faible
pH	5,29
CONDUCTIVITÉ (µS/cm)	32
OXYGÈNE DISSOUS (%)	86
SUBSTRAT	Matière organique
FACIÈS	Chenal et bassin
PERMANENT/INTER	Permanent
VÉGÉTATION AQUATIQUE	10%
VÉGÉTATION RIVERAINE	Herbacée 75% et arbuste 25%
OBSTACLE	Débris ligneux
CAPTURE	Oui



Caractérisation des habitats aquatiques et riverains

SITE	Akasaba
STATION	CE8-ST1
COORDONNÉES	48,051 -77,644
HAUTEUR TALUS (M)	-
PENTE TALUS (°)	-
LARGEUR DU LIT (M)	-
LARGEUR LNHE	-
PROFONDEUR (M)	-
VITESSE COURANT (M/S)	-
pH	-
CONDUCTIVITÉ (µS/cm)	-
OXYGÈNE DISSOUS (%)	-
SUBSTRAT	-
FACIÈS	-
PERMANENT/INTER	-
VÉGÉTATION AQUATIQUE	-
VÉGÉTATION RIVERAINE	Pessière noire sur mousse, pas de cours d'eau
OBSTACLE	
CAPTURE	Pas de pêche

Caractérisation des habitats aquatiques et riverains

SITE	Akasaba
STATION	CE4-ST2-PE et CE4-ST3-PE
COORDONNÉES	48,045 -77,62
HAUTEUR TALUS (M)	1
PENTE TALUS (°)	-
LARGEUR DU LIT (M)	20
LARGEUR LNHE	-
PROFONDEUR (M)	1
VITESSE COURANT (M/S)	0,1
pH	-
CONDUCTIVITÉ (µS/cm)	-
OXYGÈNE DISSOUS (%)	-
SUBSTRAT	Matière organique
FACIÈS	Chenal
PERMANENT/INTER	Permanent
VÉGÉTATION AQUATIQUE	Aucune
VÉGÉTATION RIVERAINE	Arbustif 75% et herbacé 25%
OBSTACLE	
CAPTURE	Non



Caractérisation des habitats aquatiques et riverains

SITE	Akasaba
STATION	CE2-ST1-SR
COORDONNÉES	48,05 -77,575
HAUTEUR TALUS (M)	-
PENTE TALUS (°)	-
LARGEUR DU LIT (M)	3 à 15
LARGEUR LNHE	ind
PROFONDEUR (M)	0,3
VITESSE COURANT (M/S)	faible
pH	4,4
CONDUCTIVITÉ (µS/cm)	27,0
OXYGÈNE DISSOUS (%)	82,0
SUBSTRAT	Matière organique, sable
FACIÈS	Chenal et bassin
PERMANENT/INTER	Permanent
VÉGÉTATION AQUATIQUE	5%
VÉGÉTATION RIVERAINE	Herbacée 75% et arbuste 25%
OBSTACLE	Ponceau
CAPTURE	Oui



Caractérisation des habitats aquatiques et riverains

SITE	Akasaba
STATION	CE3-ST2-PE et CE3-ST3-PE
COORDONNÉES	48,037 -77,593
HAUTEUR TALUS (M)	0,2
PENTE TALUS (°)	-
LARGEUR DU LIT (M)	2,5
LARGEUR LNHE	ind
PROFONDEUR (M)	1
VITESSE COURANT (M/S)	0,1
pH	4,8
CONDUCTIVITÉ (µS/cm)	27,0
OXYGÈNE DISSOUS (%)	73,0
SUBSTRAT	Matière organique
FACIÈS	Chenal
PERMANENT/INTER	Permanent
VÉGÉTATION AQUATIQUE	5%
VÉGÉTATION RIVERAINE	Herbacée
OBSTACLE	Barrage de castor en amont
CAPTURE	non



Caractérisation des habitats aquatiques et riverains

SITE	Akasaba
STATION	CE1-ST2-PE
COORDONNÉES	48,055 -77,62
HAUTEUR TALUS (M)	0,75
PENTE TALUS (°)	-
LARGEUR DU LIT (M)	2,5
LARGEUR LNHE	-
PROFONDEUR (M)	0,75
VITESSE COURANT (M/S)	0,3
pH	4,9
CONDUCTIVITÉ (µS/cm)	36,0
OXYGÈNE DISSOUS (%)	108,0
SUBSTRAT	Matière organique
FACIÈS	Chenal
PERMANENT/INTER	
VÉGÉTATION AQUATIQUE	5%
VÉGÉTATION RIVERAINE	Arbustif 95% et herbacé 5%
OBSTACLE	-
CAPTURE	non



Caractérisation des habitats aquatiques et riverains

SITE	Akasaba
STATION	CE10-ST1-PE
COORDONNÉES	48,056 -77,652
HAUTEUR TALUS (M)	-
PENTE TALUS (°)	-
LARGEUR DU LIT (M)	2
LARGEUR LNHE	-
PROFONDEUR (M)	0,3
VITESSE COURANT (M/S)	0,2 à 0,3
pH	3,69
CONDUCTIVITÉ (µS/cm)	25
OXYGÈNE DISSOUS (%)	100
SUBSTRAT	argile
FACIÈS	
PERMANENT/INTER	
VÉGÉTATION AQUATIQUE	80%
VÉGÉTATION RIVERAINE	Herbacée 75% et arbuste 25%
OBSTACLE	-
CAPTURE	Oui



Caractérisation des habitats aquatiques et riverains

SITE	Akasaba
STATION	CE3-ST4-PE et CE3-ST5-PE
COORDONNÉES	48,039 -77,601
HAUTEUR TALUS (M)	0,5
PENTE TALUS (°)	-
LARGEUR DU LIT (M)	3
LARGEUR LNHE	6
PROFONDEUR (M)	0,5
VITESSE COURANT (M/S)	-
pH	4,8
CONDUCTIVITÉ (µS/cm)	27,0
OXYGÈNE DISSOUS (%)	73,0
SUBSTRAT	Matière organique
FACIÈS	Chenal
PERMANENT/INTER	Permanent
VÉGÉTATION AQUATIQUE	-
VÉGÉTATION RIVERAINE	Arbustif 90% et herbacé 10%
OBSTACLE	Barrage de castor en amont
CAPTURE	Non



Caractérisation des habitats aquatiques et riverains

SITE	Akasaba
STATION	CE7-ST1-PE
COORDONNÉES	48,052 -77,64
HAUTEUR TALUS (M)	0,3
PENTE TALUS (°)	-
LARGEUR DU LIT (M)	1
LARGEUR LNHE	10
PROFONDEUR (M)	0,5
VITESSE COURANT (M/S)	0,5
pH	3,8
CONDUCTIVITÉ (µS/cm)	23,0
OXYGÈNE DISSOUS (%)	63,0
SUBSTRAT	Matière organique
FACIÈS	Chenal
PERMANENT/INTER	Permanent
VÉGÉTATION AQUATIQUE	-
VÉGÉTATION RIVERAINE	Arbustif 90% et herbacé 10%
OBSTACLE	-
CAPTURE	Non



Caractérisation des habitats aquatiques et riverains

SITE	Akasaba
STATION	CE5-ST1
COORDONNÉES	48,048 -77,627
HAUTEUR TALUS (M)	-
PENTE TALUS (°)	-
LARGEUR DU LIT (M)	2
LARGEUR LNHE	-
PROFONDEUR (M)	0,2
VITESSE COURANT (M/S)	0,1
pH	-
CONDUCTIVITÉ (µS/cm)	-
OXYGÈNE DISSOUS (%)	-
SUBSTRAT	Matière organique
FACIÈS	Chenal
PERMANENT/INTER	Intermittent
VÉGÉTATION AQUATIQUE	0
VÉGÉTATION RIVERAINE	100% arbustif
OBSTACLE	-
CAPTURE	Pas de pêche



Caractérisation des habitats aquatiques et riverains

SITE	Akasaba
STATION	CE2-ST2-PE et CE2-ST3-PE
COORDONNÉES	48,05 -77,601
HAUTEUR TALUS (M)	0,3
PENTE TALUS (°)	-
LARGEUR DU LIT (M)	3
LARGEUR LNHE	-
PROFONDEUR (M)	0,3
VITESSE COURANT (M/S)	0,1
pH	4,85
CONDUCTIVITÉ (µS/cm)	36
OXYGÈNE DISSOUS (%)	90
SUBSTRAT	Matière organique
FACIÈS	Chenal
PERMANENT/INTER	Permanent
VÉGÉTATION AQUATIQUE	-
VÉGÉTATION RIVERAINE	Arbustif 90% et herbacé 10%
OBSTACLE	-
CAPTURE	Non



Annexe 6-10

DOCUMENT PHOTOGRAPHIQUE – INVENTAIRE HERPÉTOFAUNE



Photo 1 Station d'inventaire de couleuvre BAR-05.



Photo 2 Station d'inventaire de couleuvre BAR-05.



Photo 3 Station d'inventaire de couleuvre BAR-07.



Photo 4 Station d'inventaire de couleuvre BAR-13.



Photo 5 Station d'inventaire de couleuvre BAR-13.



Photo 6 Station d'inventaire de couleuvre BAR-16.



Photo 7 Couleuvre à ventre rouge (BAR-02).



Photo 8 Couleuvre à ventre rouge (BAR-02).



Photo 9 Couleuvre rayée (BAR-02).



Photo 10 Couleuvre à ventre rouge (BAR-02).



Photo 11 Couleuvre à ventre rouge (BAR-09).



Photo 12 Couleuvre à ventre rouge (BAR-16).



Photo 13 Couleuvre rayée observée pendant l'inventaire des micromammifères.



Photo 14 Grenouille verte observée lors des inventaires d'oiseaux.



Photo 15 Salamandre à points bleus (BAR-05).



Photo 16 Salamandre cendrée (BAR-10).



Photo 17 Salamandre cendrée (BAR-10).

Annexe 6-11

**INDICES UTILISÉS POUR DÉTERMINER LE STATUT DE NIDIFICATION
(NIDIFICATION POSSIBLE, PROBABLE OU CONFIRMÉE) POUR
TOUTES LES ESPÈCES OBSERVÉES**

Indices de nidification (tiré de l'Atlas des oiseaux nicheurs du Québec, 2010)

Code	Niveau de certitude	Définition
X	Espèce observée	Espèce observée pendant sa période de reproduction, mais dans un habitat non propice à sa nidification (aucun indice de nidification).
H	Nidification possible	Espèce observée pendant sa période de reproduction dans un habitat de nidification propice.
S	Nidification possible	Individu chantant ou sons associés à la reproduction (ex. : cris, tambourinage) entendus pendant la période de reproduction de l'espèce dans un habitat de nidification propice.
M	Nidification probable	Au moins 7 individus chantant ou produisant des sons associés à la reproduction (p. ex. cris, tambourinage), entendus au cours d'une même visite pendant la période de reproduction de l'espèce dans un habitat de nidification propice.
P	Nidification probable	Couple observé pendant la période de reproduction de l'espèce dans un habitat de nidification propice.
T	Nidification probable	Territoire présumé sur la base de l'audition de chants ou de sons associés à la reproduction (ex. : cris, tambourinage) ou de l'observation d'un oiseau adulte, deux journées différentes à au moins une semaine d'intervalle pendant la période de reproduction de l'espèce, au même endroit dans un habitat de nidification propice.
C	Nidification probable	Comportement nuptial entre un mâle et une femelle (ex. : parade, copulation) ou comportement agonistique entre deux individus (ex. : querelle, poursuite), pendant la période de reproduction de l'espèce dans un habitat de nidification propice.
V	Nidification probable	Oiseau visitant un site probable de nidification pendant la période de reproduction de l'espèce dans un habitat de nidification propice.
A	Nidification probable	Comportement agité ou cris d'alarme de la part d'un adulte pendant la période de reproduction de l'espèce dans un habitat de nidification propice.
B	Nidification probable	Plaqué incubatrice ou protubérance cloacale observée sur un individu adulte capturé pendant la période de reproduction de l'espèce dans un habitat de nidification propice.
N	Nidification probable	Construction d'un nid par un troglodyte ou excavation d'une cavité par un pic.
CN	Nidification confirmée	Construction d'un nid (sauf pour les pics et les troglodytes), y compris le transport de matériel de nidification.
DD	Nidification confirmée	Oiseau tentant de détourner l'attention du nid ou des jeunes en simulant une blessure ou en utilisant une autre parade de diversion.
NU	Nidification confirmée	Nid vide ayant été utilisé dans la période de l'atlas, ou coquilles d'œufs pondus dans cette même période.
JE	Nidification confirmée	Jeune ayant récemment quitté le nid (espèces nidicoles) ou jeune en duvet (espèces nidifuges), incapable d'un vol soutenu.
NO	Nidification confirmée	Adulte occupant, quittant ou gagnant un site probable de nidification (visible ou non) et dont le comportement est révélateur d'un nid occupé.
FE	Nidification confirmée	Adulte transportant un sac fécal.
AT	Nidification confirmée	Adulte transportant de la nourriture pour un ou plusieurs jeunes.
NF	Nidification confirmée	Nid contenant un ou plusieurs œufs.
NJ	Nidification confirmée	Nid contenant un ou plusieurs jeunes (vus ou entendus).

Annexe 6-12

**OBSERVATION D'OISEAUX PROVENANT DE LA BASE DE DONNÉES
ÉPOQ**

Liste des espèces, secteurs East Sullivan et Manitou

Rapport sur l'observation des espèces

Oie des neiges *Chen caerulescens*

Première mention : Val-d'Or, Parc à résidus miniers East Sullivan, 6 ind. le 2 novembre 2003 par Pierrette Lefebvre et André Lefebvre (feuillelet 257045) qui notent : « Oie des neiges: 6 au vol: 4 blanches, 2 bleues.

Pie-grièche grise: Pas de noir sur le bec et l'oeil sortie du bandeau. Poitrine finement rayée, un peu de roux sur la tête. » Forme de coloration claire -- Forme de coloration foncée.

Val-d'Or, Parc à résidus miniers East Sullivan, 1 ind. le 30 septembre 2007 par Raymond Ladurantaye (feuillelet 835612).

Val-d'Or, Parc à résidus miniers East Sullivan, 1 ind. le 30 septembre 2007 par Réal Gauthier (feuillelet 835852).

Val-d'Or, Parc à résidus miniers East Sullivan, 1 ind. le 4 octobre 2009 par Claudia Siano, Réal Gauthier et Raymond Ladurantaye (feuillelet 839772).

Val-d'Or, Parc à résidus miniers East Sullivan, 2 ind. le 9 octobre 2011 par Claudia Siano et Raymond Ladurantaye (feuillelet 126802).

	<u>Mentions</u>	<u>NMI/mention</u>	<u>Constance</u>	<u>Indice d'abondance</u>
septembre	2	1,00	1,59	0,016
octobre	2	1,50	2,53	0,038
novembre	1	6,00	2,08	0,125
Total	5	2,20	0,64	0,014

Bernache cravant *Branta bernicla*

Première mention : Val-d'Or, Parc à résidus miniers East Sullivan, 50 ind. le 18 mai 2003 par Réal Gauthier (feuillelet 256843).

Val-d'Or, Parc à résidus miniers East Sullivan, 10 ind. le 20 mai 2007 par Réal Gauthier (feuillelet 835362).

Val-d'Or, Parc à résidus miniers East Sullivan, 8 ind. le 9 mai 2009 par Claudia Siano et Raymond Ladurantaye (feuillelet 838979).

	<u>Mentions</u>	<u>NMI/mention</u>	<u>Constance</u>	<u>Indice d'abondance</u>
mai	3	22,67	2,36	0,535
Total	3	22,67	0,39	0,088

Bernache du Canada *Branta canadensis*

Val-d'Or, Parc à résidus miniers East Sullivan, 1 ind. le 4 août 1999 par Yan Cossette et Réal Gauthier (feuillelet 307359).

Première mention : Val-d'Or, Parc à résidus miniers East Sullivan, 5 ind. le 21 avril 2003 par Pierrette Lefebvre, André Lefebvre et Gilles Éthier (feuillelet 256201).

Val-d'Or, Parc à résidus miniers East Sullivan, 1 ind. le 11 mai 2003 par Louis Imbeau (feuillelet 256257).

Val-d'Or, Parc à résidus miniers East Sullivan, 2 ind. le 25 mai 2003 par Louis Imbeau (feuillelet 256314).

Val-d'Or, Parc à résidus miniers East Sullivan, 20 ind. le 13 septembre 2003 par Réal Gauthier (feuillelet 256861).

Val-d'Or, Parc à résidus miniers East Sullivan, 70 ind. le 20 septembre 2003 par Louis Imbeau (feuillelet 256633).

Val-d'Or, Parc à résidus miniers East Sullivan, 6 ind. le 28 septembre 2003 par Louis Imbeau et Réal Gauthier (feuillelet 256647).

Val-d'Or, Parc à résidus miniers East Sullivan, 2 ind. le 2 octobre 2003 par Louis Imbeau (feuillelet 256652).

Val-d'Or, Parc à résidus miniers East Sullivan, 7 ind. le 13 octobre 2003 par Louis Imbeau (feuillelet 256670).

Val-d'Or, Parc à résidus miniers East Sullivan, 2 ind. le 3 mai 2004 par Réjean Deschênes (feuillelet 258359).

Val-d'Or, Parc à résidus miniers East Sullivan, 68 ind. le 4 mai 2004 par Réal Gauthier (feuillelet 258402).

Val-d'Or, Parc à résidus miniers East Sullivan, 72 ind. le 12 septembre 2004 par Louis Imbeau (feuillelet 259128).

Val-d'Or, Parc à résidus miniers East Sullivan, 2 ind. le 19 septembre 2004 par Louis Imbeau (feuillelet 259201).

Val-d'Or, Parc à résidus miniers East Sullivan, 10 ind. le 4 mai 2005 par Réal Gauthier (feuillelet 790333).

Val-d'Or, Parc à résidus miniers East Sullivan, 40 ind. le 8 mai 2005 par Claudia Siano (feuillelet 790197).

Val-d'Or, Parc à résidus miniers East Sullivan, 1 ind. le 19 juin 2005 par Claudia Siano (feuillelet 790349).

Val-d'Or, Parc à résidus miniers East Sullivan, 10 ind. le 14 août 2005 par Réal Gauthier (feuillelet 790585).

Val-d'Or, Parc à résidus miniers East Sullivan, 10 ind. le 14 août 2005 par Sylvie Gagnon (feuillelet 790589).

Val-d'Or, Parc à résidus miniers East Sullivan, 5 ind. le 19 août 2005 par Sylvie Gagnon (feuillelet 790598).

Val-d'Or, Parc à résidus miniers East Sullivan, 40 ind. le 11 septembre 2005 par Sylvie Gagnon (feuillelet 790654).

Val-d'Or, Parc à résidus miniers East Sullivan, 60 ind. le 18 septembre 2005 par Claudia Siano (feuillelet 790674).

Val-d'Or, Parc à résidus miniers East Sullivan, 100 ind. le 24 septembre 2005 par Réal Gauthier (feuillelet 790688).

Val-d'Or, Parc à résidus miniers East Sullivan, 40 ind. le 25 septembre 2005 par André Lefebvre (feuillelet 790854).

Val-d'Or, Parc à résidus miniers East Sullivan, 60 ind. le 2 octobre 2005 par Claudia Siano (feuillelet 790785).

Val-d'Or, Parc à résidus miniers East Sullivan, 30 ind. le 16 avril 2006 par Raymond Ladurantaye et Claudia Siano (feuillelet 791260).

Val-d'Or, Parc à résidus miniers East Sullivan, 7 ind. le 4 juin 2006 par Réal Gauthier, Louis Imbeau, Claudia Siano, Jean Aubé, Lucie Auclair, Linda Melnbardis, Melisa Melnbardis et Société de Loisirs Ornithologique de l'Abitibi (feuillelet 791578).

Val-d'Or, Parc à résidus miniers East Sullivan, 2 ind. le 11 juin 2006 par Réal Gauthier (feuillelet 791973).

Val-d'Or, Parc à résidus miniers East Sullivan, 6 ind. le 25 juin 2006 par Raymond Ladurantaye et Claudia Siano (feuillelet 791814).

Val-d'Or, Parc à résidus miniers East Sullivan, 5 ind. le 8 juillet 2006 par Réal Gauthier (feuillelet 791976) Adulte -- Juvénal.

Val-d'Or, Parc à résidus miniers East Sullivan, 5 ind. le 15 juillet 2006 par Réal Gauthier (feuillelet 791977).

- Val-d'Or, Parc à résidus miniers East Sullivan, 12 ind. le 6 août 2006 par Claudia Siano et Raymond Ladurantaye (feuillelet 792008).
- Val-d'Or, Parc à résidus miniers East Sullivan, 20 ind. le 24 août 2006 par Réal Gauthier (feuillelet 792330).
- Val-d'Or, Parc à résidus miniers East Sullivan, 20 ind. le 26 août 2006 par Réal Gauthier (feuillelet 792331).
- Val-d'Or, Parc à résidus miniers East Sullivan, 6 ind. le 27 août 2006 par Réal Gauthier, Sylvie Gagnon, Jean Lapointe, Bruno Major, Claudia Siano, Maryse Lessard, Pascal Drouin, Christophe Prince, Samuel Prince et Société de Loisir Ornithologique de l'Abitibi (feuillelet 792332).
- Val-d'Or, Parc à résidus miniers East Sullivan, 8 ind. le 2 septembre 2006 par Raymond Larouche et Claudia Siano (feuillelet 792085).
- Val-d'Or, Parc à résidus miniers East Sullivan, 40 ind. le 9 septembre 2006 par Réal Gauthier (feuillelet 792333).
- Val-d'Or, Parc à résidus miniers East Sullivan, 60 ind. le 10 septembre 2006 par Raymond Ladurantaye et Claudia Siano (feuillelet 792088).
- Val-d'Or, Parc à résidus miniers East Sullivan, 250 ind. le 16 septembre 2006 par Claudia Siano et Raymond Ladurantaye (feuillelet 792094).
- Val-d'Or, Parc à résidus miniers East Sullivan, 1 ind. le 27 septembre 2006 par Louis Imbeau (feuillelet 792080).
- Val-d'Or, Parc à résidus miniers East Sullivan, 30 ind. le 18 octobre 2006 par Raymond Ladurantaye et Claudia Siano (feuillelet 792211).
- Val-d'Or, Parc à résidus miniers East Sullivan, 8 ind. le 21 octobre 2006 par Réal Gauthier (feuillelet 792345).
- Val-d'Or, Parc à résidus miniers East Sullivan, 10 ind. le 28 octobre 2006 par Louis Imbeau (feuillelet 792201).
- Val-d'Or, Parc à résidus miniers East Sullivan, 60 ind. le 20 avril 2007 par Claudia Siano et Raymond Ladurantaye (feuillelet 793120).
- Val-d'Or, Parc à résidus miniers East Sullivan, 100 ind. le 22 avril 2007 par Raymond Ladurantaye (feuillelet 793121).
- Val-d'Or, Parc à résidus miniers East Sullivan, 12 ind. le 24 avril 2007 par Réal Gauthier (feuillelet 835355).
- Val-d'Or, Parc à résidus miniers East Sullivan, 12 ind. le 25 avril 2007 par Roger Moreau (feuillelet 793521).
- Val-d'Or, Parc à résidus miniers East Sullivan, 20 ind. le 25 avril 2007 par Raymond Ladurantaye et Claudia Siano (feuillelet 793135).
- Val-d'Or, Parc à résidus miniers East Sullivan, 12 ind. le 28 avril 2007 par Réal Gauthier (feuillelet 835357).
- Val-d'Or, Parc à résidus miniers East Sullivan, 100 ind. le 6 mai 2007 par Raymond Ladurantaye (feuillelet 793467).
- Val-d'Or, Parc à résidus miniers East Sullivan, 200 ind. le 3 juin 2007 par Réal Gauthier, Yolande Charron, Cécile Montémurro, Roger Fournier, Hélène Chouinard, Linda Melnbardis, Claudia Siano, Raymond Ladurantaye et Société de Loisir Ornithologique de l'Abitibi (feuillelet 835364).
- Val-d'Or, Parc à résidus miniers East Sullivan, 1 ind. le 3 août 2007 par Raymond Ladurantaye et Claudia Siano (feuillelet 835466).
- Val-d'Or, Parc à résidus miniers East Sullivan, 2 ind. le 3 septembre 2007 par Louis Imbeau (feuillelet 835489).
- Val-d'Or, Parc à résidus miniers East Sullivan, 47 ind. le 5 septembre 2007 par Louis Imbeau (feuillelet 835492).
- Val-d'Or, Parc à résidus miniers East Sullivan, 50 ind. le 9 septembre 2007 par Claudia Siano et Raymond Ladurantaye (feuillelet 835604).
- Val-d'Or, Parc à résidus miniers East Sullivan, 80 ind. le 12 septembre 2007 par Louis Imbeau (feuillelet 835510).
- Val-d'Or, Parc à résidus miniers East Sullivan, 4 ind. le 22 septembre 2007 par Sylvie Gagnon, Réal Gauthier, Louis Imbeau et Linda Melnbardis (feuillelet 835547).
- Val-d'Or, Parc à résidus miniers East Sullivan, 4 ind. le 23 septembre 2007 par Claudia Siano, Raymond Ladurantaye, Yolande Charron et Andrée Lévesque (feuillelet 835610).
- Val-d'Or, Parc à résidus miniers East Sullivan, 8 ind. le 26 septembre 2007 par Louis Imbeau (feuillelet 835571).
- Val-d'Or, Parc à résidus miniers East Sullivan, 4 ind. le 30 septembre 2007 par Réal Gauthier (feuillelet 835852).
- Val-d'Or, Parc à résidus miniers East Sullivan, 70 ind. le 30 septembre 2007 par Raymond Ladurantaye (feuillelet 835612).
- Val-d'Or, Parc à résidus miniers East Sullivan, 15 ind. le 28 octobre 2007 par Claudia Siano et Raymond Ladurantaye (feuillelet 835791).
- Val-d'Or, Parc à résidus miniers East Sullivan, 63 ind. le 19 avril 2008 par Claudia Siano et Raymond Ladurantaye (feuillelet 836512).
- Val-d'Or, Parc à résidus miniers East Sullivan, 45 ind. le 19 avril 2008 par Réal Gauthier (feuillelet 837131).
- Val-d'Or, Parc à résidus miniers East Sullivan, 9 ind. le 20 avril 2008 par Réal Gauthier (feuillelet 837136).
- Val-d'Or, Parc à résidus miniers East Sullivan, 23 ind. le 27 avril 2008 par Sylvie Gagnon, Pierre Lavigne, Louis Imbeau, Réal Gauthier, Évan Hovington, Anthony Danesin, Nancy Lafond, Claudia Siano et Société de Loisir Ornithologique de l'Abitibi (feuillelet 836573).
- Val-d'Or, Parc à résidus miniers East Sullivan, 200 ind. le 29 avril 2008 par Raymond Ladurantaye (feuillelet 836857).
- Val-d'Or, Parc à résidus miniers East Sullivan, 2 ind. le 31 mai 2008 par Claudia Siano et Raymond Ladurantaye (feuillelet 837058).
- Val-d'Or, Parc à résidus miniers East Sullivan, 2 ind. le 31 mai 2008 par Réal Gauthier, Linda Melnbardis et Hélène Chouinard (feuillelet 837170).
- Val-d'Or, Parc à résidus miniers East Sullivan, 18 ind. le 7 juin 2008 par Raymond Ladurantaye (feuillelet 837311).
- Val-d'Or, Parc à résidus miniers East Sullivan, 20 ind. le 9 juin 2008 par Raymond Ladurantaye (feuillelet 837312).
- Val-d'Or, Parc à résidus miniers East Sullivan, 6 ind. le 24 juin 2008 par Claudia Siano, Raymond Ladurantaye, Suzanne Labbé et Roch Bernier (feuillelet 837378).
- Val-d'Or, Parc à résidus miniers East Sullivan, 51 ind. le 4 septembre 2008 par Raymond Ladurantaye (feuillelet 837924).
- Val-d'Or, Parc à résidus miniers East Sullivan, 1 ind. le 6 septembre 2008 par Raymond Ladurantaye et Claudia Siano (feuillelet 837925).
- Val-d'Or, Parc à résidus miniers East Sullivan, 200 ind. le 13 septembre 2008 par Raymond Ladurantaye (feuillelet 838052).
- Val-d'Or, Parc à résidus miniers East Sullivan, 26 ind. le 21 septembre 2008 par Raymond Ladurantaye, Claudia Siano, Francine Cloutier et Mario Cloutier (feuillelet 838088).
- Val-d'Or, Parc à résidus miniers East Sullivan, 78 ind. le 28 septembre 2008 par Claudia Siano et Raymond Ladurantaye (feuillelet 838121).
- Val-d'Or, Parc à résidus miniers East Sullivan, 21 ind. le 4 octobre 2008 par Raymond Ladurantaye (feuillelet 838143).
- Val-d'Or, Parc à résidus miniers East Sullivan, 6 ind. le 5 octobre 2008 par Sylvie Gagnon, Claudia Siano, Raymond Ladurantaye, Réal Gauthier, Hélène Chouinard et Société de Loisir Ornithologique de l'Abitibi (feuillelet 838150).
- Val-d'Or, Parc à résidus miniers East Sullivan, 9 ind. le 11 avril 2009 par Claudia Siano et Raymond Ladurantaye (feuillelet 838749).
- Val-d'Or, Parc à résidus miniers East Sullivan, 36 ind. le 15 avril 2009 par Raymond Ladurantaye (feuillelet 838770).
- Val-d'Or, Parc à résidus miniers East Sullivan, 200 ind. le 19 avril 2009 par Raymond Ladurantaye, Claudia Siano et Jacques Héneault (feuillelet 838794).
- Val-d'Or, Parc à résidus miniers Manitou, 14 ind. le 19 avril 2009 par Raymond Ladurantaye, Claudia Siano et Jacques Héneault (feuillelet 838792).

Val-d'Or, Parc à résidus miniers East Sullivan, 8 ind. le 24 avril 2009 par Claudia Siano (feuillelet 838816).

Val-d'Or, Parc à résidus miniers East Sullivan, 12 ind. le 26 avril 2009 par Raymond Ladurantaye (feuillelet 838830).

Val-d'Or, Parc à résidus miniers East Sullivan, 12 ind. le 28 avril 2009 par Raymond Ladurantaye, Claudia Siano et Jacques Héneault (feuillelet 838844).

Val-d'Or, Parc à résidus miniers East Sullivan, 8 ind. le 30 avril 2009 par Réal Gauthier (feuillelet 839499).

Val-d'Or, Parc à résidus miniers East Sullivan, 14 ind. le 30 avril 2009 par Claudia Siano et Raymond Ladurantaye (feuillelet 838847).

Val-d'Or, Parc à résidus miniers East Sullivan, 10 ind. le 2 mai 2009 par Réal Gauthier (feuillelet 839504).

Val-d'Or, Parc à résidus miniers Manitou, 40 ind. le 9 mai 2009 par Claudia Siano et Raymond Ladurantaye (feuillelet 838981).

Val-d'Or, Parc à résidus miniers East Sullivan, 21 ind. le 9 mai 2009 par Claudia Siano et Raymond Ladurantaye (feuillelet 838979).

Val-d'Or, Parc à résidus miniers East Sullivan, 2 ind. le 23 mai 2009 par Raymond Ladurantaye (feuillelet 839003).

Val-d'Or, Parc à résidus miniers East Sullivan, 20 ind. le 30 mai 2009 par Réal Gauthier et Linda Melnbardis (feuillelet 839552).

Val-d'Or, Parc à résidus miniers East Sullivan, 50 ind. le 30 mai 2009 par Claudia Siano et Raymond Ladurantaye (feuillelet 839054).

Val-d'Or, Parc à résidus miniers East Sullivan, 12 ind. le 6 juin 2009 par Raymond Ladurantaye (feuillelet 839383).

Val-d'Or, Parc à résidus miniers Manitou, 8 ind. le 15 juin 2009 par Claudia Siano et Raymond Ladurantaye (feuillelet 839407).

Val-d'Or, Parc à résidus miniers East Sullivan, 2 ind. le 15 juin 2009 par Claudia Siano et Raymond Ladurantaye (feuillelet 839406).

Val-d'Or, Parc à résidus miniers Manitou, 13 ind. le 5 septembre 2009 par Raymond Ladurantaye et Claudia Siano (feuillelet 839607).

Val-d'Or, Parc à résidus miniers East Sullivan, 60 ind. le 13 septembre 2009 par Claudia Siano, Raymond Ladurantaye, Francis Gallant, Yolande Charron et Cécile Montémurro (feuillelet 839618).

Val-d'Or, Parc à résidus miniers Manitou, 18 ind. le 13 septembre 2009 par Claudia Siano, Raymond Ladurantaye, Francis Gallant, Yolande Charron et Cécile Montémurro (feuillelet 839617).

Val-d'Or, Parc à résidus miniers East Sullivan, 2 ind. le 14 septembre 2009 par Sylvie Gagnon (feuillelet 840210).

Val-d'Or, Parc à résidus miniers Manitou, 1 ind. le 15 septembre 2009 par Francis Gallant (feuillelet 840005).

Val-d'Or, Parc à résidus miniers East Sullivan, 35 ind. le 20 septembre 2009 par Claudia Siano et Raymond Ladurantaye (feuillelet 839621).

Val-d'Or, Parc à résidus miniers Manitou, 23 ind. le 10 octobre 2009 par Claudia Siano et Raymond Ladurantaye (feuillelet 839774).

Val-d'Or, Parc à résidus miniers East Sullivan, 32 ind. le 4 avril 2010 par Raymond Ladurantaye (feuillelet 840439).

Val-d'Or, Parc à résidus miniers East Sullivan, 12 ind. le 11 avril 2010 par Claudia Siano et Raymond Ladurantaye (feuillelet 840485).

Val-d'Or, Parc à résidus miniers East Sullivan, 30 ind. le 24 avril 2010 par Claudia Siano et Raymond Ladurantaye (feuillelet 840610).

Val-d'Or, Parc à résidus miniers East Sullivan, 25 ind. le 11 mai 2010 par Raymond Ladurantaye (feuillelet 840894).

Val-d'Or, Parc à résidus miniers East Sullivan, 12 ind. le 29 mai 2010 par Raymond Ladurantaye (feuillelet 841121).

Val-d'Or, Parc à résidus miniers Manitou, 54 ind. le 30 mai 2010 par Claudia Siano et Raymond Ladurantaye (feuillelet 841139).

Val-d'Or, Parc à résidus miniers Manitou, 11 ind. le 31 mai 2010 par Raymond Ladurantaye (feuillelet 841144).

Val-d'Or, Parc à résidus miniers East Sullivan, 2 ind. le 10 juin 2010 par Raymond Ladurantaye (feuillelet 841616).

Val-d'Or, Parc à résidus miniers East Sullivan, 28 ind. le 19 juin 2010 par Raymond Ladurantaye (feuillelet 841720).

Val-d'Or, Parc à résidus miniers Manitou, 5 ind. le 2 juillet 2010 par Claudia Siano (feuillelet 841893) qui note : « Deux adultes, trois jeunes. » Adulte avec jeunes.

Val-d'Or, Parc à résidus miniers East Sullivan, 1 ind. le 10 juillet 2010 par Claudia Siano (feuillelet 841986).

Val-d'Or, Parc à résidus miniers East Sullivan, 1 ind. le 11 juillet 2010 par Raymond Ladurantaye (feuillelet 841998).

Val-d'Or, Parc à résidus miniers East Sullivan, 1 ind. le 21 juillet 2010 par Claudia Siano (feuillelet 842067).

Val-d'Or, Parc à résidus miniers East Sullivan, 1 ind. le 31 juillet 2010 par Raymond Ladurantaye (feuillelet 842115).

Val-d'Or, Parc à résidus miniers East Sullivan, 1 ind. le 31 juillet 2010 par Réjean Deschênes (feuillelet 842116).

Val-d'Or, Parc à résidus miniers East Sullivan, 6 ind. le 7 août 2010 par Claudia Siano et Raymond Ladurantaye (feuillelet 841252).

Val-d'Or, Parc à résidus miniers East Sullivan, 7 ind. le 15 août 2010 par Claudia Siano et Raymond Ladurantaye (feuillelet 841269).

Val-d'Or, Parc à résidus miniers East Sullivan, 8 ind. le 20 août 2010 par Claudia Siano et Raymond Ladurantaye (feuillelet 841282).

Val-d'Or, Parc à résidus miniers East Sullivan, 7 ind. le 21 août 2010 par Raymond Ladurantaye (feuillelet 841283).

Val-d'Or, Parc à résidus miniers Manitou, 9 ind. le 5 septembre 2010 par Claudia Siano et Raymond Ladurantaye (feuillelet 841313).

Val-d'Or, Parc à résidus miniers East Sullivan, 21 ind. le 6 septembre 2010 par Raymond Ladurantaye (feuillelet 841315).

Val-d'Or, Parc à résidus miniers Manitou, 34 ind. le 11 septembre 2010 par Claudia Siano (feuillelet 841338).

Val-d'Or, Parc à résidus miniers East Sullivan, 5 ind. le 19 septembre 2010 par Claudia Siano et Raymond Ladurantaye (feuillelet 841374).

Val-d'Or, Parc à résidus miniers Manitou, 3 ind. le 9 avril 2011 par Claudia Siano et Raymond Ladurantaye (feuillelet 842477).

Val-d'Or, Parc à résidus miniers Manitou, 6 ind. le 22 avril 2011 par Raymond Ladurantaye (feuillelet 125666).

Val-d'Or, Parc à résidus miniers Manitou, 35 ind. le 25 avril 2011 par Claudia Siano et Raymond Ladurantaye (feuillelet 125685).

Val-d'Or, Parc à résidus miniers East Sullivan, 60 ind. le 25 avril 2011 par Claudia Siano et Raymond Ladurantaye (feuillelet 125684).

Val-d'Or, Parc à résidus miniers East Sullivan, 30 ind. le 1 mai 2011 par Claudia Siano et Raymond Ladurantaye (feuillelet 125731).

Val-d'Or, Parc à résidus miniers East Sullivan, 3 ind. le 7 mai 2011 par Claudia Siano et Raymond Ladurantaye (feuillelet 125968).

Val-d'Or, Parc à résidus miniers East Sullivan, 7 ind. le 8 mai 2011 par Raymond Ladurantaye (feuillelet 125988).

Val-d'Or, Parc à résidus miniers East Sullivan, 8 ind. le 28 mai 2011 par Louis Imbeau, Jonathan Gagnon, Dominique Fauteux et Amélie Drolet (feuillelet 126204).

Val-d'Or, Parc à résidus miniers East Sullivan, 200 ind. le 11 juin 2011 par Raymond Ladurantaye (feuillelet 126323).

Val-d'Or, Parc à résidus miniers East Sullivan, 30 ind. le 5 septembre 2011 par Raymond Ladurantaye (feuillelet 126722).

Val-d'Or, Parc à résidus miniers Manitou, 50 ind. le 24 septembre 2011 par Claudia Siano et Raymond Ladurantaye (feuillelet 126765).

Val-d'Or, Parc à résidus miniers Manitou, 4 ind. le 29 mars 2012 par Raymond Ladurantaye (feuillelet 1505931).

Val-d'Or, Parc à résidus miniers Manitou, 9 ind. le 30 mars 2012 par Raymond Ladurantaye et Claudia Siano (feuillelet 1506053).

Val-d'Or, Parc à résidus miniers East Sullivan, 12 ind. le 7 avril 2012 par Raymond Ladurantaye (feuillelet 1506320).
 Val-d'Or, Parc à résidus miniers Manitou, 4 ind. le 7 avril 2012 par Raymond Ladurantaye (feuillelet 1506321).
 Val-d'Or, Parc à résidus miniers East Sullivan, 32 ind. le 8 avril 2012 par Raymond Ladurantaye et Claudia Siano (feuillelet 1506349).
 Val-d'Or, Parc à résidus miniers East Sullivan, 24 ind. le 10 avril 2012 par Raymond Ladurantaye (feuillelet 1506480).
 Val-d'Or, Parc à résidus miniers East Sullivan, 7 ind. le 13 avril 2012 par Raymond Ladurantaye (feuillelet 1506712).
 Val-d'Or, Parc à résidus miniers Manitou, 2 ind. le 14 avril 2012 par Raymond Ladurantaye (feuillelet 1506636).
 Val-d'Or, Parc à résidus miniers East Sullivan, 34 ind. le 15 avril 2012 par Raymond Ladurantaye (feuillelet 1506709).
 Val-d'Or, Parc à résidus miniers East Sullivan, 7 ind. le 22 avril 2012 par Claudia Siano et Raymond Ladurantaye (feuillelet 1507078).
 Val-d'Or, Parc à résidus miniers East Sullivan, 22 ind. le 6 mai 2012 par Jonathan Leclair, Stéphanie Déziel et Rosée Leclair (feuillelet 127067).
 Val-d'Or, Parc à résidus miniers East Sullivan, 15 ind. le 6 mai 2012 par Raymond Ladurantaye et Claudia Siano (feuillelet 1507993).
 Val-d'Or, Parc à résidus miniers Manitou, 200 ind. le 6 mai 2012 par Raymond Ladurantaye (feuillelet 1508041).
 Val-d'Or, Parc à résidus miniers East Sullivan, 48 ind. le 10 mai 2012 par François Dubois (feuillelet 1508347).
 Val-d'Or, Parc à résidus miniers East Sullivan, 14 ind. le 13 mai 2012 par Claudia Siano et Raymond Ladurantaye (feuillelet 1508510).
 Val-d'Or, Parc à résidus miniers Manitou, 3 ind. le 13 mai 2012 par Claudia Siano et Raymond Ladurantaye (feuillelet 1508509).
 Val-d'Or, Parc à résidus miniers Manitou, 7 ind. le 21 mai 2012 par Raymond Ladurantaye et Claudia Siano (feuillelet 1509143).
 Val-d'Or, Parc à résidus miniers East Sullivan, 2 ind. le 21 mai 2012 par Raymond Ladurantaye et Claudia Siano (feuillelet 1509144).
 Val-d'Or, Parc à résidus miniers East Sullivan, 8 ind. le 26 mai 2012 par Jonathan Gagnon, Jonathan Fréchette et Louis Imbeau (feuillelet 1509703).

Val-d'Or, Parc à résidus miniers East Sullivan, 16 ind. le 27 mai 2012 par Claudia Siano, François Dubois, Maryse Lessard, Raymond Ladurantaye, Pascal Perreault, Yolande Charron, Daniel Paquin, Raymonde Paquin et Société de Loisir Ornithologique de l'Abitibi (feuillelet 1509556).

Val-d'Or, Parc à résidus miniers Manitou, 30 ind. le 27 mai 2012 par François Dubois et Société de Loisir Ornithologique de l'Abitibi (feuillelet 1509612) qui notent : « Voilier en vol.

Val-d'Or, Parc à résidus miniers East Sullivan, 26 ind. le 3 juin 2012 par Raymond Ladurantaye et Claudia Siano (feuillelet 1509968).
 Val-d'Or, Parc à résidus miniers East Sullivan, 3 ind. le 31 août 2012 par Rémi Gauvin (feuillelet 1512744).
 Val-d'Or, Parc à résidus miniers Manitou, 5 ind. le 2 septembre 2012 par Raymond Ladurantaye (feuillelet 1512937).
 Val-d'Or, Parc à résidus miniers East Sullivan, 7 ind. le 8 septembre 2012 par Raymond Ladurantaye (feuillelet 1513220).
 Val-d'Or, Parc à résidus miniers East Sullivan, 49 ind. le 9 septembre 2012 par Raymond Ladurantaye et Claudia Siano (feuillelet 1513221).
 Val-d'Or, Parc à résidus miniers East Sullivan, 16 ind. le 16 septembre 2012 par Raymond Ladurantaye et Claudia Siano (feuillelet 1513522).
 Val-d'Or, Parc à résidus miniers East Sullivan, 18 ind. le 13 octobre 2012 par Raymond Ladurantaye (feuillelet 1514969).
 Val-d'Or, Parc à résidus miniers East Sullivan, 27 ind. le 14 octobre 2012 par Raymond Ladurantaye et Claudia Siano (feuillelet 1515092).
 Val-d'Or, Parc à résidus miniers Manitou, 1 ind. le 15 avril 2013 par Raymond Ladurantaye (feuillelet 1529643).
 Val-d'Or, Parc à résidus miniers East Sullivan, 1 ind. le 18 avril 2013 par Raymond Ladurantaye (feuillelet 1529908).
 Val-d'Or, Parc à résidus miniers Manitou, 3 ind. le 18 avril 2013 par Raymond Ladurantaye (feuillelet 1529909).
 Val-d'Or, Parc à résidus miniers East Sullivan, 12 ind. le 20 avril 2013 par Claudia Siano (feuillelet 1530073).
 Val-d'Or, Parc à résidus miniers Manitou, 35 ind. le 21 avril 2013 par Raymond Ladurantaye, Claudia Siano, Pascal Perreault et Claude Deschênes (feuillelet 1530229).

Val-d'Or, Parc à résidus miniers East Sullivan, 3 ind. le 21 avril 2013 par Raymond Ladurantaye, Claudia Siano, Pascal Perreault et Claude Deschênes (feuillelet 1530226).

Val-d'Or, Parc à résidus miniers East Sullivan, 50 ind. le 21 avril 2013 par François Dubois (feuillelet 1530148).
 Val-d'Or, Parc à résidus miniers Manitou, 35 ind. le 22 avril 2013 par Raymond Ladurantaye (feuillelet 1530377).
 Val-d'Or, Parc à résidus miniers East Sullivan, 3 ind. le 22 avril 2013 par Raymond Ladurantaye (feuillelet 1530378).
 Val-d'Or, Parc à résidus miniers East Sullivan, 3 ind. le 23 avril 2013 par Raymond Ladurantaye (feuillelet 1530654).
 Val-d'Or, Parc à résidus miniers Manitou, 40 ind. le 23 avril 2013 par Raymond Ladurantaye (feuillelet 1530655).
 Val-d'Or, Parc à résidus miniers Manitou, 32 ind. le 24 avril 2013 par Raymond Ladurantaye (feuillelet 1530657).
 Val-d'Or, Parc à résidus miniers East Sullivan, 10 ind. le 25 avril 2013 par François Dubois (feuillelet 1530651).
 Val-d'Or, Parc à résidus miniers East Sullivan, 3 ind. le 27 avril 2013 par Raymond Ladurantaye (feuillelet 1530793).
 Val-d'Or, Parc à résidus miniers Manitou, 60 ind. le 27 avril 2013 par Raymond Ladurantaye et Claudia Siano (feuillelet 1530795).
 Val-d'Or, Parc à résidus miniers Manitou, 4 ind. le 28 avril 2013 par Raymond Ladurantaye (feuillelet 1531065).
 Val-d'Or, Parc à résidus miniers East Sullivan, 60 ind. le 28 avril 2013 par Raymond Ladurantaye (feuillelet 1531062).
 Val-d'Or, Parc à résidus miniers East Sullivan, 200 ind. le 4 mai 2013 par Raymond Ladurantaye (feuillelet 1531580).
 Val-d'Or, Parc à résidus miniers East Sullivan, 3 ind. le 5 mai 2013 par Claudia Siano et Raymond Ladurantaye (feuillelet 1531720).
 Val-d'Or, Parc à résidus miniers East Sullivan, 2 ind. le 31 mai 2013 par Bruno Tremblay (feuillelet 1534283).

	<u>Mentions</u>	<u>NMI/mention</u>	<u>Constance</u>	<u>Indice d'abondance</u>
mars	2	6,50	22,22	1,444
avril	54	28,87	50,00	14,435
mai	37	29,46	29,13	8,583
juin	15	35,87	29,41	10,549
juillet	8	2,50	14,04	0,351
août	14	8,29	11,29	0,935
septembre	44	39,75	34,92	13,881
octobre	12	18,92	15,19	2,873
Total	186	28,56	23,94	6,837

Cygne trompette *Cygnus buccinator*

Première mention : Val-d'Or, Parc à résidus miniers East Sullivan, 1 ind. le 3 novembre 2012 par François Dubois (feuillelet 1516163) qui note : « Au début du grand bassin de la East Sullivan. » Description du site d'observation -- Photographie.

Val-d'Or, Parc à résidus miniers East Sullivan, 1 ind. le 3 novembre 2012 par Claudia Siano et Raymond Ladurantaye (feuillelet 1516224) qui notent : « Premier bassin à droite. » Description du site d'observation -- Photographie.

Val-d'Or, Parc à résidus miniers East Sullivan, 2 ind. le 18 avril 2013 par Raymond Ladurantaye (feuillelet 1529908) Photographie.

Val-d'Or, Parc à résidus miniers East Sullivan, 2 ind. le 20 avril 2013 par Claudia Siano (feuillelet 1530073).

Val-d'Or, Parc à résidus miniers East Sullivan, 2 ind. le 20 avril 2013 par François Dubois (feuillelet 1530038) Photographie.

Val-d'Or, Parc à résidus miniers East Sullivan, 2 ind. le 21 avril 2013 par François Dubois (feuillelet 1530148) Photographie.

Val-d'Or, Parc à résidus miniers East Sullivan, 2 ind. le 21 avril 2013 par François Dubois et Sarah Dubois (feuillelet 1530341).

	<u>Mentions</u>	<u>NMI/mention</u>	<u>Constance</u>	<u>Indice d'abondance</u>
avril	5	2,00	4,63	0,093
novembre	2	1,00	4,17	0,042
Total	7	1,71	0,90	0,015

Cygne siffleur *Cygnus columbianus*

Première mention : Val-d'Or, Parc à résidus miniers East Sullivan, 1 ind. le 1 novembre 2003 par Réal Gauthier (feuillelet 256876) Immature.

Val-d'Or, Parc à résidus miniers East Sullivan, 1 ind. le 2 novembre 2003 par Pierrette Lefebvre et André Lefebvre (feuillelet 257045) Immature.

Val-d'Or, Parc à résidus miniers East Sullivan, 1 ind. le 2 novembre 2003 par Réal Gauthier (feuillelet 256877).

Val-d'Or, Parc à résidus miniers East Sullivan, 1 ind. le 2 novembre 2003 par Louis Imbeau (feuillelet 256752) Mention singularisée -- Immature.

Val-d'Or, Parc à résidus miniers East Sullivan, 1 ind. le 3 novembre 2003 par Rita Delorme, Cécile Montémurro et Yolande Charron (feuillelet 257046).

Val-d'Or, Parc à résidus miniers East Sullivan, 1 ind. le 7 novembre 2003 par Louis Imbeau et Delphin Ruché (feuillelet 256758).

Val-d'Or, Parc à résidus miniers East Sullivan, 1 ind. le 8 novembre 2003 par Réal Gauthier et André Lefebvre (feuillelet 256879) qui notent : « Cygne siffleur: L'étang est presque entièrement gelé sauf le centre (environ 100 pieds). Le cygne est là mais je vois qu'il est blessé, son aile droite pend au sol, il marche dessus. Il est foutu, on doit faire quelque chose mais il est trop tard. Demain matin on fera une tentative s'il est toujours vivant. Six Grand corbeau ont encerclé le cygne qui ne s'est pas du tout montré coopératif, ils sont tous repartis. » Oiseau blessé.

Val-d'Or, Parc à résidus miniers East Sullivan, 1 ind. le 9 novembre 2003 par Réal Gauthier et André Lefebvre (feuillelet 256880) qui notent : « Cygne siffleur: Il est tout seul et toujours vivant, l'étang est entièrement gelé, il a fait -13 C cette nuit. Vêtu de ma combine de plongée, chaussé de raquettes et m'appuyant sur des bâtons de ski de fond, je m'avance jusqu'à lui et le ramène lentement en faisant le chien berger. Tout près de l'auto André se tenait prêt avec un sac de toile qui a servi au transport du cygne jusqu'à Michel Pageau qui l'a pris en charge. » Oiseau blessé.

	<u>Mentions</u>	<u>NMI/mention</u>	<u>Constance</u>	<u>Indice d'abondance</u>
novembre	8	1,00	16,67	0,167
Total	8	1,00	1,03	0,010

Canard branchu *Aix sponsa*

Première mention : Val-d'Or, Parc à résidus miniers East Sullivan, 3 ind. le 7 mai 2005 par Réal Gauthier (feuillelet 790334).

Val-d'Or, Parc à résidus miniers East Sullivan, 2 ind. le 11 juin 2006 par Réal Gauthier (feuillelet 791973).

Val-d'Or, Parc à résidus miniers East Sullivan, 4 ind. le 21 septembre 2008 par Raymond Ladurantaye, Claudia Siano, Francine Cloutier et Mario Cloutier (feuillelet 838088).

Val-d'Or, Parc à résidus miniers East Sullivan, 4 ind. le 24 avril 2009 par Claudia Siano (feuillelet 838816).

Val-d'Or, Parc à résidus miniers East Sullivan, 2 ind. le 6 mai 2012 par Jonathan Leclair, Stéphanie Déziel et Rosée Leclair (feuillelet 127067).

Val-d'Or, Parc à résidus miniers East Sullivan, 2 ind. le 6 mai 2012 par Raymond Ladurantaye et Claudia Siano (feuillelet 1507993).

Val-d'Or, Parc à résidus miniers East Sullivan, 3 ind. le 1 mai 2013 par Jonathan Gagnon (feuillelet 1535861).

	<u>Mentions</u>	<u>NMI/mention</u>	<u>Constance</u>	<u>Indice d'abondance</u>
avril	1	4,00	0,93	0,037
mai	4	2,50	3,15	0,079
juin	1	2,00	1,96	0,039
septembre	1	4,00	0,79	0,032
Total	7	2,86	0,90	0,026

Canard chipeau *Anas strepera*

Première mention : Val-d'Or, Parc à résidus miniers East Sullivan, 1 ind. le 28 avril 2007 par Réal Gauthier (feuillelet 835357) qui note : « Mâle, presque entièrement gris, cul noir, petite trace blanche aux miroirs, bec plus fin. Première mention personnelle en Abitibi est. » Mâle -- Description physique brève -- Argumentation sur l'observation.

Val-d'Or, Parc à résidus miniers East Sullivan, 3 ind. le 29 août 2007 par Louis Imbeau (feuillelet 835461) Mention singularisée.

Val-d'Or, Parc à résidus miniers East Sullivan, 1 ind. le 4 août 2008 par Raymond Ladurantaye (feuillelet 837794).

Val-d'Or, Parc à résidus miniers Manitou, 1 ind. le 24 août 2008 par Sylvie Gagnon, Raymond Ladurantaye et Claudia Siano (feuillelet 837882).

Val-d'Or, Parc à résidus miniers East Sullivan, 2 ind. le 9 mai 2009 par Claudia Siano et Raymond Ladurantaye (feuillelet 838979).

Val-d'Or, Parc à résidus miniers East Sullivan, 1 ind. le 30 mai 2009 par Réal Gauthier et Linda Melnbardis (feuillelet 839552).

Val-d'Or, Parc à résidus miniers East Sullivan, 1 ind. le 22 août 2009 par Jacques Savard (feuillelet 839530).
 Val-d'Or, Parc à résidus miniers Manitou, 2 ind. le 23 août 2009 par Sylvie Gagnon (feuillelet 840195).
 Val-d'Or, Parc à résidus miniers East Sullivan, 2 ind. le 17 avril 2010 par Raymond Ladurantaye et Jacques Héneault (feuillelet 840520).
 Val-d'Or, Parc à résidus miniers East Sullivan, 2 ind. le 8 mai 2011 par Raymond Ladurantaye (feuillelet 125988).
 Val-d'Or, Parc à résidus miniers East Sullivan, 1 ind. le 29 avril 2012 par Claudia Siano, Maryse Lessard, Raymond Ladurantaye, Yolande Charron, Cécile Montémurro et Irène Daigle (feuillelet 1507487).
 Val-d'Or, Parc à résidus miniers East Sullivan, 1 ind. le 7 juin 2012 par Raymond Ladurantaye (feuillelet 1510117).
 Val-d'Or, Parc à résidus miniers East Sullivan, 1 ind. le 10 juin 2012 par Raymond Ladurantaye (feuillelet 1510277).
 Val-d'Or, Parc à résidus miniers East Sullivan, 4 ind. le 31 mai 2013 par Bruno Tremblay (feuillelet 1534283).

	<u>Mentions</u>	<u>NMI/mention</u>	<u>Constance</u>	<u>Indice d'abondance</u>
avril	3	1,33	2,78	0,037
mai	4	2,25	3,15	0,071
juin	2	1,00	3,92	0,039
août	5	1,60	4,03	0,065
Total	14	1,64	1,80	0,030

Canard siffleur *Anas penelope*

Première mention : Val-d'Or, Parc à résidus miniers East Sullivan, 1 ind. le 30 avril 2009 par Réal Gauthier (feuillelet 839503).
 Val-d'Or, Parc à résidus miniers East Sullivan, 1 ind. le 30 avril 2009 par Réal Gauthier (feuillelet 839499) Mâle -- Photographie.
 Val-d'Or, Parc à résidus miniers East Sullivan, 1 ind. le 30 avril 2009 par Claudia Siano et Raymond Ladurantaye (feuillelet 838847) Mâle.

	<u>Mentions</u>	<u>NMI/mention</u>	<u>Constance</u>	<u>Indice d'abondance</u>
avril	3	1,00	2,78	0,028
Total	3	1,00	0,39	0,004

Canard d'Amérique *Anas americana*

Val-d'Or, Parc à résidus miniers East Sullivan, 1 ind. le 7 août 2000 par Sylvie Gagnon et Yan Cossette (feuillelet 257363).
 Première mention : Val-d'Or, Parc à résidus miniers East Sullivan, 2 ind. le 2 mai 2003 par Louis Imbeau (feuillelet 256227).
 Val-d'Or, Parc à résidus miniers East Sullivan, 1 ind. le 25 mai 2003 par Louis Imbeau (feuillelet 256314).
 Val-d'Or, Parc à résidus miniers East Sullivan, 2 ind. le 2 juin 2003 par Louis Imbeau (feuillelet 256354).
 Val-d'Or, Parc à résidus miniers East Sullivan, 2 ind. le 8 juin 2003 par Louis Imbeau (feuillelet 256373).
 Val-d'Or, Parc à résidus miniers East Sullivan, 4 ind. le 4 juillet 2003 par Louis Imbeau (feuillelet 256479).
 Val-d'Or, Parc à résidus miniers East Sullivan, 12 ind. le 22 juillet 2003 par Réal Gauthier (feuillelet 256852).
 Val-d'Or, Parc à résidus miniers East Sullivan, 20 ind. le 27 juillet 2003 par Réal Gauthier (feuillelet 256853).
 Val-d'Or, Parc à résidus miniers East Sullivan, 1 ind. le 27 juillet 2003 par Réjean Deschênes et Alexandre Giroux (feuillelet 256522).
 Val-d'Or, Parc à résidus miniers East Sullivan, 4 ind. le 8 août 2003 par Louis Imbeau, Sylvie Gagnon et Réal Gauthier (feuillelet 256553).
 Val-d'Or, Parc à résidus miniers East Sullivan, 28 ind. le 16 août 2003 par Réal Gauthier (feuillelet 256855).
 Val-d'Or, Parc à résidus miniers East Sullivan, 2 ind. le 19 août 2003 par Réjean Deschênes (feuillelet 256572).
 Val-d'Or, Parc à résidus miniers East Sullivan, 3 ind. le 24 août 2003 par Réal Gauthier, Françoise Demontigny, Florence Trudel, Odile Morrisette, Sylvie Poulin, Carole Morin, Hélène Chouinard, Claire Bédard, Cécile Montémurro, Yolande Charron, Maryse Lessard, Andrée Lévesque, Claude Aubé, Alain Archambault, Yvon Guindon, Louis Imbeau, André Lefebvre, Pierrette Lefebvre et Société de Loisir Ornithologique de l'Abitibi (feuillelet 256856).

Val-d'Or, Parc à résidus miniers East Sullivan, 10 ind. le 26 août 2003 par Réal Gauthier (feuillelet 256857).
 Val-d'Or, Parc à résidus miniers East Sullivan, 4 ind. le 28 août 2003 par Louis Imbeau (feuillelet 256580).
 Val-d'Or, Parc à résidus miniers East Sullivan, 16 ind. le 2 septembre 2003 par Réal Gauthier (feuillelet 256859).
 Val-d'Or, Parc à résidus miniers East Sullivan, 1 ind. le 18 septembre 2003 par Louis Imbeau (feuillelet 256638).
 Val-d'Or, Parc à résidus miniers East Sullivan, 6 ind. le 20 septembre 2003 par Louis Imbeau (feuillelet 256633).
 Val-d'Or, Parc à résidus miniers East Sullivan, 14 ind. le 25 septembre 2003 par Réal Gauthier (feuillelet 256865).
 Val-d'Or, Parc à résidus miniers East Sullivan, 2 ind. le 22 avril 2004 par Louis Imbeau (feuillelet 258008).
 Val-d'Or, Parc à résidus miniers East Sullivan, 7 ind. le 3 mai 2004 par Réjean Deschênes (feuillelet 258359).
 Val-d'Or, Parc à résidus miniers East Sullivan, 12 ind. le 4 mai 2004 par Réal Gauthier (feuillelet 258402).
 Val-d'Or, Parc à résidus miniers East Sullivan, 3 ind. le 16 mai 2004 par Édith Van de Walle (feuillelet 259409) Mâle -- Femelle.
 Val-d'Or, Parc à résidus miniers East Sullivan, 4 ind. le 7 août 2004 par Réal Gauthier (feuillelet 259218).
 Val-d'Or, Parc à résidus miniers East Sullivan, 6 ind. le 13 août 2004 par Réjean Deschênes (feuillelet 259053).
 Val-d'Or, Parc à résidus miniers East Sullivan, 2 ind. le 24 août 2004 par Louis Imbeau (feuillelet 259105).
 Val-d'Or, Parc à résidus miniers East Sullivan, 6 ind. le 28 août 2004 par Réal Gauthier (feuillelet 259222).
 Val-d'Or, Parc à résidus miniers East Sullivan, 10 ind. le 1 septembre 2004 par Réal Gauthier (feuillelet 250404).
 Val-d'Or, Parc à résidus miniers East Sullivan, 1 ind. le 6 septembre 2004 par Louis Imbeau (feuillelet 259119).
 Val-d'Or, Parc à résidus miniers East Sullivan, 2 ind. le 27 avril 2005 par Carole Lagacé et Réal Gauthier (feuillelet 259910).
 Val-d'Or, Parc à résidus miniers East Sullivan, 2 ind. le 4 mai 2005 par Réal Gauthier (feuillelet 790333).
 Val-d'Or, Parc à résidus miniers East Sullivan, 2 ind. le 7 mai 2005 par Réal Gauthier (feuillelet 790334).
 Val-d'Or, Parc à résidus miniers East Sullivan, 2 ind. le 9 mai 2005 par Réal Gauthier (feuillelet 790335).
 Val-d'Or, Parc à résidus miniers East Sullivan, 2 ind. le 18 mai 2005 par Réal Gauthier (feuillelet 790338).
 Val-d'Or, Parc à résidus miniers East Sullivan, 6 ind. le 2 juin 2005 par Réal Gauthier (feuillelet 790340).
 Val-d'Or, Parc à résidus miniers East Sullivan, 6 ind. le 26 juillet 2005 par Réjean Deschênes (feuillelet 790495) Adulte avec jeunes.

Val-d'Or, Parc à résidus miniers East Sullivan, 9 ind. le 28 juillet 2005 par Sylvie Gagnon (feuillelet 790497) Adulte avec jeunes.

Val-d'Or, Parc à résidus miniers East Sullivan, 24 ind. le 14 août 2005 par Sylvie Gagnon (feuillelet 790589) Adulte avec jeunes.

Val-d'Or, Parc à résidus miniers East Sullivan, 14 ind. le 14 août 2005 par Réal Gauthier (feuillelet 790585).

Val-d'Or, Parc à résidus miniers East Sullivan, 7 ind. le 15 août 2005 par Louis Imbeau, Marcel Darveau et Bernard Filion (feuillelet 790590).

Val-d'Or, Parc à résidus miniers East Sullivan, 16 ind. le 19 août 2005 par Sylvie Gagnon (feuillelet 790598).

Val-d'Or, Parc à résidus miniers East Sullivan, 30 ind. le 23 août 2005 par Sylvie Gagnon (feuillelet 790616).

Val-d'Or, Parc à résidus miniers East Sullivan, 24 ind. le 28 août 2005 par Réal Gauthier, Alain Normand, Daniel Hébert, France Neveu, Yvon Rhéault, Carole Lagacé, Linda Melnbardis, Nicole Buteau, Claudia Siano, Hélène Chouinard, Sylvie Gagnon et Renée Lévesque (feuillelet 790625).

Val-d'Or, Parc à résidus miniers East Sullivan, 20 ind. le 5 septembre 2005 par Sylvie Gagnon (feuillelet 790643).

Val-d'Or, Parc à résidus miniers East Sullivan, 6 ind. le 7 septembre 2005 par Louis Imbeau (feuillelet 790645).

Val-d'Or, Parc à résidus miniers East Sullivan, 1 ind. le 14 septembre 2005 par Louis Imbeau (feuillelet 790662).

Val-d'Or, Parc à résidus miniers East Sullivan, 1 ind. le 24 septembre 2005 par Réal Gauthier (feuillelet 790688).

Val-d'Or, Parc à résidus miniers East Sullivan, 2 ind. le 30 septembre 2005 par Réal Gauthier (feuillelet 790709).

Val-d'Or, Parc à résidus miniers East Sullivan, 2 ind. le 6 mai 2006 par Louis Imbeau (feuillelet 791247).

Val-d'Or, Parc à résidus miniers East Sullivan, 1 ind. le 21 mai 2006 par Raymond Ladurantaye (feuillelet 791589).

Val-d'Or, Parc à résidus miniers East Sullivan, 1 ind. le 26 mai 2006 par Roger Moreau (feuillelet 791994).

Val-d'Or, Parc à résidus miniers East Sullivan, 4 ind. le 4 juin 2006 par Réal Gauthier, Louis Imbeau, Claudia Siano, Jean Aubé, Lucie Auclair, Linda Melnbardis, Melisa Melnbardis et Société de Loisir Ornithologique de l'Abitibi (feuillelet 791578).

Val-d'Or, Parc à résidus miniers East Sullivan, 4 ind. le 25 juin 2006 par Raymond Ladurantaye et Claudia Siano (feuillelet 791814).

Val-d'Or, Parc à résidus miniers East Sullivan, 8 ind. le 15 juillet 2006 par Réal Gauthier (feuillelet 791977).

Val-d'Or, Parc à résidus miniers East Sullivan, 6 ind. le 22 juillet 2006 par Claudia Siano (feuillelet 791938).

Val-d'Or, Parc à résidus miniers East Sullivan, 5 ind. le 1 août 2006 par Réal Gauthier (feuillelet 792329).

Val-d'Or, Parc à résidus miniers East Sullivan, 6 ind. le 6 août 2006 par Claudia Siano et Raymond Ladurantaye (feuillelet 792008).

Val-d'Or, Parc à résidus miniers East Sullivan, 6 ind. le 24 août 2006 par Réal Gauthier (feuillelet 792330).

Val-d'Or, Parc à résidus miniers East Sullivan, 18 ind. le 26 août 2006 par Réal Gauthier (feuillelet 792331).

Val-d'Or, Parc à résidus miniers East Sullivan, 21 ind. le 27 août 2006 par Réal Gauthier, Sylvie Gagnon, Jean Lapointe, Bruno Major, Claudia Siano, Maryse Lessard, Pascal Drouin, Christophe Prince, Samuel Prince et Société de Loisir Ornithologique de l'Abitibi (feuillelet 792332).

Val-d'Or, Parc à résidus miniers East Sullivan, 15 ind. le 9 septembre 2006 par Réal Gauthier (feuillelet 792333).

Val-d'Or, Parc à résidus miniers East Sullivan, 6 ind. le 10 septembre 2006 par Raymond Ladurantaye et Claudia Siano (feuillelet 792088).

Val-d'Or, Parc à résidus miniers East Sullivan, 8 ind. le 16 septembre 2006 par Claudia Siano et Raymond Ladurantaye (feuillelet 792094).

Val-d'Or, Parc à résidus miniers East Sullivan, 8 ind. le 21 septembre 2006 par Réal Gauthier (feuillelet 792334).

Val-d'Or, Parc à résidus miniers East Sullivan, 8 ind. le 23 septembre 2006 par Claudia Siano et Raymond Ladurantaye (feuillelet 792100).

Val-d'Or, Parc à résidus miniers East Sullivan, 6 ind. le 23 septembre 2006 par Réal Gauthier (feuillelet 792336).

Val-d'Or, Parc à résidus miniers East Sullivan, 9 ind. le 28 septembre 2006 par Réal Gauthier (feuillelet 792338).

Val-d'Or, Parc à résidus miniers East Sullivan, 8 ind. le 30 septembre 2006 par Réal Gauthier (feuillelet 792339).

Val-d'Or, Parc à résidus miniers East Sullivan, 32 ind. le 3 octobre 2006 par Réal Gauthier (feuillelet 792340).

Val-d'Or, Parc à résidus miniers East Sullivan, 1 ind. le 9 octobre 2006 par Sylvie Gagnon, Réal Gauthier et André Lefebvre (feuillelet 792139).

Val-d'Or, Parc à résidus miniers East Sullivan, 2 ind. le 22 avril 2007 par Raymond Ladurantaye (feuillelet 793121).

Val-d'Or, Parc à résidus miniers East Sullivan, 8 ind. le 24 avril 2007 par Réal Gauthier (feuillelet 835355).

Val-d'Or, Parc à résidus miniers East Sullivan, 8 ind. le 25 avril 2007 par Raymond Ladurantaye et Claudia Siano (feuillelet 793135).

Val-d'Or, Parc à résidus miniers East Sullivan, 6 ind. le 28 avril 2007 par Réal Gauthier (feuillelet 835357).

Val-d'Or, Parc à résidus miniers East Sullivan, 12 ind. le 6 mai 2007 par Raymond Ladurantaye (feuillelet 793467).

Val-d'Or, Parc à résidus miniers East Sullivan, 1 ind. le 12 mai 2007 par Réal Gauthier (feuillelet 835358).

Val-d'Or, Parc à résidus miniers East Sullivan, 4 ind. le 19 mai 2007 par Réal Gauthier (feuillelet 835361).

Val-d'Or, Parc à résidus miniers East Sullivan, 7 ind. le 20 mai 2007 par Louis Imbeau, Sébastien Rioux, Pascal Drouin, Christophe Prince et Samuel Prince (feuillelet 793341).

Val-d'Or, Parc à résidus miniers East Sullivan, 4 ind. le 20 mai 2007 par Réal Gauthier (feuillelet 835362).

Val-d'Or, Parc à résidus miniers East Sullivan, 4 ind. le 21 mai 2007 par Raymond Ladurantaye et Claudia Siano (feuillelet 793485).

Val-d'Or, Parc à résidus miniers East Sullivan, 6 ind. le 3 juin 2007 par Réal Gauthier, Yolande Charron, Cécile Montémurro, Roger Fournier, Hélène Chouinard, Linda Melnbardis, Claudia Siano, Raymond Ladurantaye et Société de Loisir Ornithologique de l'Abitibi (feuillelet 835364).

Val-d'Or, Parc à résidus miniers East Sullivan, 5 ind. le 5 juin 2007 par Louis Imbeau (feuillelet 793579).

Val-d'Or, Parc à résidus miniers East Sullivan, 1 ind. le 21 juin 2007 par Pierre Brousseau et Joël Poirier (feuillelet 835134).

Val-d'Or, Parc à résidus miniers East Sullivan, 15 ind. le 23 juin 2007 par Claudia Siano et Raymond Ladurantaye (feuillelet 835289).

Val-d'Or, Parc à résidus miniers East Sullivan, 4 ind. le 15 juillet 2007 par Claudia Siano et Raymond Ladurantaye (feuillelet 835301).

Val-d'Or, Parc à résidus miniers East Sullivan, 20 ind. le 3 août 2007 par Raymond Ladurantaye et Claudia Siano (feuillelet 835466).

Val-d'Or, Parc à résidus miniers East Sullivan, 6 ind. le 18 août 2007 par Réal Gauthier (feuillelet 835847).

Val-d'Or, Parc à résidus miniers East Sullivan, 26 ind. le 19 août 2007 par Réal Gauthier (feuillelet 835848).

Val-d'Or, Parc à résidus miniers East Sullivan, 10 ind. le 21 août 2007 par Réal Gauthier (feuillelet 835849).

Val-d'Or, Parc à résidus miniers East Sullivan, 6 ind. le 26 août 2007 par Réal Gauthier (feuillelet 835850).

Val-d'Or, Parc à résidus miniers East Sullivan, 6 ind. le 26 août 2007 par Raymond Ladurantaye et Claudia Siano (feuillelet 835474).

Val-d'Or, Parc à résidus miniers East Sullivan, 8 ind. le 26 août 2007 par Louis Imbeau, Roger Fournier, Maryse Lessard, France Neveu, Daniel Paquin, Raymonde Paquin, Lise Pépin, Pascal Drouin, Samuel Prince, Christophe Prince, Chantal Béland, Claudia Siano, Hélène Chouinard et Société de Loisir Ornithologique de l'Abitibi (feuillelet 835460).

Val-d'Or, Parc à résidus miniers East Sullivan, 21 ind. le 29 août 2007 par Louis Imbeau (feuillelet 835461).

Val-d'Or, Parc à résidus miniers East Sullivan, 19 ind. le 3 septembre 2007 par Louis Imbeau (feuillelet 835489).

Val-d'Or, Parc à résidus miniers East Sullivan, 21 ind. le 5 septembre 2007 par Louis Imbeau (feuillelet 835492).

Val-d'Or, Parc à résidus miniers East Sullivan, 8 ind. le 9 septembre 2007 par Claudia Siano et Raymond Ladurantaye (feuillelet 835604).

Val-d'Or, Parc à résidus miniers East Sullivan, 11 ind. le 12 septembre 2007 par Louis Imbeau (feuillelet 835510).

Val-d'Or, Parc à résidus miniers East Sullivan, 22 ind. le 25 avril 2008 par Raymond Ladurantaye (feuillelet 836553).

Val-d'Or, Parc à résidus miniers East Sullivan, 30 ind. le 26 avril 2008 par Réal Gauthier (feuillelet 837141).

Val-d'Or, Parc à résidus miniers East Sullivan, 11 ind. le 27 avril 2008 par Sylvie Gagnon, Pierre Lavigne, Louis Imbeau, Réal Gauthier, Évan Hovington, Anthony Danesin, Nancy Lafond, Claudia Siano et Société de Loisir Ornithologique de l'Abitibi (feuillelet 836573) Mâle -- Femelle.

Val-d'Or, Parc à résidus miniers East Sullivan, 16 ind. le 29 avril 2008 par Raymond Ladurantaye (feuillelet 836857).

Val-d'Or, Parc à résidus miniers East Sullivan, 2 ind. le 10 mai 2008 par Réal Gauthier (feuillelet 837145).

Val-d'Or, Parc à résidus miniers East Sullivan, 2 ind. le 18 mai 2008 par Réal Gauthier et Céline Gauthier (feuillelet 837150).

Val-d'Or, Parc à résidus miniers East Sullivan, 3 ind. le 27 mai 2008 par Réal Gauthier et Raymond Ladurantaye (feuillelet 837163).

Val-d'Or, Parc à résidus miniers East Sullivan, 2 ind. le 28 mai 2008 par Claudia Siano et Raymond Ladurantaye (feuillelet 837005).

Val-d'Or, Parc à résidus miniers East Sullivan, 8 ind. le 31 mai 2008 par Claudia Siano et Raymond Ladurantaye (feuillelet 837058).

Val-d'Or, Parc à résidus miniers East Sullivan, 4 ind. le 31 mai 2008 par Réal Gauthier, Linda Melnbardis et Hélène Chouinard (feuillelet 837170).

Val-d'Or, Parc à résidus miniers East Sullivan, 1 ind. le 7 juin 2008 par Raymond Ladurantaye (feuillelet 837311).

Val-d'Or, Parc à résidus miniers East Sullivan, 12 ind. le 9 juin 2008 par Raymond Ladurantaye (feuillelet 837312).

Val-d'Or, Parc à résidus miniers East Sullivan, 4 ind. le 15 juin 2008 par Réal Gauthier, André Lefebvre, Linda Melnbardis, Claudia Siano et Raymond Ladurantaye (feuillelet 837494).

Val-d'Or, Parc à résidus miniers East Sullivan, 10 ind. le 24 juin 2008 par Claudia Siano, Raymond Ladurantaye, Suzanne Labbé et Roch Bernier (feuillelet 837378).

Val-d'Or, Parc à résidus miniers East Sullivan, 6 ind. le 28 juin 2008 par Claudia Siano et David Soares (feuillelet 837401).

Val-d'Or, Parc à résidus miniers East Sullivan, 8 ind. le 6 juillet 2008 par Claudia Siano et Raymond Ladurantaye (feuillelet 837565).

Val-d'Or, Parc à résidus miniers East Sullivan, 4 ind. le 13 juillet 2008 par Claudia Siano et Raymond Ladurantaye (feuillelet 837691).

Val-d'Or, Parc à résidus miniers East Sullivan, 2 ind. le 3 août 2008 par Claudia Siano et Raymond Ladurantaye (feuillelet 837792).

Val-d'Or, Parc à résidus miniers East Sullivan, 2 ind. le 4 août 2008 par Raymond Ladurantaye (feuillelet 837794).

Val-d'Or, Parc à résidus miniers East Sullivan, 12 ind. le 9 août 2008 par Claudia Siano et Raymond Ladurantaye (feuillelet 837810).

Val-d'Or, Parc à résidus miniers East Sullivan, 6 ind. le 10 août 2008 par Raymond Ladurantaye (feuillelet 837815).

Val-d'Or, Parc à résidus miniers East Sullivan, 8 ind. le 16 août 2008 par Claudia Siano et Raymond Ladurantaye (feuillelet 837834).

Val-d'Or, Parc à résidus miniers Manitou, 32 ind. le 7 septembre 2008 par Raymond Ladurantaye (feuillelet 838031).

Val-d'Or, Parc à résidus miniers East Sullivan, 25 ind. le 9 septembre 2008 par Réal Gauthier (feuillelet 838320).

Val-d'Or, Parc à résidus miniers East Sullivan, 2 ind. le 13 septembre 2008 par Raymond Ladurantaye (feuillelet 838052).

Val-d'Or, Parc à résidus miniers East Sullivan, 12 ind. le 21 septembre 2008 par Raymond Ladurantaye, Claudia Siano, Francine Cloutier et Mario Cloutier (feuillelet 838088).

Val-d'Or, Parc à résidus miniers East Sullivan, 5 ind. le 5 octobre 2008 par Sylvie Gagnon, Claudia Siano, Raymond Ladurantaye, Réal Gauthier, Hélène Chouinard et Société de Loisir Ornithologique de l'Abitibi (feuillelet 838150) Mâle -- Femelle.

Val-d'Or, Parc à résidus miniers East Sullivan, 1 ind. le 12 octobre 2008 par Claudia Siano et Raymond Ladurantaye (feuillelet 838177).

Val-d'Or, Parc à résidus miniers East Sullivan, 8 ind. le 24 avril 2009 par Claudia Siano (feuillelet 838816).

Val-d'Or, Parc à résidus miniers East Sullivan, 4 ind. le 24 avril 2009 par Réal Gauthier (feuillelet 839361).

Val-d'Or, Parc à résidus miniers East Sullivan, 4 ind. le 26 avril 2009 par Raymond Ladurantaye (feuillelet 838830).

Val-d'Or, Parc à résidus miniers East Sullivan, 6 ind. le 27 avril 2009 par Raymond Ladurantaye (feuillelet 838839).

Val-d'Or, Parc à résidus miniers East Sullivan, 12 ind. le 28 avril 2009 par Raymond Ladurantaye, Claudia Siano et Jacques Héneault (feuillelet 838844).

Val-d'Or, Parc à résidus miniers East Sullivan, 22 ind. le 30 avril 2009 par Claudia Siano et Raymond Ladurantaye (feuillelet 838847).

Val-d'Or, Parc à résidus miniers East Sullivan, 12 ind. le 30 avril 2009 par Réal Gauthier (feuillelet 839499).

Val-d'Or, Parc à résidus miniers East Sullivan, 20 ind. le 30 avril 2009 par Réal Gauthier (feuillelet 839503).

Val-d'Or, Parc à résidus miniers East Sullivan, 24 ind. le 2 mai 2009 par Claudia Siano et Raymond Ladurantaye (feuillelet 838956).

Val-d'Or, Parc à résidus miniers East Sullivan, 10 ind. le 2 mai 2009 par Réal Gauthier (feuillelet 839504).

Val-d'Or, Parc à résidus miniers East Sullivan, 18 ind. le 5 mai 2009 par Claudia Siano et Raymond Ladurantaye (feuillelet 838976).

Val-d'Or, Parc à résidus miniers East Sullivan, 6 ind. le 9 mai 2009 par Claudia Siano et Raymond Ladurantaye (feuillelet 838979).

Val-d'Or, Parc à résidus miniers East Sullivan, 6 ind. le 19 mai 2009 par Claudia Siano et Raymond Ladurantaye (feuillelet 838995).

Val-d'Or, Parc à résidus miniers East Sullivan, 6 ind. le 23 mai 2009 par Raymond Ladurantaye (feuillelet 839003).

Val-d'Or, Parc à résidus miniers East Sullivan, 8 ind. le 30 mai 2009 par Claudia Siano et Raymond Ladurantaye (feuillelet 839054).

Val-d'Or, Parc à résidus miniers East Sullivan, 3 ind. le 30 mai 2009 par Louis Imbeau, Jonathan Gagnon et Évan Hovington (feuillelet 839076).

Val-d'Or, Parc à résidus miniers Manitou, 3 ind. le 30 mai 2009 par Louis Imbeau, Jonathan Gagnon et Évan Hovington (feuillelet 839077).

Val-d'Or, Parc à résidus miniers East Sullivan, 6 ind. le 30 mai 2009 par Réal Gauthier et Linda Melnbardis (feuillelet 839552).

Val-d'Or, Parc à résidus miniers East Sullivan, 2 ind. le 6 juin 2009 par Raymond Ladurantaye (feuillelet 839383).

Val-d'Or, Parc à résidus miniers East Sullivan, 8 ind. le 15 juin 2009 par Claudia Siano et Raymond Ladurantaye (feuillelet 839406).

Val-d'Or, Parc à résidus miniers East Sullivan, 4 ind. le 4 juillet 2009 par Claudia Siano et Raymond Ladurantaye (feuillelet 839444).

Val-d'Or, Parc à résidus miniers East Sullivan, 18 ind. le 8 août 2009 par Claudia Siano et Raymond Ladurantaye (feuillelet 839569) qui notent : « Une famille de sept petits, une famille de huit petits. » Adulte avec jeunes.

Val-d'Or, Parc à résidus miniers East Sullivan, 15 ind. le 16 août 2009 par Claudia Siano et Raymond Ladurantaye (feuillelet 839580).

Val-d'Or, Parc à résidus miniers Manitou, 8 ind. le 16 août 2009 par Claudia Siano et Raymond Ladurantaye (feuillelet 839581).

Val-d'Or, Parc à résidus miniers East Sullivan, 10 ind. le 22 août 2009 par Jacques Savard (feuillelet 839530).

Val-d'Or, Parc à résidus miniers East Sullivan, 17 ind. le 23 août 2009 par Sylvie Gagnon (feuillelet 840194).

Val-d'Or, Parc à résidus miniers Manitou, 6 ind. le 24 août 2009 par Claudia Siano (feuillelet 839583).

Val-d'Or, Parc à résidus miniers Manitou, 6 ind. le 1 septembre 2009 par Claudia Siano (feuillelet 839606).

Val-d'Or, Parc à résidus miniers East Sullivan, 9 ind. le 1 septembre 2009 par Claudia Siano (feuillelet 839605).

Val-d'Or, Parc à résidus miniers Manitou, 11 ind. le 5 septembre 2009 par Raymond Ladurantaye et Claudia Siano (feuillelet 839607).

Val-d'Or, Parc à résidus miniers East Sullivan, 20 ind. le 6 septembre 2009 par Raymond Ladurantaye, Claudia Siano et Roger Montanbeault (feuillelet 839608) qui notent : « Un Canard d'Amérique leucique. » Pigmentation anormale.

Val-d'Or, Parc à résidus miniers East Sullivan, 6 ind. le 14 septembre 2009 par Sylvie Gagnon (feuillelet 840210).

Val-d'Or, Parc à résidus miniers Manitou, 1 ind. le 14 septembre 2009 par Sylvie Gagnon (feuillelet 840211).

Val-d'Or, Parc à résidus miniers East Sullivan, 15 ind. le 20 septembre 2009 par Claudia Siano et Raymond Ladurantaye (feuillelet 839621) qui notent : « Un Canard d'Amérique leucique toujours présent. » Pigmentation anormale.

Val-d'Or, Parc à résidus miniers Manitou, 2 ind. le 10 octobre 2009 par Claudia Siano et Raymond Ladurantaye (feuillelet 839774).

Val-d'Or, Parc à résidus miniers East Sullivan, 1 ind. le 3 avril 2010 par Claudia Siano et Raymond Ladurantaye (feuillelet 840425).

Val-d'Or, Parc à résidus miniers East Sullivan, 2 ind. le 11 avril 2010 par Claudia Siano et Raymond Ladurantaye (feuillelet 840485).

Val-d'Or, Parc à résidus miniers East Sullivan, 12 ind. le 17 avril 2010 par Raymond Ladurantaye et Jacques Héneault (feuillelet 840520).

Val-d'Or, Parc à résidus miniers East Sullivan, 30 ind. le 24 avril 2010 par Claudia Siano et Raymond Ladurantaye (feuillelet 840610).

Val-d'Or, Parc à résidus miniers East Sullivan, 24 ind. le 2 mai 2010 par Raymond Ladurantaye (feuillelet 840842).

Val-d'Or, Parc à résidus miniers Manitou, 2 ind. le 9 mai 2010 par Claudia Siano et Raymond Ladurantaye (feuillelet 840881).

Val-d'Or, Parc à résidus miniers East Sullivan, 20 ind. le 9 mai 2010 par Claudia Siano et Raymond Ladurantaye (feuillelet 840882).

Val-d'Or, Parc à résidus miniers East Sullivan, 20 ind. le 11 mai 2010 par Raymond Ladurantaye (feuillelet 840894).

Val-d'Or, Parc à résidus miniers East Sullivan, 12 ind. le 15 mai 2010 par Jonathan Leclair, Raymond Ladurantaye et Claudia Siano (feuillelet 840990).

Val-d'Or, Parc à résidus miniers East Sullivan, 6 ind. le 24 mai 2010 par Raymond Ladurantaye (feuillelet 841081).

Val-d'Or, Parc à résidus miniers East Sullivan, 10 ind. le 29 mai 2010 par Raymond Ladurantaye (feuillelet 841120).

Val-d'Or, Parc à résidus miniers East Sullivan, 10 ind. le 29 mai 2010 par Raymond Ladurantaye (feuillelet 841121).

Val-d'Or, Parc à résidus miniers East Sullivan, 4 ind. le 30 mai 2010 par Claudia Siano et Raymond Ladurantaye (feuillelet 841140).

Val-d'Or, Parc à résidus miniers Manitou, 14 ind. le 30 mai 2010 par Claudia Siano et Raymond Ladurantaye (feuillelet 841139).

Val-d'Or, Parc à résidus miniers East Sullivan, 16 ind. le 10 juin 2010 par Raymond Ladurantaye (feuillelet 841616).

Val-d'Or, Parc à résidus miniers East Sullivan, 16 ind. le 19 juin 2010 par Raymond Ladurantaye (feuillelet 841720).

Val-d'Or, Parc à résidus miniers East Sullivan, 32 ind. le 24 juin 2010 par Claudia Siano et Raymond Ladurantaye (feuillelet 841787).

Val-d'Or, Parc à résidus miniers Manitou, 14 ind. le 24 juin 2010 par Claudia Siano et Raymond Ladurantaye (feuillelet 841788).

Val-d'Or, Parc à résidus miniers East Sullivan, 28 ind. le 2 juillet 2010 par Claudia Siano (feuillelet 841892).

Val-d'Or, Parc à résidus miniers East Sullivan, 30 ind. le 10 juillet 2010 par Claudia Siano (feuillelet 841986) qui note : « Douze adultes, dix-huit jeunes. » Adulte avec jeunes.

Val-d'Or, Parc à résidus miniers East Sullivan, 30 ind. le 11 juillet 2010 par Raymond Ladurantaye (feuillelet 841998).

Val-d'Or, Parc à résidus miniers East Sullivan, 32 ind. le 21 juillet 2010 par Claudia Siano (feuillelet 842067).

Val-d'Or, Parc à résidus miniers East Sullivan, 35 ind. le 31 juillet 2010 par Raymond Ladurantaye (feuillelet 842115).

Val-d'Or, Parc à résidus miniers East Sullivan, 103 ind. le 31 juillet 2010 par Réjean Deschênes (feuillelet 842116) qui note : « Trois couvées, respectivement de 4, 5 et 6 canetons. » Adulte avec jeunes.

Val-d'Or, Parc à résidus miniers East Sullivan, 30 ind. le 7 août 2010 par Claudia Siano et Raymond Ladurantaye (feuillelet 841252).

Val-d'Or, Parc à résidus miniers East Sullivan, 20 ind. le 15 août 2010 par Claudia Siano et Raymond Ladurantaye (feuillelet 841269).

Val-d'Or, Parc à résidus miniers East Sullivan, 72 ind. le 21 août 2010 par Raymond Ladurantaye (feuillelet 841283).

Val-d'Or, Parc à résidus miniers East Sullivan, 20 ind. le 5 septembre 2010 par Claudia Siano et Raymond Ladurantaye (feuillelet 841314).

Val-d'Or, Parc à résidus miniers East Sullivan, 28 ind. le 11 septembre 2010 par Claudia Siano (feuillelet 841339).

Val-d'Or, Parc à résidus miniers East Sullivan, 40 ind. le 12 septembre 2010 par Raymond Ladurantaye (feuillelet 841342).

Val-d'Or, Parc à résidus miniers East Sullivan, 10 ind. le 19 septembre 2010 par Claudia Siano et Raymond Ladurantaye (feuillelet 841374).

Val-d'Or, Parc à résidus miniers East Sullivan, 2 ind. le 11 octobre 2010 par Raymond Ladurantaye (feuillelet 841464).

Val-d'Or, Parc à résidus miniers East Sullivan, 6 ind. le 17 octobre 2010 par Claudia Siano et Raymond Ladurantaye (feuillelet 841491).

Val-d'Or, Parc à résidus miniers East Sullivan, 8 ind. le 30 avril 2011 par Raymond Ladurantaye, Jacques Héneault et Micheline Fleury (feuillelet 125720).

Val-d'Or, Parc à résidus miniers East Sullivan, 14 ind. le 1 mai 2011 par Claudia Siano et Raymond Ladurantaye (feuillelet 125731).

Val-d'Or, Parc à résidus miniers East Sullivan, 20 ind. le 7 mai 2011 par Claudia Siano et Raymond Ladurantaye (feuillelet 125968).

Val-d'Or, Parc à résidus miniers East Sullivan, 26 ind. le 8 mai 2011 par Raymond Ladurantaye (feuillelet 125988).

Val-d'Or, Parc à résidus miniers East Sullivan, 6 ind. le 10 mai 2011 par Roger Moreau (feuillelet 842562).

Val-d'Or, Parc à résidus miniers East Sullivan, 4 ind. le 14 mai 2011 par Sylvie Gagnon (feuillelet 126089) Mâle -- Femelle.

Val-d'Or, Parc à résidus miniers Manitou, 3 ind. le 14 mai 2011 par Sylvie Gagnon (feuillelet 126088) Mâle.

- Val-d'Or, Parc à résidus miniers East Sullivan, 4 ind. le 18 mai 2011 par François Dubois (feuillelet 842599).
- Val-d'Or, Parc à résidus miniers East Sullivan, 2 ind. le 23 mai 2011 par François Dubois (feuillelet 842602).
- Val-d'Or, Parc à résidus miniers East Sullivan, 2 ind. le 25 mai 2011 par Roger Moreau (feuillelet 842603).
- Val-d'Or, Parc à résidus miniers East Sullivan, 10 ind. le 28 mai 2011 par Claudia Siano (feuillelet 126208).
- Val-d'Or, Parc à résidus miniers Manitou, 3 ind. le 28 mai 2011 par Louis Imbeau, Jonathan Gagnon, Dominique Fauteux et Amélie Drolet (feuillelet 126205).
- Val-d'Or, Parc à résidus miniers East Sullivan, 9 ind. le 28 mai 2011 par Louis Imbeau, Jonathan Gagnon, Dominique Fauteux et Amélie Drolet (feuillelet 126204).
- Val-d'Or, Parc à résidus miniers East Sullivan, 6 ind. le 29 mai 2011 par Raymond Ladurantaye (feuillelet 126226).
- Val-d'Or, Parc à résidus miniers East Sullivan, 4 ind. le 4 juin 2011 par François Dubois (feuillelet 842752).
- Val-d'Or, Parc à résidus miniers East Sullivan, 22 ind. le 19 juin 2011 par Claudia Siano (feuillelet 126385).
- Val-d'Or, Parc à résidus miniers East Sullivan, 3 ind. le 1 juillet 2011 par François Dubois (feuillelet 842854).
- Val-d'Or, Parc à résidus miniers East Sullivan, 37 ind. le 10 juillet 2011 par François Dubois (feuillelet 842911).
- Val-d'Or, Parc à résidus miniers East Sullivan, 48 ind. le 16 juillet 2011 par Claudia Siano (feuillelet 126575) qui note : « 32 adultes, 16 juvéniles. » Adulte avec jeunes.
- Val-d'Or, Parc à résidus miniers East Sullivan, 1 ind. le 19 juillet 2011 par François Dubois (feuillelet 842933).
- Val-d'Or, Parc à résidus miniers East Sullivan, 68 ind. le 4 août 2011 par Claudia Siano, Raymond Ladurantaye et Pascal Perreault (feuillelet 126657) qui notent : « Une trentaine de juvéniles. » Juvénal.
- Val-d'Or, Parc à résidus miniers East Sullivan, 80 ind. le 14 août 2011 par Claudia Siano et Raymond Ladurantaye (feuillelet 126680).
- Val-d'Or, Parc à résidus miniers East Sullivan, 63 ind. le 21 août 2011 par Claudia Siano et Raymond Ladurantaye (feuillelet 126689).
- Val-d'Or, Parc à résidus miniers East Sullivan, 50 ind. le 27 août 2011 par Claudia Siano, Raymond Ladurantaye et Donald McCutcheon (feuillelet 126697).
- Val-d'Or, Parc à résidus miniers East Sullivan, 60 ind. le 28 août 2011 par Claudia Siano, François Dubois, Réal Gauthier, Raymond Ladurantaye, Daniel Paquin, Bernard Laborde, Maryse Lessard, Véronique Ducharme-Riel, Suzanne Trudel, Ghislain Hénault, Daniel St-Germain, Denise Maurais et Société de Loisir Ornithologique de l'Abitibi (feuillelet 126698).
- Val-d'Or, Parc à résidus miniers East Sullivan, 70 ind. le 3 septembre 2011 par Claudia Siano (feuillelet 126711).
- Val-d'Or, Parc à résidus miniers East Sullivan, 60 ind. le 4 septembre 2011 par Claudia Siano et Raymond Ladurantaye (feuillelet 126714).
- Val-d'Or, Parc à résidus miniers East Sullivan, 2 ind. le 2 octobre 2011 par Claudia Siano (feuillelet 126780).
- Val-d'Or, Parc à résidus miniers East Sullivan, 6 ind. le 9 octobre 2011 par Claudia Siano et Raymond Ladurantaye (feuillelet 126802).
- Val-d'Or, Parc à résidus miniers East Sullivan, 10 ind. le 16 octobre 2011 par Claudia Siano et Raymond Ladurantaye (feuillelet 126817).
- Val-d'Or, Parc à résidus miniers East Sullivan, 2 ind. le 21 mars 2012 par Raymond Ladurantaye (feuillelet 1505689).
- Val-d'Or, Parc à résidus miniers East Sullivan, 3 ind. le 26 mars 2012 par Raymond Ladurantaye (feuillelet 1505871).
- Val-d'Or, Parc à résidus miniers East Sullivan, 3 ind. le 6 avril 2012 par Raymond Ladurantaye (feuillelet 1506228).
- Val-d'Or, Parc à résidus miniers East Sullivan, 3 ind. le 7 avril 2012 par Raymond Ladurantaye (feuillelet 1506320).
- Val-d'Or, Parc à résidus miniers East Sullivan, 1 ind. le 8 avril 2012 par Raymond Ladurantaye et Claudia Siano (feuillelet 1506349).
- Val-d'Or, Parc à résidus miniers East Sullivan, 6 ind. le 10 avril 2012 par Raymond Ladurantaye (feuillelet 1506480).
- Val-d'Or, Parc à résidus miniers East Sullivan, 3 ind. le 13 avril 2012 par Raymond Ladurantaye (feuillelet 1506712).
- Val-d'Or, Parc à résidus miniers Manitou, 3 ind. le 13 avril 2012 par Raymond Ladurantaye (feuillelet 1506711).
- Val-d'Or, Parc à résidus miniers Manitou, 16 ind. le 14 avril 2012 par Raymond Ladurantaye (feuillelet 1506636).
- Val-d'Or, Parc à résidus miniers Manitou, 8 ind. le 21 avril 2012 par Raymond Ladurantaye (feuillelet 1507015).
- Val-d'Or, Parc à résidus miniers Manitou, 8 ind. le 22 avril 2012 par Claudia Siano et Raymond Ladurantaye (feuillelet 1507077).
- Val-d'Or, Parc à résidus miniers East Sullivan, 18 ind. le 22 avril 2012 par Claudia Siano et Raymond Ladurantaye (feuillelet 1507078).
- Val-d'Or, Parc à résidus miniers East Sullivan, 12 ind. le 29 avril 2012 par Claudia Siano, Maryse Lessard, Raymond Ladurantaye, Yolande Charron, Cécile Montémurro et Irène Daigle (feuillelet 1507487).
- Val-d'Or, Parc à résidus miniers East Sullivan, 1 ind. le 2 mai 2012 par François Dubois (feuillelet 1507666).
- Val-d'Or, Parc à résidus miniers East Sullivan, 4 ind. le 6 mai 2012 par Jonathan Leclair, Stéphanie Déziel et Rosée Leclair (feuillelet 127067).
- Val-d'Or, Parc à résidus miniers East Sullivan, 18 ind. le 6 mai 2012 par Raymond Ladurantaye et Claudia Siano (feuillelet 1507993).
- Val-d'Or, Parc à résidus miniers East Sullivan, 4 ind. le 10 mai 2012 par François Dubois (feuillelet 1508347).
- Val-d'Or, Parc à résidus miniers East Sullivan, 16 ind. le 13 mai 2012 par Claudia Siano et Raymond Ladurantaye (feuillelet 1508510).
- Val-d'Or, Parc à résidus miniers Manitou, 5 ind. le 13 mai 2012 par Claudia Siano et Raymond Ladurantaye (feuillelet 1508509).
- Val-d'Or, Parc à résidus miniers Manitou, 6 ind. le 21 mai 2012 par Raymond Ladurantaye et Claudia Siano (feuillelet 1509143).
- Val-d'Or, Parc à résidus miniers East Sullivan, 6 ind. le 21 mai 2012 par Raymond Ladurantaye et Claudia Siano (feuillelet 1509144).
- Val-d'Or, Parc à résidus miniers East Sullivan, 1 ind. le 26 mai 2012 par Jonathan Gagnon, Jonathan Fréchette et Louis Imbeau (feuillelet 1509703).
- Val-d'Or, Parc à résidus miniers East Sullivan, 16 ind. le 27 mai 2012 par Claudia Siano, François Dubois, Maryse Lessard, Raymond Ladurantaye, Pascal Perreault, Yolande Charron, Daniel Paquin, Raymonde Paquin et Société de Loisir Ornithologique de l'Abitibi (feuillelet 1509556).
- Val-d'Or, Parc à résidus miniers Manitou, 2 ind. le 27 mai 2012 par François Dubois et Société de Loisir Ornithologique de l'Abitibi (feuillelet 1509612).
- Val-d'Or, Parc à résidus miniers East Sullivan, 14 ind. le 3 juin 2012 par Raymond Ladurantaye et Claudia Siano (feuillelet 1509968).
- Val-d'Or, Parc à résidus miniers East Sullivan, 7 ind. le 10 juin 2012 par Raymond Ladurantaye (feuillelet 1510277).
- Val-d'Or, Parc à résidus miniers East Sullivan, 34 ind. le 17 juin 2012 par Raymond Ladurantaye et Claudia Siano (feuillelet 1510454).

Val-d'Or, Parc à résidus miniers East Sullivan, 20 ind. le 19 juin 2012 par Louis Imbeau (feuillelet 127185).
Val-d'Or, Parc à résidus miniers East Sullivan, 48 ind. le 24 juin 2012 par Claudia Siano (feuillelet 1510726) qui note : « Environ 20 juvéniles. » Juvénal.

Val-d'Or, Parc à résidus miniers East Sullivan, 42 ind. le 25 juin 2012 par Claudia Siano et Raymond Ladurantaye (feuillelet 1510729).
Val-d'Or, Parc à résidus miniers East Sullivan, 60 ind. le 7 juillet 2012 par Claudia Siano et Raymond Ladurantaye (feuillelet 1511118) qui notent : « Trente adultes, trente petits. » Adulte avec jeunes.

Val-d'Or, Parc à résidus miniers East Sullivan, 65 ind. le 15 juillet 2012 par Raymond Ladurantaye et Claudia Siano (feuillelet 1511284).
Val-d'Or, Parc à résidus miniers East Sullivan, 72 ind. le 24 juillet 2012 par Raymond Ladurantaye, Claudia Siano et Danielle Paquette (feuillelet 1511451).

Val-d'Or, Parc à résidus miniers East Sullivan, 50 ind. le 12 août 2012 par Claudia Siano et Raymond Ladurantaye (feuillelet 1512025).
Val-d'Or, Parc à résidus miniers East Sullivan, 30 ind. le 31 août 2012 par Rémi Gauvin (feuillelet 1512744).
Val-d'Or, Parc à résidus miniers East Sullivan, 60 ind. le 8 septembre 2012 par Raymond Ladurantaye (feuillelet 1513220).
Val-d'Or, Parc à résidus miniers East Sullivan, 65 ind. le 9 septembre 2012 par Raymond Ladurantaye et Claudia Siano (feuillelet 1513221).
Val-d'Or, Parc à résidus miniers East Sullivan, 12 ind. le 16 septembre 2012 par Raymond Ladurantaye et Claudia Siano (feuillelet 1513522).
Val-d'Or, Parc à résidus miniers East Sullivan, 4 ind. le 30 septembre 2012 par Raymond Ladurantaye et Claudia Siano (feuillelet 1514256).
Val-d'Or, Parc à résidus miniers Manitou, 8 ind. le 23 avril 2013 par Raymond Ladurantaye (feuillelet 1530655).
Val-d'Or, Parc à résidus miniers East Sullivan, 2 ind. le 25 avril 2013 par François Dubois (feuillelet 1530651) qui note : « Mâle et femelle. » Mâle -- Femelle.

Val-d'Or, Parc à résidus miniers Manitou, 15 ind. le 27 avril 2013 par Raymond Ladurantaye et Claudia Siano (feuillelet 1530795).
Val-d'Or, Parc à résidus miniers East Sullivan, 8 ind. le 28 avril 2013 par Raymond Ladurantaye (feuillelet 1531062).
Val-d'Or, Parc à résidus miniers East Sullivan, 14 ind. le 29 avril 2013 par François Dubois et Sarah Dubois (feuillelet 1531003).
Val-d'Or, Parc à résidus miniers East Sullivan, 12 ind. le 4 mai 2013 par Raymond Ladurantaye (feuillelet 1531580).
Val-d'Or, Parc à résidus miniers East Sullivan, 8 ind. le 4 mai 2013 par Raymond Ladurantaye et Claudia Siano (feuillelet 1531585).
Val-d'Or, Parc à résidus miniers East Sullivan, 12 ind. le 5 mai 2013 par Claudia Siano et Raymond Ladurantaye (feuillelet 1531720).
Val-d'Or, Parc à résidus miniers East Sullivan, 10 ind. le 11 mai 2013 par François Dubois (feuillelet 1532245).
Val-d'Or, Parc à résidus miniers East Sullivan, 14 ind. le 18 mai 2013 par Claudia Siano (feuillelet 1533207).
Val-d'Or, Parc à résidus miniers East Sullivan, 20 ind. le 18 mai 2013 par François Dubois et Sarah Dubois (feuillelet 1533116).
Val-d'Or, Parc à résidus miniers East Sullivan, 6 ind. le 25 mai 2013 par Claudia Siano et Raymond Ladurantaye (feuillelet 1533722).
Val-d'Or, Parc à résidus miniers East Sullivan, 10 ind. le 26 mai 2013 par Raymond Ladurantaye et Claudia Siano (feuillelet 1533821).
Val-d'Or, Parc à résidus miniers East Sullivan, 1 ind. le 31 mai 2013 par Bruno Tremblay (feuillelet 1534283).
Val-d'Or, Parc à résidus miniers East Sullivan, 6 ind. le 31 mai 2013 par François Dubois (feuillelet 1534290).

	<u>Mentions</u>	<u>NMI/mention</u>	<u>Constance</u>	<u>Indice d'abondance</u>
mars	2	2,50	22,22	0,556
avril	39	9,64	36,11	3,481
mai	78	7,55	61,42	4,638
juin	28	12,75	54,90	7,000
juillet	25	25,20	43,86	11,053
août	51	19,04	41,13	7,831
septembre	44	16,20	34,92	5,659
octobre	10	6,70	12,66	0,848
Total	277	13,39	35,65	4,772

Canard noir *Anas rubripes*

Val-d'Or, Parc à résidus miniers East Sullivan, 4 ind. le 21 août 1999 par Pierrette Lefebvre et André Lefebvre (feuillelet 307361).
Val-d'Or, Parc à résidus miniers East Sullivan, 2 ind. le 28 août 1999 par André Lefebvre, Pierrette Lefebvre et Gilles Éthier (feuillelet 307370).
Val-d'Or, Parc à résidus miniers East Sullivan, 2 ind. le 29 juillet 2000 par André Lefebvre (feuillelet 251006).
Val-d'Or, Parc à résidus miniers East Sullivan, 1 ind. le 19 août 2001 par Sylvie Gagnon, Yan Cossette, Chantal Béland, André Lefebvre, Andrée Lévesque, Réal Gauthier, Yolande Charron, Françoise Demontigny et Société de Loisir Ornithologique de l'Abitibi (feuillelet 257764).
Val-d'Or, Parc à résidus miniers East Sullivan, 5 ind. le 25 août 2001 par Norbert Deslauriers, Yan Cossette, André Lefebvre et Pierrette Lefebvre (feuillelet 251178).

Val-d'Or, Parc à résidus miniers East Sullivan, 30 ind. le 11 août 2002 par Louis Imbeau (feuillelet 255504).
Val-d'Or, Parc à résidus miniers East Sullivan, 1 ind. le 16 août 2002 par Sylvie Gagnon (feuillelet 257587).
Val-d'Or, Parc à résidus miniers East Sullivan, 10 ind. le 29 septembre 2002 par Réal Gauthier, Céline Gauthier et Pierre Brisebois (feuillelet 256169).

Première mention : Val-d'Or, Parc à résidus miniers East Sullivan, 7 ind. le 21 avril 2003 par Pierrette Lefebvre, André Lefebvre et Gilles Éthier (feuillelet 256201).

Val-d'Or, Parc à résidus miniers East Sullivan, 4 ind. le 2 mai 2003 par Louis Imbeau (feuillelet 256227).
Val-d'Or, Parc à résidus miniers East Sullivan, 3 ind. le 2 juin 2003 par Louis Imbeau (feuillelet 256354).
Val-d'Or, Parc à résidus miniers East Sullivan, 5 ind. le 4 juillet 2003 par Louis Imbeau (feuillelet 256479).
Val-d'Or, Parc à résidus miniers East Sullivan, 8 ind. le 27 juillet 2003 par Réal Gauthier (feuillelet 256853).
Val-d'Or, Parc à résidus miniers East Sullivan, 2 ind. le 27 juillet 2003 par Réjean Deschênes et Alexandre Giroux (feuillelet 256522).
Val-d'Or, Parc à résidus miniers East Sullivan, 13 ind. le 1 août 2003 par Gilles Éthier, Pierrette Lefebvre et André Lefebvre (feuillelet 256539).
Val-d'Or, Parc à résidus miniers East Sullivan, 1 ind. le 3 août 2003 par Réjean Deschênes (feuillelet 256542).

Val-d'Or, Parc à résidus miniers East Sullivan, 30 ind. le 8 août 2003 par Louis Imbeau, Sylvie Gagnon et Réal Gauthier (feuillelet 256553) Adulte avec jeunes -- Femelle.

Val-d'Or, Parc à résidus miniers East Sullivan, 4 ind. le 16 août 2003 par Réal Gauthier (feuillelet 256855).

Val-d'Or, Parc à résidus miniers East Sullivan, 52 ind. le 17 août 2003 par Réjean Deschênes (feuillelet 256570).

Val-d'Or, Parc à résidus miniers East Sullivan, 43 ind. le 19 août 2003 par Réjean Deschênes (feuillelet 256572).

Val-d'Or, Parc à résidus miniers East Sullivan, 15 ind. le 24 août 2003 par Réal Gauthier, Françoise Demontigny, Florence Trudel, Odile Morrissette, Sylvie Poulin, Carole Morin, Hélène Chouinard, Claire Bédard, Cécile Montémurro, Yolande Charron, Maryse Lessard, Andrée Lévesque, Claude Aubé, Alain Archambault, Yvon Guindon, Louis Imbeau, André Lefebvre, Pierrette Lefebvre et Société de Loisir Ornithologique de l'Abitibi (feuillelet 256856).

Val-d'Or, Parc à résidus miniers East Sullivan, 6 ind. le 26 août 2003 par Réal Gauthier (feuillelet 256857).

Val-d'Or, Parc à résidus miniers East Sullivan, 30 ind. le 28 août 2003 par Louis Imbeau (feuillelet 256580).

Val-d'Or, Parc à résidus miniers East Sullivan, 6 ind. le 2 septembre 2003 par Réal Gauthier (feuillelet 256859).

Val-d'Or, Parc à résidus miniers East Sullivan, 8 ind. le 4 septembre 2003 par Louis Imbeau (feuillelet 256581).

Val-d'Or, Parc à résidus miniers East Sullivan, 100 ind. le 6 septembre 2003 par Sylvie Gagnon (feuillelet 257171).

Val-d'Or, Parc à résidus miniers East Sullivan, 12 ind. le 13 septembre 2003 par Réal Gauthier (feuillelet 256861).

Val-d'Or, Parc à résidus miniers East Sullivan, 28 ind. le 18 septembre 2003 par Louis Imbeau (feuillelet 256638).

Val-d'Or, Parc à résidus miniers East Sullivan, 30 ind. le 20 septembre 2003 par Louis Imbeau (feuillelet 256633).

Val-d'Or, Parc à résidus miniers East Sullivan, 7 ind. le 21 septembre 2003 par Réal Gauthier (feuillelet 256864).

Val-d'Or, Parc à résidus miniers East Sullivan, 12 ind. le 25 septembre 2003 par Louis Imbeau (feuillelet 256641).

Val-d'Or, Parc à résidus miniers East Sullivan, 8 ind. le 25 septembre 2003 par Réal Gauthier (feuillelet 256865).

Val-d'Or, Parc à résidus miniers East Sullivan, 12 ind. le 8 octobre 2003 par Réal Gauthier (feuillelet 256868).

Val-d'Or, Parc à résidus miniers East Sullivan, 16 ind. le 13 octobre 2003 par Louis Imbeau (feuillelet 256670).

Val-d'Or, Parc à résidus miniers East Sullivan, 10 ind. le 16 octobre 2003 par Réal Gauthier (feuillelet 256871).

Val-d'Or, Parc à résidus miniers East Sullivan, 35 ind. le 19 octobre 2003 par Louis Imbeau et Réal Gauthier (feuillelet 256683).

Val-d'Or, Parc à résidus miniers East Sullivan, 10 ind. le 25 octobre 2003 par Réal Gauthier (feuillelet 256874).

Val-d'Or, Parc à résidus miniers East Sullivan, 9 ind. le 2 novembre 2003 par Louis Imbeau (feuillelet 256752).

Val-d'Or, Parc à résidus miniers East Sullivan, 7 ind. le 2 novembre 2003 par Pierrette Lefebvre et André Lefebvre (feuillelet 257045).

Val-d'Or, Parc à résidus miniers East Sullivan, 3 ind. le 22 avril 2004 par Louis Imbeau (feuillelet 258008).

Val-d'Or, Parc à résidus miniers East Sullivan, 3 ind. le 3 mai 2004 par Réjean Deschênes (feuillelet 258359).

Val-d'Or, mine Manitou, 4 ind. le 22 mai 2004 par André Lefebvre (feuillelet 259662).

Val-d'Or, Parc à résidus miniers East Sullivan, 2 ind. le 24 mai 2004 par Pierrette Lefebvre et André Lefebvre (feuillelet 259665).

Val-d'Or, Parc à résidus miniers East Sullivan, 1 ind. le 23 juillet 2004 par Louis Imbeau (feuillelet 258652).

Val-d'Or, Parc à résidus miniers East Sullivan, 2 ind. le 29 juillet 2004 par Louis Imbeau (feuillelet 258710).

Val-d'Or, Parc à résidus miniers East Sullivan, 2 ind. le 7 août 2004 par Réal Gauthier (feuillelet 259218).

Val-d'Or, Parc à résidus miniers East Sullivan, 16 ind. le 13 août 2004 par Réjean Deschênes (feuillelet 259053).

Val-d'Or, Parc à résidus miniers East Sullivan, 15 ind. le 20 août 2004 par Réal Gauthier (feuillelet 259219).

Val-d'Or, Parc à résidus miniers East Sullivan, 20 ind. le 22 août 2004 par Réal Gauthier (feuillelet 259220).

Val-d'Or, Parc à résidus miniers East Sullivan, 10 ind. le 23 août 2004 par Réal Gauthier (feuillelet 259221).

Val-d'Or, Parc à résidus miniers East Sullivan, 2 ind. le 24 août 2004 par Louis Imbeau (feuillelet 259105).

Val-d'Or, Parc à résidus miniers East Sullivan, 8 ind. le 28 août 2004 par Réal Gauthier (feuillelet 259222).

Val-d'Or, Parc à résidus miniers East Sullivan, 8 ind. le 1 septembre 2004 par Réal Gauthier (feuillelet 250404).

Val-d'Or, Parc à résidus miniers East Sullivan, 42 ind. le 2 septembre 2004 par Louis Imbeau (feuillelet 259117).

Val-d'Or, Parc à résidus miniers East Sullivan, 60 ind. le 6 septembre 2004 par Louis Imbeau (feuillelet 259119).

Val-d'Or, Parc à résidus miniers East Sullivan, 6 ind. le 8 septembre 2004 par Réal Gauthier (feuillelet 250415).

Val-d'Or, Parc à résidus miniers East Sullivan, 20 ind. le 9 septembre 2004 par Louis Imbeau (feuillelet 259123).

Val-d'Or, Parc à résidus miniers East Sullivan, 30 ind. le 12 septembre 2004 par Louis Imbeau (feuillelet 259128).

Val-d'Or, Parc à résidus miniers East Sullivan, 8 ind. le 12 septembre 2004 par Réal Gauthier (feuillelet 250419).

Val-d'Or, Parc à résidus miniers East Sullivan, 5 ind. le 19 septembre 2004 par Louis Imbeau (feuillelet 259201).

Val-d'Or, Parc à résidus miniers East Sullivan, 3 ind. le 26 septembre 2004 par Louis Imbeau, Nancy Lafond, Yvon Rhéault et Nicole Buteau (feuillelet 253609).

Val-d'Or, Parc à résidus miniers East Sullivan, 2 ind. le 6 octobre 2004 par Réal Gauthier et Louis Imbeau (feuillelet 259531).

Val-d'Or, Parc à résidus miniers East Sullivan, 12 ind. le 9 octobre 2004 par Réal Gauthier (feuillelet 259532).

Val-d'Or, Parc à résidus miniers East Sullivan, 1 ind. le 13 octobre 2004 par Louis Imbeau (feuillelet 259256).

Val-d'Or, Parc à résidus miniers East Sullivan, 6 ind. le 20 octobre 2004 par Louis Imbeau (feuillelet 259271).

Val-d'Or, Parc à résidus miniers East Sullivan, 4 ind. le 23 octobre 2004 par Réal Gauthier (feuillelet 259534).

Val-d'Or, Parc à résidus miniers East Sullivan, 12 ind. le 24 octobre 2004 par Réal Gauthier (feuillelet 259535).

Val-d'Or, Parc à résidus miniers East Sullivan, 4 ind. le 27 octobre 2004 par Louis Imbeau (feuillelet 259284).

Val-d'Or, Parc à résidus miniers East Sullivan, 8 ind. le 6 novembre 2004 par Réal Gauthier (feuillelet 259435).

Val-d'Or, Parc à résidus miniers East Sullivan, 10 ind. le 7 novembre 2004 par Réal Gauthier (feuillelet 259538).

Val-d'Or, Parc à résidus miniers East Sullivan, 2 ind. le 27 avril 2005 par Carole Lagacé et Réal Gauthier (feuillelet 259910).

Val-d'Or, Parc à résidus miniers East Sullivan, 4 ind. le 18 mai 2005 par Réal Gauthier (feuillelet 790338).

Val-d'Or, Parc à résidus miniers East Sullivan, 2 ind. le 2 juin 2005 par Réal Gauthier (feuillelet 790340).

Val-d'Or, Parc à résidus miniers East Sullivan, 10 ind. le 11 juillet 2005 par Réal Gauthier (feuillelet 790558).

Val-d'Or, Parc à résidus miniers East Sullivan, 10 ind. le 19 juillet 2005 par Claudia Siano (feuillelet 790467).
 Val-d'Or, Parc à résidus miniers East Sullivan, 2 ind. le 26 juillet 2005 par Réjean Deschênes (feuillelet 790495).
 Val-d'Or, Parc à résidus miniers East Sullivan, 6 ind. le 28 juillet 2005 par Sylvie Gagnon (feuillelet 790497).
 Val-d'Or, Parc à résidus miniers East Sullivan, 17 ind. le 6 août 2005 par Sylvie Gagnon (feuillelet 790546).
 Val-d'Or, Parc à résidus miniers East Sullivan, 5 ind. le 14 août 2005 par Sylvie Gagnon (feuillelet 790589).
 Val-d'Or, Parc à résidus miniers East Sullivan, 5 ind. le 14 août 2005 par Réal Gauthier (feuillelet 790585).
 Val-d'Or, Parc à résidus miniers East Sullivan, 2 ind. le 15 août 2005 par Louis Imbeau, Marcel Darveau et Bernard Filion (feuillelet 790590).
 Val-d'Or, Parc à résidus miniers East Sullivan, 11 ind. le 19 août 2005 par Sylvie Gagnon (feuillelet 790598).
 Val-d'Or, Parc à résidus miniers East Sullivan, 6 ind. le 23 août 2005 par Sylvie Gagnon (feuillelet 790616).
 Val-d'Or, Parc à résidus miniers East Sullivan, 21 ind. le 28 août 2005 par Réal Gauthier, Alain Normand, Daniel Hébert, France Neveu, Yvon Rhéault, Carole Lagacé, Linda Melnbardis, Nicole Buteau, Claudia Siano, Hélène Chouinard, Sylvie Gagnon et Renée Lévesque (feuillelet 790625).

Val-d'Or, Parc à résidus miniers East Sullivan, 8 ind. le 5 septembre 2005 par Sylvie Gagnon (feuillelet 790643).
 Val-d'Or, Parc à résidus miniers East Sullivan, 4 ind. le 7 septembre 2005 par Réal Gauthier (feuillelet 790646).
 Val-d'Or, Parc à résidus miniers East Sullivan, 14 ind. le 7 septembre 2005 par Louis Imbeau (feuillelet 790645).
 Val-d'Or, Parc à résidus miniers East Sullivan, 20 ind. le 11 septembre 2005 par Sylvie Gagnon (feuillelet 790654).
 Val-d'Or, Parc à résidus miniers East Sullivan, 42 ind. le 14 septembre 2005 par Louis Imbeau (feuillelet 790662).
 Val-d'Or, Parc à résidus miniers East Sullivan, 20 ind. le 18 septembre 2005 par Claudia Siano (feuillelet 790674).
 Val-d'Or, Parc à résidus miniers East Sullivan, 24 ind. le 21 septembre 2005 par Louis Imbeau (feuillelet 790679).
 Val-d'Or, Parc à résidus miniers East Sullivan, 4 ind. le 24 septembre 2005 par Réal Gauthier (feuillelet 790688).
 Val-d'Or, Parc à résidus miniers East Sullivan, 2 ind. le 25 septembre 2005 par André Lefebvre (feuillelet 790854).
 Val-d'Or, Parc à résidus miniers East Sullivan, 5 ind. le 28 septembre 2005 par Louis Imbeau (feuillelet 790706).
 Val-d'Or, Parc à résidus miniers East Sullivan, 4 ind. le 30 septembre 2005 par Réal Gauthier (feuillelet 790709).
 Val-d'Or, Parc à résidus miniers East Sullivan, 4 ind. le 16 octobre 2005 par Sylvie Gagnon, Louis Imbeau, Pierre Lavigne, Claudia Siano, Micheline Hatin, Lucie Levac, Nicole Buteau, Yvon Rhéault et Société de Loisir Ornithologique de l'Abitibi (feuillelet 790816).

Val-d'Or, Parc à résidus miniers East Sullivan, 6 ind. le 22 octobre 2005 par Réal Gauthier (feuillelet 791069).
 Val-d'Or, Parc à résidus miniers East Sullivan, 10 ind. le 29 octobre 2005 par Réal Gauthier (feuillelet 791071).
 Val-d'Or, Parc à résidus miniers East Sullivan, 8 ind. le 16 avril 2006 par Raymond Ladurantaye et Claudia Siano (feuillelet 791260).
 Val-d'Or, Parc à résidus miniers East Sullivan, 2 ind. le 29 avril 2006 par Claudia Siano (feuillelet 791267).
 Val-d'Or, Parc à résidus miniers East Sullivan, 7 ind. le 4 juin 2006 par Réal Gauthier, Louis Imbeau, Claudia Siano, Jean Aubé, Lucie Auclair, Linda Melnbardis, Melisa Melnbardis et Société de Loisir Ornithologique de l'Abitibi (feuillelet 791578) Adulte avec jeunes.

Val-d'Or, Parc à résidus miniers East Sullivan, 8 ind. le 11 juin 2006 par Réal Gauthier (feuillelet 791973).
 Val-d'Or, Parc à résidus miniers East Sullivan, 15 ind. le 8 juillet 2006 par Réal Gauthier (feuillelet 791976).
 Val-d'Or, Parc à résidus miniers East Sullivan, 4 ind. le 1 août 2006 par Réal Gauthier (feuillelet 792329).
 Val-d'Or, Parc à résidus miniers East Sullivan, 6 ind. le 6 août 2006 par Claudia Siano et Raymond Ladurantaye (feuillelet 792008).
 Val-d'Or, Parc à résidus miniers East Sullivan, 8 ind. le 24 août 2006 par Réal Gauthier (feuillelet 792330).
 Val-d'Or, Parc à résidus miniers East Sullivan, 8 ind. le 26 août 2006 par Réal Gauthier (feuillelet 792331).
 Val-d'Or, Parc à résidus miniers East Sullivan, 11 ind. le 27 août 2006 par Réal Gauthier, Sylvie Gagnon, Jean Lapointe, Bruno Major, Claudia Siano, Maryse Lessard, Pascal Drouin, Christophe Prince, Samuel Prince et Société de Loisir Ornithologique de l'Abitibi (feuillelet 792332).

Val-d'Or, Parc à résidus miniers East Sullivan, 6 ind. le 2 septembre 2006 par Raymond Larouche et Claudia Siano (feuillelet 792085).
 Val-d'Or, Parc à résidus miniers East Sullivan, 8 ind. le 9 septembre 2006 par Réal Gauthier (feuillelet 792333).
 Val-d'Or, Parc à résidus miniers East Sullivan, 6 ind. le 10 septembre 2006 par Raymond Ladurantaye et Claudia Siano (feuillelet 792088).
 Val-d'Or, Parc à résidus miniers East Sullivan, 6 ind. le 16 septembre 2006 par Claudia Siano et Raymond Ladurantaye (feuillelet 792094).
 Val-d'Or, Parc à résidus miniers East Sullivan, 12 ind. le 21 septembre 2006 par Réal Gauthier (feuillelet 792334).
 Val-d'Or, Parc à résidus miniers East Sullivan, 12 ind. le 23 septembre 2006 par Réal Gauthier (feuillelet 792336).
 Val-d'Or, Parc à résidus miniers East Sullivan, 6 ind. le 28 septembre 2006 par Réal Gauthier (feuillelet 792338).
 Val-d'Or, Parc à résidus miniers East Sullivan, 4 ind. le 30 septembre 2006 par Réal Gauthier (feuillelet 792339).
 Val-d'Or, Parc à résidus miniers East Sullivan, 16 ind. le 3 octobre 2006 par Réal Gauthier (feuillelet 792340).
 Val-d'Or, Parc à résidus miniers East Sullivan, 3 ind. le 15 octobre 2006 par Claudia Siano, Bruno Major, Samuel Prince, Louis Imbeau, Roger Fournier et Société de Loisir Ornithologique de l'Abitibi (feuillelet 792208).

Val-d'Or, Parc à résidus miniers East Sullivan, 16 ind. le 21 octobre 2006 par Réal Gauthier (feuillelet 792344).
 Val-d'Or, Parc à résidus miniers East Sullivan, 10 ind. le 21 octobre 2006 par Réal Gauthier (feuillelet 792345).
 Val-d'Or, Parc à résidus miniers East Sullivan, 12 ind. le 28 octobre 2006 par Louis Imbeau (feuillelet 792201).
 Val-d'Or, Parc à résidus miniers East Sullivan, 2 ind. le 20 avril 2007 par Claudia Siano et Raymond Ladurantaye (feuillelet 793120).
 Val-d'Or, Parc à résidus miniers East Sullivan, 6 ind. le 22 avril 2007 par Raymond Ladurantaye (feuillelet 793121).
 Val-d'Or, Parc à résidus miniers East Sullivan, 6 ind. le 24 avril 2007 par Réal Gauthier (feuillelet 835355).
 Val-d'Or, Parc à résidus miniers East Sullivan, 4 ind. le 25 avril 2007 par Raymond Ladurantaye et Claudia Siano (feuillelet 793135).
 Val-d'Or, Parc à résidus miniers East Sullivan, 2 ind. le 6 mai 2007 par Raymond Ladurantaye (feuillelet 793467).
 Val-d'Or, Parc à résidus miniers East Sullivan, 5 ind. le 20 mai 2007 par Louis Imbeau, Sébastien Rioux, Pascal Drouin, Christophe Prince et Samuel Prince (feuillelet 793341).

Val-d'Or, Parc à résidus miniers East Sullivan, 6 ind. le 3 juin 2007 par Réal Gauthier, Yolande Charron, Cécile Montémurro, Roger Fournier, Hélène Chouinard, Linda Melnbardis, Claudia Siano, Raymond Ladurantaye et Société de Loisir Ornithologique de l'Abitibi (feuillelet 835364).

Val-d'Or, Parc à résidus miniers East Sullivan, 9 ind. le 5 juin 2007 par Louis Imbeau (feuillelet 793579) qui note : « Une femelle, huit jeunes. » Adulte avec jeunes -- Femelle.

Val-d'Or, Parc à résidus miniers East Sullivan, 6 ind. le 23 juin 2007 par Claudia Siano et Raymond Ladurantaye (feuillelet 835289).

Val-d'Or, Parc à résidus miniers East Sullivan, 12 ind. le 15 juillet 2007 par Claudia Siano et Raymond Ladurantaye (feuillelet 835301).

Val-d'Or, Parc à résidus miniers East Sullivan, 12 ind. le 3 août 2007 par Raymond Ladurantaye et Claudia Siano (feuillelet 835466).

Val-d'Or, Parc à résidus miniers East Sullivan, 4 ind. le 18 août 2007 par Réal Gauthier (feuillelet 835847).

Val-d'Or, Parc à résidus miniers East Sullivan, 12 ind. le 19 août 2007 par Réal Gauthier (feuillelet 835848).

Val-d'Or, Parc à résidus miniers East Sullivan, 14 ind. le 21 août 2007 par Réal Gauthier (feuillelet 835849).

Val-d'Or, Parc à résidus miniers East Sullivan, 7 ind. le 26 août 2007 par Louis Imbeau, Roger Fournier, Maryse Lessard, France Neveu, Daniel Paquin, Raymonde Paquin, Lise Pépin, Pascal Drouin, Samuel Prince, Christophe Prince, Chantal Béland, Claudia Siano, Hélène Chouinard et Société de Loisir Ornithologique de l'Abitibi (feuillelet 835460).

Val-d'Or, Parc à résidus miniers East Sullivan, 18 ind. le 26 août 2007 par Réal Gauthier (feuillelet 835850).

Val-d'Or, Parc à résidus miniers East Sullivan, 6 ind. le 26 août 2007 par Raymond Ladurantaye et Claudia Siano (feuillelet 835474).

Val-d'Or, Parc à résidus miniers East Sullivan, 8 ind. le 29 août 2007 par Louis Imbeau (feuillelet 835461).

Val-d'Or, Parc à résidus miniers East Sullivan, 28 ind. le 3 septembre 2007 par Louis Imbeau (feuillelet 835489).

Val-d'Or, Parc à résidus miniers East Sullivan, 32 ind. le 5 septembre 2007 par Louis Imbeau (feuillelet 835492).

Val-d'Or, Parc à résidus miniers East Sullivan, 12 ind. le 9 septembre 2007 par Claudia Siano et Raymond Ladurantaye (feuillelet 835604).

Val-d'Or, Parc à résidus miniers East Sullivan, 1 ind. le 12 septembre 2007 par Louis Imbeau (feuillelet 835510).

Val-d'Or, Parc à résidus miniers East Sullivan, 10 ind. le 19 septembre 2007 par Louis Imbeau (feuillelet 835530).

Val-d'Or, Parc à résidus miniers East Sullivan, 9 ind. le 22 septembre 2007 par Sylvie Gagnon, Réal Gauthier, Louis Imbeau et Linda Melnbardis (feuillelet 835547).

Val-d'Or, Parc à résidus miniers East Sullivan, 7 ind. le 26 septembre 2007 par Louis Imbeau (feuillelet 835571).

Val-d'Or, Parc à résidus miniers East Sullivan, 5 ind. le 21 octobre 2007 par Réal Gauthier (feuillelet 835856).

Val-d'Or, Parc à résidus miniers East Sullivan, 10 ind. le 3 novembre 2007 par Réal Gauthier (feuillelet 835859).

Val-d'Or, Parc à résidus miniers East Sullivan, 2 ind. le 16 avril 2008 par Louis Imbeau et Évan Hovington (feuillelet 836388).

Val-d'Or, Parc à résidus miniers East Sullivan, 24 ind. le 19 avril 2008 par Réal Gauthier (feuillelet 837131).

Val-d'Or, Parc à résidus miniers East Sullivan, 28 ind. le 19 avril 2008 par Claudia Siano et Raymond Ladurantaye (feuillelet 836512).

Val-d'Or, Parc à résidus miniers East Sullivan, 4 ind. le 25 avril 2008 par Raymond Ladurantaye (feuillelet 836553).

Val-d'Or, Parc à résidus miniers East Sullivan, 10 ind. le 26 avril 2008 par Réal Gauthier (feuillelet 837141).

Val-d'Or, Parc à résidus miniers East Sullivan, 2 ind. le 27 avril 2008 par Sylvie Gagnon, Pierre Lavigne, Louis Imbeau, Réal Gauthier, Évan Hovington, Anthony Danesin, Nancy Lafond, Claudia Siano et Société de Loisir Ornithologique de l'Abitibi (feuillelet 836573).

Val-d'Or, Parc à résidus miniers East Sullivan, 8 ind. le 29 avril 2008 par Raymond Ladurantaye (feuillelet 836857).

Val-d'Or, Parc à résidus miniers East Sullivan, 4 ind. le 10 mai 2008 par Réal Gauthier (feuillelet 837145).

Val-d'Or, Parc à résidus miniers East Sullivan, 2 ind. le 18 mai 2008 par Réal Gauthier et Céline Gauthier (feuillelet 837150).

Val-d'Or, Parc à résidus miniers East Sullivan, 4 ind. le 31 mai 2008 par Claudia Siano et Raymond Ladurantaye (feuillelet 837058).

Val-d'Or, Parc à résidus miniers East Sullivan, 4 ind. le 31 mai 2008 par Réal Gauthier, Linda Melnbardis et Hélène Chouinard (feuillelet 837170).

Val-d'Or, Parc à résidus miniers East Sullivan, 2 ind. le 2 juin 2008 par Raymond Ladurantaye (feuillelet 837089).

Val-d'Or, Parc à résidus miniers East Sullivan, 1 ind. le 7 juin 2008 par Raymond Ladurantaye (feuillelet 837311).

Val-d'Or, Parc à résidus miniers East Sullivan, 15 ind. le 9 juin 2008 par Raymond Ladurantaye (feuillelet 837312) qui note : « Six adultes et neuf petits. » Adulte avec jeunes.

Val-d'Or, Parc à résidus miniers East Sullivan, 6 ind. le 15 juin 2008 par Réal Gauthier, André Lefebvre, Linda Melnbardis, Claudia Siano et Raymond Ladurantaye (feuillelet 837494).

Val-d'Or, Parc à résidus miniers East Sullivan, 4 ind. le 24 juin 2008 par Claudia Siano, Raymond Ladurantaye, Suzanne Labbé et Roch Bernier (feuillelet 837378).

Val-d'Or, Parc à résidus miniers East Sullivan, 8 ind. le 28 juin 2008 par Claudia Siano et David Soares (feuillelet 837401).

Val-d'Or, Parc à résidus miniers East Sullivan, 14 ind. le 6 juillet 2008 par Claudia Siano et Raymond Ladurantaye (feuillelet 837565) qui notent : « Six adultes, huit petits. » Adulte -- Juvénal.

Val-d'Or, Parc à résidus miniers East Sullivan, 6 ind. le 13 juillet 2008 par Claudia Siano et Raymond Ladurantaye (feuillelet 837691).

Val-d'Or, Parc à résidus miniers East Sullivan, 13 ind. le 3 août 2008 par Claudia Siano et Raymond Ladurantaye (feuillelet 837792).

Val-d'Or, Parc à résidus miniers East Sullivan, 6 ind. le 16 août 2008 par Claudia Siano et Raymond Ladurantaye (feuillelet 837834).

Val-d'Or, Parc à résidus miniers East Sullivan, 5 ind. le 19 août 2008 par Claudia Siano et Raymond Ladurantaye (feuillelet 837841).

Val-d'Or, Parc à résidus miniers East Sullivan, 2 ind. le 23 août 2008 par Réal Gauthier (feuillelet 838317).

Val-d'Or, Parc à résidus miniers East Sullivan, 1 ind. le 24 août 2008 par Sylvie Gagnon, Réal Gauthier, Louis Imbeau, Claudia Siano, Pascal Perreault, Hélène Chouinard, Raymond Ladurantaye et Société de Loisir Ornithologique de l'Abitibi (feuillelet 837880).

Val-d'Or, Parc à résidus miniers Manitou, 2 ind. le 24 août 2008 par Sylvie Gagnon, Réal Gauthier, Louis Imbeau, Claudia Siano, Pascal Perreault, Hélène Chouinard, Raymond Ladurantaye et Société de Loisir Ornithologique de l'Abitibi (feuillelet 837881).

Val-d'Or, Parc à résidus miniers Manitou, 16 ind. le 24 août 2008 par Sylvie Gagnon, Raymond Ladurantaye et Claudia Siano (feuillelet 837882).

Val-d'Or, Parc à résidus miniers East Sullivan, 20 ind. le 9 septembre 2008 par Réal Gauthier (feuillelet 838320).

Val-d'Or, Parc à résidus miniers East Sullivan, 4 ind. le 21 septembre 2008 par Raymond Ladurantaye, Claudia Siano, Francine Cloutier et Mario Cloutier (feuillelet 838088).

Val-d'Or, Parc à résidus miniers East Sullivan, 3 ind. le 21 septembre 2008 par Réal Gauthier (feuillelet 838321).

Val-d'Or, Parc à résidus miniers East Sullivan, 8 ind. le 28 septembre 2008 par Claudia Siano et Raymond Ladurantaye (feuillelet 838121).

Val-d'Or, Parc à résidus miniers East Sullivan, 7 ind. le 5 octobre 2008 par Sylvie Gagnon, Claudia Siano, Raymond Ladurantaye, Réal Gauthier, Hélène Chouinard et Société de Loisirs Ornithologique de l'Abitibi (feuillelet 838150).

Val-d'Or, Parc à résidus miniers East Sullivan, 14 ind. le 12 octobre 2008 par Claudia Siano et Raymond Ladurantaye (feuillelet 838177).

Val-d'Or, Parc à résidus miniers East Sullivan, 6 ind. le 19 octobre 2008 par Claudia Siano et Raymond Ladurantaye (feuillelet 838206).

Val-d'Or, Parc à résidus miniers East Sullivan, 14 ind. le 26 octobre 2008 par Claudia Siano et Raymond Ladurantaye (feuillelet 838229).

Val-d'Or, Parc à résidus miniers East Sullivan, 6 ind. le 1 novembre 2008 par Claudia Siano et Raymond Ladurantaye (feuillelet 838244).

Val-d'Or, Parc à résidus miniers East Sullivan, 2 ind. le 11 avril 2009 par Claudia Siano et Raymond Ladurantaye (feuillelet 838749).

Val-d'Or, Parc à résidus miniers Manitou, 1 ind. le 19 avril 2009 par Raymond Ladurantaye, Claudia Siano et Jacques Héneault (feuillelet 838792).

Val-d'Or, Parc à résidus miniers East Sullivan, 16 ind. le 19 avril 2009 par Raymond Ladurantaye, Claudia Siano et Jacques Héneault (feuillelet 838794).

Val-d'Or, Parc à résidus miniers East Sullivan, 6 ind. le 24 avril 2009 par Réal Gauthier (feuillelet 839361).

Val-d'Or, Parc à résidus miniers East Sullivan, 36 ind. le 24 avril 2009 par Claudia Siano (feuillelet 838816).

Val-d'Or, Parc à résidus miniers East Sullivan, 8 ind. le 26 avril 2009 par Raymond Ladurantaye (feuillelet 838830).

Val-d'Or, Parc à résidus miniers East Sullivan, 8 ind. le 27 avril 2009 par Raymond Ladurantaye (feuillelet 838839).

Val-d'Or, Parc à résidus miniers East Sullivan, 8 ind. le 28 avril 2009 par Raymond Ladurantaye, Claudia Siano et Jacques Héneault (feuillelet 838844).

Val-d'Or, Parc à résidus miniers East Sullivan, 6 ind. le 30 avril 2009 par Claudia Siano et Raymond Ladurantaye (feuillelet 838847).

Val-d'Or, Parc à résidus miniers East Sullivan, 4 ind. le 30 avril 2009 par Réal Gauthier (feuillelet 839499).

Val-d'Or, Parc à résidus miniers East Sullivan, 2 ind. le 30 avril 2009 par Réal Gauthier (feuillelet 839503).

Val-d'Or, Parc à résidus miniers East Sullivan, 4 ind. le 2 mai 2009 par Claudia Siano et Raymond Ladurantaye (feuillelet 838956).

Val-d'Or, Parc à résidus miniers East Sullivan, 2 ind. le 2 mai 2009 par Réal Gauthier (feuillelet 839504).

Val-d'Or, Parc à résidus miniers East Sullivan, 4 ind. le 5 mai 2009 par Claudia Siano et Raymond Ladurantaye (feuillelet 838976).

Val-d'Or, Parc à résidus miniers East Sullivan, 4 ind. le 9 mai 2009 par Claudia Siano et Raymond Ladurantaye (feuillelet 838979).

Val-d'Or, Parc à résidus miniers East Sullivan, 11 ind. le 29 mai 2009 par Roger Moreau (feuillelet 839544).

Val-d'Or, Parc à résidus miniers East Sullivan, 6 ind. le 30 mai 2009 par Réal Gauthier et Linda Melnbardis (feuillelet 839552).

Val-d'Or, Parc à résidus miniers East Sullivan, 4 ind. le 30 mai 2009 par Claudia Siano et Raymond Ladurantaye (feuillelet 839054).

Val-d'Or, Parc à résidus miniers East Sullivan, 4 ind. le 30 mai 2009 par Louis Imbeau, Jonathan Gagnon et Évan Hovington (feuillelet 839076).

Val-d'Or, Parc à résidus miniers East Sullivan, 1 ind. le 1 juin 2009 par Raymond Ladurantaye (feuillelet 839367).

Val-d'Or, Parc à résidus miniers East Sullivan, 18 ind. le 15 juin 2009 par Claudia Siano et Raymond Ladurantaye (feuillelet 839406) qui notent : « Deux mères et 13 petits. » Femelle -- Adulte avec jeunes.

Val-d'Or, Parc à résidus miniers East Sullivan, 10 ind. le 20 juin 2009 par Claudia Siano, Linda Melnbardis et Madeleine Murray (feuillelet 839426).

Val-d'Or, Parc à résidus miniers Manitou, 11 ind. le 1 août 2009 par Claudia Siano et Raymond Ladurantaye (feuillelet 839561).

Val-d'Or, Parc à résidus miniers East Sullivan, 1 ind. le 8 août 2009 par Claudia Siano et Raymond Ladurantaye (feuillelet 839569).

Val-d'Or, Parc à résidus miniers Manitou, 16 ind. le 9 août 2009 par Claudia Siano et Raymond Ladurantaye (feuillelet 839573).

Val-d'Or, Parc à résidus miniers Manitou, 10 ind. le 16 août 2009 par Claudia Siano et Raymond Ladurantaye (feuillelet 839581).

Val-d'Or, Parc à résidus miniers East Sullivan, 3 ind. le 16 août 2009 par Claudia Siano et Raymond Ladurantaye (feuillelet 839580).

Val-d'Or, Parc à résidus miniers East Sullivan, 4 ind. le 22 août 2009 par Jacques Savard (feuillelet 839530).

Val-d'Or, Parc à résidus miniers Manitou, 2 ind. le 23 août 2009 par Sylvie Gagnon (feuillelet 840195).

Val-d'Or, Parc à résidus miniers Manitou, 10 ind. le 24 août 2009 par Claudia Siano (feuillelet 839583).

Val-d'Or, Parc à résidus miniers Manitou, 15 ind. le 1 septembre 2009 par Claudia Siano (feuillelet 839606).

Val-d'Or, Parc à résidus miniers Manitou, 100 ind. le 5 septembre 2009 par Raymond Ladurantaye et Claudia Siano (feuillelet 839607).

Val-d'Or, Parc à résidus miniers East Sullivan, 6 ind. le 6 septembre 2009 par Raymond Ladurantaye, Claudia Siano et Roger Montanbeault (feuillelet 839608).

Val-d'Or, Parc à résidus miniers East Sullivan, 6 ind. le 13 septembre 2009 par Claudia Siano, Raymond Ladurantaye, Francis Gallant, Yolande Charron et Cécile Montémurro (feuillelet 839618).

Val-d'Or, Parc à résidus miniers Manitou, 20 ind. le 13 septembre 2009 par Claudia Siano, Raymond Ladurantaye, Francis Gallant, Yolande Charron et Cécile Montémurro (feuillelet 839617).

Val-d'Or, Parc à résidus miniers East Sullivan, 1 ind. le 14 septembre 2009 par Sylvie Gagnon (feuillelet 840210).

Val-d'Or, Parc à résidus miniers Manitou, 3 ind. le 14 septembre 2009 par Sylvie Gagnon (feuillelet 840211).

Val-d'Or, Parc à résidus miniers East Sullivan, 2 ind. le 15 septembre 2009 par Francis Gallant (feuillelet 840004).

Val-d'Or, Parc à résidus miniers East Sullivan, 6 ind. le 20 septembre 2009 par Claudia Siano et Raymond Ladurantaye (feuillelet 839621).

Val-d'Or, Parc à résidus miniers Manitou, 8 ind. le 20 septembre 2009 par Claudia Siano et Raymond Ladurantaye (feuillelet 839622).

Val-d'Or, Parc à résidus miniers Manitou, 5 ind. le 4 octobre 2009 par Claudia Siano et Réal Gauthier (feuillelet 839771).

Val-d'Or, Parc à résidus miniers Manitou, 6 ind. le 10 octobre 2009 par Claudia Siano et Raymond Ladurantaye (feuillelet 839774).

Val-d'Or, Parc à résidus miniers East Sullivan, 16 ind. le 3 avril 2010 par Claudia Siano et Raymond Ladurantaye (feuillelet 840425).

Val-d'Or, Parc à résidus miniers East Sullivan, 9 ind. le 4 avril 2010 par Raymond Ladurantaye (feuillelet 840439).

Val-d'Or, Parc à résidus miniers East Sullivan, 16 ind. le 11 avril 2010 par Claudia Siano et Raymond Ladurantaye (feuillelet 840485).

Val-d'Or, Parc à résidus miniers East Sullivan, 4 ind. le 17 avril 2010 par Raymond Ladurantaye et Jacques Héneault (feuillelet 840520).

Val-d'Or, Parc à résidus miniers East Sullivan, 8 ind. le 24 avril 2010 par Claudia Siano et Raymond Ladurantaye (feuillelet 840610).

Val-d'Or, Parc à résidus miniers Manitou, 2 ind. le 24 avril 2010 par Claudia Siano et Raymond Ladurantaye (feuillelet 840612).

Val-d'Or, Parc à résidus miniers East Sullivan, 2 ind. le 2 mai 2010 par Raymond Ladurantaye (feuillelet 840842).

Val-d'Or, Parc à résidus miniers Manitou, 2 ind. le 9 mai 2010 par Claudia Siano et Raymond Ladurantaye (feuillelet 840881).

Val-d'Or, Parc à résidus miniers East Sullivan, 4 ind. le 9 mai 2010 par Claudia Siano et Raymond Ladurantaye (feuillelet 840882).

Val-d'Or, Parc à résidus miniers East Sullivan, 2 ind. le 11 mai 2010 par Raymond Ladurantaye (feuillelet 840894).

Val-d'Or, Parc à résidus miniers East Sullivan, 4 ind. le 24 mai 2010 par Raymond Ladurantaye (feuillelet 841081).

Val-d'Or, Parc à résidus miniers East Sullivan, 16 ind. le 29 mai 2010 par Raymond Ladurantaye (feuillelet 841120).

Val-d'Or, Parc à résidus miniers East Sullivan, 14 ind. le 29 mai 2010 par Raymond Ladurantaye (feuillelet 841121).

Val-d'Or, Parc à résidus miniers East Sullivan, 10 ind. le 30 mai 2010 par Claudia Siano et Raymond Ladurantaye (feuillelet 841140).

Val-d'Or, Parc à résidus miniers East Sullivan, 26 ind. le 19 juin 2010 par Raymond Ladurantaye (feuillelet 841720).

Val-d'Or, Parc à résidus miniers Manitou, 6 ind. le 24 juin 2010 par Claudia Siano et Raymond Ladurantaye (feuillelet 841788).

Val-d'Or, Parc à résidus miniers East Sullivan, 13 ind. le 24 juin 2010 par Claudia Siano et Raymond Ladurantaye (feuillelet 841787).

Val-d'Or, Parc à résidus miniers East Sullivan, 16 ind. le 2 juillet 2010 par Claudia Siano (feuillelet 841892).

Val-d'Or, Parc à résidus miniers East Sullivan, 9 ind. le 10 juillet 2010 par Claudia Siano (feuillelet 841986).

Val-d'Or, Parc à résidus miniers Manitou, 8 ind. le 10 juillet 2010 par Claudia Siano (feuillelet 841989).

Val-d'Or, Parc à résidus miniers Manitou, 22 ind. le 21 juillet 2010 par Claudia Siano (feuillelet 842066).

Val-d'Or, Parc à résidus miniers East Sullivan, 6 ind. le 7 août 2010 par Claudia Siano et Raymond Ladurantaye (feuillelet 841252).

Val-d'Or, Parc à résidus miniers Manitou, 12 ind. le 7 août 2010 par Claudia Siano et Raymond Ladurantaye (feuillelet 841251).

Val-d'Or, Parc à résidus miniers Manitou, 6 ind. le 15 août 2010 par Claudia Siano et Raymond Ladurantaye (feuillelet 841270).

Val-d'Or, Parc à résidus miniers East Sullivan, 10 ind. le 15 août 2010 par Claudia Siano et Raymond Ladurantaye (feuillelet 841269).

Val-d'Or, Parc à résidus miniers East Sullivan, 12 ind. le 5 septembre 2010 par Claudia Siano et Raymond Ladurantaye (feuillelet 841314).

Val-d'Or, Parc à résidus miniers Manitou, 12 ind. le 5 septembre 2010 par Claudia Siano et Raymond Ladurantaye (feuillelet 841313).

Val-d'Or, Parc à résidus miniers Manitou, 20 ind. le 11 septembre 2010 par Claudia Siano (feuillelet 841338).

Val-d'Or, Parc à résidus miniers East Sullivan, 10 ind. le 12 septembre 2010 par Raymond Ladurantaye (feuillelet 841342).

Val-d'Or, Parc à résidus miniers East Sullivan, 6 ind. le 19 septembre 2010 par Claudia Siano et Raymond Ladurantaye (feuillelet 841374).

Val-d'Or, Parc à résidus miniers East Sullivan, 2 ind. le 10 octobre 2010 par Raymond Ladurantaye et Claudia Siano (feuillelet 841460).

Val-d'Or, Parc à résidus miniers East Sullivan, 12 ind. le 17 octobre 2010 par Claudia Siano et Raymond Ladurantaye (feuillelet 841491).

Val-d'Or, Parc à résidus miniers East Sullivan, 1 ind. le 7 novembre 2010 par Claudia Siano et Raymond Ladurantaye (feuillelet 841961).

Val-d'Or, Parc à résidus miniers Manitou, 3 ind. le 9 avril 2011 par Claudia Siano et Raymond Ladurantaye (feuillelet 842477).

Val-d'Or, Parc à résidus miniers Manitou, 15 ind. le 22 avril 2011 par Raymond Ladurantaye (feuillelet 125666).

Val-d'Or, Parc à résidus miniers East Sullivan, 6 ind. le 22 avril 2011 par Raymond Ladurantaye (feuillelet 125665).

Val-d'Or, Parc à résidus miniers Manitou, 15 ind. le 25 avril 2011 par Claudia Siano et Raymond Ladurantaye (feuillelet 125685).

Val-d'Or, Parc à résidus miniers East Sullivan, 15 ind. le 25 avril 2011 par Claudia Siano et Raymond Ladurantaye (feuillelet 125684).

Val-d'Or, Parc à résidus miniers East Sullivan, 20 ind. le 30 avril 2011 par Raymond Ladurantaye, Jacques Héneault et Micheline Fleury (feuillelet 125720).

Val-d'Or, Parc à résidus miniers East Sullivan, 13 ind. le 1 mai 2011 par Claudia Siano et Raymond Ladurantaye (feuillelet 125731).

Val-d'Or, Parc à résidus miniers East Sullivan, 10 ind. le 7 mai 2011 par Claudia Siano et Raymond Ladurantaye (feuillelet 125968).

Val-d'Or, Parc à résidus miniers Manitou, 4 ind. le 7 mai 2011 par Claudia Siano et Raymond Ladurantaye (feuillelet 125974).

Val-d'Or, Parc à résidus miniers East Sullivan, 8 ind. le 8 mai 2011 par Raymond Ladurantaye (feuillelet 125988).

Val-d'Or, Parc à résidus miniers Manitou, 3 ind. le 14 mai 2011 par Sylvie Gagnon (feuillelet 126088).

Val-d'Or, Parc à résidus miniers East Sullivan, 2 ind. le 28 mai 2011 par Louis Imbeau, Jonathan Gagnon, Dominique Fauteux et Amélie Drolet (feuillelet 126204).

Val-d'Or, Parc à résidus miniers Manitou, 4 ind. le 28 mai 2011 par Louis Imbeau, Jonathan Gagnon, Dominique Fauteux et Amélie Drolet (feuillelet 126205).

Val-d'Or, Parc à résidus miniers East Sullivan, 4 ind. le 28 mai 2011 par Claudia Siano (feuillelet 126208).

Val-d'Or, Parc à résidus miniers East Sullivan, 6 ind. le 29 mai 2011 par Raymond Ladurantaye (feuillelet 126226).

Val-d'Or, Parc à résidus miniers East Sullivan, 8 ind. le 19 juin 2011 par Claudia Siano (feuillelet 126385).

Val-d'Or, Parc à résidus miniers East Sullivan, 1 ind. le 1 juillet 2011 par François Dubois (feuillelet 842854).

Val-d'Or, Parc à résidus miniers East Sullivan, 8 ind. le 16 juillet 2011 par Claudia Siano (feuillelet 126575).

Val-d'Or, Parc à résidus miniers Manitou, 11 ind. le 2 août 2011 par Claudia Siano, Raymond Ladurantaye, Micheline Fleury et Jacques Héneault (feuillelet 126643).

Val-d'Or, Parc à résidus miniers East Sullivan, 9 ind. le 4 août 2011 par Claudia Siano, Raymond Ladurantaye et Pascal Perreault (feuillelet 126657).

Val-d'Or, Parc à résidus miniers Manitou, 12 ind. le 4 août 2011 par Claudia Siano, Raymond Ladurantaye et Pascal Perreault (feuillelet 126658).

Val-d'Or, Parc à résidus miniers Manitou, 18 ind. le 14 août 2011 par Claudia Siano et Raymond Ladurantaye (feuillelet 126678).

Val-d'Or, Parc à résidus miniers East Sullivan, 8 ind. le 14 août 2011 par Claudia Siano et Raymond Ladurantaye (feuillelet 126680).

Val-d'Or, Parc à résidus miniers East Sullivan, 6 ind. le 21 août 2011 par Claudia Siano et Raymond Ladurantaye (feuillelet 126689).

Val-d'Or, Parc à résidus miniers Manitou, 60 ind. le 21 août 2011 par Claudia Siano et Raymond Ladurantaye (feuillelet 126688).

Val-d'Or, Parc à résidus miniers East Sullivan, 8 ind. le 27 août 2011 par Claudia Siano, Raymond Ladurantaye et Donald McCutcheon (feuillelet 126697).

Val-d'Or, Parc à résidus miniers East Sullivan, 2 ind. le 28 août 2011 par Claudia Siano, François Dubois, Réal Gauthier, Raymond Ladurantaye, Daniel Paquin, Bernard Laborde, Maryse Lessard, Véronique Ducharme-Riel, Suzanne Trudel, Ghislain Hénault, Daniel St-Germain, Denise Maurais et Société de Loisirs Ornithologique de l'Abitibi (feuillelet 126698).

Val-d'Or, Parc à résidus miniers East Sullivan, 5 ind. le 3 septembre 2011 par Claudia Siano (feuillelet 126711).

Val-d'Or, Parc à résidus miniers East Sullivan, 8 ind. le 3 septembre 2011 par Claudia Siano (feuillelet 126710).

Val-d'Or, Parc à résidus miniers East Sullivan, 5 ind. le 4 septembre 2011 par Claudia Siano et Raymond Ladurantaye (feuillelet 126714).

Val-d'Or, Parc à résidus miniers East Sullivan, 6 ind. le 18 septembre 2011 par Raymond Ladurantaye (feuillelet 126748).

Val-d'Or, Parc à résidus miniers East Sullivan, 6 ind. le 24 septembre 2011 par Raymond Ladurantaye (feuillelet 126764).

Val-d'Or, Parc à résidus miniers Manitou, 2 ind. le 24 septembre 2011 par Claudia Siano et Raymond Ladurantaye (feuillelet 126765).

Val-d'Or, Parc à résidus miniers East Sullivan, 12 ind. le 9 octobre 2011 par Claudia Siano et Raymond Ladurantaye (feuillelet 126802).

Val-d'Or, Parc à résidus miniers East Sullivan, 27 ind. le 16 octobre 2011 par Claudia Siano et Raymond Ladurantaye (feuillelet 126817).

Val-d'Or, Parc à résidus miniers East Sullivan, 16 ind. le 23 octobre 2011 par Raymond Ladurantaye, Jacques Héneault et Micheline Fleury (feuillelet 126826).

Val-d'Or, Parc à résidus miniers Manitou, 12 ind. le 30 octobre 2011 par Claudia Siano (feuillelet 126848).

Val-d'Or, Parc à résidus miniers Manitou, 2 ind. le 19 mars 2012 par Raymond Ladurantaye (feuillelet 1505571).

Val-d'Or, Parc à résidus miniers Manitou, 2 ind. le 29 mars 2012 par Raymond Ladurantaye (feuillelet 1505931).

Val-d'Or, Parc à résidus miniers Manitou, 14 ind. le 30 mars 2012 par Raymond Ladurantaye et Claudia Siano (feuillelet 1506053).

Val-d'Or, Parc à résidus miniers Manitou, 14 ind. le 1 avril 2012 par Raymond Ladurantaye (feuillelet 1506054).

Val-d'Or, Parc à résidus miniers East Sullivan, 6 ind. le 1 avril 2012 par Raymond Ladurantaye (feuillelet 1506055).

Val-d'Or, Parc à résidus miniers Manitou, 12 ind. le 6 avril 2012 par Raymond Ladurantaye (feuillelet 1506227).

Val-d'Or, Parc à résidus miniers East Sullivan, 3 ind. le 6 avril 2012 par Raymond Ladurantaye (feuillelet 1506228).

Val-d'Or, Parc à résidus miniers East Sullivan, 6 ind. le 7 avril 2012 par Raymond Ladurantaye (feuillelet 1506320).

Val-d'Or, Parc à résidus miniers Manitou, 1 ind. le 7 avril 2012 par Raymond Ladurantaye (feuillelet 1506321).

Val-d'Or, Parc à résidus miniers Manitou, 2 ind. le 8 avril 2012 par Raymond Ladurantaye et Claudia Siano (feuillelet 1506352).

Val-d'Or, Parc à résidus miniers East Sullivan, 8 ind. le 10 avril 2012 par Raymond Ladurantaye (feuillelet 1506480).

Val-d'Or, Parc à résidus miniers East Sullivan, 2 ind. le 13 avril 2012 par Raymond Ladurantaye (feuillelet 1506712).

Val-d'Or, Parc à résidus miniers Manitou, 4 ind. le 13 avril 2012 par Raymond Ladurantaye (feuillelet 1506711).

Val-d'Or, Parc à résidus miniers Manitou, 7 ind. le 14 avril 2012 par Raymond Ladurantaye (feuillelet 1506636).

Val-d'Or, Parc à résidus miniers East Sullivan, 6 ind. le 14 avril 2012 par Raymond Ladurantaye (feuillelet 1506635).

Val-d'Or, Parc à résidus miniers East Sullivan, 4 ind. le 22 avril 2012 par Claudia Siano et Raymond Ladurantaye (feuillelet 1507078).

Val-d'Or, Parc à résidus miniers East Sullivan, 4 ind. le 6 mai 2012 par Raymond Ladurantaye et Claudia Siano (feuillelet 1507993).

Val-d'Or, Parc à résidus miniers Manitou, 10 ind. le 13 mai 2012 par Claudia Siano et Raymond Ladurantaye (feuillelet 1508509).

Val-d'Or, Parc à résidus miniers East Sullivan, 4 ind. le 13 mai 2012 par Claudia Siano et Raymond Ladurantaye (feuillelet 1508510).

Val-d'Or, Parc à résidus miniers Manitou, 20 ind. le 21 mai 2012 par Raymond Ladurantaye et Claudia Siano (feuillelet 1509143).

Val-d'Or, Parc à résidus miniers East Sullivan, 1 ind. le 26 mai 2012 par Jonathan Gagnon, Jonathan Fréchette et Louis Imbeau (feuillelet 1509703).

Val-d'Or, Parc à résidus miniers East Sullivan, 12 ind. le 3 juin 2012 par Raymond Ladurantaye et Claudia Siano (feuillelet 1509968) qui notent : « Une famille de neuf petits. » Adulte avec jeunes.

Val-d'Or, Parc à résidus miniers East Sullivan, 8 ind. le 10 juin 2012 par Raymond Ladurantaye (feuillelet 1510277) qui note : « Sept petits. » Juvénal.

Val-d'Or, Parc à résidus miniers East Sullivan, 2 ind. le 17 juin 2012 par Raymond Ladurantaye et Claudia Siano (feuillelet 1510454).

Val-d'Or, Parc à résidus miniers East Sullivan, 1 ind. le 19 juin 2012 par Louis Imbeau (feuillelet 127185).

Val-d'Or, Parc à résidus miniers East Sullivan, 15 ind. le 24 juin 2012 par Claudia Siano (feuillelet 1510726) qui note : « Neuf juvéniles. » Juvénal.

Val-d'Or, Parc à résidus miniers East Sullivan, 9 ind. le 25 juin 2012 par Claudia Siano et Raymond Ladurantaye (feuillelet 1510729).

Val-d'Or, Parc à résidus miniers East Sullivan, 16 ind. le 7 juillet 2012 par Claudia Siano et Raymond Ladurantaye (feuillelet 1511118).

Val-d'Or, Parc à résidus miniers East Sullivan, 18 ind. le 15 juillet 2012 par Raymond Ladurantaye et Claudia Siano (feuillelet 1511284).

Val-d'Or, Parc à résidus miniers Manitou, 6 ind. le 22 juillet 2012 par Raymond Ladurantaye, Claudia Siano et Danielle Paquette (feuillelet 1511452).

Val-d'Or, Parc à résidus miniers East Sullivan, 2 ind. le 22 juillet 2012 par Monique Groulx (feuillelet 1511751).

Val-d'Or, Parc à résidus miniers East Sullivan, 14 ind. le 24 juillet 2012 par Raymond Ladurantaye, Claudia Siano et Danielle Paquette (feuillelet 1511451).

Val-d'Or, Parc à résidus miniers East Sullivan, 7 ind. le 27 juillet 2012 par Monique Groulx (feuillelet 1511760).

Val-d'Or, Parc à résidus miniers Manitou, 12 ind. le 12 août 2012 par Claudia Siano et Raymond Ladurantaye (feuillelet 1512024).

Val-d'Or, Parc à résidus miniers East Sullivan, 8 ind. le 12 août 2012 par Claudia Siano et Raymond Ladurantaye (feuillelet 1512025).

Val-d'Or, Parc à résidus miniers East Sullivan, 18 ind. le 31 août 2012 par Rémi Gauvin (feuillelet 1512744).

Val-d'Or, Parc à résidus miniers East Sullivan, 25 ind. le 8 septembre 2012 par Raymond Ladurantaye (feuillelet 1513220).

Val-d'Or, Parc à résidus miniers East Sullivan, 28 ind. le 9 septembre 2012 par Raymond Ladurantaye et Claudia Siano (feuillelet 1513221).

Val-d'Or, Parc à résidus miniers East Sullivan, 6 ind. le 16 septembre 2012 par Raymond Ladurantaye et Claudia Siano (feuillelet 1513522).

Val-d'Or, Parc à résidus miniers East Sullivan, 28 ind. le 30 septembre 2012 par Raymond Ladurantaye et Claudia Siano (feuillelet 1514256).

Val-d'Or, Parc à résidus miniers East Sullivan, 8 ind. le 14 octobre 2012 par Raymond Ladurantaye et Claudia Siano (feuillelet 1515092).

Val-d'Or, Parc à résidus miniers Manitou, 8 ind. le 27 novembre 2012 par Raymond Ladurantaye (feuillelet 1517750).

Val-d'Or, Parc à résidus miniers Manitou, 6 ind. le 18 avril 2013 par Raymond Ladurantaye (feuillelet 1529909).

Val-d'Or, Parc à résidus miniers East Sullivan, 16 ind. le 20 avril 2013 par François Dubois (feuillelet 1530038).
 Val-d'Or, Parc à résidus miniers East Sullivan, 14 ind. le 20 avril 2013 par Claudia Siano (feuillelet 1530073).
 Val-d'Or, Parc à résidus miniers Manitou, 8 ind. le 20 avril 2013 par Claudia Siano et Raymond Ladurantaye (feuillelet 1530074).
 Val-d'Or, Parc à résidus miniers East Sullivan, 12 ind. le 21 avril 2013 par François Dubois et Sarah Dubois (feuillelet 1530341).
 Val-d'Or, Parc à résidus miniers Manitou, 16 ind. le 21 avril 2013 par Raymond Ladurantaye, Claudia Siano, Pascal Perreault et Claude Deschênes (feuillelet 1530229).

Val-d'Or, Parc à résidus miniers East Sullivan, 18 ind. le 21 avril 2013 par Raymond Ladurantaye, Claudia Siano, Pascal Perreault et Claude Deschênes (feuillelet 1530226).

Val-d'Or, Parc à résidus miniers Manitou, 10 ind. le 22 avril 2013 par Raymond Ladurantaye (feuillelet 1530377).
 Val-d'Or, Parc à résidus miniers East Sullivan, 12 ind. le 22 avril 2013 par Raymond Ladurantaye (feuillelet 1530378).
 Val-d'Or, Parc à résidus miniers East Sullivan, 35 ind. le 23 avril 2013 par Raymond Ladurantaye (feuillelet 1530654).
 Val-d'Or, Parc à résidus miniers Manitou, 20 ind. le 23 avril 2013 par Raymond Ladurantaye (feuillelet 1530655).
 Val-d'Or, Parc à résidus miniers East Sullivan, 20 ind. le 25 avril 2013 par François Dubois (feuillelet 1530651).
 Val-d'Or, Parc à résidus miniers East Sullivan, 20 ind. le 25 avril 2013 par Raymond Ladurantaye (feuillelet 1530661).
 Val-d'Or, Parc à résidus miniers Manitou, 20 ind. le 27 avril 2013 par Raymond Ladurantaye et Claudia Siano (feuillelet 1530795).
 Val-d'Or, Parc à résidus miniers East Sullivan, 12 ind. le 27 avril 2013 par Raymond Ladurantaye et Claudia Siano (feuillelet 1530794).
 Val-d'Or, Parc à résidus miniers East Sullivan, 40 ind. le 28 avril 2013 par Raymond Ladurantaye (feuillelet 1531062).
 Val-d'Or, Parc à résidus miniers East Sullivan, 2 ind. le 1 mai 2013 par Jonathan Gagnon (feuillelet 1535861).
 Val-d'Or, Parc à résidus miniers East Sullivan, 4 ind. le 25 mai 2013 par Claudia Siano et Raymond Ladurantaye (feuillelet 1533722).
 Val-d'Or, Parc à résidus miniers East Sullivan, 5 ind. le 26 mai 2013 par Raymond Ladurantaye et Claudia Siano (feuillelet 1533821).

	<u>Mentions</u>	<u>NMI/mention</u>	<u>Constance</u>	<u>Indice d'abondance</u>
mars	3	6,00	33,33	2,000
avril	68	10,26	62,96	6,463
mai	44	5,34	34,65	1,850
juin	26	7,92	50,98	4,039
juillet	26	8,54	45,61	3,895
août	73	11,00	58,87	6,476
septembre	74	14,73	58,73	8,651
octobre	34	10,21	43,04	4,392
novembre	8	7,38	16,67	1,229
Total	356	10,33	45,82	4,734

Canard colvert *Anas platyrhynchos*

Val-d'Or, Parc à résidus miniers East Sullivan, 10 ind. le 2 août 1999 par Sylvie Gagnon et Yan Cossette (feuillelet 257876).
 Val-d'Or, Parc à résidus miniers East Sullivan, 10 ind. le 8 août 1999 par Yan Cossette (feuillelet 307365).
 Val-d'Or, Parc à résidus miniers East Sullivan, 8 ind. le 8 août 1999 par Réal Gauthier (feuillelet 307364).
 Val-d'Or, Parc à résidus miniers East Sullivan, 27 ind. le 14 août 1999 par André Lefebvre (feuillelet 307372).
 Val-d'Or, Parc à résidus miniers East Sullivan, 6 ind. le 14 août 1999 par Réal Gauthier et André Lefebvre (feuillelet 307358).
 Val-d'Or, Parc à résidus miniers East Sullivan, 10 ind. le 14 août 1999 par Yan Cossette (feuillelet 307366).
 Val-d'Or, Parc à résidus miniers East Sullivan, 9 ind. le 21 août 1999 par Pierrette Lefebvre et André Lefebvre (feuillelet 307361).
 Val-d'Or, Parc à résidus miniers East Sullivan, 4 ind. le 28 août 1999 par André Lefebvre, Pierrette Lefebvre et Gilles Éthier (feuillelet 307370).
 Val-d'Or, Parc à résidus miniers East Sullivan, 2 ind. le 12 septembre 1999 par André Lefebvre et Pierrette Lefebvre (feuillelet 307369).
 Val-d'Or, Parc à résidus miniers East Sullivan, 22 ind. le 29 juillet 2000 par André Lefebvre (feuillelet 251006).
 Val-d'Or, Parc à résidus miniers East Sullivan, 2 ind. le 7 août 2000 par Sylvie Gagnon et Yan Cossette (feuillelet 257363) Adulte avec jeunes.
 Val-d'Or, Parc à résidus miniers East Sullivan, 79 ind. le 25 août 2001 par Norbert Deslauriers, Yan Cossette, André Lefebvre et Pierrette Lefebvre (feuillelet 251178).

Val-d'Or, Parc à résidus miniers East Sullivan, 20 ind. le 11 août 2002 par Louis Imbeau (feuillelet 255504).
 Val-d'Or, Parc à résidus miniers East Sullivan, 30 ind. le 13 août 2002 par Réjean Deschênes et Émilie St-Rock (feuillelet 255508).
 Val-d'Or, Parc à résidus miniers East Sullivan, 1 ind. le 16 août 2002 par Sylvie Gagnon (feuillelet 257587).
 Val-d'Or, Parc à résidus miniers East Sullivan, 30 ind. le 25 août 2002 par Réal Gauthier et Société de Loisir Ornithologique de l'Abitibi (feuillelet 255512).

Val-d'Or, Parc à résidus miniers East Sullivan, 30 ind. le 29 septembre 2002 par Réal Gauthier, Céline Gauthier et Pierre Brisebois (feuillelet 256169).

Val-d'Or, Parc à résidus miniers East Sullivan, 1 ind. le 3 novembre 2002 par Réjean Deschênes et Louis Imbeau (feuillelet 255563).
 Première mention : Val-d'Or, Parc à résidus miniers East Sullivan, 4 ind. le 21 avril 2003 par Pierrette Lefebvre, André Lefebvre et Gilles Éthier (feuillelet 256201).

Val-d'Or, Parc à résidus miniers East Sullivan, 6 ind. le 2 mai 2003 par Louis Imbeau (feuillelet 256227).
 Val-d'Or, Parc à résidus miniers East Sullivan, 2 ind. le 11 mai 2003 par Louis Imbeau (feuillelet 256257).
 Val-d'Or, Parc à résidus miniers East Sullivan, 6 ind. le 18 mai 2003 par Réal Gauthier (feuillelet 256843).
 Val-d'Or, Parc à résidus miniers East Sullivan, 3 ind. le 19 mai 2003 par Louis Imbeau (feuillelet 256291).
 Val-d'Or, Parc à résidus miniers East Sullivan, 2 ind. le 22 mai 2003 par Réal Gauthier (feuillelet 256845).
 Val-d'Or, Parc à résidus miniers East Sullivan, 9 ind. le 25 mai 2003 par Louis Imbeau (feuillelet 256314).
 Val-d'Or, Parc à résidus miniers East Sullivan, 4 ind. le 2 juin 2003 par Louis Imbeau (feuillelet 256354).
 Val-d'Or, Parc à résidus miniers East Sullivan, 1 ind. le 8 juin 2003 par Louis Imbeau (feuillelet 256373).

Val-d'Or, Parc à résidus miniers East Sullivan, 2 ind. le 14 juin 2003 par Réal Gauthier (feuillelet 256849).

Val-d'Or, Parc à résidus miniers East Sullivan, 24 ind. le 4 juillet 2003 par Louis Imbeau (feuillelet 256479) Adulte avec jeunes -- Femelle.

Val-d'Or, Parc à résidus miniers East Sullivan, 11 ind. le 7 juillet 2003 par Louis Imbeau (feuillelet 256481) Adulte avec jeunes -- Femelle.

Val-d'Or, Parc à résidus miniers East Sullivan, 5 ind. le 27 juillet 2003 par Réjean Deschênes et Alexandre Giroux (feuillelet 256522).

Val-d'Or, Parc à résidus miniers East Sullivan, 12 ind. le 27 juillet 2003 par Réal Gauthier (feuillelet 256853).

Val-d'Or, Parc à résidus miniers East Sullivan, 17 ind. le 1 août 2003 par Gilles Éthier, Pierrette Lefebvre et André Lefebvre (feuillelet 256539).

Val-d'Or, Parc à résidus miniers East Sullivan, 10 ind. le 3 août 2003 par Réjean Deschênes (feuillelet 256542).

Val-d'Or, Parc à résidus miniers East Sullivan, 9 ind. le 8 août 2003 par Louis Imbeau, Sylvie Gagnon et Réal Gauthier (feuillelet 256553).

Val-d'Or, Parc à résidus miniers East Sullivan, 16 ind. le 16 août 2003 par Réal Gauthier (feuillelet 256855).

Val-d'Or, Parc à résidus miniers East Sullivan, 21 ind. le 17 août 2003 par Réjean Deschênes (feuillelet 256570).

Val-d'Or, Parc à résidus miniers East Sullivan, 44 ind. le 19 août 2003 par Réjean Deschênes (feuillelet 256572).

Val-d'Or, Parc à résidus miniers East Sullivan, 13 ind. le 24 août 2003 par Réal Gauthier, Françoise Demontigny, Florence Trudel, Odile Morrisette, Sylvie Poulin, Carole Morin, Hélène Chouinard, Claire Bédard, Cécile Montémurro, Yolande Charron, Maryse Lessard, Andrée Lévesque, Claude Aubé, Alain Archambault, Yvon Guindon, Louis Imbeau, André Lefebvre, Pierrette Lefebvre et Société de Loisir Ornithologique de l'Abitibi (feuillelet 256856).

Val-d'Or, Parc à résidus miniers East Sullivan, 18 ind. le 26 août 2003 par Réal Gauthier (feuillelet 256857).

Val-d'Or, Parc à résidus miniers East Sullivan, 20 ind. le 28 août 2003 par Louis Imbeau (feuillelet 256580).

Val-d'Or, Parc à résidus miniers East Sullivan, 8 ind. le 2 septembre 2003 par Réal Gauthier (feuillelet 256859).

Val-d'Or, Parc à résidus miniers East Sullivan, 6 ind. le 4 septembre 2003 par Louis Imbeau (feuillelet 256581).

Val-d'Or, Parc à résidus miniers East Sullivan, 300 ind. le 6 septembre 2003 par Sylvie Gagnon (feuillelet 257171).

Val-d'Or, Parc à résidus miniers East Sullivan, 8 ind. le 13 septembre 2003 par Réal Gauthier (feuillelet 256861).

Val-d'Or, Parc à résidus miniers East Sullivan, 4 ind. le 17 septembre 2003 par Réal Gauthier (feuillelet 256863).

Val-d'Or, Parc à résidus miniers East Sullivan, 35 ind. le 18 septembre 2003 par Louis Imbeau (feuillelet 256638).

Val-d'Or, Parc à résidus miniers East Sullivan, 35 ind. le 20 septembre 2003 par Louis Imbeau (feuillelet 256633).

Val-d'Or, Parc à résidus miniers East Sullivan, 16 ind. le 21 septembre 2003 par Réal Gauthier (feuillelet 256864).

Val-d'Or, Parc à résidus miniers East Sullivan, 12 ind. le 25 septembre 2003 par Réal Gauthier (feuillelet 256865).

Val-d'Or, Parc à résidus miniers East Sullivan, 3 ind. le 25 septembre 2003 par Louis Imbeau (feuillelet 256641).

Val-d'Or, Parc à résidus miniers East Sullivan, 1 ind. le 28 septembre 2003 par Louis Imbeau et Réal Gauthier (feuillelet 256647).

Val-d'Or, Parc à résidus miniers East Sullivan, 11 ind. le 13 octobre 2003 par Louis Imbeau (feuillelet 256670).

Val-d'Or, Parc à résidus miniers East Sullivan, 21 ind. le 16 octobre 2003 par Réal Gauthier (feuillelet 256871).

Val-d'Or, Parc à résidus miniers East Sullivan, 6 ind. le 19 octobre 2003 par Louis Imbeau et Réal Gauthier (feuillelet 256683).

Val-d'Or, Parc à résidus miniers East Sullivan, 8 ind. le 25 octobre 2003 par Réal Gauthier (feuillelet 256874).

Val-d'Or, Parc à résidus miniers East Sullivan, 14 ind. le 2 novembre 2003 par Pierrette Lefebvre et André Lefebvre (feuillelet 257045).

Val-d'Or, Parc à résidus miniers East Sullivan, 1 ind. le 2 novembre 2003 par Louis Imbeau (feuillelet 256752).

Val-d'Or, Parc à résidus miniers East Sullivan, 4 ind. le 22 avril 2004 par Louis Imbeau (feuillelet 258008).

Val-d'Or, Parc à résidus miniers East Sullivan, 11 ind. le 3 mai 2004 par Réjean Deschênes (feuillelet 258359).

Val-d'Or, Parc à résidus miniers East Sullivan, 5 ind. le 16 mai 2004 par Édith Van de Walle (feuillelet 259409) Mâle -- Femelle.

Val-d'Or, Parc à résidus miniers East Sullivan, 4 ind. le 22 mai 2004 par Richard Thérout et Cécile Deslongchamps (feuillelet 258603).

Val-d'Or, mine Manitou, 9 ind. le 22 mai 2004 par André Lefebvre (feuillelet 259662).

Val-d'Or, Parc à résidus miniers East Sullivan, 49 ind. le 24 mai 2004 par Pierrette Lefebvre et André Lefebvre (feuillelet 259665).

Val-d'Or, Parc à résidus miniers East Sullivan, 8 ind. le 31 mai 2004 par Réal Gauthier (feuillelet 258450).

Val-d'Or, Parc à résidus miniers East Sullivan, 12 ind. le 23 juillet 2004 par Louis Imbeau (feuillelet 258652).

Val-d'Or, Parc à résidus miniers East Sullivan, 2 ind. le 29 juillet 2004 par Louis Imbeau (feuillelet 258710).

Val-d'Or, Parc à résidus miniers East Sullivan, 30 ind. le 7 août 2004 par Réal Gauthier (feuillelet 259218).

Val-d'Or, Parc à résidus miniers East Sullivan, 21 ind. le 13 août 2004 par Réjean Deschênes (feuillelet 259053) Adulte avec jeunes.

Val-d'Or, Parc à résidus miniers East Sullivan, 40 ind. le 20 août 2004 par Réal Gauthier (feuillelet 259219).

Val-d'Or, Parc à résidus miniers East Sullivan, 30 ind. le 22 août 2004 par Réal Gauthier (feuillelet 259220).

Val-d'Or, Parc à résidus miniers East Sullivan, 24 ind. le 23 août 2004 par Réal Gauthier (feuillelet 259221).

Val-d'Or, Parc à résidus miniers East Sullivan, 3 ind. le 24 août 2004 par Louis Imbeau (feuillelet 259105).

Val-d'Or, Parc à résidus miniers East Sullivan, 30 ind. le 28 août 2004 par Réal Gauthier (feuillelet 259222).

Val-d'Or, Parc à résidus miniers East Sullivan, 20 ind. le 29 août 2004 par Réal Gauthier, Louis Imbeau, Nancy Lafond, Jean Aubé, Lucie Auclair, Pierre Ouellet, Hélène Desrochers, Yvon Rhéault, Carole Lagacé, André Lefebvre, Claude Desloges et Richard Thérout (feuillelet 259108).

Val-d'Or, Parc à résidus miniers East Sullivan, 45 ind. le 2 septembre 2004 par Louis Imbeau (feuillelet 259117).

Val-d'Or, Parc à résidus miniers East Sullivan, 65 ind. le 6 septembre 2004 par Louis Imbeau (feuillelet 259119).

Val-d'Or, Parc à résidus miniers East Sullivan, 40 ind. le 8 septembre 2004 par Réal Gauthier (feuillelet 250415).

Val-d'Or, Parc à résidus miniers East Sullivan, 54 ind. le 9 septembre 2004 par Louis Imbeau (feuillelet 259123).

Val-d'Or, Parc à résidus miniers East Sullivan, 1 ind. le 10 septembre 2004 par Marc-Antoine Montpetit et Amélie Bazinet (feuillelet 259561).

Val-d'Or, Parc à résidus miniers East Sullivan, 50 ind. le 12 septembre 2004 par Réal Gauthier (feuillelet 250419).

Val-d'Or, Parc à résidus miniers East Sullivan, 22 ind. le 12 septembre 2004 par Louis Imbeau (feuillelet 259128).

Val-d'Or, Parc à résidus miniers East Sullivan, 8 ind. le 19 septembre 2004 par Louis Imbeau (feuillelet 259201).

Val-d'Or, Parc à résidus miniers East Sullivan, 38 ind. le 26 septembre 2004 par Louis Imbeau, Nancy Lafond, Yvon Rhéault et Nicole Buteau (feuillelet 253609).

Val-d'Or, Parc à résidus miniers East Sullivan, 40 ind. le 30 septembre 2004 par Réal Gauthier (feuillelet 259230).

Val-d'Or, Parc à résidus miniers East Sullivan, 20 ind. le 6 octobre 2004 par Réal Gauthier et Louis Imbeau (feuillelet 259531).

Val-d'Or, Parc à résidus miniers East Sullivan, 60 ind. le 9 octobre 2004 par Réal Gauthier (feuillelet 259532).

Val-d'Or, Parc à résidus miniers East Sullivan, 8 ind. le 13 octobre 2004 par Louis Imbeau (feuillelet 259256).

Val-d'Or, Parc à résidus miniers East Sullivan, 15 ind. le 20 octobre 2004 par Louis Imbeau (feuillelet 259271).

Val-d'Or, Parc à résidus miniers East Sullivan, 30 ind. le 23 octobre 2004 par Réal Gauthier (feuillelet 259534).

Val-d'Or, Parc à résidus miniers East Sullivan, 60 ind. le 24 octobre 2004 par Réal Gauthier (feuillelet 259535).

Val-d'Or, Parc à résidus miniers East Sullivan, 15 ind. le 27 octobre 2004 par Louis Imbeau (feuillelet 259284).

Val-d'Or, Parc à résidus miniers East Sullivan, 30 ind. le 6 novembre 2004 par Réal Gauthier (feuillelet 259435).

Val-d'Or, Parc à résidus miniers East Sullivan, 30 ind. le 7 novembre 2004 par Réal Gauthier (feuillelet 259538).

Val-d'Or, Parc à résidus miniers East Sullivan, 2 ind. le 27 avril 2005 par Carole Lagacé et Réal Gauthier (feuillelet 259910).

Val-d'Or, Parc à résidus miniers East Sullivan, 2 ind. le 28 avril 2005 par Réal Gauthier (feuillelet 790332).

Val-d'Or, Parc à résidus miniers East Sullivan, 4 ind. le 7 mai 2005 par Réal Gauthier (feuillelet 790334).

Val-d'Or, Parc à résidus miniers East Sullivan, 4 ind. le 8 mai 2005 par Claudia Siano (feuillelet 790197).

Val-d'Or, Parc à résidus miniers East Sullivan, 3 ind. le 18 mai 2005 par Réal Gauthier (feuillelet 790338).

Val-d'Or, Parc à résidus miniers East Sullivan, 4 ind. le 2 juin 2005 par Réal Gauthier (feuillelet 790340) Adulte avec jeunes.

Val-d'Or, Parc à résidus miniers East Sullivan, 8 ind. le 11 juillet 2005 par Réal Gauthier (feuillelet 790558).

Val-d'Or, Parc à résidus miniers East Sullivan, 10 ind. le 19 juillet 2005 par Claudia Siano (feuillelet 790467).

Val-d'Or, Parc à résidus miniers East Sullivan, 26 ind. le 26 juillet 2005 par Réjean Deschênes (feuillelet 790495).

Val-d'Or, Parc à résidus miniers East Sullivan, 31 ind. le 28 juillet 2005 par Sylvie Gagnon (feuillelet 790497) Adulte avec jeunes.

Val-d'Or, Parc à résidus miniers East Sullivan, 33 ind. le 6 août 2005 par Sylvie Gagnon (feuillelet 790546) Adulte avec jeunes.

Val-d'Or, Parc à résidus miniers East Sullivan, 23 ind. le 14 août 2005 par Réal Gauthier (feuillelet 790585).

Val-d'Or, Parc à résidus miniers East Sullivan, 27 ind. le 14 août 2005 par Sylvie Gagnon (feuillelet 790589) Adulte avec jeunes.

Val-d'Or, Parc à résidus miniers East Sullivan, 7 ind. le 15 août 2005 par Louis Imbeau, Marcel Darveau et Bernard Filion (feuillelet 790590).

Val-d'Or, Parc à résidus miniers East Sullivan, 11 ind. le 19 août 2005 par Sylvie Gagnon (feuillelet 790598).

Val-d'Or, Parc à résidus miniers East Sullivan, 7 ind. le 23 août 2005 par Sylvie Gagnon (feuillelet 790616).

Val-d'Or, Parc à résidus miniers East Sullivan, 69 ind. le 28 août 2005 par Réal Gauthier, Alain Normand, Daniel Hébert, France Neveu, Yvon Rhéault, Carole Lagacé, Linda Melnbardis, Nicole Buteau, Claudia Siano, Hélène Chouinard, Sylvie Gagnon et Renée Lévesque (feuillelet 790625).

Val-d'Or, Parc à résidus miniers East Sullivan, 29 ind. le 5 septembre 2005 par Sylvie Gagnon (feuillelet 790643).

Val-d'Or, Parc à résidus miniers East Sullivan, 10 ind. le 7 septembre 2005 par Réal Gauthier (feuillelet 790646).

Val-d'Or, Parc à résidus miniers East Sullivan, 29 ind. le 7 septembre 2005 par Louis Imbeau (feuillelet 790645).

Val-d'Or, Parc à résidus miniers East Sullivan, 33 ind. le 11 septembre 2005 par Sylvie Gagnon (feuillelet 790654).

Val-d'Or, Parc à résidus miniers East Sullivan, 10 ind. le 14 septembre 2005 par Louis Imbeau (feuillelet 790662).

Val-d'Or, Parc à résidus miniers East Sullivan, 20 ind. le 18 septembre 2005 par Claudia Siano (feuillelet 790674).

Val-d'Or, Parc à résidus miniers East Sullivan, 20 ind. le 21 septembre 2005 par Louis Imbeau (feuillelet 790679).

Val-d'Or, Parc à résidus miniers East Sullivan, 12 ind. le 24 septembre 2005 par Réal Gauthier (feuillelet 790688).

Val-d'Or, Parc à résidus miniers East Sullivan, 4 ind. le 28 septembre 2005 par Louis Imbeau (feuillelet 790706).

Val-d'Or, Parc à résidus miniers East Sullivan, 14 ind. le 30 septembre 2005 par Réal Gauthier (feuillelet 790709).

Val-d'Or, Parc à résidus miniers East Sullivan, 6 ind. le 16 octobre 2005 par Sylvie Gagnon, Louis Imbeau, Pierre Lavigne, Claudia Siano, Micheline Hatin, Lucie Levac, Nicole Buteau, Yvon Rhéault et Société de Loisir Ornithologique de l'Abitibi (feuillelet 790816).

Val-d'Or, Parc à résidus miniers East Sullivan, 12 ind. le 29 octobre 2005 par Réal Gauthier (feuillelet 791071).

Val-d'Or, Parc à résidus miniers East Sullivan, 30 ind. le 16 avril 2006 par Raymond Ladurantaye et Claudia Siano (feuillelet 791260).

Val-d'Or, Parc à résidus miniers East Sullivan, 17 ind. le 4 juin 2006 par Réal Gauthier, Louis Imbeau, Claudia Siano, Jean Aubé, Lucie Auclair, Linda Melnbardis, Melisa Melnbardis et Société de Loisir Ornithologique de l'Abitibi (feuillelet 791578) Adulte avec jeunes.

Val-d'Or, Parc à résidus miniers East Sullivan, 10 ind. le 11 juin 2006 par Réal Gauthier (feuillelet 791973).

Val-d'Or, Parc à résidus miniers East Sullivan, 20 ind. le 25 juin 2006 par Raymond Ladurantaye et Claudia Siano (feuillelet 791814).

Val-d'Or, Parc à résidus miniers East Sullivan, 6 ind. le 15 juillet 2006 par Réal Gauthier (feuillelet 791977).

Val-d'Or, Parc à résidus miniers East Sullivan, 4 ind. le 22 juillet 2006 par Claudia Siano (feuillelet 791938).

Val-d'Or, Parc à résidus miniers East Sullivan, 12 ind. le 1 août 2006 par Réal Gauthier (feuillelet 792329).

Val-d'Or, Parc à résidus miniers East Sullivan, 20 ind. le 6 août 2006 par Claudia Siano et Raymond Ladurantaye (feuillelet 792008).

Val-d'Or, Parc à résidus miniers East Sullivan, 16 ind. le 24 août 2006 par Réal Gauthier (feuillelet 792330).

Val-d'Or, Parc à résidus miniers East Sullivan, 16 ind. le 26 août 2006 par Réal Gauthier (feuillelet 792331).

Val-d'Or, Parc à résidus miniers East Sullivan, 18 ind. le 27 août 2006 par Réal Gauthier, Sylvie Gagnon, Jean Lapointe, Bruno Major, Claudia Siano, Maryse Lessard, Pascal Drouin, Christophe Prince, Samuel Prince et Société de Loisir Ornithologique de l'Abitibi (feuillelet 792332).

Val-d'Or, Parc à résidus miniers East Sullivan, 10 ind. le 2 septembre 2006 par Raymond Larouche et Claudia Siano (feuillelet 792085).

Val-d'Or, Parc à résidus miniers East Sullivan, 10 ind. le 9 septembre 2006 par Réal Gauthier (feuillelet 792333).

Val-d'Or, Parc à résidus miniers East Sullivan, 12 ind. le 10 septembre 2006 par Raymond Ladurantaye et Claudia Siano (feuillelet 792088).

Val-d'Or, Parc à résidus miniers East Sullivan, 10 ind. le 16 septembre 2006 par Claudia Siano et Raymond Ladurantaye (feuillelet 792094).

Val-d'Or, Parc à résidus miniers East Sullivan, 4 ind. le 21 septembre 2006 par Réal Gauthier (feuillelet 792334).

Val-d'Or, Parc à résidus miniers East Sullivan, 8 ind. le 23 septembre 2006 par Réal Gauthier (feuillelet 792336).

Val-d'Or, Parc à résidus miniers East Sullivan, 10 ind. le 23 septembre 2006 par Claudia Siano et Raymond Ladurantaye (feuillelet 792100).

Val-d'Or, Parc à résidus miniers East Sullivan, 8 ind. le 28 septembre 2006 par Réal Gauthier (feuillelet 792338).

Val-d'Or, Parc à résidus miniers East Sullivan, 6 ind. le 30 septembre 2006 par Réal Gauthier (feuillelet 792339).

Val-d'Or, Parc à résidus miniers East Sullivan, 28 ind. le 3 octobre 2006 par Réal Gauthier (feuillelet 792340).

Val-d'Or, Parc à résidus miniers East Sullivan, 12 ind. le 9 octobre 2006 par Sylvie Gagnon, Réal Gauthier et André Lefebvre (feuillelet 792139).

Val-d'Or, Parc à résidus miniers East Sullivan, 3 ind. le 21 octobre 2006 par Réal Gauthier (feuillelet 792344).

Val-d'Or, Parc à résidus miniers East Sullivan, 16 ind. le 20 avril 2007 par Claudia Siano et Raymond Ladurantaye (feuillelet 793120).

Val-d'Or, Parc à résidus miniers East Sullivan, 14 ind. le 22 avril 2007 par Raymond Ladurantaye (feuillelet 793121).

Val-d'Or, Parc à résidus miniers East Sullivan, 12 ind. le 24 avril 2007 par Réal Gauthier (feuillelet 835355).

Val-d'Or, Parc à résidus miniers East Sullivan, 20 ind. le 25 avril 2007 par Raymond Ladurantaye et Claudia Siano (feuillelet 793135).

Val-d'Or, Parc à résidus miniers East Sullivan, 8 ind. le 28 avril 2007 par Réal Gauthier (feuillelet 835357).

Val-d'Or, Parc à résidus miniers East Sullivan, 12 ind. le 6 mai 2007 par Raymond Ladurantaye (feuillelet 793467).

Val-d'Or, Parc à résidus miniers East Sullivan, 3 ind. le 19 mai 2007 par Réal Gauthier (feuillelet 835361).

Val-d'Or, Parc à résidus miniers East Sullivan, 2 ind. le 20 mai 2007 par Réal Gauthier (feuillelet 835362).

Val-d'Or, Parc à résidus miniers East Sullivan, 8 ind. le 21 mai 2007 par Raymond Ladurantaye et Claudia Siano (feuillelet 793485).

Val-d'Or, Parc à résidus miniers East Sullivan, 2 ind. le 3 juin 2007 par Réal Gauthier, Yolande Charron, Cécile Montémurro, Roger Fournier, Hélène Chouinard, Linda Melnbardis, Claudia Siano, Raymond Ladurantaye et Société de Loisir Ornithologique de l'Abitibi (feuillelet 835364).

Val-d'Or, Parc à résidus miniers East Sullivan, 8 ind. le 23 juin 2007 par Claudia Siano et Raymond Ladurantaye (feuillelet 835289).

Val-d'Or, Parc à résidus miniers East Sullivan, 10 ind. le 15 juillet 2007 par Claudia Siano et Raymond Ladurantaye (feuillelet 835301).

Val-d'Or, Parc à résidus miniers East Sullivan, 10 ind. le 3 août 2007 par Raymond Ladurantaye et Claudia Siano (feuillelet 835466).

Val-d'Or, Parc à résidus miniers East Sullivan, 8 ind. le 19 août 2007 par Réal Gauthier (feuillelet 835848).

Val-d'Or, Parc à résidus miniers East Sullivan, 6 ind. le 21 août 2007 par Réal Gauthier (feuillelet 835849).

Val-d'Or, Parc à résidus miniers East Sullivan, 12 ind. le 26 août 2007 par Réal Gauthier (feuillelet 835850).

Val-d'Or, Parc à résidus miniers East Sullivan, 3 ind. le 26 août 2007 par Louis Imbeau, Roger Fournier, Maryse Lessard, France Neveu, Daniel Paquin, Raymonde Paquin, Lise Pépin, Pascal Drouin, Samuel Prince, Christophe Prince, Chantal Béland, Claudia Siano, Hélène Chouinard et Société de Loisir Ornithologique de l'Abitibi (feuillelet 835460).

Val-d'Or, Parc à résidus miniers East Sullivan, 11 ind. le 29 août 2007 par Louis Imbeau (feuillelet 835461).

Val-d'Or, Parc à résidus miniers East Sullivan, 10 ind. le 3 septembre 2007 par Louis Imbeau (feuillelet 835489).

Val-d'Or, Parc à résidus miniers East Sullivan, 12 ind. le 5 septembre 2007 par Louis Imbeau (feuillelet 835492).

Val-d'Or, Parc à résidus miniers East Sullivan, 6 ind. le 9 septembre 2007 par Claudia Siano et Raymond Ladurantaye (feuillelet 835604).

Val-d'Or, Parc à résidus miniers East Sullivan, 2 ind. le 22 septembre 2007 par Sylvie Gagnon, Réal Gauthier, Louis Imbeau et Linda Melnbardis (feuillelet 835547).

Val-d'Or, Parc à résidus miniers East Sullivan, 2 ind. le 26 septembre 2007 par Louis Imbeau (feuillelet 835571).

Val-d'Or, Parc à résidus miniers East Sullivan, 6 ind. le 13 octobre 2007 par Claudia Siano et Raymond Ladurantaye (feuillelet 835777).

Val-d'Or, Parc à résidus miniers East Sullivan, 8 ind. le 21 octobre 2007 par Réal Gauthier (feuillelet 835856).

Val-d'Or, Parc à résidus miniers East Sullivan, 14 ind. le 3 novembre 2007 par Réal Gauthier (feuillelet 835859).

Val-d'Or, Parc à résidus miniers East Sullivan, 4 ind. le 16 avril 2008 par Louis Imbeau et Évan Hovington (feuillelet 836388).

Val-d'Or, Parc à résidus miniers East Sullivan, 100 ind. le 19 avril 2008 par Réal Gauthier (feuillelet 837131).

Val-d'Or, Parc à résidus miniers East Sullivan, 36 ind. le 19 avril 2008 par Claudia Siano et Raymond Ladurantaye (feuillelet 836512).

Val-d'Or, Parc à résidus miniers East Sullivan, 24 ind. le 25 avril 2008 par Raymond Ladurantaye (feuillelet 836553).

Val-d'Or, Parc à résidus miniers East Sullivan, 16 ind. le 26 avril 2008 par Réal Gauthier (feuillelet 837141).

Val-d'Or, Parc à résidus miniers East Sullivan, 6 ind. le 27 avril 2008 par Sylvie Gagnon, Pierre Lavigne, Louis Imbeau, Réal Gauthier, Évan Hovington, Anthony Danesin, Nancy Lafond, Claudia Siano et Société de Loisir Ornithologique de l'Abitibi (feuillelet 836573) Mâle -- Femelle.

Val-d'Or, Parc à résidus miniers East Sullivan, 20 ind. le 29 avril 2008 par Raymond Ladurantaye (feuillelet 836857).

Val-d'Or, Parc à résidus miniers East Sullivan, 12 ind. le 10 mai 2008 par Réal Gauthier (feuillelet 837145).

Val-d'Or, Parc à résidus miniers East Sullivan, 6 ind. le 27 mai 2008 par Réal Gauthier et Raymond Ladurantaye (feuillelet 837163).

Val-d'Or, Parc à résidus miniers East Sullivan, 6 ind. le 28 mai 2008 par Claudia Siano et Raymond Ladurantaye (feuillelet 837005).

Val-d'Or, Parc à résidus miniers East Sullivan, 6 ind. le 31 mai 2008 par Réal Gauthier, Linda Melnbardis et Hélène Chouinard (feuillelet 837170).

Val-d'Or, Parc à résidus miniers East Sullivan, 6 ind. le 31 mai 2008 par Claudia Siano et Raymond Ladurantaye (feuillelet 837058).

Val-d'Or, Parc à résidus miniers East Sullivan, 1 ind. le 7 juin 2008 par Raymond Ladurantaye (feuillelet 837311).

Val-d'Or, Parc à résidus miniers East Sullivan, 8 ind. le 9 juin 2008 par Raymond Ladurantaye (feuillelet 837312).

Val-d'Or, Parc à résidus miniers East Sullivan, 2 ind. le 15 juin 2008 par Réal Gauthier, André Lefebvre, Linda Melnbardis, Claudia Siano et Raymond Ladurantaye (feuillelet 837494).

Val-d'Or, Parc à résidus miniers East Sullivan, 12 ind. le 24 juin 2008 par Claudia Siano, Raymond Ladurantaye, Suzanne Labbé et Roch Bernier (feuillelet 837378).

Val-d'Or, Parc à résidus miniers East Sullivan, 22 ind. le 28 juin 2008 par Claudia Siano et David Soares (feuillelet 837401).

Val-d'Or, Parc à résidus miniers East Sullivan, 7 ind. le 6 juillet 2008 par Claudia Siano et Raymond Ladurantaye (feuillelet 837565).

Val-d'Or, Parc à résidus miniers East Sullivan, 8 ind. le 13 juillet 2008 par Claudia Siano et Raymond Ladurantaye (feuillelet 837691).

Val-d'Or, Parc à résidus miniers East Sullivan, 2 ind. le 19 juillet 2008 par Claudia Siano (feuillelet 837726).

Val-d'Or, Parc à résidus miniers East Sullivan, 7 ind. le 3 août 2008 par Claudia Siano et Raymond Ladurantaye (feuillelet 837792).

Val-d'Or, Parc à résidus miniers East Sullivan, 7 ind. le 16 août 2008 par Claudia Siano et Raymond Ladurantaye (feuillelet 837834).

Val-d'Or, Parc à résidus miniers East Sullivan, 6 ind. le 19 août 2008 par Claudia Siano et Raymond Ladurantaye (feuillelet 837841).

Val-d'Or, Parc à résidus miniers East Sullivan, 4 ind. le 23 août 2008 par Réal Gauthier (feuillelet 838317).

Val-d'Or, Parc à résidus miniers East Sullivan, 22 ind. le 6 septembre 2008 par Raymond Ladurantaye et Claudia Siano (feuillelet 837925).

Val-d'Or, Parc à résidus miniers Manitou, 26 ind. le 7 septembre 2008 par Raymond Ladurantaye (feuillelet 838031).

Val-d'Or, Parc à résidus miniers East Sullivan, 6 ind. le 13 septembre 2008 par Raymond Ladurantaye (feuillelet 838052).

Val-d'Or, Parc à résidus miniers East Sullivan, 34 ind. le 21 septembre 2008 par Raymond Ladurantaye, Claudia Siano, Francine Cloutier et Mario Cloutier (feuillelet 838088).

Val-d'Or, Parc à résidus miniers East Sullivan, 4 ind. le 21 septembre 2008 par Réal Gauthier (feuillelet 838321).

Val-d'Or, Parc à résidus miniers East Sullivan, 22 ind. le 28 septembre 2008 par Claudia Siano et Raymond Ladurantaye (feuillelet 838121).

Val-d'Or, Parc à résidus miniers East Sullivan, 12 ind. le 4 octobre 2008 par Raymond Ladurantaye (feuillelet 838143).

Val-d'Or, Parc à résidus miniers East Sullivan, 4 ind. le 5 octobre 2008 par Sylvie Gagnon, Claudia Siano, Raymond Ladurantaye, Réal Gauthier, Hélène Chouinard et Société de Loisirs Ornithologique de l'Abitibi (feuillelet 838150).

Val-d'Or, Parc à résidus miniers East Sullivan, 8 ind. le 12 octobre 2008 par Claudia Siano et Raymond Ladurantaye (feuillelet 838177).

Val-d'Or, Parc à résidus miniers East Sullivan, 8 ind. le 19 octobre 2008 par Claudia Siano et Raymond Ladurantaye (feuillelet 838206).

Val-d'Or, Parc à résidus miniers East Sullivan, 6 ind. le 26 octobre 2008 par Claudia Siano et Raymond Ladurantaye (feuillelet 838229).

Val-d'Or, Parc à résidus miniers East Sullivan, 4 ind. le 1 novembre 2008 par Claudia Siano et Raymond Ladurantaye (feuillelet 838244).

Val-d'Or, Parc à résidus miniers East Sullivan, 38 ind. le 19 avril 2009 par Raymond Ladurantaye, Claudia Siano et Jacques Héneault (feuillelet 838794).

Val-d'Or, Parc à résidus miniers East Sullivan, 42 ind. le 24 avril 2009 par Claudia Siano (feuillelet 838816).

Val-d'Or, Parc à résidus miniers East Sullivan, 8 ind. le 24 avril 2009 par Réal Gauthier (feuillelet 839361).

Val-d'Or, Parc à résidus miniers East Sullivan, 16 ind. le 26 avril 2009 par Raymond Ladurantaye (feuillelet 838830).

Val-d'Or, Parc à résidus miniers East Sullivan, 12 ind. le 27 avril 2009 par Raymond Ladurantaye (feuillelet 838839).

Val-d'Or, Parc à résidus miniers East Sullivan, 16 ind. le 28 avril 2009 par Raymond Ladurantaye, Claudia Siano et Jacques Héneault (feuillelet 838844).

Val-d'Or, Parc à résidus miniers East Sullivan, 14 ind. le 30 avril 2009 par Réal Gauthier (feuillelet 839499).

Val-d'Or, Parc à résidus miniers East Sullivan, 10 ind. le 30 avril 2009 par Réal Gauthier (feuillelet 839503).

Val-d'Or, Parc à résidus miniers East Sullivan, 8 ind. le 30 avril 2009 par Claudia Siano et Raymond Ladurantaye (feuillelet 838847).

Val-d'Or, Parc à résidus miniers East Sullivan, 6 ind. le 2 mai 2009 par Réal Gauthier (feuillelet 839504).

Val-d'Or, Parc à résidus miniers East Sullivan, 8 ind. le 2 mai 2009 par Claudia Siano et Raymond Ladurantaye (feuillelet 838956).

Val-d'Or, Parc à résidus miniers East Sullivan, 2 ind. le 5 mai 2009 par Claudia Siano et Raymond Ladurantaye (feuillelet 838976).

Val-d'Or, Parc à résidus miniers East Sullivan, 6 ind. le 9 mai 2009 par Claudia Siano et Raymond Ladurantaye (feuillelet 838979).

Val-d'Or, Parc à résidus miniers East Sullivan, 4 ind. le 23 mai 2009 par Raymond Ladurantaye (feuillelet 839003).

Val-d'Or, Parc à résidus miniers East Sullivan, 2 ind. le 29 mai 2009 par Raymond Ladurantaye (feuillelet 839023).

Val-d'Or, Parc à résidus miniers East Sullivan, 6 ind. le 30 mai 2009 par Claudia Siano et Raymond Ladurantaye (feuillelet 839054).

Val-d'Or, Parc à résidus miniers East Sullivan, 2 ind. le 30 mai 2009 par Louis Imbeau, Jonathan Gagnon et Évan Hovington (feuillelet 839076).

Val-d'Or, Parc à résidus miniers Manitou, 2 ind. le 30 mai 2009 par Louis Imbeau, Jonathan Gagnon et Évan Hovington (feuillelet 839077).

Val-d'Or, Parc à résidus miniers East Sullivan, 16 ind. le 30 mai 2009 par Réal Gauthier et Linda Melnbardis (feuillelet 839552).

Val-d'Or, Parc à résidus miniers East Sullivan, 1 ind. le 1 juin 2009 par Raymond Ladurantaye (feuillelet 839367).

Val-d'Or, Parc à résidus miniers East Sullivan, 16 ind. le 15 juin 2009 par Claudia Siano et Raymond Ladurantaye (feuillelet 839406) qui notent : « Une mère et huit petits. » Femelle -- Adulte avec jeunes.

Val-d'Or, Parc à résidus miniers East Sullivan, 12 ind. le 20 juin 2009 par Claudia Siano, Linda Melnbardis et Madeleine Murray (feuillelet 839426).

Val-d'Or, Parc à résidus miniers East Sullivan, 4 ind. le 4 juillet 2009 par Claudia Siano et Raymond Ladurantaye (feuillelet 839444).

Val-d'Or, Parc à résidus miniers East Sullivan, 4 ind. le 1 août 2009 par Claudia Siano et Raymond Ladurantaye (feuillelet 839562).

Val-d'Or, Parc à résidus miniers East Sullivan, 4 ind. le 8 août 2009 par Claudia Siano et Raymond Ladurantaye (feuillelet 839569).

Val-d'Or, Parc à résidus miniers Manitou, 18 ind. le 9 août 2009 par Claudia Siano et Raymond Ladurantaye (feuillelet 839573).

Val-d'Or, Parc à résidus miniers Manitou, 6 ind. le 16 août 2009 par Claudia Siano et Raymond Ladurantaye (feuillelet 839581).

Val-d'Or, Parc à résidus miniers East Sullivan, 12 ind. le 22 août 2009 par Jacques Savard (feuillelet 839530).

Val-d'Or, Parc à résidus miniers East Sullivan, 1 ind. le 23 août 2009 par Sylvie Gagnon (feuillelet 840194).

Val-d'Or, Parc à résidus miniers Manitou, 5 ind. le 23 août 2009 par Sylvie Gagnon (feuillelet 840195).

Val-d'Or, Parc à résidus miniers Manitou, 8 ind. le 1 septembre 2009 par Claudia Siano (feuillelet 839606).

Val-d'Or, Parc à résidus miniers Manitou, 40 ind. le 5 septembre 2009 par Raymond Ladurantaye et Claudia Siano (feuillelet 839607).

Val-d'Or, Parc à résidus miniers East Sullivan, 8 ind. le 6 septembre 2009 par Raymond Ladurantaye, Claudia Siano et Roger Montanbeault (feuillelet 839608).

Val-d'Or, Parc à résidus miniers Manitou, 15 ind. le 13 septembre 2009 par Claudia Siano, Raymond Ladurantaye, Francis Gallant, Yolande Charron et Cécile Montémurro (feuillelet 839617).

Val-d'Or, Parc à résidus miniers East Sullivan, 8 ind. le 13 septembre 2009 par Claudia Siano, Raymond Ladurantaye, Francis Gallant, Yolande Charron et Cécile Montémurro (feuillelet 839618).

Val-d'Or, Parc à résidus miniers Manitou, 6 ind. le 14 septembre 2009 par Sylvie Gagnon (feuillelet 840211).

Val-d'Or, Parc à résidus miniers East Sullivan, 3 ind. le 14 septembre 2009 par Sylvie Gagnon (feuillelet 840210).

Val-d'Or, Parc à résidus miniers East Sullivan, 40 ind. le 15 septembre 2009 par Francis Gallant (feuillelet 840004).

Val-d'Or, Parc à résidus miniers Manitou, 4 ind. le 20 septembre 2009 par Claudia Siano et Raymond Ladurantaye (feuillelet 839622).

Val-d'Or, Parc à résidus miniers East Sullivan, 17 ind. le 20 septembre 2009 par Claudia Siano et Raymond Ladurantaye (feuillelet 839621).

Val-d'Or, Parc à résidus miniers East Sullivan, 6 ind. le 4 octobre 2009 par Claudia Siano, Réal Gauthier et Raymond Ladurantaye (feuillelet 839772).

Val-d'Or, Parc à résidus miniers Manitou, 8 ind. le 10 octobre 2009 par Claudia Siano et Raymond Ladurantaye (feuillelet 839774).

Val-d'Or, Parc à résidus miniers East Sullivan, 4 ind. le 1 novembre 2009 par Raymond Ladurantaye et Claudia Siano (feuillelet 839791).

Val-d'Or, Parc à résidus miniers East Sullivan, 9 ind. le 3 avril 2010 par Claudia Siano et Raymond Ladurantaye (feuillelet 840425).

Val-d'Or, Parc à résidus miniers East Sullivan, 3 ind. le 4 avril 2010 par Raymond Ladurantaye (feuillelet 840439).

Val-d'Or, Parc à résidus miniers Manitou, 8 ind. le 4 avril 2010 par Raymond Ladurantaye (feuillelet 840438).

Val-d'Or, Parc à résidus miniers East Sullivan, 28 ind. le 11 avril 2010 par Claudia Siano et Raymond Ladurantaye (feuillelet 840485).

Val-d'Or, Parc à résidus miniers East Sullivan, 4 ind. le 17 avril 2010 par Raymond Ladurantaye et Jacques Héneault (feuillelet 840520).

Val-d'Or, Parc à résidus miniers East Sullivan, 12 ind. le 24 avril 2010 par Claudia Siano et Raymond Ladurantaye (feuillelet 840610).

Val-d'Or, Parc à résidus miniers East Sullivan, 6 ind. le 2 mai 2010 par Raymond Ladurantaye (feuillelet 840842).

Val-d'Or, Parc à résidus miniers East Sullivan, 10 ind. le 9 mai 2010 par Claudia Siano et Raymond Ladurantaye (feuillelet 840882).

Val-d'Or, Parc à résidus miniers East Sullivan, 8 ind. le 11 mai 2010 par Raymond Ladurantaye (feuillelet 840894).

Val-d'Or, Parc à résidus miniers East Sullivan, 2 ind. le 24 mai 2010 par Raymond Ladurantaye (feuillelet 841081).

Val-d'Or, Parc à résidus miniers East Sullivan, 6 ind. le 30 mai 2010 par Claudia Siano et Raymond Ladurantaye (feuillelet 841140).

Val-d'Or, Parc à résidus miniers East Sullivan, 20 ind. le 24 juin 2010 par Claudia Siano et Raymond Ladurantaye (feuillelet 841787).

Val-d'Or, Parc à résidus miniers Manitou, 3 ind. le 24 juin 2010 par Claudia Siano et Raymond Ladurantaye (feuillelet 841788).

Val-d'Or, Parc à résidus miniers East Sullivan, 10 ind. le 2 juillet 2010 par Claudia Siano (feuillelet 841892).

Val-d'Or, Parc à résidus miniers East Sullivan, 4 ind. le 10 juillet 2010 par Claudia Siano (feuillelet 841986).

Val-d'Or, Parc à résidus miniers East Sullivan, 14 ind. le 21 juillet 2010 par Claudia Siano (feuillelet 842067).

Val-d'Or, Parc à résidus miniers East Sullivan, 38 ind. le 31 juillet 2010 par Réjean Deschênes (feuillelet 842116) qui note : « Deux couvées de six canetons chaque. » Adulte avec jeunes.

Val-d'Or, Parc à résidus miniers East Sullivan, 7 ind. le 7 août 2010 par Claudia Siano et Raymond Ladurantaye (feuillelet 841252).

Val-d'Or, Parc à résidus miniers East Sullivan, 8 ind. le 15 août 2010 par Claudia Siano et Raymond Ladurantaye (feuillelet 841269).

Val-d'Or, Parc à résidus miniers Manitou, 8 ind. le 5 septembre 2010 par Claudia Siano et Raymond Ladurantaye (feuillelet 841313).

Val-d'Or, Parc à résidus miniers East Sullivan, 10 ind. le 5 septembre 2010 par Claudia Siano et Raymond Ladurantaye (feuillelet 841314).

Val-d'Or, Parc à résidus miniers Manitou, 12 ind. le 11 septembre 2010 par Claudia Siano (feuillelet 841338).

Val-d'Or, Parc à résidus miniers East Sullivan, 4 ind. le 19 septembre 2010 par Claudia Siano et Raymond Ladurantaye (feuillelet 841374).

Val-d'Or, Parc à résidus miniers East Sullivan, 2 ind. le 10 octobre 2010 par Raymond Ladurantaye et Claudia Siano (feuillelet 841460).

Val-d'Or, Parc à résidus miniers East Sullivan, 12 ind. le 17 octobre 2010 par Claudia Siano et Raymond Ladurantaye (feuillelet 841491).

Val-d'Or, Parc à résidus miniers Manitou, 4 ind. le 9 avril 2011 par Claudia Siano et Raymond Ladurantaye (feuillelet 842477).

Val-d'Or, Parc à résidus miniers Manitou, 8 ind. le 22 avril 2011 par Raymond Ladurantaye (feuillelet 125666).

Val-d'Or, Parc à résidus miniers East Sullivan, 12 ind. le 22 avril 2011 par Raymond Ladurantaye (feuillelet 125665).

Val-d'Or, Parc à résidus miniers Manitou, 6 ind. le 25 avril 2011 par Claudia Siano et Raymond Ladurantaye (feuillelet 125685).

Val-d'Or, Parc à résidus miniers East Sullivan, 14 ind. le 25 avril 2011 par Claudia Siano et Raymond Ladurantaye (feuillelet 125684).

Val-d'Or, Parc à résidus miniers East Sullivan, 10 ind. le 30 avril 2011 par Raymond Ladurantaye, Jacques Héneault et Micheline Fleury (feuillelet 125720).

Val-d'Or, Parc à résidus miniers East Sullivan, 12 ind. le 1 mai 2011 par Claudia Siano et Raymond Ladurantaye (feuillelet 125731).

Val-d'Or, Parc à résidus miniers East Sullivan, 6 ind. le 7 mai 2011 par Claudia Siano et Raymond Ladurantaye (feuillelet 125968).

Val-d'Or, Parc à résidus miniers East Sullivan, 6 ind. le 8 mai 2011 par Raymond Ladurantaye (feuillelet 125988).

Val-d'Or, Parc à résidus miniers Manitou, 5 ind. le 14 mai 2011 par Sylvie Gagnon (feuillelet 126088) Mâle -- Femelle.

Val-d'Or, Parc à résidus miniers East Sullivan, 6 ind. le 18 mai 2011 par François Dubois (feuillelet 842599).

Val-d'Or, Parc à résidus miniers East Sullivan, 4 ind. le 23 mai 2011 par François Dubois (feuillelet 842602).

Val-d'Or, Parc à résidus miniers East Sullivan, 2 ind. le 25 mai 2011 par Roger Moreau (feuillelet 842603).

Val-d'Or, Parc à résidus miniers East Sullivan, 2 ind. le 28 mai 2011 par Claudia Siano (feuillelet 126208).

Val-d'Or, Parc à résidus miniers East Sullivan, 6 ind. le 28 mai 2011 par François Dubois (feuillelet 842604).

Val-d'Or, Parc à résidus miniers East Sullivan, 2 ind. le 4 juin 2011 par François Dubois (feuillelet 842752).

Val-d'Or, Parc à résidus miniers East Sullivan, 8 ind. le 19 juin 2011 par Claudia Siano (feuillelet 126385).

Val-d'Or, Parc à résidus miniers East Sullivan, 12 ind. le 1 juillet 2011 par François Dubois (feuillelet 842854).

Val-d'Or, Parc à résidus miniers East Sullivan, 5 ind. le 10 juillet 2011 par François Dubois (feuillelet 842911).

Val-d'Or, Parc à résidus miniers East Sullivan, 5 ind. le 19 juillet 2011 par François Dubois (feuillelet 842933).

Val-d'Or, Parc à résidus miniers Manitou, 8 ind. le 2 août 2011 par Claudia Siano, Raymond Ladurantaye, Micheline Fleury et Jacques Héneault (feuillelet 126643).

Val-d'Or, Parc à résidus miniers Manitou, 6 ind. le 4 août 2011 par Claudia Siano, Raymond Ladurantaye et Pascal Perreault (feuillelet 126658).

Val-d'Or, Parc à résidus miniers East Sullivan, 3 ind. le 21 août 2011 par Claudia Siano et Raymond Ladurantaye (feuillelet 126689).

Val-d'Or, Parc à résidus miniers East Sullivan, 6 ind. le 3 septembre 2011 par Claudia Siano (feuillelet 126711).

Val-d'Or, Parc à résidus miniers East Sullivan, 7 ind. le 4 septembre 2011 par Claudia Siano et Raymond Ladurantaye (feuillelet 126714).

Val-d'Or, Parc à résidus miniers East Sullivan, 6 ind. le 17 septembre 2011 par François Dubois (feuillelet 125778).

Val-d'Or, Parc à résidus miniers Manitou, 2 ind. le 17 septembre 2011 par François Dubois (feuillelet 125779).

Val-d'Or, Parc à résidus miniers East Sullivan, 10 ind. le 24 septembre 2011 par Raymond Ladurantaye (feuillelet 126764).

Val-d'Or, Parc à résidus miniers East Sullivan, 42 ind. le 1 octobre 2011 par François Dubois (feuillelet 125799).

Val-d'Or, Parc à résidus miniers East Sullivan, 12 ind. le 9 octobre 2011 par Claudia Siano et Raymond Ladurantaye (feuillelet 126802).

Val-d'Or, Parc à résidus miniers East Sullivan, 35 ind. le 16 octobre 2011 par Claudia Siano et Raymond Ladurantaye (feuillelet 126817).

Val-d'Or, Parc à résidus miniers East Sullivan, 22 ind. le 23 octobre 2011 par Raymond Ladurantaye, Jacques Héneault et Micheline Fleury (feuillelet 126826).

Val-d'Or, Parc à résidus miniers East Sullivan, 6 ind. le 30 octobre 2011 par Claudia Siano et Raymond Ladurantaye (feuillelet 126847).

Val-d'Or, Parc à résidus miniers East Sullivan, 4 ind. le 21 mars 2012 par Raymond Ladurantaye (feuillelet 1505689).

Val-d'Or, Parc à résidus miniers Manitou, 4 ind. le 29 mars 2012 par Raymond Ladurantaye (feuillelet 1505931).

Val-d'Or, Parc à résidus miniers Manitou, 3 ind. le 30 mars 2012 par Raymond Ladurantaye et Claudia Siano (feuillelet 1506053).

Val-d'Or, Parc à résidus miniers East Sullivan, 8 ind. le 1 avril 2012 par Raymond Ladurantaye (feuillelet 1506055).

Val-d'Or, Parc à résidus miniers Manitou, 8 ind. le 6 avril 2012 par Raymond Ladurantaye (feuillelet 1506227).

Val-d'Or, Parc à résidus miniers East Sullivan, 14 ind. le 6 avril 2012 par Raymond Ladurantaye (feuillelet 1506228).

Val-d'Or, Parc à résidus miniers East Sullivan, 19 ind. le 7 avril 2012 par Raymond Ladurantaye (feuillelet 1506320).

Val-d'Or, Parc à résidus miniers Manitou, 2 ind. le 8 avril 2012 par Raymond Ladurantaye et Claudia Siano (feuillelet 1506352).

Val-d'Or, Parc à résidus miniers East Sullivan, 2 ind. le 10 avril 2012 par Raymond Ladurantaye (feuillelet 1506480).

Val-d'Or, Parc à résidus miniers East Sullivan, 3 ind. le 13 avril 2012 par Raymond Ladurantaye (feuillelet 1506712).

Val-d'Or, Parc à résidus miniers Manitou, 6 ind. le 13 avril 2012 par Raymond Ladurantaye (feuillelet 1506711).

Val-d'Or, Parc à résidus miniers Manitou, 10 ind. le 14 avril 2012 par Raymond Ladurantaye (feuillelet 1506636).

Val-d'Or, Parc à résidus miniers East Sullivan, 4 ind. le 14 avril 2012 par Raymond Ladurantaye (feuillelet 1506635).

Val-d'Or, Parc à résidus miniers Manitou, 6 ind. le 21 avril 2012 par Raymond Ladurantaye (feuillelet 1507015).

Val-d'Or, Parc à résidus miniers Manitou, 4 ind. le 22 avril 2012 par Claudia Siano et Raymond Ladurantaye (feuillelet 1507077).

Val-d'Or, Parc à résidus miniers East Sullivan, 2 ind. le 22 avril 2012 par Claudia Siano et Raymond Ladurantaye (feuillelet 1507078).

Val-d'Or, Parc à résidus miniers East Sullivan, 4 ind. le 29 avril 2012 par Claudia Siano, Maryse Lessard, Raymond Ladurantaye, Yolande Charron, Cécile Montémurro et Irène Daigle (feuillelet 1507487).

Val-d'Or, Parc à résidus miniers Manitou, 2 ind. le 29 avril 2012 par Claudia Siano, Maryse Lessard, Yolande Charron, Cécile Montémurro et Irène Daigle (feuillelet 1507488).

Val-d'Or, Parc à résidus miniers East Sullivan, 30 ind. le 2 mai 2012 par François Dubois (feuillelet 1507666).

Val-d'Or, Parc à résidus miniers East Sullivan, 2 ind. le 6 mai 2012 par Raymond Ladurantaye et Claudia Siano (feuillelet 1507993).

Val-d'Or, Parc à résidus miniers East Sullivan, 6 ind. le 6 mai 2012 par Jonathan Leclair, Stéphanie Déziel et Rosée Leclair (feuillelet 127067).

Val-d'Or, Parc à résidus miniers East Sullivan, 1 ind. le 10 mai 2012 par François Dubois (feuillelet 1508347).

Val-d'Or, Parc à résidus miniers Manitou, 6 ind. le 13 mai 2012 par Claudia Siano et Raymond Ladurantaye (feuillelet 1508509).

Val-d'Or, Parc à résidus miniers East Sullivan, 2 ind. le 13 mai 2012 par Claudia Siano et Raymond Ladurantaye (feuillelet 1508510).

Val-d'Or, Parc à résidus miniers East Sullivan, 2 ind. le 21 mai 2012 par Raymond Ladurantaye et Claudia Siano (feuillelet 1509144).

Val-d'Or, Parc à résidus miniers Manitou, 8 ind. le 21 mai 2012 par Raymond Ladurantaye et Claudia Siano (feuillelet 1509143).

Val-d'Or, Parc à résidus miniers East Sullivan, 4 ind. le 26 mai 2012 par Jonathan Gagnon, Jonathan Fréchette et Louis Imbeau (feuillelet 1509703).

Val-d'Or, Parc à résidus miniers Manitou, 10 ind. le 27 mai 2012 par François Dubois et Société de Loisir Ornithologique de l'Abitibi (feuillelet 1509612).

Val-d'Or, Parc à résidus miniers East Sullivan, 4 ind. le 30 mai 2012 par Raymond Ladurantaye (feuillelet 1509722).

Val-d'Or, Parc à résidus miniers East Sullivan, 7 ind. le 3 juin 2012 par Raymond Ladurantaye et Claudia Siano (feuillelet 1509968).

Val-d'Or, Parc à résidus miniers East Sullivan, 7 ind. le 17 juin 2012 par Raymond Ladurantaye et Claudia Siano (feuillelet 1510454).

Val-d'Or, Parc à résidus miniers East Sullivan, 2 ind. le 19 juin 2012 par Louis Imbeau (feuillelet 127185) Couple.

Val-d'Or, Parc à résidus miniers East Sullivan, 4 ind. le 24 juin 2012 par Claudia Siano (feuillelet 1510726).

Val-d'Or, Parc à résidus miniers East Sullivan, 2 ind. le 25 juin 2012 par Claudia Siano et Raymond Ladurantaye (feuillelet 1510729).

Val-d'Or, Parc à résidus miniers East Sullivan, 12 ind. le 7 juillet 2012 par Claudia Siano et Raymond Ladurantaye (feuillelet 1511118).

Val-d'Or, Parc à résidus miniers East Sullivan, 6 ind. le 15 juillet 2012 par Raymond Ladurantaye et Claudia Siano (feuillelet 1511284).

Val-d'Or, Parc à résidus miniers East Sullivan, 4 ind. le 24 juillet 2012 par Raymond Ladurantaye, Claudia Siano et Danielle Paquette (feuillelet 1511451).

Val-d'Or, Parc à résidus miniers East Sullivan, 24 ind. le 27 juillet 2012 par Monique Groulx (feuillelet 1511760).

Val-d'Or, Parc à résidus miniers Manitou, 4 ind. le 12 août 2012 par Claudia Siano et Raymond Ladurantaye (feuillelet 1512024).

Val-d'Or, Parc à résidus miniers East Sullivan, 6 ind. le 12 août 2012 par Claudia Siano et Raymond Ladurantaye (feuillelet 1512025).

Val-d'Or, Parc à résidus miniers East Sullivan, 30 ind. le 26 août 2012 par François Dubois (feuillelet 1512530).

Val-d'Or, Parc à résidus miniers East Sullivan, 35 ind. le 31 août 2012 par Rémi Gauvin (feuillelet 1512744).

Val-d'Or, Parc à résidus miniers East Sullivan, 17 ind. le 9 septembre 2012 par Raymond Ladurantaye et Claudia Siano (feuillelet 1513221).

Val-d'Or, Parc à résidus miniers East Sullivan, 4 ind. le 16 septembre 2012 par Raymond Ladurantaye et Claudia Siano (feuillelet 1513522).

Val-d'Or, Parc à résidus miniers East Sullivan, 3 ind. le 30 septembre 2012 par Raymond Ladurantaye et Claudia Siano (feuillelet 1514256).

Val-d'Or, Parc à résidus miniers East Sullivan, 15 ind. le 14 octobre 2012 par Raymond Ladurantaye et Claudia Siano (feuillelet 1515092).

Val-d'Or, Parc à résidus miniers East Sullivan, 12 ind. le 3 novembre 2012 par Claudia Siano et Raymond Ladurantaye (feuillelet 1516224).

Val-d'Or, Parc à résidus miniers East Sullivan, 16 ind. le 6 novembre 2012 par François Dubois (feuillelet 1516630).

Val-d'Or, Parc à résidus miniers Manitou, 6 ind. le 18 avril 2013 par Raymond Ladurantaye (feuillelet 1529909).

Val-d'Or, Parc à résidus miniers East Sullivan, 60 ind. le 20 avril 2013 par François Dubois (feuillelet 1530038).

Val-d'Or, Parc à résidus miniers East Sullivan, 16 ind. le 20 avril 2013 par Claudia Siano (feuillelet 1530073).

Val-d'Or, Parc à résidus miniers East Sullivan, 10 ind. le 21 avril 2013 par François Dubois et Sarah Dubois (feuillelet 1530341).
 Val-d'Or, Parc à résidus miniers East Sullivan, 14 ind. le 21 avril 2013 par Raymond Ladurantaye, Claudia Siano, Pascal Perreault et Claude Deschênes (feuillelet 1530226).
 Val-d'Or, Parc à résidus miniers East Sullivan, 26 ind. le 21 avril 2013 par François Dubois (feuillelet 1530148).
 Val-d'Or, Parc à résidus miniers East Sullivan, 8 ind. le 22 avril 2013 par Raymond Ladurantaye (feuillelet 1530378).
 Val-d'Or, Parc à résidus miniers East Sullivan, 30 ind. le 23 avril 2013 par Raymond Ladurantaye (feuillelet 1530654).
 Val-d'Or, Parc à résidus miniers East Sullivan, 60 ind. le 25 avril 2013 par François Dubois (feuillelet 1530651).
 Val-d'Or, Parc à résidus miniers East Sullivan, 30 ind. le 27 avril 2013 par Raymond Ladurantaye et Claudia Siano (feuillelet 1530794).
 Val-d'Or, Parc à résidus miniers Manitou, 8 ind. le 27 avril 2013 par Raymond Ladurantaye et Claudia Siano (feuillelet 1530795).
 Val-d'Or, Parc à résidus miniers East Sullivan, 35 ind. le 28 avril 2013 par Raymond Ladurantaye (feuillelet 1531062).
 Val-d'Or, Parc à résidus miniers East Sullivan, 8 ind. le 29 avril 2013 par François Dubois et Sarah Dubois (feuillelet 1531003).
 Val-d'Or, Parc à résidus miniers East Sullivan, 6 ind. le 1 mai 2013 par Jonathan Gagnon (feuillelet 1535861).
 Val-d'Or, Parc à résidus miniers East Sullivan, 2 ind. le 6 mai 2013 par François Dubois (feuillelet 1531835).
 Val-d'Or, Parc à résidus miniers East Sullivan, 20 ind. le 11 mai 2013 par François Dubois (feuillelet 1532245).
 Val-d'Or, Parc à résidus miniers East Sullivan, 20 ind. le 18 mai 2013 par François Dubois et Sarah Dubois (feuillelet 1533116).
 Val-d'Or, Parc à résidus miniers East Sullivan, 5 ind. le 25 mai 2013 par Claudia Siano et Raymond Ladurantaye (feuillelet 1533722).
 Val-d'Or, Parc à résidus miniers East Sullivan, 5 ind. le 31 mai 2013 par François Dubois (feuillelet 1534290).

	<u>Mentions</u>	<u>NMI/mention</u>	<u>Constance</u>	<u>Indice d'abondance</u>
mars	3	3,67	33,33	1,222
avril	66	15,23	61,11	9,306
mai	65	6,98	51,18	3,575
juin	26	7,58	50,98	3,863
juillet	29	11,66	50,88	5,930
août	69	15,97	55,65	8,887
septembre	75	19,55	59,52	11,635
octobre	33	15,97	41,77	6,671
novembre	10	12,60	20,83	2,625
Total	376	13,90	48,39	6,726

Sarcelle à ailes bleues *Anas discors*

Val-d'Or, Parc à résidus miniers East Sullivan, 1 ind. le 7 août 2000 par Sylvie Gagnon et Yan Cossette (feuillelet 257363).
 Val-d'Or, Parc à résidus miniers East Sullivan, 2 ind. le 13 août 2002 par Réjean Deschênes et Émilie St-Rock (feuillelet 255508).
 Première mention : Val-d'Or, Parc à résidus miniers East Sullivan, 3 ind. le 25 mai 2003 par Louis Imbeau (feuillelet 256314).
 Val-d'Or, Parc à résidus miniers East Sullivan, 12 ind. le 19 août 2003 par Réjean Deschênes (feuillelet 256572).
 Val-d'Or, Parc à résidus miniers East Sullivan, 6 ind. le 24 août 2003 par Réal Gauthier, Françoise Demontigny, Florence Trudel, Odile Morrissette, Sylvie Poulin, Carole Morin, Hélène Chouinard, Claire Bédard, Cécile Montémurro, Yolande Charron, Maryse Lessard, Andrée Lévesque, Claude Aubé, Alain Archambault, Yvon Guindon, Louis Imbeau, André Lefebvre, Pierrette Lefebvre et Société de Loisir Ornithologique de l'Abitibi (feuillelet 256856).
 Val-d'Or, Parc à résidus miniers East Sullivan, 4 ind. le 28 août 2003 par Louis Imbeau (feuillelet 256580).
 Val-d'Or, Parc à résidus miniers East Sullivan, 10 ind. le 6 septembre 2003 par Sylvie Gagnon (feuillelet 257171).
 Val-d'Or, Parc à résidus miniers East Sullivan, 5 ind. le 18 septembre 2003 par Louis Imbeau (feuillelet 256638).
 Val-d'Or, Parc à résidus miniers East Sullivan, 1 ind. le 20 septembre 2003 par Louis Imbeau (feuillelet 256633).
 Val-d'Or, Parc à résidus miniers East Sullivan, 1 ind. le 24 mai 2004 par Pierrette Lefebvre et André Lefebvre (feuillelet 259665) Mâle.
 Val-d'Or, Parc à résidus miniers East Sullivan, 3 ind. le 13 août 2004 par Réjean Deschênes (feuillelet 259053).
 Val-d'Or, Parc à résidus miniers East Sullivan, 1 ind. le 6 septembre 2004 par Louis Imbeau (feuillelet 259119).
 Val-d'Or, Parc à résidus miniers East Sullivan, 2 ind. le 9 septembre 2004 par Louis Imbeau (feuillelet 259123).
 Val-d'Or, Parc à résidus miniers East Sullivan, 5 ind. le 12 septembre 2004 par Louis Imbeau (feuillelet 259128).
 Val-d'Or, Parc à résidus miniers East Sullivan, 6 ind. le 28 juillet 2005 par Sylvie Gagnon (feuillelet 790497).
 Val-d'Or, Parc à résidus miniers East Sullivan, 6 ind. le 6 août 2005 par Sylvie Gagnon (feuillelet 790546).
 Val-d'Or, Parc à résidus miniers East Sullivan, 2 ind. le 24 septembre 2005 par Réal Gauthier (feuillelet 790688).
 Val-d'Or, Parc à résidus miniers East Sullivan, 18 ind. le 25 septembre 2005 par André Lefebvre (feuillelet 790854).
 Val-d'Or, Parc à résidus miniers East Sullivan, 2 ind. le 30 septembre 2005 par Réal Gauthier (feuillelet 790709).
 Val-d'Or, Parc à résidus miniers East Sullivan, 2 ind. le 11 juin 2006 par Réal Gauthier (feuillelet 791973).
 Val-d'Or, Parc à résidus miniers East Sullivan, 2 ind. le 15 juillet 2006 par Réal Gauthier (feuillelet 791977).
 Val-d'Or, Parc à résidus miniers East Sullivan, 2 ind. le 9 septembre 2006 par Réal Gauthier (feuillelet 792333).
 Val-d'Or, Parc à résidus miniers East Sullivan, 1 ind. le 19 mai 2007 par Réal Gauthier (feuillelet 835361).
 Val-d'Or, Parc à résidus miniers East Sullivan, 2 ind. le 21 mai 2007 par Raymond Ladurantaye et Claudia Siano (feuillelet 793485).
 Val-d'Or, Parc à résidus miniers East Sullivan, 3 ind. le 3 juin 2007 par Réal Gauthier, Yolande Charron, Cécile Montémurro, Roger Fournier, Hélène Chouinard, Linda Melnbardis, Claudia Siano, Raymond Ladurantaye et Société de Loisir Ornithologique de l'Abitibi (feuillelet 835364).
 Val-d'Or, Parc à résidus miniers East Sullivan, 2 ind. le 3 septembre 2007 par Louis Imbeau (feuillelet 835489).
 Val-d'Or, Parc à résidus miniers East Sullivan, 2 ind. le 31 mai 2008 par Claudia Siano et Raymond Ladurantaye (feuillelet 837058).
 Val-d'Or, Parc à résidus miniers East Sullivan, 2 ind. le 31 mai 2008 par Réal Gauthier, Linda Melnbardis et Hélène Chouinard (feuillelet 837170).

Val-d'Or, Parc à résidus miniers East Sullivan, 2 ind. le 15 juin 2008 par Réal Gauthier, André Lefebvre, Linda Melnbardis, Claudia Siano et Raymond Ladurantaye (feuillelet 837494).

Val-d'Or, Parc à résidus miniers East Sullivan, 2 ind. le 24 juin 2008 par Claudia Siano, Raymond Ladurantaye, Suzanne Labbé et Roch Bernier (feuillelet 837378).

Val-d'Or, Parc à résidus miniers East Sullivan, 2 ind. le 28 juin 2008 par Claudia Siano et David Soares (feuillelet 837401).

Val-d'Or, Parc à résidus miniers East Sullivan, 2 ind. le 6 juillet 2008 par Claudia Siano et Raymond Ladurantaye (feuillelet 837565).

Val-d'Or, Parc à résidus miniers East Sullivan, 2 ind. le 24 août 2008 par Sylvie Gagnon, Réal Gauthier, Louis Imbeau, Claudia Siano, Pascal Perreault, Hélène Chouinard, Raymond Ladurantaye et Société de Loisir Ornithologique de l'Abitibi (feuillelet 837880).

Val-d'Or, Parc à résidus miniers East Sullivan, 1 ind. le 24 avril 2009 par Claudia Siano (feuillelet 838816).

Val-d'Or, Parc à résidus miniers East Sullivan, 3 ind. le 28 avril 2009 par Raymond Ladurantaye, Claudia Siano et Jacques Héneault (feuillelet 838844).

Val-d'Or, Parc à résidus miniers East Sullivan, 4 ind. le 2 mai 2009 par Réal Gauthier (feuillelet 839504).

Val-d'Or, Parc à résidus miniers East Sullivan, 4 ind. le 2 mai 2009 par Claudia Siano et Raymond Ladurantaye (feuillelet 838956).

Val-d'Or, Parc à résidus miniers East Sullivan, 4 ind. le 5 mai 2009 par Claudia Siano et Raymond Ladurantaye (feuillelet 838976).

Val-d'Or, Parc à résidus miniers East Sullivan, 4 ind. le 30 mai 2009 par Réal Gauthier et Linda Melnbardis (feuillelet 839552).

Val-d'Or, Parc à résidus miniers East Sullivan, 2 ind. le 30 mai 2009 par Louis Imbeau, Jonathan Gagnon et Évan Hovington (feuillelet 839076).

Val-d'Or, Parc à résidus miniers East Sullivan, 5 ind. le 22 août 2009 par Jacques Savard (feuillelet 839530).

Val-d'Or, Parc à résidus miniers Manitoù, 4 ind. le 24 août 2009 par Claudia Siano (feuillelet 839583).

Val-d'Or, Parc à résidus miniers East Sullivan, 1 ind. le 15 septembre 2009 par Francis Gallant (feuillelet 840004).

Val-d'Or, Parc à résidus miniers East Sullivan, 1 ind. le 24 mai 2010 par Raymond Ladurantaye (feuillelet 841081).

Val-d'Or, Parc à résidus miniers East Sullivan, 1 ind. le 30 mai 2010 par Claudia Siano et Raymond Ladurantaye (feuillelet 841140).

Val-d'Or, Parc à résidus miniers East Sullivan, 2 ind. le 28 mai 2011 par Louis Imbeau, Jonathan Gagnon, Dominique Fauteux et Amélie Drolet (feuillelet 126204).

Val-d'Or, Parc à résidus miniers East Sullivan, 2 ind. le 19 juin 2011 par Claudia Siano (feuillelet 126385).

Val-d'Or, Parc à résidus miniers East Sullivan, 1 ind. le 13 mai 2012 par Claudia Siano et Raymond Ladurantaye (feuillelet 1508510).

Val-d'Or, Parc à résidus miniers East Sullivan, 1 ind. le 16 mai 2012 par Raymond Ladurantaye (feuillelet 1508830).

Val-d'Or, Parc à résidus miniers East Sullivan, 1 ind. le 26 mai 2012 par Raymond Ladurantaye (feuillelet 1509550).

Val-d'Or, Parc à résidus miniers East Sullivan, 3 ind. le 27 mai 2012 par Raymond Ladurantaye (feuillelet 1509670).

Val-d'Or, Parc à résidus miniers East Sullivan, 1 ind. le 3 juin 2012 par Raymond Ladurantaye et Claudia Siano (feuillelet 1509968).

Val-d'Or, Parc à résidus miniers East Sullivan, 2 ind. le 10 juin 2012 par Raymond Ladurantaye (feuillelet 1510277).

Val-d'Or, Parc à résidus miniers East Sullivan, 3 ind. le 17 juin 2012 par Raymond Ladurantaye et Claudia Siano (feuillelet 1510454).

Val-d'Or, Parc à résidus miniers East Sullivan, 1 ind. le 19 juin 2012 par Louis Imbeau (feuillelet 127185) Mâle.

Val-d'Or, Parc à résidus miniers East Sullivan, 2 ind. le 24 juin 2012 par Claudia Siano (feuillelet 1510726).

Val-d'Or, Parc à résidus miniers East Sullivan, 1 ind. le 25 juin 2012 par Claudia Siano et Raymond Ladurantaye (feuillelet 1510729).

Val-d'Or, Parc à résidus miniers East Sullivan, 8 ind. le 7 juillet 2012 par Claudia Siano et Raymond Ladurantaye (feuillelet 1511118) qui notent : « Deux adultes, six petits. » Adulte avec jeunes.

Val-d'Or, Parc à résidus miniers East Sullivan, 1 ind. le 12 août 2012 par François Dubois (feuillelet 1511997).

Val-d'Or, Parc à résidus miniers East Sullivan, 2 ind. le 12 août 2012 par Claudia Siano et Raymond Ladurantaye (feuillelet 1512025).

Val-d'Or, Parc à résidus miniers East Sullivan, 1 ind. le 31 août 2012 par Rémi Gauvin (feuillelet 1512744).

Val-d'Or, Parc à résidus miniers East Sullivan, 1 ind. le 9 septembre 2012 par Raymond Ladurantaye et Claudia Siano (feuillelet 1513221).

Val-d'Or, Parc à résidus miniers East Sullivan, 2 ind. le 28 avril 2013 par Raymond Ladurantaye (feuillelet 1531062).

Val-d'Or, Parc à résidus miniers East Sullivan, 2 ind. le 4 mai 2013 par Raymond Ladurantaye et Claudia Siano (feuillelet 1531585).

Val-d'Or, Parc à résidus miniers East Sullivan, 6 ind. le 4 mai 2013 par Raymond Ladurantaye (feuillelet 1531580).

Val-d'Or, Parc à résidus miniers East Sullivan, 6 ind. le 17 mai 2013 par Raymond Ladurantaye (feuillelet 1533198).

Val-d'Or, Parc à résidus miniers East Sullivan, 2 ind. le 18 mai 2013 par François Dubois et Sarah Dubois (feuillelet 1533116).

	<u>Mentions</u>	<u>NMI/mention</u>	<u>Constance</u>	<u>Indice d'abondance</u>
avril	3	2,00	2,78	0,056
mai	22	2,50	17,32	0,433
juin	12	1,92	23,53	0,451
juillet	4	4,50	7,02	0,316
août	13	3,77	10,48	0,395
septembre	13	4,00	10,32	0,413
Total	67	3,03	8,62	0,261

Canard souchet *Anas clypeata*

Val-d'Or, Parc à résidus miniers East Sullivan, 1 ind. le 22 juillet 2003 par Réal Gauthier (feuillelet 256852).

Val-d'Or, Parc à résidus miniers East Sullivan, 4 ind. le 8 août 2003 par Louis Imbeau, Sylvie Gagnon et Réal Gauthier (feuillelet 256553).

Val-d'Or, Parc à résidus miniers East Sullivan, 1 ind. le 17 août 2003 par Réjean Deschênes (feuillelet 256570).

Val-d'Or, Parc à résidus miniers East Sullivan, 2 ind. le 14 septembre 2003 par Réal Gauthier (feuillelet 256862).

Première mention : Val-d'Or, Parc à résidus miniers East Sullivan, 2 ind. le 16 mai 2004 par Édith Van de Walle (feuillelet 259409) Mâle -- Femelle.

Val-d'Or, Parc à résidus miniers East Sullivan, 1 ind. le 6 juin 2004 par Richard Théroùx et Cécile Deslongchamps (feuillelet 258581) Mâle.

Val-d'Or, Parc à résidus miniers East Sullivan, 1 ind. le 29 août 2004 par Réal Gauthier, Louis Imbeau, Nancy Lafond, Jean Aubé, Lucie Auclair, Pierre Ouellet, Hélène Desrochers, Yvon Rhéault, Carole Lagacé, André Lefebvre, Claude Deslozes et Richard Théroùx (feuillelet 259108).

Val-d'Or, Parc à résidus miniers East Sullivan, 1 ind. le 2 septembre 2004 par Louis Imbeau (feuillelet 259117).

Val-d'Or, Parc à résidus miniers East Sullivan, 3 ind. le 9 septembre 2004 par Louis Imbeau (feuillelet 259123).

Val-d'Or, Parc à résidus miniers East Sullivan, 1 ind. le 12 septembre 2004 par Louis Imbeau (feuillelet 259128).

Val-d'Or, Parc à résidus miniers East Sullivan, 1 ind. le 19 septembre 2004 par Louis Imbeau (feuillelet 259201).

Val-d'Or, Parc à résidus miniers East Sullivan, 2 ind. le 4 mai 2005 par Réal Gauthier (feuillelet 790333).

Val-d'Or, Parc à résidus miniers East Sullivan, 2 ind. le 7 mai 2005 par Réal Gauthier (feuillelet 790334).

Val-d'Or, Parc à résidus miniers East Sullivan, 5 ind. le 2 juin 2005 par Réal Gauthier (feuillelet 790340).

Val-d'Or, Parc à résidus miniers East Sullivan, 7 ind. le 11 juillet 2005 par Réal Gauthier (feuillelet 790558).

Val-d'Or, Parc à résidus miniers East Sullivan, 12 ind. le 26 juillet 2005 par Réjean Deschênes (feuillelet 790495) Adulte avec jeunes.

Val-d'Or, Parc à résidus miniers East Sullivan, 10 ind. le 14 août 2005 par Réal Gauthier (feuillelet 790585).

Val-d'Or, Parc à résidus miniers East Sullivan, 10 ind. le 14 août 2005 par Sylvie Gagnon (feuillelet 790589).

Val-d'Or, Parc à résidus miniers East Sullivan, 1 ind. le 15 août 2005 par Louis Imbeau, Marcel Darveau et Bernard Filion (feuillelet 790590).

Val-d'Or, Parc à résidus miniers East Sullivan, 5 ind. le 19 août 2005 par Sylvie Gagnon (feuillelet 790598).

Val-d'Or, Parc à résidus miniers East Sullivan, 1 ind. le 23 août 2005 par Sylvie Gagnon (feuillelet 790616).

Val-d'Or, Parc à résidus miniers East Sullivan, 2 ind. le 28 août 2005 par Réal Gauthier, Alain Normand, Daniel Hébert, France Neveu, Yvon Rhéault, Carole Lagacé, Linda Melnbardis, Nicole Buteau, Claudia Siano, Hélène Chouinard, Sylvie Gagnon et Renée Lévesque (feuillelet 790625).

Val-d'Or, Parc à résidus miniers East Sullivan, 12 ind. le 5 septembre 2005 par Sylvie Gagnon (feuillelet 790643).

Val-d'Or, Parc à résidus miniers East Sullivan, 3 ind. le 7 septembre 2005 par Louis Imbeau (feuillelet 790645).

Val-d'Or, Parc à résidus miniers East Sullivan, 15 ind. le 11 septembre 2005 par Sylvie Gagnon (feuillelet 790654).

Val-d'Or, Parc à résidus miniers East Sullivan, 8 ind. le 14 septembre 2005 par Louis Imbeau (feuillelet 790662).

Val-d'Or, Parc à résidus miniers East Sullivan, 2 ind. le 21 septembre 2005 par Louis Imbeau (feuillelet 790679).

Val-d'Or, Parc à résidus miniers East Sullivan, 5 ind. le 24 septembre 2005 par Réal Gauthier (feuillelet 790688).

Val-d'Or, Parc à résidus miniers East Sullivan, 2 ind. le 21 mai 2006 par Raymond Ladurantaye (feuillelet 791589).

Val-d'Or, Parc à résidus miniers East Sullivan, 1 ind. le 26 mai 2006 par Roger Moreau (feuillelet 791994).

Val-d'Or, Parc à résidus miniers East Sullivan, 1 ind. le 4 juin 2006 par Réal Gauthier, Louis Imbeau, Claudia Siano, Jean Aubé, Lucie Auclair, Linda Melnbardis, Melisa Melnbardis et Société de Loisir Ornithologique de l'Abitibi (feuillelet 791578) Mâle.

Val-d'Or, Parc à résidus miniers East Sullivan, 2 ind. le 11 juin 2006 par Réal Gauthier (feuillelet 791973).

Val-d'Or, Parc à résidus miniers East Sullivan, 6 ind. le 15 juillet 2006 par Réal Gauthier (feuillelet 791977).

Val-d'Or, Parc à résidus miniers East Sullivan, 2 ind. le 1 août 2006 par Réal Gauthier (feuillelet 792329).

Val-d'Or, Parc à résidus miniers East Sullivan, 2 ind. le 26 août 2006 par Réal Gauthier (feuillelet 792331).

Val-d'Or, Parc à résidus miniers East Sullivan, 2 ind. le 22 avril 2007 par Raymond Ladurantaye (feuillelet 793121).

Val-d'Or, Parc à résidus miniers East Sullivan, 2 ind. le 25 avril 2007 par Raymond Ladurantaye et Claudia Siano (feuillelet 793135).

Val-d'Or, Parc à résidus miniers East Sullivan, 2 ind. le 6 mai 2007 par Raymond Ladurantaye (feuillelet 793467).

Val-d'Or, Parc à résidus miniers East Sullivan, 2 ind. le 18 mai 2007 par Roger Moreau (feuillelet 793539).

Val-d'Or, Parc à résidus miniers East Sullivan, 1 ind. le 19 mai 2007 par Réal Gauthier (feuillelet 835361).

Val-d'Or, Parc à résidus miniers East Sullivan, 4 ind. le 3 juin 2007 par Réal Gauthier, Yolande Charron, Cécile Montémurro, Roger Fournier, Hélène Chouinard, Linda Melnbardis, Claudia Siano, Raymond Ladurantaye et Société de Loisir Ornithologique de l'Abitibi (feuillelet 835364).

Val-d'Or, Parc à résidus miniers East Sullivan, 1 ind. le 5 juin 2007 par Louis Imbeau (feuillelet 793579) Mâle.

Val-d'Or, Parc à résidus miniers East Sullivan, 2 ind. le 15 juillet 2007 par Claudia Siano et Raymond Ladurantaye (feuillelet 835301).

Val-d'Or, Parc à résidus miniers East Sullivan, 4 ind. le 18 août 2007 par Réal Gauthier (feuillelet 835847).

Val-d'Or, Parc à résidus miniers East Sullivan, 6 ind. le 19 août 2007 par Réal Gauthier (feuillelet 835848).

Val-d'Or, Parc à résidus miniers East Sullivan, 4 ind. le 21 août 2007 par Réal Gauthier (feuillelet 835849).

Val-d'Or, Parc à résidus miniers East Sullivan, 1 ind. le 3 septembre 2007 par Louis Imbeau (feuillelet 835489).

Val-d'Or, Parc à résidus miniers East Sullivan, 4 ind. le 19 avril 2008 par Claudia Siano et Raymond Ladurantaye (feuillelet 836512).

Val-d'Or, Parc à résidus miniers East Sullivan, 2 ind. le 25 avril 2008 par Raymond Ladurantaye (feuillelet 836553).

Val-d'Or, Parc à résidus miniers East Sullivan, 4 ind. le 29 avril 2008 par Raymond Ladurantaye (feuillelet 836857).

Val-d'Or, Parc à résidus miniers East Sullivan, 1 ind. le 10 mai 2008 par Réal Gauthier (feuillelet 837145).

Val-d'Or, Parc à résidus miniers East Sullivan, 2 ind. le 27 mai 2008 par Réal Gauthier et Raymond Ladurantaye (feuillelet 837163).

Val-d'Or, Parc à résidus miniers East Sullivan, 2 ind. le 28 mai 2008 par Claudia Siano et Raymond Ladurantaye (feuillelet 837005).

Val-d'Or, Parc à résidus miniers East Sullivan, 4 ind. le 31 mai 2008 par Claudia Siano et Raymond Ladurantaye (feuillelet 837058).

Val-d'Or, Parc à résidus miniers East Sullivan, 2 ind. le 31 mai 2008 par Réal Gauthier, Linda Melnbardis et Hélène Chouinard (feuillelet 837170).

Val-d'Or, Parc à résidus miniers East Sullivan, 2 ind. le 2 juin 2008 par Raymond Ladurantaye (feuillelet 837089).

Val-d'Or, Parc à résidus miniers East Sullivan, 1 ind. le 7 juin 2008 par Raymond Ladurantaye (feuillelet 837311).

Val-d'Or, Parc à résidus miniers East Sullivan, 4 ind. le 9 juin 2008 par Raymond Ladurantaye (feuillelet 837312).

Val-d'Or, Parc à résidus miniers East Sullivan, 2 ind. le 15 juin 2008 par Réal Gauthier, André Lefebvre, Linda Melnbardis, Claudia Siano et Raymond Ladurantaye (feuillelet 837494).

Val-d'Or, Parc à résidus miniers East Sullivan, 4 ind. le 24 juin 2008 par Claudia Siano, Raymond Ladurantaye, Suzanne Labbé et Roch Bernier (feuillelet 837378).

Val-d'Or, Parc à résidus miniers East Sullivan, 4 ind. le 28 juin 2008 par Claudia Siano et David Soares (feuillelet 837401).

Val-d'Or, Parc à résidus miniers East Sullivan, 4 ind. le 6 juillet 2008 par Claudia Siano et Raymond Ladurantaye (feuillelet 837565).

Val-d'Or, Parc à résidus miniers East Sullivan, 16 ind. le 13 juillet 2008 par Claudia Siano et Raymond Ladurantaye (feuillelet 837691) qui notent : « Quatre adultes, douze petits. » Juvénal -- Adulte.

Val-d'Or, Parc à résidus miniers East Sullivan, 4 ind. le 19 juillet 2008 par Claudia Siano (feuillelet 837726).

Val-d'Or, Parc à résidus miniers East Sullivan, 3 ind. le 3 août 2008 par Claudia Siano et Raymond Ladurantaye (feuillelet 837792).

Val-d'Or, Parc à résidus miniers East Sullivan, 8 ind. le 4 août 2008 par Raymond Ladurantaye (feuillelet 837794) qui note : « Une femelle, sept petits. » Femelle -- Adulte -- Adulte avec jeunes -- Photographie.

Val-d'Or, Parc à résidus miniers East Sullivan, 6 ind. le 9 août 2008 par Claudia Siano et Raymond Ladurantaye (feuillelet 837810).

Val-d'Or, Parc à résidus miniers East Sullivan, 8 ind. le 10 août 2008 par Raymond Ladurantaye (feuillelet 837815).

Val-d'Or, Parc à résidus miniers East Sullivan, 1 ind. le 16 août 2008 par Claudia Siano et Raymond Ladurantaye (feuillelet 837834).

Val-d'Or, Parc à résidus miniers East Sullivan, 3 ind. le 19 août 2008 par Claudia Siano et Raymond Ladurantaye (feuillelet 837841).

Val-d'Or, Parc à résidus miniers East Sullivan, 1 ind. le 24 août 2008 par Sylvie Gagnon, Réal Gauthier, Louis Imbeau, Claudia Siano, Pascal Perreault, Hélène Chouinard, Raymond Ladurantaye et Société de Loisirs Ornithologique de l'Abitibi (feuillelet 837880).

Val-d'Or, Parc à résidus miniers East Sullivan, 2 ind. le 9 septembre 2008 par Réal Gauthier (feuillelet 838320).

Val-d'Or, Parc à résidus miniers East Sullivan, 1 ind. le 28 septembre 2008 par Claudia Siano et Raymond Ladurantaye (feuillelet 838121).

Val-d'Or, Parc à résidus miniers East Sullivan, 2 ind. le 5 octobre 2008 par Sylvie Gagnon, Claudia Siano, Raymond Ladurantaye, Réal Gauthier, Hélène Chouinard et Société de Loisirs Ornithologique de l'Abitibi (feuillelet 838150) Femelle.

Val-d'Or, Parc à résidus miniers East Sullivan, 2 ind. le 5 octobre 2008 par Réal Gauthier (feuillelet 838323).

Val-d'Or, Parc à résidus miniers East Sullivan, 8 ind. le 28 avril 2009 par Raymond Ladurantaye, Claudia Siano et Jacques Héneault (feuillelet 838844).

Val-d'Or, Parc à résidus miniers East Sullivan, 4 ind. le 30 avril 2009 par Claudia Siano et Raymond Ladurantaye (feuillelet 838847).

Val-d'Or, Parc à résidus miniers East Sullivan, 6 ind. le 2 mai 2009 par Claudia Siano et Raymond Ladurantaye (feuillelet 838956).

Val-d'Or, Parc à résidus miniers East Sullivan, 4 ind. le 2 mai 2009 par Réal Gauthier (feuillelet 839504).

Val-d'Or, Parc à résidus miniers East Sullivan, 8 ind. le 5 mai 2009 par Claudia Siano et Raymond Ladurantaye (feuillelet 838976).

Val-d'Or, Parc à résidus miniers East Sullivan, 4 ind. le 19 mai 2009 par Claudia Siano et Raymond Ladurantaye (feuillelet 838995).

Val-d'Or, Parc à résidus miniers East Sullivan, 4 ind. le 20 mai 2009 par Raymond Ladurantaye (feuillelet 838996).

Val-d'Or, Parc à résidus miniers East Sullivan, 2 ind. le 23 mai 2009 par Raymond Ladurantaye (feuillelet 839003).

Val-d'Or, Parc à résidus miniers East Sullivan, 2 ind. le 29 mai 2009 par Raymond Ladurantaye (feuillelet 839023).

Val-d'Or, Parc à résidus miniers East Sullivan, 2 ind. le 29 mai 2009 par Roger Moreau (feuillelet 839544).

Val-d'Or, Parc à résidus miniers East Sullivan, 4 ind. le 30 mai 2009 par Claudia Siano et Raymond Ladurantaye (feuillelet 839054).

Val-d'Or, Parc à résidus miniers East Sullivan, 3 ind. le 30 mai 2009 par Louis Imbeau, Jonathan Gagnon et Évan Hovington (feuillelet 839076).

Val-d'Or, Parc à résidus miniers East Sullivan, 7 ind. le 30 mai 2009 par Réal Gauthier et Linda Melnbardis (feuillelet 839552).

Val-d'Or, Parc à résidus miniers East Sullivan, 4 ind. le 1 juin 2009 par Raymond Ladurantaye (feuillelet 839367).

Val-d'Or, Parc à résidus miniers East Sullivan, 2 ind. le 6 juin 2009 par Raymond Ladurantaye (feuillelet 839383).

Val-d'Or, Parc à résidus miniers East Sullivan, 4 ind. le 15 juin 2009 par Claudia Siano et Raymond Ladurantaye (feuillelet 839406).

Val-d'Or, Parc à résidus miniers East Sullivan, 16 ind. le 4 juillet 2009 par Claudia Siano et Raymond Ladurantaye (feuillelet 839444) qui notent : « Sept petits. » Juvénal.

Val-d'Or, Parc à résidus miniers East Sullivan, 6 ind. le 10 juillet 2009 par Raymond Ladurantaye (feuillelet 839452).

Val-d'Or, Parc à résidus miniers East Sullivan, 9 ind. le 1 août 2009 par Claudia Siano et Raymond Ladurantaye (feuillelet 839562).

Val-d'Or, Parc à résidus miniers East Sullivan, 4 ind. le 8 août 2009 par Claudia Siano et Raymond Ladurantaye (feuillelet 839569).

Val-d'Or, Parc à résidus miniers East Sullivan, 5 ind. le 16 août 2009 par Claudia Siano et Raymond Ladurantaye (feuillelet 839580).

Val-d'Or, Parc à résidus miniers East Sullivan, 1 ind. le 22 août 2009 par Jacques Savard (feuillelet 839530).

Val-d'Or, Parc à résidus miniers East Sullivan, 8 ind. le 23 août 2009 par Sylvie Gagnon (feuillelet 840194).

Val-d'Or, Parc à résidus miniers East Sullivan, 4 ind. le 1 septembre 2009 par Claudia Siano (feuillelet 839605).

Val-d'Or, Parc à résidus miniers East Sullivan, 6 ind. le 13 septembre 2009 par Claudia Siano, Raymond Ladurantaye, Francis Gallant, Yolande Charron et Cécile Montémurro (feuillelet 839618).

Val-d'Or, Parc à résidus miniers East Sullivan, 8 ind. le 20 septembre 2009 par Claudia Siano et Raymond Ladurantaye (feuillelet 839621).

Val-d'Or, Parc à résidus miniers East Sullivan, 6 ind. le 24 avril 2010 par Claudia Siano et Raymond Ladurantaye (feuillelet 840610).

Val-d'Or, Parc à résidus miniers East Sullivan, 2 ind. le 2 mai 2010 par Raymond Ladurantaye (feuillelet 840842).

Val-d'Or, Parc à résidus miniers East Sullivan, 4 ind. le 9 mai 2010 par Claudia Siano et Raymond Ladurantaye (feuillelet 840882).

Val-d'Or, Parc à résidus miniers East Sullivan, 2 ind. le 11 mai 2010 par Raymond Ladurantaye (feuillelet 840894).

Val-d'Or, Parc à résidus miniers East Sullivan, 2 ind. le 15 mai 2010 par Jonathan Leclair, Raymond Ladurantaye et Claudia Siano (feuillelet 840990).

Val-d'Or, Parc à résidus miniers East Sullivan, 3 ind. le 24 mai 2010 par Raymond Ladurantaye (feuillelet 841081).

Val-d'Or, Parc à résidus miniers East Sullivan, 2 ind. le 27 mai 2010 par Raymond Ladurantaye (feuillelet 841105).

Val-d'Or, Parc à résidus miniers Manito, 1 ind. le 27 mai 2010 par Claudia Siano et Raymond Ladurantaye (feuillelet 841106).

Val-d'Or, Parc à résidus miniers East Sullivan, 6 ind. le 29 mai 2010 par Raymond Ladurantaye (feuillelet 841120).

Val-d'Or, Parc à résidus miniers East Sullivan, 4 ind. le 30 mai 2010 par Claudia Siano et Raymond Ladurantaye (feuillelet 841140).

Val-d'Or, Parc à résidus miniers Manito, 6 ind. le 30 mai 2010 par Claudia Siano et Raymond Ladurantaye (feuillelet 841139).

Val-d'Or, Parc à résidus miniers East Sullivan, 4 ind. le 19 juin 2010 par Raymond Ladurantaye (feuillelet 841720).

Val-d'Or, Parc à résidus miniers East Sullivan, 2 ind. le 24 juin 2010 par Claudia Siano et Raymond Ladurantaye (feuillelet 841787).

Val-d'Or, Parc à résidus miniers East Sullivan, 1 ind. le 11 juillet 2010 par Raymond Ladurantaye (feuillelet 841998).

Val-d'Or, Parc à résidus miniers East Sullivan, 11 ind. le 21 juillet 2010 par Claudia Siano (feuillelet 842067) qui note : « Un adulte, dix petits. » Adulte avec jeunes.

- Val-d'Or, Parc à résidus miniers East Sullivan, 12 ind. le 31 juillet 2010 par Raymond Ladurantaye (feuillelet 842115).
- Val-d'Or, Parc à résidus miniers East Sullivan, 10 ind. le 31 juillet 2010 par Réjean Deschênes (feuillelet 842116) qui note : « Une couvée de cinq canetons. » Adulte avec jeunes.
- Val-d'Or, Parc à résidus miniers East Sullivan, 12 ind. le 7 août 2010 par Claudia Siano et Raymond Ladurantaye (feuillelet 841252).
- Val-d'Or, Parc à résidus miniers East Sullivan, 22 ind. le 15 août 2010 par Claudia Siano et Raymond Ladurantaye (feuillelet 841269).
- Val-d'Or, Parc à résidus miniers East Sullivan, 16 ind. le 5 septembre 2010 par Claudia Siano et Raymond Ladurantaye (feuillelet 841314).
- Val-d'Or, Parc à résidus miniers East Sullivan, 8 ind. le 19 septembre 2010 par Claudia Siano et Raymond Ladurantaye (feuillelet 841374).
- Val-d'Or, Parc à résidus miniers East Sullivan, 2 ind. le 10 octobre 2010 par Raymond Ladurantaye et Claudia Siano (feuillelet 841460).
- Val-d'Or, Parc à résidus miniers East Sullivan, 3 ind. le 11 octobre 2010 par Raymond Ladurantaye (feuillelet 841464).
- Val-d'Or, Parc à résidus miniers East Sullivan, 2 ind. le 17 octobre 2010 par Claudia Siano et Raymond Ladurantaye (feuillelet 841491).
- Val-d'Or, Parc à résidus miniers East Sullivan, 2 ind. le 1 mai 2011 par Claudia Siano et Raymond Ladurantaye (feuillelet 125731).
- Val-d'Or, Parc à résidus miniers East Sullivan, 4 ind. le 7 mai 2011 par Claudia Siano et Raymond Ladurantaye (feuillelet 125968).
- Val-d'Or, Parc à résidus miniers East Sullivan, 4 ind. le 8 mai 2011 par Raymond Ladurantaye (feuillelet 125988).
- Val-d'Or, Parc à résidus miniers East Sullivan, 2 ind. le 10 mai 2011 par Roger Moreau (feuillelet 842562).
- Val-d'Or, Parc à résidus miniers East Sullivan, 6 ind. le 27 mai 2011 par François Dubois (feuillelet 842605).
- Val-d'Or, Parc à résidus miniers East Sullivan, 2 ind. le 28 mai 2011 par Claudia Siano (feuillelet 126208).
- Val-d'Or, Parc à résidus miniers East Sullivan, 3 ind. le 28 mai 2011 par Louis Imbeau, Jonathan Gagnon, Dominique Fauteux et Amélie Drolet (feuillelet 126204).
- Val-d'Or, Parc à résidus miniers East Sullivan, 3 ind. le 29 mai 2011 par Raymond Ladurantaye (feuillelet 126226).
- Val-d'Or, Parc à résidus miniers Manitou, 2 ind. le 11 juin 2011 par Raymond Ladurantaye (feuillelet 126324).
- Val-d'Or, Parc à résidus miniers East Sullivan, 4 ind. le 19 juin 2011 par Claudia Siano (feuillelet 126385).
- Val-d'Or, Parc à résidus miniers East Sullivan, 2 ind. le 1 juillet 2011 par François Dubois (feuillelet 842854).
- Val-d'Or, Parc à résidus miniers East Sullivan, 8 ind. le 27 juillet 2011 par Raymond Ladurantaye (feuillelet 126618) qui note : « Un adulte, sept petits. » Adulte avec jeunes.
- Val-d'Or, Parc à résidus miniers East Sullivan, 5 ind. le 4 août 2011 par Claudia Siano, Raymond Ladurantaye et Pascal Perreault (feuillelet 126657) qui notent : « Quatre juvéniles. » Juvénal.
- Val-d'Or, Parc à résidus miniers East Sullivan, 10 ind. le 14 août 2011 par Claudia Siano et Raymond Ladurantaye (feuillelet 126680).
- Val-d'Or, Parc à résidus miniers East Sullivan, 6 ind. le 27 août 2011 par Claudia Siano, Raymond Ladurantaye et Donald McCutcheon (feuillelet 126697).
- Val-d'Or, Parc à résidus miniers Manitou, 10 ind. le 28 août 2011 par Claudia Siano, François Dubois, Réal Gauthier, Raymond Ladurantaye, Daniel Paquin, Bernard Laborde, Maryse Lessard, Véronique Ducharme-Riel, Suzanne Trudel, Ghislain Hénault, Daniel St-Germain, Denise Maurais et Société de Loisir Ornithologique de l'Abitibi (feuillelet 126699).
- Val-d'Or, Parc à résidus miniers East Sullivan, 6 ind. le 28 août 2011 par Claudia Siano, François Dubois, Réal Gauthier, Raymond Ladurantaye, Daniel Paquin, Bernard Laborde, Maryse Lessard, Véronique Ducharme-Riel, Suzanne Trudel, Ghislain Hénault, Daniel St-Germain, Denise Maurais et Société de Loisir Ornithologique de l'Abitibi (feuillelet 126698).
- Val-d'Or, Parc à résidus miniers East Sullivan, 8 ind. le 3 septembre 2011 par Claudia Siano (feuillelet 126711).
- Val-d'Or, Parc à résidus miniers East Sullivan, 8 ind. le 4 septembre 2011 par Claudia Siano et Raymond Ladurantaye (feuillelet 126714).
- Val-d'Or, Parc à résidus miniers East Sullivan, 3 ind. le 6 mai 2012 par Jonathan Leclair, Stéphanie Déziel et Rosée Leclair (feuillelet 127067).
- Val-d'Or, Parc à résidus miniers East Sullivan, 12 ind. le 6 mai 2012 par Raymond Ladurantaye et Claudia Siano (feuillelet 1507993).
- Val-d'Or, Parc à résidus miniers East Sullivan, 2 ind. le 10 mai 2012 par François Dubois (feuillelet 1508347).
- Val-d'Or, Parc à résidus miniers East Sullivan, 10 ind. le 13 mai 2012 par Claudia Siano et Raymond Ladurantaye (feuillelet 1508510).
- Val-d'Or, Parc à résidus miniers Manitou, 2 ind. le 13 mai 2012 par Claudia Siano et Raymond Ladurantaye (feuillelet 1508509).
- Val-d'Or, Parc à résidus miniers Manitou, 6 ind. le 21 mai 2012 par Raymond Ladurantaye et Claudia Siano (feuillelet 1509143).
- Val-d'Or, Parc à résidus miniers East Sullivan, 4 ind. le 21 mai 2012 par Raymond Ladurantaye et Claudia Siano (feuillelet 1509144).
- Val-d'Or, Parc à résidus miniers East Sullivan, 2 ind. le 26 mai 2012 par Jonathan Gagnon, Jonathan Fréchette et Louis Imbeau (feuillelet 1509703) Couple.
- Val-d'Or, Parc à résidus miniers East Sullivan, 6 ind. le 27 mai 2012 par Claudia Siano, François Dubois, Maryse Lessard, Raymond Ladurantaye, Pascal Perreault, Yolande Charron, Daniel Paquin, Raymonde Paquin et Société de Loisir Ornithologique de l'Abitibi (feuillelet 1509556).
- Val-d'Or, Parc à résidus miniers East Sullivan, 8 ind. le 3 juin 2012 par Raymond Ladurantaye et Claudia Siano (feuillelet 1509968).
- Val-d'Or, Parc à résidus miniers East Sullivan, 5 ind. le 10 juin 2012 par Raymond Ladurantaye (feuillelet 1510277).
- Val-d'Or, Parc à résidus miniers East Sullivan, 7 ind. le 17 juin 2012 par Raymond Ladurantaye et Claudia Siano (feuillelet 1510454).
- Val-d'Or, Parc à résidus miniers East Sullivan, 4 ind. le 19 juin 2012 par Louis Imbeau (feuillelet 127185) Couple.
- Val-d'Or, Parc à résidus miniers East Sullivan, 3 ind. le 24 juin 2012 par Claudia Siano (feuillelet 1510726).
- Val-d'Or, Parc à résidus miniers East Sullivan, 2 ind. le 25 juin 2012 par Claudia Siano et Raymond Ladurantaye (feuillelet 1510729).
- Val-d'Or, Parc à résidus miniers East Sullivan, 9 ind. le 7 juillet 2012 par Claudia Siano et Raymond Ladurantaye (feuillelet 1511118) qui notent : « Trois adultes, six petits. » Adulte avec jeunes.
- Val-d'Or, Parc à résidus miniers East Sullivan, 6 ind. le 15 juillet 2012 par Raymond Ladurantaye et Claudia Siano (feuillelet 1511284).
- Val-d'Or, Parc à résidus miniers East Sullivan, 7 ind. le 24 juillet 2012 par Raymond Ladurantaye, Claudia Siano et Danielle Paquette (feuillelet 1511451).
- Val-d'Or, Parc à résidus miniers East Sullivan, 5 ind. le 12 août 2012 par Claudia Siano et Raymond Ladurantaye (feuillelet 1512025).
- Val-d'Or, Parc à résidus miniers East Sullivan, 1 ind. le 31 août 2012 par Rémi Gauvin (feuillelet 1512744).
- Val-d'Or, Parc à résidus miniers East Sullivan, 2 ind. le 8 septembre 2012 par Raymond Ladurantaye (feuillelet 1513220).

Val-d'Or, Parc à résidus miniers East Sullivan, 1 ind. le 16 septembre 2012 par Raymond Ladurantaye et Claudia Siano (feuillelet 1513522).
 Val-d'Or, Parc à résidus miniers East Sullivan, 12 ind. le 4 mai 2013 par Raymond Ladurantaye (feuillelet 1531580).
 Val-d'Or, Parc à résidus miniers East Sullivan, 4 ind. le 4 mai 2013 par Raymond Ladurantaye et Claudia Siano (feuillelet 1531585).
 Val-d'Or, Parc à résidus miniers East Sullivan, 2 ind. le 5 mai 2013 par Claudia Siano et Raymond Ladurantaye (feuillelet 1531720).
 Val-d'Or, Parc à résidus miniers East Sullivan, 4 ind. le 8 mai 2013 par Raymond Ladurantaye (feuillelet 1532117).
 Val-d'Or, Parc à résidus miniers East Sullivan, 4 ind. le 11 mai 2013 par François Dubois (feuillelet 1532245).
 Val-d'Or, Parc à résidus miniers East Sullivan, 6 ind. le 18 mai 2013 par Claudia Siano (feuillelet 1533207).
 Val-d'Or, Parc à résidus miniers East Sullivan, 4 ind. le 25 mai 2013 par Claudia Siano et Raymond Ladurantaye (feuillelet 1533722).
 Val-d'Or, Parc à résidus miniers East Sullivan, 4 ind. le 26 mai 2013 par Raymond Ladurantaye et Claudia Siano (feuillelet 1533821).
 Val-d'Or, Parc à résidus miniers East Sullivan, 1 ind. le 31 mai 2013 par François Dubois (feuillelet 1534290) Photographie.

	<u>Mentions</u>	<u>NMI/mention</u>	<u>Constance</u>	<u>Indice d'abondance</u>
avril	8	4,00	7,41	0,296
mai	60	3,62	47,24	1,709
juin	25	3,28	49,02	1,608
juillet	19	7,37	33,33	2,456
août	35	5,34	28,23	1,508
septembre	23	5,13	18,25	0,937
octobre	5	2,20	6,33	0,139
Total	175	4,50	22,52	1,013

Canard pilet *Anas acuta*

Première mention : Val-d'Or, Parc à résidus miniers East Sullivan, 10 ind. le 2 mai 2003 par Louis Imbeau (feuillelet 256227).
 Val-d'Or, Parc à résidus miniers East Sullivan, 2 ind. le 19 août 2003 par Réjean Deschênes (feuillelet 256572).
 Val-d'Or, Parc à résidus miniers East Sullivan, 1 ind. le 28 août 2003 par Louis Imbeau (feuillelet 256580).
 Val-d'Or, Parc à résidus miniers East Sullivan, 1 ind. le 4 septembre 2003 par Louis Imbeau (feuillelet 256581).
 Val-d'Or, Parc à résidus miniers East Sullivan, 2 ind. le 13 octobre 2003 par Louis Imbeau (feuillelet 256670).
 Val-d'Or, Parc à résidus miniers East Sullivan, 3 ind. le 19 octobre 2003 par Louis Imbeau et Réal Gauthier (feuillelet 256683).
 Val-d'Or, Parc à résidus miniers East Sullivan, 3 ind. le 2 novembre 2003 par Louis Imbeau (feuillelet 256752).
 Val-d'Or, Parc à résidus miniers East Sullivan, 2 ind. le 22 avril 2004 par Louis Imbeau (feuillelet 258008).
 Val-d'Or, Parc à résidus miniers East Sullivan, 51 ind. le 3 mai 2004 par Réjean Deschênes (feuillelet 258359).
 Val-d'Or, Parc à résidus miniers East Sullivan, 30 ind. le 4 mai 2004 par Réal Gauthier (feuillelet 258402).
 Val-d'Or, Parc à résidus miniers East Sullivan, 1 ind. le 6 septembre 2004 par Louis Imbeau (feuillelet 259119).
 Val-d'Or, Parc à résidus miniers East Sullivan, 1 ind. le 12 septembre 2004 par Louis Imbeau (feuillelet 259128).
 Val-d'Or, Parc à résidus miniers East Sullivan, 2 ind. le 26 septembre 2004 par Louis Imbeau, Nancy Lafond, Yvon Rhéault et Nicole Buteau (feuillelet 253609).
 Val-d'Or, Parc à résidus miniers East Sullivan, 2 ind. le 21 septembre 2005 par Louis Imbeau (feuillelet 790679).
 Val-d'Or, Parc à résidus miniers East Sullivan, 1 ind. le 21 octobre 2006 par Réal Gauthier (feuillelet 792344).
 Val-d'Or, Parc à résidus miniers East Sullivan, 40 ind. le 22 avril 2007 par Raymond Ladurantaye (feuillelet 793121).
 Val-d'Or, Parc à résidus miniers East Sullivan, 12 ind. le 25 avril 2007 par Raymond Ladurantaye et Claudia Siano (feuillelet 793135).
 Val-d'Or, Parc à résidus miniers East Sullivan, 1 ind. le 13 octobre 2007 par Claudia Siano et Raymond Ladurantaye (feuillelet 835777).
 Val-d'Or, Parc à résidus miniers East Sullivan, 22 ind. le 19 avril 2008 par Claudia Siano et Raymond Ladurantaye (feuillelet 836512).
 Val-d'Or, Parc à résidus miniers East Sullivan, 2 ind. le 25 avril 2008 par Raymond Ladurantaye (feuillelet 836553).
 Val-d'Or, Parc à résidus miniers East Sullivan, 2 ind. le 26 avril 2008 par Réal Gauthier (feuillelet 837141).
 Val-d'Or, Parc à résidus miniers East Sullivan, 1 ind. le 27 avril 2008 par Sylvie Gagnon, Pierre Lavigne, Louis Imbeau, Réal Gauthier, Évan Hovington, Anthony Danesin, Nancy Lafond, Claudia Siano et Société de Loisir Ornithologique de l'Abitibi (feuillelet 836573) Mâle.
 Val-d'Or, Parc à résidus miniers East Sullivan, 2 ind. le 29 avril 2008 par Raymond Ladurantaye (feuillelet 836857).
 Val-d'Or, Parc à résidus miniers East Sullivan, 2 ind. le 10 mai 2008 par Réal Gauthier (feuillelet 837145).
 Val-d'Or, Parc à résidus miniers East Sullivan, 4 ind. le 18 mai 2008 par Réal Gauthier et Céline Gauthier (feuillelet 837150).
 Val-d'Or, Parc à résidus miniers East Sullivan, 2 ind. le 27 mai 2008 par Réal Gauthier et Raymond Ladurantaye (feuillelet 837163).
 Val-d'Or, Parc à résidus miniers East Sullivan, 2 ind. le 28 mai 2008 par Claudia Siano et Raymond Ladurantaye (feuillelet 837005).
 Val-d'Or, Parc à résidus miniers East Sullivan, 1 ind. le 31 mai 2008 par Réal Gauthier, Linda Melnbardis et Hélène Chouinard (feuillelet 837170).
 Val-d'Or, Parc à résidus miniers East Sullivan, 2 ind. le 31 mai 2008 par Claudia Siano et Raymond Ladurantaye (feuillelet 837058).
 Val-d'Or, Parc à résidus miniers East Sullivan, 6 ind. le 5 octobre 2008 par Réal Gauthier (feuillelet 838323).
 Val-d'Or, Parc à résidus miniers East Sullivan, 2 ind. le 12 octobre 2008 par Réal Gauthier (feuillelet 838324).
 Val-d'Or, Parc à résidus miniers East Sullivan, 3 ind. le 19 avril 2009 par Raymond Ladurantaye, Claudia Siano et Jacques Héneault (feuillelet 838794).
 Val-d'Or, Parc à résidus miniers East Sullivan, 6 ind. le 24 avril 2009 par Claudia Siano (feuillelet 838816).
 Val-d'Or, Parc à résidus miniers East Sullivan, 6 ind. le 24 avril 2009 par Réal Gauthier (feuillelet 839361).
 Val-d'Or, Parc à résidus miniers East Sullivan, 20 ind. le 26 avril 2009 par Raymond Ladurantaye (feuillelet 838830).
 Val-d'Or, Parc à résidus miniers East Sullivan, 12 ind. le 27 avril 2009 par Raymond Ladurantaye (feuillelet 838839).
 Val-d'Or, Parc à résidus miniers East Sullivan, 1 ind. le 28 avril 2009 par Raymond Ladurantaye, Claudia Siano et Jacques Héneault (feuillelet 838844).

Val-d'Or, Parc à résidus miniers East Sullivan, 12 ind. le 30 avril 2009 par Réal Gauthier (feuillelet 839503).
 Val-d'Or, Parc à résidus miniers East Sullivan, 4 ind. le 30 avril 2009 par Claudia Siano et Raymond Ladurantaye (feuillelet 838847).
 Val-d'Or, Parc à résidus miniers East Sullivan, 20 ind. le 2 mai 2009 par Réal Gauthier (feuillelet 839504).
 Val-d'Or, Parc à résidus miniers East Sullivan, 30 ind. le 2 mai 2009 par Claudia Siano et Raymond Ladurantaye (feuillelet 838956).
 Val-d'Or, Parc à résidus miniers East Sullivan, 26 ind. le 5 mai 2009 par Claudia Siano et Raymond Ladurantaye (feuillelet 838976).
 Val-d'Or, Parc à résidus miniers East Sullivan, 4 ind. le 9 mai 2009 par Claudia Siano et Raymond Ladurantaye (feuillelet 838979).
 Val-d'Or, Parc à résidus miniers East Sullivan, 2 ind. le 19 mai 2009 par Claudia Siano et Raymond Ladurantaye (feuillelet 838995).
 Val-d'Or, Parc à résidus miniers East Sullivan, 2 ind. le 30 mai 2009 par Claudia Siano et Raymond Ladurantaye (feuillelet 839054).
 Val-d'Or, Parc à résidus miniers Manitou, 1 ind. le 30 mai 2009 par Louis Imbeau, Jonathan Gagnon et Évan Hovington (feuillelet 839077).
 Val-d'Or, Parc à résidus miniers East Sullivan, 3 ind. le 10 octobre 2009 par Claudia Siano et Raymond Ladurantaye (feuillelet 839775).
 Val-d'Or, Parc à résidus miniers East Sullivan, 1 ind. le 1 novembre 2009 par Raymond Ladurantaye et Claudia Siano (feuillelet 839791).
 Val-d'Or, Parc à résidus miniers Manitou, 30 ind. le 4 avril 2010 par Raymond Ladurantaye (feuillelet 840438).
 Val-d'Or, Parc à résidus miniers Manitou, 36 ind. le 11 avril 2010 par Raymond Ladurantaye (feuillelet 840488).
 Val-d'Or, Parc à résidus miniers East Sullivan, 6 ind. le 17 avril 2010 par Raymond Ladurantaye et Jacques Héneault (feuillelet 840520).
 Val-d'Or, Parc à résidus miniers Manitou, 10 ind. le 17 avril 2010 par Raymond Ladurantaye et Jacques Héneault (feuillelet 840519).
 Val-d'Or, Parc à résidus miniers East Sullivan, 6 ind. le 24 avril 2010 par Claudia Siano et Raymond Ladurantaye (feuillelet 840610).
 Val-d'Or, Parc à résidus miniers Manitou, 2 ind. le 9 mai 2010 par Claudia Siano et Raymond Ladurantaye (feuillelet 840881).
 Val-d'Or, Parc à résidus miniers East Sullivan, 2 ind. le 11 octobre 2010 par Raymond Ladurantaye (feuillelet 841464).
 Val-d'Or, Parc à résidus miniers East Sullivan, 2 ind. le 22 avril 2011 par Raymond Ladurantaye (feuillelet 125665).
 Val-d'Or, Parc à résidus miniers East Sullivan, 2 ind. le 25 avril 2011 par Claudia Siano et Raymond Ladurantaye (feuillelet 125684).
 Val-d'Or, Parc à résidus miniers East Sullivan, 2 ind. le 30 avril 2011 par Raymond Ladurantaye, Jacques Héneault et Micheline Fleury (feuillelet 125720).

Val-d'Or, Parc à résidus miniers East Sullivan, 4 ind. le 1 mai 2011 par Claudia Siano et Raymond Ladurantaye (feuillelet 125731).
 Val-d'Or, Parc à résidus miniers East Sullivan, 2 ind. le 7 mai 2011 par Claudia Siano et Raymond Ladurantaye (feuillelet 125968).
 Val-d'Or, Parc à résidus miniers East Sullivan, 1 ind. le 2 octobre 2011 par Raymond Ladurantaye (feuillelet 126778).
 Val-d'Or, Parc à résidus miniers East Sullivan, 1 ind. le 9 octobre 2011 par Claudia Siano et Raymond Ladurantaye (feuillelet 126802).
 Val-d'Or, Parc à résidus miniers Manitou, 7 ind. le 6 avril 2012 par Raymond Ladurantaye (feuillelet 1506227).
 Val-d'Or, Parc à résidus miniers Manitou, 5 ind. le 7 avril 2012 par Raymond Ladurantaye (feuillelet 1506321).
 Val-d'Or, Parc à résidus miniers Manitou, 2 ind. le 8 avril 2012 par Raymond Ladurantaye et Claudia Siano (feuillelet 1506352).
 Val-d'Or, Parc à résidus miniers East Sullivan, 16 ind. le 13 avril 2012 par Raymond Ladurantaye (feuillelet 1506712).
 Val-d'Or, Parc à résidus miniers Manitou, 48 ind. le 13 avril 2012 par Raymond Ladurantaye (feuillelet 1506711).
 Val-d'Or, Parc à résidus miniers Manitou, 24 ind. le 14 avril 2012 par Raymond Ladurantaye (feuillelet 1506636).
 Val-d'Or, Parc à résidus miniers East Sullivan, 25 ind. le 14 avril 2012 par Raymond Ladurantaye (feuillelet 1506635).
 Val-d'Or, Parc à résidus miniers Manitou, 60 ind. le 21 avril 2012 par Raymond Ladurantaye (feuillelet 1507015).
 Val-d'Or, Parc à résidus miniers Manitou, 70 ind. le 22 avril 2012 par Claudia Siano et Raymond Ladurantaye (feuillelet 1507077).
 Val-d'Or, Parc à résidus miniers East Sullivan, 9 ind. le 22 avril 2012 par Claudia Siano et Raymond Ladurantaye (feuillelet 1507078).
 Val-d'Or, Parc à résidus miniers East Sullivan, 5 ind. le 29 avril 2012 par Claudia Siano, Maryse Lessard, Raymond Ladurantaye, Yolande Charron, Cécile Montémurro et Irène Daigle (feuillelet 1507487).
 Val-d'Or, Parc à résidus miniers East Sullivan, 3 ind. le 6 mai 2012 par Jonathan Leclair, Stéphanie Déziel et Rosée Leclair (feuillelet 127067).
 Val-d'Or, Parc à résidus miniers East Sullivan, 6 ind. le 6 mai 2012 par Raymond Ladurantaye et Claudia Siano (feuillelet 1507993).
 Val-d'Or, Parc à résidus miniers Manitou, 6 ind. le 13 mai 2012 par Claudia Siano et Raymond Ladurantaye (feuillelet 1508509).
 Val-d'Or, Parc à résidus miniers Manitou, 2 ind. le 18 avril 2013 par Raymond Ladurantaye (feuillelet 1529909).
 Val-d'Or, Parc à résidus miniers East Sullivan, 6 ind. le 20 avril 2013 par François Dubois (feuillelet 1530038).
 Val-d'Or, Parc à résidus miniers East Sullivan, 6 ind. le 20 avril 2013 par Claudia Siano (feuillelet 1530073).
 Val-d'Or, Parc à résidus miniers East Sullivan, 5 ind. le 23 avril 2013 par Raymond Ladurantaye (feuillelet 1530654).
 Val-d'Or, Parc à résidus miniers Manitou, 10 ind. le 23 avril 2013 par Raymond Ladurantaye (feuillelet 1530655).
 Val-d'Or, Parc à résidus miniers East Sullivan, 10 ind. le 25 avril 2013 par Raymond Ladurantaye (feuillelet 1530661).
 Val-d'Or, Parc à résidus miniers East Sullivan, 2 ind. le 27 avril 2013 par Raymond Ladurantaye et Claudia Siano (feuillelet 1530794).
 Val-d'Or, Parc à résidus miniers Manitou, 60 ind. le 27 avril 2013 par Raymond Ladurantaye et Claudia Siano (feuillelet 1530795).
 Val-d'Or, Parc à résidus miniers East Sullivan, 2 ind. le 28 avril 2013 par Raymond Ladurantaye (feuillelet 1531062).
 Val-d'Or, Parc à résidus miniers East Sullivan, 2 ind. le 4 mai 2013 par Raymond Ladurantaye et Claudia Siano (feuillelet 1531585).
 Val-d'Or, Parc à résidus miniers East Sullivan, 2 ind. le 4 mai 2013 par Raymond Ladurantaye (feuillelet 1531580).
 Val-d'Or, Parc à résidus miniers East Sullivan, 2 ind. le 5 mai 2013 par Claudia Siano et Raymond Ladurantaye (feuillelet 1531720).
 Val-d'Or, Parc à résidus miniers East Sullivan, 4 ind. le 11 mai 2013 par François Dubois (feuillelet 1532245).

	<u>Mentions</u>	<u>NMI/mention</u>	<u>Constance</u>	<u>Indice d'abondance</u>
avril	44	13,98	40,74	5,694
mai	26	8,54	20,47	1,748
août	2	1,50	1,61	0,024
septembre	5	1,40	3,97	0,056
octobre	10	2,20	12,66	0,278
novembre	2	2,00	4,17	0,083
Total	89	9,81	11,45	1,124

Sarcelle d'hiver *Anas crecca*

- Val-d'Or, Parc à résidus miniers East Sullivan, 10 ind. le 8 août 1999 par Yan Cossette (feuillelet 307365).
- Val-d'Or, Parc à résidus miniers East Sullivan, 2 ind. le 8 août 1999 par Réal Gauthier (feuillelet 307364).
- Val-d'Or, Parc à résidus miniers East Sullivan, 1 ind. le 14 août 1999 par André Lefebvre (feuillelet 307372).
- Val-d'Or, Parc à résidus miniers East Sullivan, 2 ind. le 18 août 1999 par Réal Gauthier et Yan Cossette (feuillelet 307360).
- Val-d'Or, Parc à résidus miniers East Sullivan, 2 ind. le 21 août 1999 par Pierrette Lefebvre et André Lefebvre (feuillelet 307361).
- Val-d'Or, Parc à résidus miniers East Sullivan, 4 ind. le 28 août 1999 par André Lefebvre, Pierrette Lefebvre et Gilles Éthier (feuillelet 307370).
- Val-d'Or, Parc à résidus miniers East Sullivan, 4 ind. le 29 juillet 2000 par André Lefebvre (feuillelet 251006).
- Val-d'Or, Parc à résidus miniers East Sullivan, 2 ind. le 7 août 2000 par Sylvie Gagnon et Yan Cossette (feuillelet 257363) Adulte avec jeunes.
- Val-d'Or, Parc à résidus miniers East Sullivan, 1 ind. le 19 août 2001 par Sylvie Gagnon, Yan Cossette, Chantal Béland, André Lefebvre, Andrée Lévesque, Réal Gauthier, Yolande Charron, Françoise Demontigny et Société de Loisir Ornithologique de l'Abitibi (feuillelet 257764).
- Val-d'Or, Parc à résidus miniers East Sullivan, 2 ind. le 11 août 2002 par Louis Imbeau (feuillelet 255504).
- Val-d'Or, Parc à résidus miniers East Sullivan, 1 ind. le 16 août 2002 par Sylvie Gagnon (feuillelet 257587).
- Val-d'Or, Parc à résidus miniers East Sullivan, 20 ind. le 29 septembre 2002 par Réal Gauthier, Céline Gauthier et Pierre Brisebois (feuillelet 256169).
- Première mention : Val-d'Or, Parc à résidus miniers East Sullivan, 129 ind. le 2 mai 2003 par Louis Imbeau (feuillelet 256227).
- Val-d'Or, Parc à résidus miniers East Sullivan, 22 ind. le 11 mai 2003 par Louis Imbeau (feuillelet 256257).
- Val-d'Or, Parc à résidus miniers East Sullivan, 8 ind. le 18 mai 2003 par Réal Gauthier (feuillelet 256843).
- Val-d'Or, Parc à résidus miniers East Sullivan, 4 ind. le 19 mai 2003 par Louis Imbeau (feuillelet 256291).
- Val-d'Or, Parc à résidus miniers East Sullivan, 2 ind. le 22 mai 2003 par Réal Gauthier (feuillelet 256845).
- Val-d'Or, Parc à résidus miniers East Sullivan, 5 ind. le 25 mai 2003 par Louis Imbeau (feuillelet 256314).
- Val-d'Or, Parc à résidus miniers East Sullivan, 2 ind. le 2 juin 2003 par Louis Imbeau (feuillelet 256354).
- Val-d'Or, Parc à résidus miniers East Sullivan, 6 ind. le 3 juin 2003 par Réal Gauthier (feuillelet 256848).
- Val-d'Or, Parc à résidus miniers East Sullivan, 6 ind. le 8 juin 2003 par Louis Imbeau (feuillelet 256373).
- Val-d'Or, Parc à résidus miniers East Sullivan, 5 ind. le 14 juin 2003 par Réal Gauthier (feuillelet 256849).
- Val-d'Or, Parc à résidus miniers East Sullivan, 56 ind. le 4 juillet 2003 par Louis Imbeau (feuillelet 256479).
- Val-d'Or, Parc à résidus miniers East Sullivan, 43 ind. le 7 juillet 2003 par Louis Imbeau (feuillelet 256481) Adulte avec jeunes -- Femelle.
- Val-d'Or, Parc à résidus miniers East Sullivan, 40 ind. le 22 juillet 2003 par Réal Gauthier (feuillelet 256852).
- Val-d'Or, Parc à résidus miniers East Sullivan, 30 ind. le 27 juillet 2003 par Réal Gauthier (feuillelet 256853).
- Val-d'Or, Parc à résidus miniers East Sullivan, 40 ind. le 3 août 2003 par Réjean Deschênes (feuillelet 256542).
- Val-d'Or, Parc à résidus miniers East Sullivan, 25 ind. le 8 août 2003 par Louis Imbeau, Sylvie Gagnon et Réal Gauthier (feuillelet 256553).
- Val-d'Or, Parc à résidus miniers East Sullivan, 36 ind. le 16 août 2003 par Réal Gauthier (feuillelet 256855).
- Val-d'Or, Parc à résidus miniers East Sullivan, 50 ind. le 17 août 2003 par Réjean Deschênes (feuillelet 256570).
- Val-d'Or, Parc à résidus miniers East Sullivan, 60 ind. le 19 août 2003 par Réjean Deschênes (feuillelet 256572).
- Val-d'Or, Parc à résidus miniers East Sullivan, 60 ind. le 24 août 2003 par Réal Gauthier, Françoise Demontigny, Florence Trudel, Odile Morrisette, Sylvie Poulin, Carole Morin, Hélène Chouinard, Claire Bédard, Cécile Montémurro, Yolande Charron, Maryse Lessard, Andrée Lévesque, Claude Aubé, Alain Archambault, Yvon Guindon, Louis Imbeau, André Lefebvre, Pierrette Lefebvre et Société de Loisir Ornithologique de l'Abitibi (feuillelet 256856).
- Val-d'Or, Parc à résidus miniers East Sullivan, 40 ind. le 26 août 2003 par Réal Gauthier (feuillelet 256857).
- Val-d'Or, Parc à résidus miniers East Sullivan, 125 ind. le 28 août 2003 par Louis Imbeau (feuillelet 256580).
- Val-d'Or, Parc à résidus miniers East Sullivan, 44 ind. le 2 septembre 2003 par Réal Gauthier (feuillelet 256859).
- Val-d'Or, Parc à résidus miniers East Sullivan, 60 ind. le 4 septembre 2003 par Louis Imbeau (feuillelet 256581).
- Val-d'Or, Parc à résidus miniers East Sullivan, 100 ind. le 6 septembre 2003 par Sylvie Gagnon (feuillelet 257171).
- Val-d'Or, Parc à résidus miniers East Sullivan, 48 ind. le 13 septembre 2003 par Réal Gauthier (feuillelet 256861).
- Val-d'Or, Parc à résidus miniers East Sullivan, 31 ind. le 14 septembre 2003 par Réal Gauthier (feuillelet 256862).
- Val-d'Or, Parc à résidus miniers East Sullivan, 40 ind. le 17 septembre 2003 par Réal Gauthier (feuillelet 256863).
- Val-d'Or, Parc à résidus miniers East Sullivan, 45 ind. le 18 septembre 2003 par Louis Imbeau (feuillelet 256638).
- Val-d'Or, Parc à résidus miniers East Sullivan, 310 ind. le 20 septembre 2003 par Louis Imbeau (feuillelet 256633).
- Val-d'Or, Parc à résidus miniers East Sullivan, 32 ind. le 21 septembre 2003 par Réal Gauthier (feuillelet 256864).
- Val-d'Or, Parc à résidus miniers East Sullivan, 55 ind. le 25 septembre 2003 par Louis Imbeau (feuillelet 256641).
- Val-d'Or, Parc à résidus miniers East Sullivan, 60 ind. le 25 septembre 2003 par Réal Gauthier (feuillelet 256865).
- Val-d'Or, Parc à résidus miniers East Sullivan, 80 ind. le 28 septembre 2003 par Louis Imbeau et Réal Gauthier (feuillelet 256647).
- Val-d'Or, Parc à résidus miniers East Sullivan, 70 ind. le 2 octobre 2003 par Louis Imbeau (feuillelet 256652).
- Val-d'Or, Parc à résidus miniers East Sullivan, 29 ind. le 5 octobre 2003 par Réal Gauthier (feuillelet 256866).
- Val-d'Or, Parc à résidus miniers East Sullivan, 40 ind. le 8 octobre 2003 par Réal Gauthier (feuillelet 256868).
- Val-d'Or, Parc à résidus miniers East Sullivan, 295 ind. le 13 octobre 2003 par Louis Imbeau (feuillelet 256670).
- Val-d'Or, Parc à résidus miniers East Sullivan, 45 ind. le 16 octobre 2003 par Réal Gauthier (feuillelet 256871).
- Val-d'Or, Parc à résidus miniers East Sullivan, 110 ind. le 19 octobre 2003 par Louis Imbeau et Réal Gauthier (feuillelet 256683).
- Val-d'Or, Parc à résidus miniers East Sullivan, 50 ind. le 21 octobre 2003 par Réal Gauthier (feuillelet 256872).
- Val-d'Or, Parc à résidus miniers East Sullivan, 40 ind. le 25 octobre 2003 par Réal Gauthier (feuillelet 256874).
- Val-d'Or, Parc à résidus miniers East Sullivan, 30 ind. le 26 octobre 2003 par Réal Gauthier (feuillelet 256875).
- Val-d'Or, Parc à résidus miniers East Sullivan, 50 ind. le 1 novembre 2003 par Réal Gauthier (feuillelet 256876).
- Val-d'Or, Parc à résidus miniers East Sullivan, 17 ind. le 2 novembre 2003 par Louis Imbeau (feuillelet 256752).

Val-d'Or, Parc à résidus miniers East Sullivan, 50 ind. le 2 novembre 2003 par Réal Gauthier (feuillelet 256877).
 Val-d'Or, Parc à résidus miniers East Sullivan, 2 ind. le 2 novembre 2003 par Pierrette Lefebvre et André Lefebvre (feuillelet 257045) Mâle.
 Val-d'Or, Parc à résidus miniers East Sullivan, 18 ind. le 22 avril 2004 par Louis Imbeau (feuillelet 258008).
 Val-d'Or, Parc à résidus miniers East Sullivan, 125 ind. le 3 mai 2004 par Réjean Deschênes (feuillelet 258359).
 Val-d'Or, Parc à résidus miniers East Sullivan, 40 ind. le 4 mai 2004 par Réal Gauthier (feuillelet 258402).
 Val-d'Or, Parc à résidus miniers East Sullivan, 2 ind. le 16 mai 2004 par Édith Van de Walle (feuillelet 259409) Mâle -- Femelle.
 Val-d'Or, Parc à résidus miniers East Sullivan, 15 ind. le 24 mai 2004 par Pierrette Lefebvre et André Lefebvre (feuillelet 259665).
 Val-d'Or, Parc à résidus miniers East Sullivan, 6 ind. le 31 mai 2004 par Réal Gauthier (feuillelet 258450).
 Val-d'Or, Parc à résidus miniers East Sullivan, 19 ind. le 23 juillet 2004 par Louis Imbeau (feuillelet 258652).
 Val-d'Or, Parc à résidus miniers East Sullivan, 40 ind. le 7 août 2004 par Réal Gauthier (feuillelet 259218).
 Val-d'Or, Parc à résidus miniers East Sullivan, 32 ind. le 13 août 2004 par Réjean Deschênes (feuillelet 259053) Adulte avec jeunes.
 Val-d'Or, Parc à résidus miniers East Sullivan, 45 ind. le 20 août 2004 par Réal Gauthier (feuillelet 259219).
 Val-d'Or, Parc à résidus miniers East Sullivan, 40 ind. le 22 août 2004 par Réal Gauthier (feuillelet 259220).
 Val-d'Or, Parc à résidus miniers East Sullivan, 40 ind. le 23 août 2004 par Réal Gauthier (feuillelet 259221).
 Val-d'Or, Parc à résidus miniers East Sullivan, 1 ind. le 24 août 2004 par Louis Imbeau (feuillelet 259105).
 Val-d'Or, Parc à résidus miniers East Sullivan, 30 ind. le 28 août 2004 par Réal Gauthier (feuillelet 259222).
 Val-d'Or, Parc à résidus miniers East Sullivan, 20 ind. le 29 août 2004 par Réal Gauthier, Louis Imbeau, Nancy Lafond, Jean Aubé, Lucie Auclair, Pierre Ouellet, Hélène Desrochers, Yvon Rhéault, Carole Lagacé, André Lefebvre, Claude Desloges et Richard Thérout (feuillelet 259108).

Val-d'Or, Parc à résidus miniers East Sullivan, 50 ind. le 1 septembre 2004 par Réal Gauthier (feuillelet 250404).
 Val-d'Or, Parc à résidus miniers East Sullivan, 30 ind. le 2 septembre 2004 par Louis Imbeau (feuillelet 259117).
 Val-d'Or, Parc à résidus miniers East Sullivan, 50 ind. le 6 septembre 2004 par Louis Imbeau (feuillelet 259119).
 Val-d'Or, Parc à résidus miniers East Sullivan, 50 ind. le 8 septembre 2004 par Réal Gauthier (feuillelet 250415).
 Val-d'Or, Parc à résidus miniers East Sullivan, 90 ind. le 9 septembre 2004 par Louis Imbeau (feuillelet 259123).
 Val-d'Or, Parc à résidus miniers East Sullivan, 50 ind. le 12 septembre 2004 par Réal Gauthier (feuillelet 250419).
 Val-d'Or, Parc à résidus miniers East Sullivan, 70 ind. le 12 septembre 2004 par Louis Imbeau (feuillelet 259128).
 Val-d'Or, Parc à résidus miniers East Sullivan, 8 ind. le 19 septembre 2004 par Louis Imbeau (feuillelet 259201).
 Val-d'Or, Parc à résidus miniers East Sullivan, 75 ind. le 26 septembre 2004 par Louis Imbeau, Nancy Lafond, Yvon Rhéault et Nicole Buteau (feuillelet 253609).

Val-d'Or, Parc à résidus miniers East Sullivan, 60 ind. le 30 septembre 2004 par Réal Gauthier (feuillelet 259230).
 Val-d'Or, Parc à résidus miniers East Sullivan, 90 ind. le 6 octobre 2004 par Réal Gauthier et Louis Imbeau (feuillelet 259531).
 Val-d'Or, Parc à résidus miniers East Sullivan, 90 ind. le 9 octobre 2004 par Réal Gauthier (feuillelet 259532).
 Val-d'Or, Parc à résidus miniers East Sullivan, 120 ind. le 13 octobre 2004 par Louis Imbeau (feuillelet 259256).
 Val-d'Or, Parc à résidus miniers East Sullivan, 30 ind. le 20 octobre 2004 par Louis Imbeau (feuillelet 259271).
 Val-d'Or, Parc à résidus miniers East Sullivan, 40 ind. le 23 octobre 2004 par Réal Gauthier (feuillelet 259534).
 Val-d'Or, Parc à résidus miniers East Sullivan, 70 ind. le 24 octobre 2004 par Réal Gauthier (feuillelet 259535).
 Val-d'Or, Parc à résidus miniers East Sullivan, 45 ind. le 27 octobre 2004 par Louis Imbeau (feuillelet 259284).
 Val-d'Or, Parc à résidus miniers East Sullivan, 14 ind. le 4 mai 2005 par Réal Gauthier (feuillelet 790333).
 Val-d'Or, Parc à résidus miniers East Sullivan, 2 ind. le 7 mai 2005 par Réal Gauthier (feuillelet 790334).
 Val-d'Or, Parc à résidus miniers East Sullivan, 4 ind. le 9 mai 2005 par Réal Gauthier (feuillelet 790335).
 Val-d'Or, Parc à résidus miniers East Sullivan, 6 ind. le 18 mai 2005 par Réal Gauthier (feuillelet 790338).
 Val-d'Or, Parc à résidus miniers East Sullivan, 8 ind. le 2 juin 2005 par Réal Gauthier (feuillelet 790340).
 Val-d'Or, Parc à résidus miniers East Sullivan, 10 ind. le 20 juin 2005 par Louis Imbeau (feuillelet 790249).
 Val-d'Or, Parc à résidus miniers East Sullivan, 10 ind. le 11 juillet 2005 par Réal Gauthier (feuillelet 790558).
 Val-d'Or, Parc à résidus miniers East Sullivan, 29 ind. le 26 juillet 2005 par Réjean Deschênes (feuillelet 790495).
 Val-d'Or, Parc à résidus miniers East Sullivan, 16 ind. le 28 juillet 2005 par Sylvie Gagnon (feuillelet 790497).
 Val-d'Or, Parc à résidus miniers East Sullivan, 20 ind. le 6 août 2005 par Sylvie Gagnon (feuillelet 790546).
 Val-d'Or, Parc à résidus miniers East Sullivan, 3 ind. le 14 août 2005 par Réal Gauthier (feuillelet 790585).
 Val-d'Or, Parc à résidus miniers East Sullivan, 3 ind. le 14 août 2005 par Sylvie Gagnon (feuillelet 790589).
 Val-d'Or, Parc à résidus miniers East Sullivan, 7 ind. le 15 août 2005 par Louis Imbeau, Marcel Darveau et Bernard Filion (feuillelet 790590).
 Val-d'Or, Parc à résidus miniers East Sullivan, 50 ind. le 19 août 2005 par Sylvie Gagnon (feuillelet 790598).
 Val-d'Or, Parc à résidus miniers East Sullivan, 35 ind. le 23 août 2005 par Sylvie Gagnon (feuillelet 790616).
 Val-d'Or, Parc à résidus miniers East Sullivan, 47 ind. le 28 août 2005 par Réal Gauthier, Alain Normand, Daniel Hébert, France Neveu, Yvon Rhéault, Carole Lagacé, Linda Melnbardis, Nicole Buteau, Claudia Siano, Hélène Chouinard, Sylvie Gagnon et Renée Lévesque (feuillelet 790625).

Val-d'Or, Parc à résidus miniers East Sullivan, 13 ind. le 5 septembre 2005 par Sylvie Gagnon (feuillelet 790643).
 Val-d'Or, Parc à résidus miniers East Sullivan, 50 ind. le 7 septembre 2005 par Réal Gauthier (feuillelet 790646).
 Val-d'Or, Parc à résidus miniers East Sullivan, 64 ind. le 7 septembre 2005 par Louis Imbeau (feuillelet 790645).
 Val-d'Or, Parc à résidus miniers East Sullivan, 78 ind. le 11 septembre 2005 par Sylvie Gagnon (feuillelet 790654).
 Val-d'Or, Parc à résidus miniers East Sullivan, 87 ind. le 14 septembre 2005 par Louis Imbeau (feuillelet 790662).
 Val-d'Or, Parc à résidus miniers East Sullivan, 25 ind. le 21 septembre 2005 par Louis Imbeau (feuillelet 790679).
 Val-d'Or, Parc à résidus miniers East Sullivan, 19 ind. le 24 septembre 2005 par Réal Gauthier (feuillelet 790688).

- Val-d'Or, Parc à résidus miniers East Sullivan, 70 ind. le 28 septembre 2005 par Louis Imbeau (feuillelet 790706).
- Val-d'Or, Parc à résidus miniers East Sullivan, 22 ind. le 30 septembre 2005 par Réal Gauthier (feuillelet 790709).
- Val-d'Or, Parc à résidus miniers East Sullivan, 23 ind. le 16 octobre 2005 par Sylvie Gagnon, Louis Imbeau, Pierre Lavigne, Claudia Siano, Micheline Hatin, Lucie Levac, Nicole Buteau, Yvon Rhéault et Société de Loisir Ornithologique de l'Abitibi (feuillelet 790816).
- Val-d'Or, Parc à résidus miniers East Sullivan, 12 ind. le 22 octobre 2005 par Réal Gauthier (feuillelet 791069).
- Val-d'Or, Parc à résidus miniers East Sullivan, 8 ind. le 16 avril 2006 par Raymond Ladurantaye et Claudia Siano (feuillelet 791260).
- Val-d'Or, Parc à résidus miniers East Sullivan, 4 ind. le 4 juin 2006 par Réal Gauthier, Louis Imbeau, Claudia Siano, Jean Aubé, Lucie Auclair, Linda Melnbardis, Melisa Melnbardis et Société de Loisir Ornithologique de l'Abitibi (feuillelet 791578).
- Val-d'Or, Parc à résidus miniers East Sullivan, 6 ind. le 8 juillet 2006 par Réal Gauthier (feuillelet 791976).
- Val-d'Or, Parc à résidus miniers East Sullivan, 4 ind. le 15 juillet 2006 par Réal Gauthier (feuillelet 791977).
- Val-d'Or, Parc à résidus miniers East Sullivan, 18 ind. le 24 août 2006 par Réal Gauthier (feuillelet 792330).
- Val-d'Or, Parc à résidus miniers East Sullivan, 6 ind. le 26 août 2006 par Réal Gauthier (feuillelet 792331).
- Val-d'Or, Parc à résidus miniers East Sullivan, 8 ind. le 27 août 2006 par Réal Gauthier, Sylvie Gagnon, Jean Lapointe, Bruno Major, Claudia Siano, Maryse Lessard, Pascal Drouin, Christophe Prince, Samuel Prince et Société de Loisir Ornithologique de l'Abitibi (feuillelet 792332).
- Val-d'Or, Parc à résidus miniers East Sullivan, 16 ind. le 9 septembre 2006 par Réal Gauthier (feuillelet 792333).
- Val-d'Or, Parc à résidus miniers East Sullivan, 6 ind. le 21 septembre 2006 par Réal Gauthier (feuillelet 792334).
- Val-d'Or, Parc à résidus miniers East Sullivan, 6 ind. le 23 septembre 2006 par Réal Gauthier (feuillelet 792336).
- Val-d'Or, Parc à résidus miniers East Sullivan, 22 ind. le 28 septembre 2006 par Réal Gauthier (feuillelet 792338).
- Val-d'Or, Parc à résidus miniers East Sullivan, 50 ind. le 7 octobre 2006 par Réal Gauthier (feuillelet 792342).
- Val-d'Or, Parc à résidus miniers East Sullivan, 20 ind. le 15 octobre 2006 par Claudia Siano, Bruno Major, Samuel Prince, Louis Imbeau, Roger Fournier et Société de Loisir Ornithologique de l'Abitibi (feuillelet 792208).
- Val-d'Or, Parc à résidus miniers East Sullivan, 12 ind. le 15 octobre 2006 par Claudia Siano et Raymond Ladurantaye (feuillelet 792209).
- Val-d'Or, Parc à résidus miniers East Sullivan, 4 ind. le 18 octobre 2006 par Raymond Ladurantaye et Claudia Siano (feuillelet 792211).
- Val-d'Or, Parc à résidus miniers East Sullivan, 18 ind. le 21 octobre 2006 par Réal Gauthier (feuillelet 792344).
- Val-d'Or, Parc à résidus miniers East Sullivan, 8 ind. le 21 octobre 2006 par Réal Gauthier (feuillelet 792345).
- Val-d'Or, Parc à résidus miniers East Sullivan, 3 ind. le 28 octobre 2006 par Louis Imbeau (feuillelet 792201).
- Val-d'Or, Parc à résidus miniers East Sullivan, 58 ind. le 24 avril 2007 par Réal Gauthier (feuillelet 835355).
- Val-d'Or, Parc à résidus miniers East Sullivan, 48 ind. le 25 avril 2007 par Raymond Ladurantaye et Claudia Siano (feuillelet 793135).
- Val-d'Or, Parc à résidus miniers East Sullivan, 6 ind. le 12 mai 2007 par Réal Gauthier (feuillelet 835358).
- Val-d'Or, Parc à résidus miniers East Sullivan, 1 ind. le 20 mai 2007 par Louis Imbeau, Sébastien Rioux, Pascal Drouin, Christophe Prince et Samuel Prince (feuillelet 793341).
- Val-d'Or, Parc à résidus miniers East Sullivan, 6 ind. le 3 juin 2007 par Réal Gauthier, Yolande Charron, Cécile Montémurro, Roger Fournier, Hélène Chouinard, Linda Melnbardis, Claudia Siano, Raymond Ladurantaye et Société de Loisir Ornithologique de l'Abitibi (feuillelet 835364).
- Val-d'Or, Parc à résidus miniers East Sullivan, 12 ind. le 23 juin 2007 par Claudia Siano et Raymond Ladurantaye (feuillelet 835289).
- Val-d'Or, Parc à résidus miniers East Sullivan, 8 ind. le 15 juillet 2007 par Claudia Siano et Raymond Ladurantaye (feuillelet 835301).
- Val-d'Or, Parc à résidus miniers East Sullivan, 20 ind. le 3 août 2007 par Raymond Ladurantaye et Claudia Siano (feuillelet 835466).
- Val-d'Or, Parc à résidus miniers East Sullivan, 50 ind. le 18 août 2007 par Réal Gauthier (feuillelet 835847).
- Val-d'Or, Parc à résidus miniers East Sullivan, 20 ind. le 19 août 2007 par Réal Gauthier (feuillelet 835848).
- Val-d'Or, Parc à résidus miniers East Sullivan, 26 ind. le 21 août 2007 par Réal Gauthier (feuillelet 835849).
- Val-d'Or, Parc à résidus miniers East Sullivan, 7 ind. le 26 août 2007 par Louis Imbeau, Roger Fournier, Maryse Lessard, France Neveu, Daniel Paquin, Raymonde Paquin, Lise Pépin, Pascal Drouin, Samuel Prince, Christophe Prince, Chantal Bédard, Claudia Siano, Hélène Chouinard et Société de Loisir Ornithologique de l'Abitibi (feuillelet 835460).
- Val-d'Or, Parc à résidus miniers East Sullivan, 20 ind. le 26 août 2007 par Raymond Ladurantaye et Claudia Siano (feuillelet 835474).
- Val-d'Or, Parc à résidus miniers East Sullivan, 36 ind. le 26 août 2007 par Réal Gauthier (feuillelet 835850).
- Val-d'Or, Parc à résidus miniers East Sullivan, 97 ind. le 3 septembre 2007 par Louis Imbeau (feuillelet 835489).
- Val-d'Or, Parc à résidus miniers East Sullivan, 117 ind. le 5 septembre 2007 par Louis Imbeau (feuillelet 835492).
- Val-d'Or, Parc à résidus miniers East Sullivan, 48 ind. le 9 septembre 2007 par Claudia Siano et Raymond Ladurantaye (feuillelet 835604).
- Val-d'Or, Parc à résidus miniers East Sullivan, 80 ind. le 12 septembre 2007 par Louis Imbeau (feuillelet 835510).
- Val-d'Or, Parc à résidus miniers East Sullivan, 20 ind. le 19 septembre 2007 par Louis Imbeau (feuillelet 835530).
- Val-d'Or, Parc à résidus miniers East Sullivan, 54 ind. le 22 septembre 2007 par Sylvie Gagnon, Réal Gauthier, Louis Imbeau et Linda Melnbardis (feuillelet 835547).
- Val-d'Or, Parc à résidus miniers East Sullivan, 4 ind. le 23 septembre 2007 par Claudia Siano, Raymond Ladurantaye, Yolande Charron et Andrée Lévesque (feuillelet 835610).
- Val-d'Or, Parc à résidus miniers East Sullivan, 20 ind. le 26 septembre 2007 par Louis Imbeau (feuillelet 835571).
- Val-d'Or, Parc à résidus miniers East Sullivan, 22 ind. le 13 octobre 2007 par Claudia Siano et Raymond Ladurantaye (feuillelet 835777).
- Val-d'Or, Parc à résidus miniers East Sullivan, 8 ind. le 3 novembre 2007 par Réal Gauthier (feuillelet 835859).
- Val-d'Or, Parc à résidus miniers East Sullivan, 160 ind. le 19 avril 2008 par Claudia Siano et Raymond Ladurantaye (feuillelet 836512).
- Val-d'Or, Parc à résidus miniers East Sullivan, 18 ind. le 25 avril 2008 par Raymond Ladurantaye (feuillelet 836553).
- Val-d'Or, Parc à résidus miniers East Sullivan, 9 ind. le 26 avril 2008 par Réal Gauthier (feuillelet 837141).
- Val-d'Or, Parc à résidus miniers East Sullivan, 2 ind. le 27 avril 2008 par Sylvie Gagnon, Pierre Lavigne, Louis Imbeau, Réal Gauthier, Évan Hovington, Anthony Danesin, Nancy Lafond, Claudia Siano et Société de Loisir Ornithologique de l'Abitibi (feuillelet 836573) Mâle -- Femelle.
- Val-d'Or, Parc à résidus miniers East Sullivan, 10 ind. le 29 avril 2008 par Raymond Ladurantaye (feuillelet 836857).

- Val-d'Or, Parc à résidus miniers East Sullivan, 4 ind. le 10 mai 2008 par Réal Gauthier (feuillelet 837145).
- Val-d'Or, Parc à résidus miniers East Sullivan, 3 ind. le 18 mai 2008 par Réal Gauthier et Céline Gauthier (feuillelet 837150).
- Val-d'Or, Parc à résidus miniers East Sullivan, 8 ind. le 27 mai 2008 par Réal Gauthier et Raymond Ladurantaye (feuillelet 837163).
- Val-d'Or, Parc à résidus miniers East Sullivan, 6 ind. le 28 mai 2008 par Claudia Siano et Raymond Ladurantaye (feuillelet 837005).
- Val-d'Or, Parc à résidus miniers East Sullivan, 6 ind. le 31 mai 2008 par Claudia Siano et Raymond Ladurantaye (feuillelet 837058).
- Val-d'Or, Parc à résidus miniers East Sullivan, 10 ind. le 31 mai 2008 par Réal Gauthier, Linda Melnbardis et Hélène Chouinard (feuillelet 837170).
- Val-d'Or, Parc à résidus miniers East Sullivan, 4 ind. le 2 juin 2008 par Raymond Ladurantaye (feuillelet 837089).
- Val-d'Or, Parc à résidus miniers East Sullivan, 6 ind. le 9 juin 2008 par Raymond Ladurantaye (feuillelet 837312).
- Val-d'Or, Parc à résidus miniers East Sullivan, 8 ind. le 15 juin 2008 par Réal Gauthier, André Lefebvre, Linda Melnbardis, Claudia Siano et Raymond Ladurantaye (feuillelet 837494).
- Val-d'Or, Parc à résidus miniers East Sullivan, 22 ind. le 24 juin 2008 par Claudia Siano, Raymond Ladurantaye, Suzanne Labbé et Roch Bernier (feuillelet 837378).
- Val-d'Or, Parc à résidus miniers East Sullivan, 16 ind. le 28 juin 2008 par Claudia Siano et David Soares (feuillelet 837401).
- Val-d'Or, Parc à résidus miniers East Sullivan, 22 ind. le 6 juillet 2008 par Claudia Siano et Raymond Ladurantaye (feuillelet 837565).
- Val-d'Or, Parc à résidus miniers East Sullivan, 22 ind. le 13 juillet 2008 par Claudia Siano et Raymond Ladurantaye (feuillelet 837691).
- Val-d'Or, Parc à résidus miniers East Sullivan, 8 ind. le 3 août 2008 par Claudia Siano et Raymond Ladurantaye (feuillelet 837792).
- Val-d'Or, Parc à résidus miniers East Sullivan, 1 ind. le 4 août 2008 par Raymond Ladurantaye (feuillelet 837794).
- Val-d'Or, Parc à résidus miniers East Sullivan, 4 ind. le 9 août 2008 par Claudia Siano et Raymond Ladurantaye (feuillelet 837810).
- Val-d'Or, Parc à résidus miniers East Sullivan, 9 ind. le 16 août 2008 par Claudia Siano et Raymond Ladurantaye (feuillelet 837834).
- Val-d'Or, Parc à résidus miniers East Sullivan, 13 ind. le 19 août 2008 par Claudia Siano et Raymond Ladurantaye (feuillelet 837841).
- Val-d'Or, Parc à résidus miniers Manitou, 12 ind. le 24 août 2008 par Sylvie Gagnon, Réal Gauthier, Louis Imbeau, Claudia Siano, Pascal Perreault, Hélène Chouinard, Raymond Ladurantaye et Société de Loisir Ornithologique de l'Abitibi (feuillelet 837881).
- Val-d'Or, Parc à résidus miniers East Sullivan, 16 ind. le 6 septembre 2008 par Raymond Ladurantaye et Claudia Siano (feuillelet 837925).
- Val-d'Or, Parc à résidus miniers Manitou, 15 ind. le 7 septembre 2008 par Raymond Ladurantaye (feuillelet 838031).
- Val-d'Or, Parc à résidus miniers East Sullivan, 100 ind. le 9 septembre 2008 par Réal Gauthier (feuillelet 838320).
- Val-d'Or, Parc à résidus miniers East Sullivan, 9 ind. le 21 septembre 2008 par Raymond Ladurantaye, Claudia Siano, Francine Cloutier et Mario Cloutier (feuillelet 838088).
- Val-d'Or, Parc à résidus miniers East Sullivan, 22 ind. le 4 octobre 2008 par Raymond Ladurantaye (feuillelet 838143).
- Val-d'Or, Parc à résidus miniers East Sullivan, 10 ind. le 5 octobre 2008 par Sylvie Gagnon, Claudia Siano, Raymond Ladurantaye, Réal Gauthier, Hélène Chouinard et Société de Loisir Ornithologique de l'Abitibi (feuillelet 838150).
- Val-d'Or, Parc à résidus miniers East Sullivan, 20 ind. le 19 avril 2009 par Raymond Ladurantaye, Claudia Siano et Jacques Héneault (feuillelet 838794).
- Val-d'Or, Parc à résidus miniers East Sullivan, 26 ind. le 24 avril 2009 par Réal Gauthier (feuillelet 839361).
- Val-d'Or, Parc à résidus miniers East Sullivan, 18 ind. le 24 avril 2009 par Claudia Siano (feuillelet 838816).
- Val-d'Or, Parc à résidus miniers East Sullivan, 52 ind. le 26 avril 2009 par Raymond Ladurantaye (feuillelet 838830).
- Val-d'Or, Parc à résidus miniers East Sullivan, 84 ind. le 27 avril 2009 par Raymond Ladurantaye (feuillelet 838839).
- Val-d'Or, Parc à résidus miniers East Sullivan, 6 ind. le 28 avril 2009 par Raymond Ladurantaye, Claudia Siano et Jacques Héneault (feuillelet 838844).
- Val-d'Or, Parc à résidus miniers East Sullivan, 2 ind. le 30 avril 2009 par Claudia Siano et Raymond Ladurantaye (feuillelet 838847).
- Val-d'Or, Parc à résidus miniers East Sullivan, 25 ind. le 30 avril 2009 par Réal Gauthier (feuillelet 839503).
- Val-d'Or, Parc à résidus miniers East Sullivan, 18 ind. le 2 mai 2009 par Claudia Siano et Raymond Ladurantaye (feuillelet 838956).
- Val-d'Or, Parc à résidus miniers East Sullivan, 30 ind. le 2 mai 2009 par Réal Gauthier (feuillelet 839504).
- Val-d'Or, Parc à résidus miniers East Sullivan, 24 ind. le 5 mai 2009 par Claudia Siano et Raymond Ladurantaye (feuillelet 838976).
- Val-d'Or, Parc à résidus miniers East Sullivan, 6 ind. le 9 mai 2009 par Claudia Siano et Raymond Ladurantaye (feuillelet 838979).
- Val-d'Or, Parc à résidus miniers East Sullivan, 6 ind. le 19 mai 2009 par Claudia Siano et Raymond Ladurantaye (feuillelet 838995).
- Val-d'Or, Parc à résidus miniers East Sullivan, 6 ind. le 20 mai 2009 par Raymond Ladurantaye (feuillelet 838996).
- Val-d'Or, Parc à résidus miniers East Sullivan, 1 ind. le 30 mai 2009 par Réal Gauthier et Linda Melnbardis (feuillelet 839552).
- Val-d'Or, Parc à résidus miniers East Sullivan, 6 ind. le 30 mai 2009 par Claudia Siano et Raymond Ladurantaye (feuillelet 839054).
- Val-d'Or, Parc à résidus miniers East Sullivan, 4 ind. le 30 mai 2009 par Louis Imbeau, Jonathan Gagnon et Évan Hovington (feuillelet 839076).
- Val-d'Or, Parc à résidus miniers Manitou, 4 ind. le 30 mai 2009 par Louis Imbeau, Jonathan Gagnon et Évan Hovington (feuillelet 839077).
- Val-d'Or, Parc à résidus miniers East Sullivan, 2 ind. le 1 juin 2009 par Raymond Ladurantaye (feuillelet 839367).
- Val-d'Or, Parc à résidus miniers East Sullivan, 4 ind. le 6 juin 2009 par Raymond Ladurantaye (feuillelet 839383).
- Val-d'Or, Parc à résidus miniers East Sullivan, 6 ind. le 15 juin 2009 par Claudia Siano et Raymond Ladurantaye (feuillelet 839406).
- Val-d'Or, Parc à résidus miniers East Sullivan, 4 ind. le 20 juin 2009 par Claudia Siano, Linda Melnbardis et Madeleine Murray (feuillelet 839426).
- Val-d'Or, Parc à résidus miniers East Sullivan, 38 ind. le 4 juillet 2009 par Claudia Siano et Raymond Ladurantaye (feuillelet 839444) qui notent : « Une famille de sept petits. » Adulte avec jeunes.
- Val-d'Or, Parc à résidus miniers East Sullivan, 26 ind. le 10 juillet 2009 par Raymond Ladurantaye (feuillelet 839452).
- Val-d'Or, Parc à résidus miniers East Sullivan, 18 ind. le 1 août 2009 par Claudia Siano et Raymond Ladurantaye (feuillelet 839562).
- Val-d'Or, Parc à résidus miniers East Sullivan, 30 ind. le 8 août 2009 par Claudia Siano et Raymond Ladurantaye (feuillelet 839569) qui notent : « Nicheuse, mais pas de chiffres. » Comportement nicheur.

Val-d'Or, Parc à résidus miniers Manitou, 13 ind. le 9 août 2009 par Claudia Siano et Raymond Ladurantaye (feuillelet 839573).

Val-d'Or, Parc à résidus miniers Manitou, 50 ind. le 16 août 2009 par Claudia Siano et Raymond Ladurantaye (feuillelet 839581).

Val-d'Or, Parc à résidus miniers East Sullivan, 6 ind. le 16 août 2009 par Claudia Siano et Raymond Ladurantaye (feuillelet 839580).

Val-d'Or, Parc à résidus miniers East Sullivan, 2 ind. le 22 août 2009 par Jacques Savard (feuillelet 839530).

Val-d'Or, Parc à résidus miniers East Sullivan, 1 ind. le 23 août 2009 par Sylvie Gagnon (feuillelet 840194).

Val-d'Or, Parc à résidus miniers Manitou, 22 ind. le 23 août 2009 par Sylvie Gagnon (feuillelet 840195).

Val-d'Or, Parc à résidus miniers Manitou, 40 ind. le 24 août 2009 par Claudia Siano (feuillelet 839583).

Val-d'Or, Parc à résidus miniers Manitou, 21 ind. le 1 septembre 2009 par Claudia Siano (feuillelet 839606).

Val-d'Or, Parc à résidus miniers Manitou, 45 ind. le 5 septembre 2009 par Raymond Ladurantaye et Claudia Siano (feuillelet 839607).

Val-d'Or, Parc à résidus miniers Manitou, 50 ind. le 13 septembre 2009 par Claudia Siano, Raymond Ladurantaye, Francis Gallant, Yolande Charron et Cécile Montémurro (feuillelet 839617).

Val-d'Or, Parc à résidus miniers Manitou, 50 ind. le 14 septembre 2009 par Sylvie Gagnon (feuillelet 840211).

Val-d'Or, Parc à résidus miniers East Sullivan, 2 ind. le 15 septembre 2009 par Francis Gallant (feuillelet 840004).

Val-d'Or, Parc à résidus miniers Manitou, 130 ind. le 20 septembre 2009 par Claudia Siano et Raymond Ladurantaye (feuillelet 839622).

Val-d'Or, Parc à résidus miniers Manitou, 43 ind. le 4 octobre 2009 par Claudia Siano et Réal Gauthier (feuillelet 839771).

Val-d'Or, Parc à résidus miniers East Sullivan, 3 ind. le 4 octobre 2009 par Claudia Siano, Réal Gauthier et Raymond Ladurantaye (feuillelet 839772).

Val-d'Or, Parc à résidus miniers Manitou, 50 ind. le 10 octobre 2009 par Claudia Siano et Raymond Ladurantaye (feuillelet 839774).

Val-d'Or, Parc à résidus miniers Manitou, 40 ind. le 11 octobre 2009 par Raymond Ladurantaye (feuillelet 839777).

Val-d'Or, Parc à résidus miniers East Sullivan, 2 ind. le 1 novembre 2009 par Raymond Ladurantaye et Claudia Siano (feuillelet 839791).

Val-d'Or, Parc à résidus miniers East Sullivan, 4 ind. le 3 avril 2010 par Claudia Siano et Raymond Ladurantaye (feuillelet 840425).

Val-d'Or, Parc à résidus miniers Manitou, 44 ind. le 4 avril 2010 par Raymond Ladurantaye (feuillelet 840438).

Val-d'Or, Parc à résidus miniers Manitou, 60 ind. le 11 avril 2010 par Raymond Ladurantaye (feuillelet 840488).

Val-d'Or, Parc à résidus miniers Manitou, 25 ind. le 17 avril 2010 par Raymond Ladurantaye et Jacques Héneault (feuillelet 840519).

Val-d'Or, Parc à résidus miniers East Sullivan, 23 ind. le 17 avril 2010 par Raymond Ladurantaye et Jacques Héneault (feuillelet 840520).

Val-d'Or, Parc à résidus miniers Manitou, 26 ind. le 24 avril 2010 par Claudia Siano et Raymond Ladurantaye (feuillelet 840612).

Val-d'Or, Parc à résidus miniers East Sullivan, 33 ind. le 24 avril 2010 par Claudia Siano et Raymond Ladurantaye (feuillelet 840610).

Val-d'Or, Parc à résidus miniers East Sullivan, 10 ind. le 2 mai 2010 par Raymond Ladurantaye (feuillelet 840842).

Val-d'Or, Parc à résidus miniers Manitou, 80 ind. le 9 mai 2010 par Claudia Siano et Raymond Ladurantaye (feuillelet 840881).

Val-d'Or, Parc à résidus miniers East Sullivan, 3 ind. le 11 mai 2010 par Raymond Ladurantaye (feuillelet 840894).

Val-d'Or, Parc à résidus miniers East Sullivan, 3 ind. le 24 mai 2010 par Raymond Ladurantaye (feuillelet 841081).

Val-d'Or, Parc à résidus miniers Manitou, 2 ind. le 27 mai 2010 par Claudia Siano et Raymond Ladurantaye (feuillelet 841106).

Val-d'Or, Parc à résidus miniers Manitou, 18 ind. le 30 mai 2010 par Claudia Siano et Raymond Ladurantaye (feuillelet 841139).

Val-d'Or, Parc à résidus miniers East Sullivan, 22 ind. le 19 juin 2010 par Raymond Ladurantaye (feuillelet 841720).

Val-d'Or, Parc à résidus miniers Manitou, 3 ind. le 24 juin 2010 par Claudia Siano et Raymond Ladurantaye (feuillelet 841788).

Val-d'Or, Parc à résidus miniers East Sullivan, 29 ind. le 24 juin 2010 par Claudia Siano et Raymond Ladurantaye (feuillelet 841787).

Val-d'Or, Parc à résidus miniers East Sullivan, 18 ind. le 2 juillet 2010 par Claudia Siano (feuillelet 841892).

Val-d'Or, Parc à résidus miniers East Sullivan, 12 ind. le 10 juillet 2010 par Claudia Siano (feuillelet 841986).

Val-d'Or, Parc à résidus miniers East Sullivan, 2 ind. le 11 juillet 2010 par Roger Moreau (feuillelet 841160) qui note : « Avec plusieurs petits (12). » Adulte avec jeunes.

Val-d'Or, Parc à résidus miniers Manitou, 16 ind. le 21 juillet 2010 par Claudia Siano (feuillelet 842066).

Val-d'Or, Parc à résidus miniers East Sullivan, 4 ind. le 31 juillet 2010 par Réjean Deschênes (feuillelet 842116).

Val-d'Or, Parc à résidus miniers East Sullivan, 8 ind. le 7 août 2010 par Claudia Siano et Raymond Ladurantaye (feuillelet 841252).

Val-d'Or, Parc à résidus miniers Manitou, 18 ind. le 7 août 2010 par Claudia Siano et Raymond Ladurantaye (feuillelet 841251).

Val-d'Or, Parc à résidus miniers Manitou, 8 ind. le 15 août 2010 par Claudia Siano et Raymond Ladurantaye (feuillelet 841270).

Val-d'Or, Parc à résidus miniers Manitou, 18 ind. le 5 septembre 2010 par Claudia Siano et Raymond Ladurantaye (feuillelet 841313).

Val-d'Or, Parc à résidus miniers Manitou, 38 ind. le 11 septembre 2010 par Claudia Siano (feuillelet 841338).

Val-d'Or, Parc à résidus miniers Manitou, 30 ind. le 12 septembre 2010 par Raymond Ladurantaye (feuillelet 841343).

Val-d'Or, Parc à résidus miniers East Sullivan, 93 ind. le 10 octobre 2010 par Raymond Ladurantaye et Claudia Siano (feuillelet 841460).

Val-d'Or, Parc à résidus miniers East Sullivan, 80 ind. le 11 octobre 2010 par Raymond Ladurantaye (feuillelet 841464).

Val-d'Or, Parc à résidus miniers East Sullivan, 7 ind. le 31 octobre 2010 par Raymond Ladurantaye (feuillelet 841526).

Val-d'Or, Parc à résidus miniers Manitou, 4 ind. le 22 avril 2011 par Raymond Ladurantaye (feuillelet 125666).

Val-d'Or, Parc à résidus miniers East Sullivan, 4 ind. le 25 avril 2011 par Claudia Siano et Raymond Ladurantaye (feuillelet 125684).

Val-d'Or, Parc à résidus miniers Manitou, 8 ind. le 25 avril 2011 par Claudia Siano et Raymond Ladurantaye (feuillelet 125685).

Val-d'Or, Parc à résidus miniers East Sullivan, 40 ind. le 30 avril 2011 par Raymond Ladurantaye, Jacques Héneault et Micheline Fleury (feuillelet 125720).

Val-d'Or, Parc à résidus miniers East Sullivan, 60 ind. le 1 mai 2011 par Claudia Siano et Raymond Ladurantaye (feuillelet 125731).

Val-d'Or, Parc à résidus miniers East Sullivan, 2 ind. le 3 mai 2011 par Roger Moreau (feuillelet 842545).

Val-d'Or, Parc à résidus miniers East Sullivan, 20 ind. le 7 mai 2011 par Claudia Siano et Raymond Ladurantaye (feuillelet 125968).

Val-d'Or, Parc à résidus miniers East Sullivan, 10 ind. le 8 mai 2011 par Raymond Ladurantaye (feuillelet 125988).

Val-d'Or, Parc à résidus miniers Manitou, 19 ind. le 14 mai 2011 par Sylvie Gagnon (feuillelet 126088) Mâle -- Femelle.

Val-d'Or, Parc à résidus miniers East Sullivan, 17 ind. le 28 mai 2011 par Claudia Siano (feuillelet 126208).

Val-d'Or, Parc à résidus miniers Manitou, 1 ind. le 28 mai 2011 par Louis Imbeau, Jonathan Gagnon, Dominique Fauteux et Amélie Drolet (feuillelet 126205).

Val-d'Or, Parc à résidus miniers East Sullivan, 8 ind. le 28 mai 2011 par Louis Imbeau, Jonathan Gagnon, Dominique Fauteux et Amélie Drolet (feuillelet 126204).

Val-d'Or, Parc à résidus miniers East Sullivan, 18 ind. le 19 juin 2011 par Claudia Siano (feuillelet 126385).

Val-d'Or, Parc à résidus miniers East Sullivan, 1 ind. le 1 juillet 2011 par François Dubois (feuillelet 842854).

Val-d'Or, Parc à résidus miniers East Sullivan, 9 ind. le 16 juillet 2011 par Claudia Siano (feuillelet 126575).

Val-d'Or, Parc à résidus miniers Manitou, 7 ind. le 2 août 2011 par Claudia Siano, Raymond Ladurantaye, Micheline Fleury et Jacques Héneault (feuillelet 126643).

Val-d'Or, Parc à résidus miniers East Sullivan, 3 ind. le 4 août 2011 par Claudia Siano, Raymond Ladurantaye et Pascal Perreault (feuillelet 126657).

Val-d'Or, Parc à résidus miniers Manitou, 14 ind. le 4 août 2011 par Claudia Siano, Raymond Ladurantaye et Pascal Perreault (feuillelet 126658).

Val-d'Or, Parc à résidus miniers Manitou, 12 ind. le 14 août 2011 par Claudia Siano et Raymond Ladurantaye (feuillelet 126678).

Val-d'Or, Parc à résidus miniers East Sullivan, 22 ind. le 21 août 2011 par Claudia Siano et Raymond Ladurantaye (feuillelet 126689).

Val-d'Or, Parc à résidus miniers East Sullivan, 10 ind. le 27 août 2011 par Claudia Siano, Raymond Ladurantaye et Donald McCutcheon (feuillelet 126697).

Val-d'Or, Parc à résidus miniers Manitou, 40 ind. le 28 août 2011 par Claudia Siano, François Dubois, Réal Gauthier, Raymond Ladurantaye, Daniel Paquin, Bernard Laborde, Maryse Lessard, Véronique Ducharme-Riel, Suzanne Trudel, Ghislain Hénault, Daniel St-Germain, Denise Maurais et Société de Loisir Ornithologique de l'Abitibi (feuillelet 126699).

Val-d'Or, Parc à résidus miniers East Sullivan, 10 ind. le 28 août 2011 par Claudia Siano, François Dubois, Réal Gauthier, Raymond Ladurantaye, Daniel Paquin, Bernard Laborde, Maryse Lessard, Véronique Ducharme-Riel, Suzanne Trudel, Ghislain Hénault, Daniel St-Germain, Denise Maurais et Société de Loisir Ornithologique de l'Abitibi (feuillelet 126698).

Val-d'Or, Parc à résidus miniers Manitou, 8 ind. le 3 septembre 2011 par Claudia Siano (feuillelet 126710).

Val-d'Or, Parc à résidus miniers East Sullivan, 6 ind. le 3 septembre 2011 par Claudia Siano (feuillelet 126711).

Val-d'Or, Parc à résidus miniers East Sullivan, 6 ind. le 4 septembre 2011 par Claudia Siano et Raymond Ladurantaye (feuillelet 126714).

Val-d'Or, Parc à résidus miniers East Sullivan, 12 ind. le 24 septembre 2011 par Raymond Ladurantaye (feuillelet 126764).

Val-d'Or, Parc à résidus miniers East Sullivan, 11 ind. le 9 octobre 2011 par Claudia Siano et Raymond Ladurantaye (feuillelet 126802).

Val-d'Or, Parc à résidus miniers East Sullivan, 30 ind. le 16 octobre 2011 par Claudia Siano et Raymond Ladurantaye (feuillelet 126817).

Val-d'Or, Parc à résidus miniers East Sullivan, 6 ind. le 29 octobre 2011 par Claudia Siano et Raymond Ladurantaye (feuillelet 126844).

Val-d'Or, Parc à résidus miniers East Sullivan, 8 ind. le 30 octobre 2011 par Claudia Siano et Raymond Ladurantaye (feuillelet 126847).

Val-d'Or, Parc à résidus miniers Manitou, 2 ind. le 29 mars 2012 par Raymond Ladurantaye (feuillelet 1505931).

Val-d'Or, Parc à résidus miniers Manitou, 8 ind. le 1 avril 2012 par Raymond Ladurantaye (feuillelet 1506054).

Val-d'Or, Parc à résidus miniers East Sullivan, 2 ind. le 7 avril 2012 par Raymond Ladurantaye (feuillelet 1506320).

Val-d'Or, Parc à résidus miniers Manitou, 4 ind. le 7 avril 2012 par Raymond Ladurantaye (feuillelet 1506321).

Val-d'Or, Parc à résidus miniers East Sullivan, 16 ind. le 14 avril 2012 par Raymond Ladurantaye (feuillelet 1506635).

Val-d'Or, Parc à résidus miniers Manitou, 4 ind. le 14 avril 2012 par Raymond Ladurantaye (feuillelet 1506636).

Val-d'Or, Parc à résidus miniers Manitou, 60 ind. le 21 avril 2012 par Raymond Ladurantaye (feuillelet 1507015).

Val-d'Or, Parc à résidus miniers Manitou, 50 ind. le 22 avril 2012 par Claudia Siano et Raymond Ladurantaye (feuillelet 1507077).

Val-d'Or, Parc à résidus miniers East Sullivan, 10 ind. le 22 avril 2012 par Claudia Siano et Raymond Ladurantaye (feuillelet 1507078).

Val-d'Or, Parc à résidus miniers Manitou, 50 ind. le 29 avril 2012 par Claudia Siano, Maryse Lessard, Yolande Charron, Cécile Montémurro et Irène Daigle (feuillelet 1507488).

Val-d'Or, Parc à résidus miniers East Sullivan, 2 ind. le 2 mai 2012 par François Dubois (feuillelet 1507666).

Val-d'Or, Parc à résidus miniers East Sullivan, 13 ind. le 6 mai 2012 par Raymond Ladurantaye et Claudia Siano (feuillelet 1507993).

Val-d'Or, Parc à résidus miniers Manitou, 30 ind. le 13 mai 2012 par Claudia Siano et Raymond Ladurantaye (feuillelet 1508509).

Val-d'Or, Parc à résidus miniers East Sullivan, 8 ind. le 13 mai 2012 par Claudia Siano et Raymond Ladurantaye (feuillelet 1508510).

Val-d'Or, Parc à résidus miniers Manitou, 10 ind. le 21 mai 2012 par Raymond Ladurantaye et Claudia Siano (feuillelet 1509143).

Val-d'Or, Parc à résidus miniers East Sullivan, 4 ind. le 26 mai 2012 par Jonathan Gagnon, Jonathan Fréchette et Louis Imbeau (feuillelet 1509703).

Val-d'Or, Parc à résidus miniers East Sullivan, 4 ind. le 27 mai 2012 par Claudia Siano, François Dubois, Maryse Lessard, Raymond Ladurantaye, Pascal Perreault, Yolande Charron, Daniel Paquin, Raymonde Paquin et Société de Loisir Ornithologique de l'Abitibi (feuillelet 1509556).

Val-d'Or, Parc à résidus miniers East Sullivan, 7 ind. le 3 juin 2012 par Raymond Ladurantaye et Claudia Siano (feuillelet 1509968).

Val-d'Or, Parc à résidus miniers East Sullivan, 3 ind. le 10 juin 2012 par Raymond Ladurantaye (feuillelet 1510277).

Val-d'Or, Parc à résidus miniers East Sullivan, 12 ind. le 17 juin 2012 par Raymond Ladurantaye et Claudia Siano (feuillelet 1510454).

Val-d'Or, Parc à résidus miniers East Sullivan, 9 ind. le 24 juin 2012 par Claudia Siano (feuillelet 1510726).

Val-d'Or, Parc à résidus miniers East Sullivan, 4 ind. le 25 juin 2012 par Claudia Siano et Raymond Ladurantaye (feuillelet 1510729).

Val-d'Or, Parc à résidus miniers East Sullivan, 9 ind. le 7 juillet 2012 par Claudia Siano et Raymond Ladurantaye (feuillelet 1511118) qui notent : « Trois adultes, six petits. » Adulte avec jeunes.

Val-d'Or, Parc à résidus miniers East Sullivan, 12 ind. le 15 juillet 2012 par Raymond Ladurantaye et Claudia Siano (feuillelet 1511284).

Val-d'Or, Parc à résidus miniers Manitou, 7 ind. le 22 juillet 2012 par Raymond Ladurantaye, Claudia Siano et Danielle Paquette (feuillelet 1511452).

Val-d'Or, Parc à résidus miniers East Sullivan, 5 ind. le 24 juillet 2012 par Raymond Ladurantaye, Claudia Siano et Danielle Paquette (feuillelet 1511451).

Val-d'Or, Parc à résidus miniers Manitou, 10 ind. le 12 août 2012 par Claudia Siano et Raymond Ladurantaye (feuillelet 1512024).
 Val-d'Or, Parc à résidus miniers East Sullivan, 12 ind. le 12 août 2012 par Claudia Siano et Raymond Ladurantaye (feuillelet 1512025).
 Val-d'Or, Parc à résidus miniers East Sullivan, 16 ind. le 31 août 2012 par Rémi Gauvin (feuillelet 1512744).
 Val-d'Or, Parc à résidus miniers East Sullivan, 11 ind. le 8 septembre 2012 par Raymond Ladurantaye (feuillelet 1513220).
 Val-d'Or, Parc à résidus miniers East Sullivan, 25 ind. le 9 septembre 2012 par Raymond Ladurantaye et Claudia Siano (feuillelet 1513221).
 Val-d'Or, Parc à résidus miniers East Sullivan, 5 ind. le 16 septembre 2012 par Raymond Ladurantaye et Claudia Siano (feuillelet 1513522).
 Val-d'Or, Parc à résidus miniers Manitou, 8 ind. le 16 septembre 2012 par Raymond Ladurantaye et Claudia Siano (feuillelet 1513524).
 Val-d'Or, Parc à résidus miniers East Sullivan, 3 ind. le 30 septembre 2012 par Raymond Ladurantaye et Claudia Siano (feuillelet 1514256).
 Val-d'Or, Parc à résidus miniers East Sullivan, 8 ind. le 20 avril 2013 par Claudia Siano (feuillelet 1530073).
 Val-d'Or, Parc à résidus miniers Manitou, 5 ind. le 21 avril 2013 par Raymond Ladurantaye, Claudia Siano, Pascal Perreault et Claude Deschênes (feuillelet 1530229).

Val-d'Or, Parc à résidus miniers East Sullivan, 2 ind. le 22 avril 2013 par Raymond Ladurantaye (feuillelet 1530378).
 Val-d'Or, Parc à résidus miniers East Sullivan, 15 ind. le 23 avril 2013 par Raymond Ladurantaye (feuillelet 1530654).
 Val-d'Or, Parc à résidus miniers Manitou, 30 ind. le 23 avril 2013 par Raymond Ladurantaye (feuillelet 1530655).
 Val-d'Or, Parc à résidus miniers East Sullivan, 3 ind. le 25 avril 2013 par François Dubois (feuillelet 1530651) qui note : « Deux mâles et une femelle. » Mâle -- Femelle.

Val-d'Or, Parc à résidus miniers East Sullivan, 14 ind. le 27 avril 2013 par Raymond Ladurantaye et Claudia Siano (feuillelet 1530794).
 Val-d'Or, Parc à résidus miniers Manitou, 50 ind. le 27 avril 2013 par Raymond Ladurantaye et Claudia Siano (feuillelet 1530795).
 Val-d'Or, Parc à résidus miniers East Sullivan, 16 ind. le 28 avril 2013 par Raymond Ladurantaye (feuillelet 1531062).
 Val-d'Or, Parc à résidus miniers Manitou, 10 ind. le 28 avril 2013 par Raymond Ladurantaye (feuillelet 1531065).
 Val-d'Or, Parc à résidus miniers East Sullivan, 4 ind. le 29 avril 2013 par François Dubois et Sarah Dubois (feuillelet 1531003).
 Val-d'Or, Parc à résidus miniers East Sullivan, 2 ind. le 1 mai 2013 par Jonathan Gagnon (feuillelet 1535861).
 Val-d'Or, Parc à résidus miniers East Sullivan, 6 ind. le 4 mai 2013 par Raymond Ladurantaye et Claudia Siano (feuillelet 1531585).
 Val-d'Or, Parc à résidus miniers East Sullivan, 22 ind. le 4 mai 2013 par Raymond Ladurantaye (feuillelet 1531580).
 Val-d'Or, Parc à résidus miniers East Sullivan, 8 ind. le 5 mai 2013 par Claudia Siano et Raymond Ladurantaye (feuillelet 1531720).
 Val-d'Or, Parc à résidus miniers East Sullivan, 4 ind. le 11 mai 2013 par François Dubois (feuillelet 1532245).
 Val-d'Or, Parc à résidus miniers Manitou, 2 ind. le 17 mai 2013 par Raymond Ladurantaye (feuillelet 1533176).
 Val-d'Or, Parc à résidus miniers East Sullivan, 2 ind. le 18 mai 2013 par François Dubois et Sarah Dubois (feuillelet 1533116).
 Val-d'Or, Parc à résidus miniers East Sullivan, 2 ind. le 25 mai 2013 par Claudia Siano et Raymond Ladurantaye (feuillelet 1533722).
 Val-d'Or, Parc à résidus miniers East Sullivan, 4 ind. le 31 mai 2013 par Bruno Tremblay (feuillelet 1534283).
 Val-d'Or, Parc à résidus miniers East Sullivan, 4 ind. le 31 mai 2013 par François Dubois (feuillelet 1534290).

	<u>Mentions</u>	<u>NMI/mention</u>	<u>Constance</u>	<u>Indice d'abondance</u>
mars	1	2,00	11,11	0,222
avril	48	24,92	44,44	11,074
mai	64	14,27	50,39	7,189
juin	27	8,81	52,94	4,667
juillet	27	17,33	47,37	8,211
août	72	20,92	58,06	12,145
septembre	66	45,21	52,38	23,683
octobre	39	45,36	49,37	22,392
novembre	6	21,50	12,50	2,688
Total	350	26,30	45,05	11,847

Fuligule à tête rouge *Aythya americana*

Première mention : Val-d'Or, Parc à résidus miniers East Sullivan, 2 ind. le 27 avril 2005 par Carole Lagacé et Réal Gauthier (feuillelet 259910).
 Val-d'Or, Parc à résidus miniers East Sullivan, 2 ind. le 28 avril 2005 par Réal Gauthier (feuillelet 790332).
 Val-d'Or, Parc à résidus miniers East Sullivan, 1 ind. le 4 mai 2005 par Réal Gauthier (feuillelet 790333).
 Val-d'Or, Parc à résidus miniers East Sullivan, 1 ind. le 18 mai 2005 par Réal Gauthier (feuillelet 790338) Mâle.
 Val-d'Or, Parc à résidus miniers East Sullivan, 13 ind. le 21 septembre 2005 par Louis Imbeau (feuillelet 790679) qui note : « Fuligule à tête rouge: Neuf mâles et quatre femelles. » Mâle -- Femelle.
 Val-d'Or, Parc à résidus miniers East Sullivan, 13 ind. le 24 septembre 2005 par Réal Gauthier (feuillelet 790688).
 Val-d'Or, Parc à résidus miniers East Sullivan, 10 ind. le 25 septembre 2005 par André Lefebvre (feuillelet 790854) qui note : « Fuligule à tête rouge: 7 mâles, 3 femelles. Goéland marin: Goéland à dos noir, pattes chair, bec jaune, poitrine et tête blanche. » Mâle -- Femelle.
 Val-d'Or, Parc à résidus miniers East Sullivan, 7 ind. le 28 septembre 2005 par Louis Imbeau (feuillelet 790706).
 Val-d'Or, Parc à résidus miniers East Sullivan, 1 ind. le 4 juin 2006 par Réal Gauthier, Louis Imbeau, Claudia Siano, Jean Aubé, Lucie Auclair, Linda Melnbardis, Melisa Melnbardis et Société de Loisir Ornithologique de l'Abitibi (feuillelet 791578) Mâle.
 Val-d'Or, Parc à résidus miniers East Sullivan, 1 ind. le 11 juin 2006 par Réal Gauthier (feuillelet 791973) Mâle.
 Val-d'Or, Parc à résidus miniers East Sullivan, 2 ind. le 24 avril 2007 par Réal Gauthier (feuillelet 835355).
 Val-d'Or, Parc à résidus miniers East Sullivan, 2 ind. le 25 avril 2007 par Raymond Ladurantaye et Claudia Siano (feuillelet 793135).
 Val-d'Or, Parc à résidus miniers East Sullivan, 2 ind. le 28 avril 2007 par Roger Moreau (feuillelet 793524).
 Val-d'Or, Parc à résidus miniers East Sullivan, 5 ind. le 28 avril 2007 par Réal Gauthier (feuillelet 835357).
 Val-d'Or, Parc à résidus miniers East Sullivan, 4 ind. le 29 avril 2007 par Roger Moreau (feuillelet 793525).
 Val-d'Or, Parc à résidus miniers East Sullivan, 1 ind. le 30 septembre 2007 par Raymond Ladurantaye (feuillelet 835612).

Val-d'Or, Parc à résidus miniers East Sullivan, 1 ind. le 19 juillet 2008 par Claudia Siano (feuillelet 837726).

Val-d'Or, Parc à résidus miniers Manitou, 14 ind. le 24 août 2008 par Sylvie Gagnon, Réal Gauthier, Louis Imbeau, Claudia Siano, Pascal Perreault, Hélène Chouinard, Raymond Ladurantaye et Société de Loisir Ornithologique de l'Abitibi (feuillelet 837881) qui notent : « Découverts par Louis Imbeau, au moins huit mâles. » Mâle -- Femelle.

Val-d'Or, Parc à résidus miniers East Sullivan, 2 ind. le 21 septembre 2008 par Réal Gauthier (feuillelet 838321).

Val-d'Or, Parc à résidus miniers East Sullivan, 2 ind. le 21 septembre 2008 par Raymond Ladurantaye, Claudia Siano, Francine Cloutier et Mario Cloutier (feuillelet 838088).

Val-d'Or, Parc à résidus miniers East Sullivan, 5 ind. le 2 mai 2009 par Réal Gauthier (feuillelet 839504).

Val-d'Or, Parc à résidus miniers East Sullivan, 5 ind. le 2 mai 2009 par Claudia Siano et Raymond Ladurantaye (feuillelet 838956).

Val-d'Or, Parc à résidus miniers East Sullivan, 2 ind. le 5 mai 2009 par Claudia Siano et Raymond Ladurantaye (feuillelet 838976).

Val-d'Or, Parc à résidus miniers East Sullivan, 1 ind. le 29 mai 2009 par Raymond Ladurantaye (feuillelet 839023).

Val-d'Or, Parc à résidus miniers East Sullivan, 1 ind. le 30 mai 2009 par Claudia Siano et Raymond Ladurantaye (feuillelet 839054).

Val-d'Or, Parc à résidus miniers East Sullivan, 5 ind. le 30 mai 2009 par Réal Gauthier et Linda Melnbardis (feuillelet 839552).

Val-d'Or, Parc à résidus miniers East Sullivan, 3 ind. le 6 juin 2009 par Raymond Ladurantaye (feuillelet 839383).

Val-d'Or, Parc à résidus miniers East Sullivan, 6 ind. le 10 octobre 2010 par Raymond Ladurantaye et Claudia Siano (feuillelet 841460) qui notent : « Observés depuis le 6 octobre.

Val-d'Or, Parc à résidus miniers East Sullivan, 6 ind. le 11 octobre 2010 par Raymond Ladurantaye (feuillelet 841464).

Val-d'Or, Parc à résidus miniers East Sullivan, 2 ind. le 10 avril 2012 par Raymond Ladurantaye (feuillelet 1506480) Photographie.

Val-d'Or, Parc à résidus miniers East Sullivan, 2 ind. le 14 avril 2012 par Raymond Ladurantaye (feuillelet 1506635).

Val-d'Or, Parc à résidus miniers East Sullivan, 2 ind. le 21 avril 2012 par Raymond Ladurantaye (feuillelet 1507014).

Val-d'Or, Parc à résidus miniers East Sullivan, 1 ind. le 22 avril 2012 par Bruno Major (feuillelet 126636).

Val-d'Or, Parc à résidus miniers East Sullivan, 2 ind. le 22 avril 2012 par Claudia Siano et Raymond Ladurantaye (feuillelet 1507078).

Val-d'Or, Parc à résidus miniers East Sullivan, 4 ind. le 30 avril 2012 par Raymond Ladurantaye (feuillelet 1507560).

Val-d'Or, Parc à résidus miniers East Sullivan, 4 ind. le 6 mai 2012 par Jonathan Leclair, Stéphanie Déziel et Rosée Leclair (feuillelet 127067).

Val-d'Or, Parc à résidus miniers East Sullivan, 3 ind. le 6 mai 2012 par Raymond Ladurantaye et Claudia Siano (feuillelet 1507993).

Val-d'Or, Parc à résidus miniers East Sullivan, 6 ind. le 13 mai 2012 par Claudia Siano et Raymond Ladurantaye (feuillelet 1508510) qui notent : « Quatre mâles, deux femelles. » Mâle -- Femelle.

Val-d'Or, Parc à résidus miniers East Sullivan, 2 ind. le 16 mai 2012 par Raymond Ladurantaye (feuillelet 1508830).

Val-d'Or, Parc à résidus miniers East Sullivan, 4 ind. le 21 mai 2012 par Raymond Ladurantaye et Claudia Siano (feuillelet 1509144) qui notent : « Trois mâles et une femelle. » Mâle -- Femelle.

Val-d'Or, Parc à résidus miniers East Sullivan, 4 ind. le 23 mai 2012 par Raymond Ladurantaye (feuillelet 1509370).

Val-d'Or, Parc à résidus miniers East Sullivan, 2 ind. le 26 mai 2012 par Raymond Ladurantaye (feuillelet 1509550).

Val-d'Or, Parc à résidus miniers East Sullivan, 1 ind. le 26 mai 2012 par Jonathan Gagnon, Jonathan Fréchette et Louis Imbeau (feuillelet 1509703) Mâle.

Val-d'Or, Parc à résidus miniers East Sullivan, 2 ind. le 27 mai 2012 par Claudia Siano, François Dubois, Maryse Lessard, Raymond Ladurantaye, Pascal Perreault, Yolande Charron, Daniel Paquin, Raymonde Paquin et Société de Loisir Ornithologique de l'Abitibi (feuillelet 1509556).

Val-d'Or, Parc à résidus miniers East Sullivan, 2 ind. le 3 juin 2012 par Raymond Ladurantaye et Claudia Siano (feuillelet 1509968) qui notent : « Femelle semblant couvrir et un mâle. » Couple.

Val-d'Or, Parc à résidus miniers East Sullivan, 2 ind. le 10 juin 2012 par Raymond Ladurantaye (feuillelet 1510277).

Val-d'Or, Parc à résidus miniers East Sullivan, 11 ind. le 24 juin 2012 par Claudia Siano (feuillelet 1510726) qui note : « Un mâle, une femelle et neuf juvéniles. » Couple -- Adulte avec jeunes.

Val-d'Or, Parc à résidus miniers East Sullivan, 8 ind. le 7 juillet 2012 par Claudia Siano et Raymond Ladurantaye (feuillelet 1511118) qui notent : « Deux adultes, six petits. » Adulte avec jeunes.

Val-d'Or, Parc à résidus miniers East Sullivan, 4 ind. le 15 juillet 2012 par Raymond Ladurantaye et Claudia Siano (feuillelet 1511284).

Val-d'Or, Parc à résidus miniers East Sullivan, 2 ind. le 9 septembre 2012 par Raymond Ladurantaye et Claudia Siano (feuillelet 1513221).

Val-d'Or, Parc à résidus miniers East Sullivan, 14 ind. le 3 novembre 2012 par Claudia Siano et Raymond Ladurantaye (feuillelet 1516224).

	<u>Mentions</u>	<u>NMI/mention</u>	<u>Constance</u>	<u>Indice d'abondance</u>
avril	13	2,46	12,04	0,296
mai	17	2,88	13,39	0,386
juin	6	3,33	11,76	0,392
juillet	3	4,33	5,26	0,228
août	1	14,00	0,81	0,113
septembre	8	6,25	6,35	0,397
octobre	2	6,00	2,53	0,152
novembre	1	14,00	2,08	0,292
Total	51	4,00	6,56	0,263

Fuligule à collier *Aythya collaris*

Première mention : Val-d'Or, Parc à résidus miniers East Sullivan, 1 ind. le 2 mai 2003 par Louis Imbeau (feuillelet 256227).

Val-d'Or, Parc à résidus miniers East Sullivan, 3 ind. le 27 juillet 2003 par Réjean Deschênes et Alexandre Giroux (feuillelet 256522).

Val-d'Or, Parc à résidus miniers East Sullivan, 5 ind. le 8 août 2003 par Louis Imbeau, Sylvie Gagnon et Réal Gauthier (feuillelet 256553).

- Val-d'Or, Parc à résidus miniers East Sullivan, 6 ind. le 24 août 2003 par Réal Gauthier, Françoise Demontigny, Florence Trudel, Odile Morrisette, Sylvie Poulin, Carole Morin, Hélène Chouinard, Claire Bédard, Cécile Montémurro, Yolande Charron, Maryse Lessard, Andrée Lévesque, Claude Aubé, Alain Archambault, Yvon Guindon, Louis Imbeau, André Lefebvre, Pierrette Lefebvre et Société de Loisir Ornithologique de l'Abitibi (feuillelet 256856).
- Val-d'Or, Parc à résidus miniers East Sullivan, 2 ind. le 28 août 2003 par Louis Imbeau (feuillelet 256580).
- Val-d'Or, Parc à résidus miniers East Sullivan, 2 ind. le 2 septembre 2003 par Réal Gauthier (feuillelet 256859).
- Val-d'Or, Parc à résidus miniers East Sullivan, 16 ind. le 18 septembre 2003 par Louis Imbeau (feuillelet 256638).
- Val-d'Or, Parc à résidus miniers East Sullivan, 6 ind. le 20 septembre 2003 par Louis Imbeau (feuillelet 256633).
- Val-d'Or, Parc à résidus miniers East Sullivan, 6 ind. le 25 septembre 2003 par Réal Gauthier (feuillelet 256865).
- Val-d'Or, Parc à résidus miniers East Sullivan, 12 ind. le 28 septembre 2003 par Louis Imbeau et Réal Gauthier (feuillelet 256647).
- Val-d'Or, Parc à résidus miniers East Sullivan, 12 ind. le 5 octobre 2003 par Réal Gauthier (feuillelet 256866).
- Val-d'Or, Parc à résidus miniers East Sullivan, 8 ind. le 8 octobre 2003 par Réal Gauthier (feuillelet 256868).
- Val-d'Or, Parc à résidus miniers East Sullivan, 21 ind. le 19 octobre 2003 par Louis Imbeau et Réal Gauthier (feuillelet 256683).
- Val-d'Or, Parc à résidus miniers East Sullivan, 4 ind. le 25 octobre 2003 par Réal Gauthier (feuillelet 256874).
- Val-d'Or, Parc à résidus miniers East Sullivan, 1 ind. le 2 novembre 2003 par Louis Imbeau (feuillelet 256752).
- Val-d'Or, Parc à résidus miniers East Sullivan, 2 ind. le 3 mai 2004 par Réjean Deschênes (feuillelet 258359).
- Val-d'Or, Parc à résidus miniers East Sullivan, 4 ind. le 16 mai 2004 par Édith Van de Walle (feuillelet 259409).
- Val-d'Or, Parc à résidus miniers East Sullivan, 17 ind. le 24 mai 2004 par Pierrette Lefebvre et André Lefebvre (feuillelet 259665).
- Val-d'Or, Parc à résidus miniers East Sullivan, 8 ind. le 6 juin 2004 par Richard Thérooux et Cécile Deslongchamps (feuillelet 258581).
- Val-d'Or, Parc à résidus miniers East Sullivan, 3 ind. le 6 septembre 2004 par Louis Imbeau (feuillelet 259119).
- Val-d'Or, Parc à résidus miniers East Sullivan, 8 ind. le 26 septembre 2004 par Louis Imbeau, Nancy Lafond, Yvon Rhéault et Nicole Buteau (feuillelet 253609).
- Val-d'Or, Parc à résidus miniers East Sullivan, 60 ind. le 23 octobre 2004 par Réal Gauthier (feuillelet 259534).
- Val-d'Or, Parc à résidus miniers East Sullivan, 50 ind. le 27 avril 2005 par Carole Lagacé et Réal Gauthier (feuillelet 259910).
- Val-d'Or, Parc à résidus miniers East Sullivan, 40 ind. le 28 avril 2005 par Réal Gauthier (feuillelet 790332).
- Val-d'Or, Parc à résidus miniers East Sullivan, 26 ind. le 4 mai 2005 par Réal Gauthier (feuillelet 790333).
- Val-d'Or, Parc à résidus miniers East Sullivan, 6 ind. le 7 mai 2005 par Réal Gauthier (feuillelet 790334).
- Val-d'Or, Parc à résidus miniers East Sullivan, 10 ind. le 9 mai 2005 par Réal Gauthier (feuillelet 790335).
- Val-d'Or, Parc à résidus miniers East Sullivan, 6 ind. le 18 mai 2005 par Réal Gauthier (feuillelet 790338).
- Val-d'Or, Parc à résidus miniers East Sullivan, 2 ind. le 2 juin 2005 par Réal Gauthier (feuillelet 790340).
- Val-d'Or, Parc à résidus miniers East Sullivan, 1 ind. le 20 juin 2005 par Louis Imbeau (feuillelet 790249) Mâle.
- Val-d'Or, Parc à résidus miniers East Sullivan, 3 ind. le 28 juillet 2005 par Sylvie Gagnon (feuillelet 790497) Mâle -- Femelle.
- Val-d'Or, Parc à résidus miniers East Sullivan, 1 ind. le 6 août 2005 par Sylvie Gagnon (feuillelet 790546) Femelle.
- Val-d'Or, Parc à résidus miniers East Sullivan, 1 ind. le 23 août 2005 par Sylvie Gagnon (feuillelet 790616).
- Val-d'Or, Parc à résidus miniers East Sullivan, 3 ind. le 5 septembre 2005 par Sylvie Gagnon (feuillelet 790643).
- Val-d'Or, Parc à résidus miniers East Sullivan, 4 ind. le 7 septembre 2005 par Louis Imbeau (feuillelet 790645).
- Val-d'Or, Parc à résidus miniers East Sullivan, 6 ind. le 11 septembre 2005 par Sylvie Gagnon (feuillelet 790654).
- Val-d'Or, Parc à résidus miniers East Sullivan, 6 ind. le 21 septembre 2005 par Louis Imbeau (feuillelet 790679).
- Val-d'Or, Parc à résidus miniers East Sullivan, 2 ind. le 24 septembre 2005 par Réal Gauthier (feuillelet 790688).
- Val-d'Or, Parc à résidus miniers East Sullivan, 17 ind. le 25 septembre 2005 par André Lefebvre (feuillelet 790854).
- Val-d'Or, Parc à résidus miniers East Sullivan, 2 ind. le 21 mai 2006 par Raymond Ladurantaye (feuillelet 791589).
- Val-d'Or, Parc à résidus miniers East Sullivan, 1 ind. le 9 octobre 2006 par Sylvie Gagnon, Réal Gauthier et André Lefebvre (feuillelet 792139) Mâle.
- Val-d'Or, Parc à résidus miniers East Sullivan, 4 ind. le 24 avril 2007 par Réal Gauthier (feuillelet 835355).
- Val-d'Or, Parc à résidus miniers East Sullivan, 4 ind. le 25 avril 2007 par Raymond Ladurantaye et Claudia Siano (feuillelet 793135).
- Val-d'Or, Parc à résidus miniers East Sullivan, 4 ind. le 28 avril 2007 par Réal Gauthier (feuillelet 835357).
- Val-d'Or, Parc à résidus miniers East Sullivan, 2 ind. le 12 mai 2007 par Réal Gauthier (feuillelet 835358).
- Val-d'Or, Parc à résidus miniers East Sullivan, 12 ind. le 19 mai 2007 par Réal Gauthier (feuillelet 835361).
- Val-d'Or, Parc à résidus miniers East Sullivan, 2 ind. le 21 mai 2007 par Raymond Ladurantaye et Claudia Siano (feuillelet 793485).
- Val-d'Or, Parc à résidus miniers East Sullivan, 2 ind. le 5 juin 2007 par Louis Imbeau (feuillelet 793579) Mâle -- Femelle.
- Val-d'Or, Parc à résidus miniers East Sullivan, 2 ind. le 21 juin 2007 par Pierre Brousseau et Joël Poirier (feuillelet 835134).
- Val-d'Or, Parc à résidus miniers East Sullivan, 2 ind. le 26 août 2007 par Louis Imbeau, Roger Fourmier, Maryse Lessard, France Neveu, Daniel Paquin, Raymonde Paquin, Lise Pépin, Pascal Drouin, Samuel Prince, Christophe Prince, Chantal Béland, Claudia Siano, Hélène Chouinard et Société de Loisir Ornithologique de l'Abitibi (feuillelet 835460).
- Val-d'Or, Parc à résidus miniers East Sullivan, 2 ind. le 3 septembre 2007 par Louis Imbeau (feuillelet 835489).
- Val-d'Or, Parc à résidus miniers East Sullivan, 2 ind. le 5 septembre 2007 par Louis Imbeau (feuillelet 835492).
- Val-d'Or, Parc à résidus miniers East Sullivan, 8 ind. le 30 septembre 2007 par Raymond Ladurantaye (feuillelet 835612).
- Val-d'Or, Parc à résidus miniers East Sullivan, 12 ind. le 26 avril 2008 par Réal Gauthier (feuillelet 837141).
- Val-d'Or, Parc à résidus miniers East Sullivan, 26 ind. le 27 avril 2008 par Sylvie Gagnon, Pierre Lavigne, Louis Imbeau, Réal Gauthier, Évan Hovington, Anthony Danesin, Nancy Lafond, Claudia Siano et Société de Loisir Ornithologique de l'Abitibi (feuillelet 836573) Mâle -- Femelle.
- Val-d'Or, Parc à résidus miniers East Sullivan, 4 ind. le 10 mai 2008 par Réal Gauthier (feuillelet 837145).
- Val-d'Or, Parc à résidus miniers East Sullivan, 2 ind. le 18 mai 2008 par Réal Gauthier et Céline Gauthier (feuillelet 837150).
- Val-d'Or, Parc à résidus miniers East Sullivan, 4 ind. le 28 mai 2008 par Claudia Siano et Raymond Ladurantaye (feuillelet 837005).

- Val-d'Or, Parc à résidus miniers East Sullivan, 4 ind. le 31 mai 2008 par Réal Gauthier, Linda Melnbardis et Hélène Chouinard (feuillelet 837170).
- Val-d'Or, Parc à résidus miniers East Sullivan, 6 ind. le 31 mai 2008 par Claudia Siano et Raymond Ladurantaye (feuillelet 837058).
- Val-d'Or, Parc à résidus miniers East Sullivan, 1 ind. le 7 juin 2008 par Raymond Ladurantaye (feuillelet 837311).
- Val-d'Or, Parc à résidus miniers East Sullivan, 4 ind. le 9 juin 2008 par Raymond Ladurantaye (feuillelet 837312).
- Val-d'Or, Parc à résidus miniers East Sullivan, 6 ind. le 15 juin 2008 par Réal Gauthier, André Lefebvre, Linda Melnbardis, Claudia Siano et Raymond Ladurantaye (feuillelet 837494).
- Val-d'Or, Parc à résidus miniers East Sullivan, 4 ind. le 24 juin 2008 par Claudia Siano, Raymond Ladurantaye, Suzanne Labbé et Roch Bernier (feuillelet 837378).
- Val-d'Or, Parc à résidus miniers East Sullivan, 2 ind. le 28 juin 2008 par Claudia Siano et David Soares (feuillelet 837401).
- Val-d'Or, Parc à résidus miniers East Sullivan, 2 ind. le 24 août 2008 par Sylvie Gagnon, Réal Gauthier, Louis Imbeau, Claudia Siano, Pascal Perreault, Hélène Chouinard, Raymond Ladurantaye et Société de Loisir Ornithologique de l'Abitibi (feuillelet 837880).
- Val-d'Or, Parc à résidus miniers Manitou, 1 ind. le 24 août 2008 par Sylvie Gagnon, Réal Gauthier, Louis Imbeau, Claudia Siano, Pascal Perreault, Hélène Chouinard, Raymond Ladurantaye et Société de Loisir Ornithologique de l'Abitibi (feuillelet 837881).
- Val-d'Or, Parc à résidus miniers East Sullivan, 15 ind. le 30 août 2008 par Pascal Perreault et Nancy Mechan (feuillelet 837855).
- Val-d'Or, Parc à résidus miniers East Sullivan, 26 ind. le 5 octobre 2008 par Sylvie Gagnon, Claudia Siano, Raymond Ladurantaye, Réal Gauthier, Hélène Chouinard et Société de Loisir Ornithologique de l'Abitibi (feuillelet 838150).
- Val-d'Or, Parc à résidus miniers East Sullivan, 8 ind. le 12 octobre 2008 par Claudia Siano et Raymond Ladurantaye (feuillelet 838177).
- Val-d'Or, Parc à résidus miniers East Sullivan, 4 ind. le 19 avril 2009 par Raymond Ladurantaye, Claudia Siano et Jacques Héneault (feuillelet 838794).
- Val-d'Or, Parc à résidus miniers East Sullivan, 6 ind. le 24 avril 2009 par Claudia Siano (feuillelet 838816).
- Val-d'Or, Parc à résidus miniers East Sullivan, 7 ind. le 24 avril 2009 par Réal Gauthier (feuillelet 839361).
- Val-d'Or, Parc à résidus miniers East Sullivan, 6 ind. le 26 avril 2009 par Raymond Ladurantaye (feuillelet 838830).
- Val-d'Or, Parc à résidus miniers East Sullivan, 30 ind. le 27 avril 2009 par Raymond Ladurantaye (feuillelet 838839).
- Val-d'Or, Parc à résidus miniers East Sullivan, 40 ind. le 28 avril 2009 par Raymond Ladurantaye, Claudia Siano et Jacques Héneault (feuillelet 838844).
- Val-d'Or, Parc à résidus miniers East Sullivan, 38 ind. le 30 avril 2009 par Claudia Siano et Raymond Ladurantaye (feuillelet 838847).
- Val-d'Or, Parc à résidus miniers East Sullivan, 8 ind. le 30 avril 2009 par Réal Gauthier (feuillelet 839503).
- Val-d'Or, Parc à résidus miniers East Sullivan, 70 ind. le 2 mai 2009 par Claudia Siano et Raymond Ladurantaye (feuillelet 838956).
- Val-d'Or, Parc à résidus miniers East Sullivan, 18 ind. le 2 mai 2009 par Réal Gauthier (feuillelet 839504).
- Val-d'Or, Parc à résidus miniers East Sullivan, 36 ind. le 5 mai 2009 par Claudia Siano et Raymond Ladurantaye (feuillelet 838976).
- Val-d'Or, Parc à résidus miniers East Sullivan, 18 ind. le 9 mai 2009 par Claudia Siano et Raymond Ladurantaye (feuillelet 838979).
- Val-d'Or, Parc à résidus miniers East Sullivan, 12 ind. le 19 mai 2009 par Claudia Siano et Raymond Ladurantaye (feuillelet 838995).
- Val-d'Or, Parc à résidus miniers East Sullivan, 2 ind. le 20 mai 2009 par Raymond Ladurantaye (feuillelet 838996).
- Val-d'Or, Parc à résidus miniers East Sullivan, 24 ind. le 23 mai 2009 par Raymond Ladurantaye (feuillelet 839003).
- Val-d'Or, Parc à résidus miniers East Sullivan, 20 ind. le 29 mai 2009 par Raymond Ladurantaye (feuillelet 839023).
- Val-d'Or, Parc à résidus miniers East Sullivan, 4 ind. le 29 mai 2009 par Roger Moreau (feuillelet 839544).
- Val-d'Or, Parc à résidus miniers East Sullivan, 12 ind. le 30 mai 2009 par Claudia Siano et Raymond Ladurantaye (feuillelet 839054).
- Val-d'Or, Parc à résidus miniers East Sullivan, 9 ind. le 30 mai 2009 par Louis Imbeau, Jonathan Gagnon et Évan Hovington (feuillelet 839076).
- Val-d'Or, Parc à résidus miniers East Sullivan, 4 ind. le 30 mai 2009 par Réal Gauthier et Linda Melnbardis (feuillelet 839552).
- Val-d'Or, Parc à résidus miniers East Sullivan, 10 ind. le 6 juin 2009 par Raymond Ladurantaye (feuillelet 839383).
- Val-d'Or, Parc à résidus miniers East Sullivan, 2 ind. le 15 juin 2009 par Claudia Siano et Raymond Ladurantaye (feuillelet 839406) Mâle.
- Val-d'Or, Parc à résidus miniers East Sullivan, 4 ind. le 20 juin 2009 par Claudia Siano, Linda Melnbardis et Madeleine Murray (feuillelet 839426).
- Val-d'Or, Parc à résidus miniers East Sullivan, 8 ind. le 4 juillet 2009 par Claudia Siano et Raymond Ladurantaye (feuillelet 839444).
- Val-d'Or, Parc à résidus miniers East Sullivan, 8 ind. le 8 août 2009 par Claudia Siano et Raymond Ladurantaye (feuillelet 839569) qui notent : « Deux adultes et six petits. » Adulte avec jeunes.
- Val-d'Or, Parc à résidus miniers Manitou, 12 ind. le 9 août 2009 par Claudia Siano et Raymond Ladurantaye (feuillelet 839573).
- Val-d'Or, Parc à résidus miniers East Sullivan, 5 ind. le 16 août 2009 par Claudia Siano et Raymond Ladurantaye (feuillelet 839580).
- Val-d'Or, Parc à résidus miniers Manitou, 12 ind. le 16 août 2009 par Claudia Siano et Raymond Ladurantaye (feuillelet 839581).
- Val-d'Or, Parc à résidus miniers East Sullivan, 5 ind. le 23 août 2009 par Sylvie Gagnon (feuillelet 840194) qui note : « Quatre adultes mâles et un immature. » Adulte -- Immature -- Mâle.
- Val-d'Or, Parc à résidus miniers East Sullivan, 8 ind. le 1 septembre 2009 par Claudia Siano (feuillelet 839605).
- Val-d'Or, Parc à résidus miniers Manitou, 12 ind. le 5 septembre 2009 par Raymond Ladurantaye et Claudia Siano (feuillelet 839607).
- Val-d'Or, Parc à résidus miniers East Sullivan, 5 ind. le 6 septembre 2009 par Raymond Ladurantaye, Claudia Siano et Roger Montanbeault (feuillelet 839608).
- Val-d'Or, Parc à résidus miniers Manitou, 1 ind. le 13 septembre 2009 par Claudia Siano, Raymond Ladurantaye, Francis Gallant, Yolande Charron et Cécile Montémurro (feuillelet 839617).
- Val-d'Or, Parc à résidus miniers Manitou, 4 ind. le 14 septembre 2009 par Sylvie Gagnon (feuillelet 840211).
- Val-d'Or, Parc à résidus miniers East Sullivan, 15 ind. le 15 septembre 2009 par Francis Gallant (feuillelet 840004).
- Val-d'Or, Parc à résidus miniers East Sullivan, 15 ind. le 20 septembre 2009 par Claudia Siano et Raymond Ladurantaye (feuillelet 839621).
- Val-d'Or, Parc à résidus miniers East Sullivan, 9 ind. le 4 octobre 2009 par Claudia Siano, Réal Gauthier et Raymond Ladurantaye (feuillelet 839772).
- Val-d'Or, Parc à résidus miniers East Sullivan, 2 ind. le 11 avril 2010 par Claudia Siano et Raymond Ladurantaye (feuillelet 840485).

- Val-d'Or, Parc à résidus miniers East Sullivan, 15 ind. le 17 avril 2010 par Raymond Ladurantaye et Jacques Héneault (feuillelet 840520).
- Val-d'Or, Parc à résidus miniers East Sullivan, 20 ind. le 24 avril 2010 par Claudia Siano et Raymond Ladurantaye (feuillelet 840610).
- Val-d'Or, Parc à résidus miniers East Sullivan, 20 ind. le 2 mai 2010 par Raymond Ladurantaye (feuillelet 840842).
- Val-d'Or, Parc à résidus miniers East Sullivan, 8 ind. le 9 mai 2010 par Claudia Siano et Raymond Ladurantaye (feuillelet 840882).
- Val-d'Or, Parc à résidus miniers East Sullivan, 5 ind. le 11 mai 2010 par Raymond Ladurantaye (feuillelet 840894).
- Val-d'Or, Parc à résidus miniers East Sullivan, 4 ind. le 15 mai 2010 par Jonathan Leclair, Raymond Ladurantaye et Claudia Siano (feuillelet 840990).
- Val-d'Or, Parc à résidus miniers East Sullivan, 6 ind. le 29 mai 2010 par Raymond Ladurantaye (feuillelet 841120).
- Val-d'Or, Parc à résidus miniers Manitou, 4 ind. le 30 mai 2010 par Claudia Siano et Raymond Ladurantaye (feuillelet 841139).
- Val-d'Or, Parc à résidus miniers East Sullivan, 8 ind. le 30 mai 2010 par Claudia Siano et Raymond Ladurantaye (feuillelet 841140).
- Val-d'Or, Parc à résidus miniers East Sullivan, 10 ind. le 10 juin 2010 par Raymond Ladurantaye (feuillelet 841616).
- Val-d'Or, Parc à résidus miniers East Sullivan, 4 ind. le 19 juin 2010 par Raymond Ladurantaye (feuillelet 841720).
- Val-d'Or, Parc à résidus miniers East Sullivan, 1 ind. le 24 juin 2010 par Claudia Siano et Raymond Ladurantaye (feuillelet 841787).
- Val-d'Or, Parc à résidus miniers Manitou, 8 ind. le 24 juin 2010 par Claudia Siano et Raymond Ladurantaye (feuillelet 841788) Mâle.
- Val-d'Or, Parc à résidus miniers East Sullivan, 15 ind. le 2 juillet 2010 par Claudia Siano (feuillelet 841892).
- Val-d'Or, Parc à résidus miniers East Sullivan, 27 ind. le 10 juillet 2010 par Claudia Siano (feuillelet 841986) qui note : « Vingt-et-un adultes, six jeunes. » Adulte avec jeunes.
- Val-d'Or, Parc à résidus miniers East Sullivan, 15 ind. le 11 juillet 2010 par Raymond Ladurantaye (feuillelet 841998).
- Val-d'Or, Parc à résidus miniers East Sullivan, 22 ind. le 21 juillet 2010 par Claudia Siano (feuillelet 842067).
- Val-d'Or, Parc à résidus miniers East Sullivan, 20 ind. le 31 juillet 2010 par Raymond Ladurantaye (feuillelet 842115).
- Val-d'Or, Parc à résidus miniers East Sullivan, 8 ind. le 31 juillet 2010 par Réjean Deschênes (feuillelet 842116) qui note : « Une couvée de huit canetons. » Adulte avec jeunes.
- Val-d'Or, Parc à résidus miniers East Sullivan, 19 ind. le 7 août 2010 par Claudia Siano et Raymond Ladurantaye (feuillelet 841252).
- Val-d'Or, Parc à résidus miniers East Sullivan, 12 ind. le 11 septembre 2010 par Claudia Siano (feuillelet 841339).
- Val-d'Or, Parc à résidus miniers East Sullivan, 12 ind. le 19 septembre 2010 par Claudia Siano et Raymond Ladurantaye (feuillelet 841374).
- Val-d'Or, Parc à résidus miniers East Sullivan, 10 ind. le 10 octobre 2010 par Raymond Ladurantaye et Claudia Siano (feuillelet 841460).
- Val-d'Or, Parc à résidus miniers Manitou, 4 ind. le 25 avril 2011 par Claudia Siano et Raymond Ladurantaye (feuillelet 125685).
- Val-d'Or, Parc à résidus miniers East Sullivan, 14 ind. le 25 avril 2011 par Claudia Siano et Raymond Ladurantaye (feuillelet 125684).
- Val-d'Or, Parc à résidus miniers East Sullivan, 20 ind. le 30 avril 2011 par Raymond Ladurantaye, Jacques Héneault et Micheline Fleury (feuillelet 125720).
- Val-d'Or, Parc à résidus miniers East Sullivan, 24 ind. le 1 mai 2011 par Claudia Siano et Raymond Ladurantaye (feuillelet 125731).
- Val-d'Or, Parc à résidus miniers East Sullivan, 20 ind. le 3 mai 2011 par Roger Moreau (feuillelet 842545).
- Val-d'Or, Parc à résidus miniers East Sullivan, 20 ind. le 7 mai 2011 par Claudia Siano et Raymond Ladurantaye (feuillelet 125968).
- Val-d'Or, Parc à résidus miniers East Sullivan, 12 ind. le 8 mai 2011 par Raymond Ladurantaye (feuillelet 125988).
- Val-d'Or, Parc à résidus miniers East Sullivan, 10 ind. le 25 mai 2011 par Roger Moreau (feuillelet 842603).
- Val-d'Or, Parc à résidus miniers East Sullivan, 10 ind. le 28 mai 2011 par Louis Imbeau, Jonathan Gagnon, Dominique Fauteux et Amélie Drolet (feuillelet 126204).
- Val-d'Or, Parc à résidus miniers East Sullivan, 11 ind. le 28 mai 2011 par Claudia Siano (feuillelet 126208).
- Val-d'Or, Parc à résidus miniers East Sullivan, 7 ind. le 29 mai 2011 par Raymond Ladurantaye (feuillelet 126226).
- Val-d'Or, Parc à résidus miniers East Sullivan, 6 ind. le 4 juin 2011 par François Dubois (feuillelet 842752).
- Val-d'Or, Parc à résidus miniers East Sullivan, 11 ind. le 19 juin 2011 par Claudia Siano (feuillelet 126385).
- Val-d'Or, Parc à résidus miniers East Sullivan, 10 ind. le 1 juillet 2011 par François Dubois (feuillelet 842854).
- Val-d'Or, Parc à résidus miniers East Sullivan, 17 ind. le 10 juillet 2011 par François Dubois (feuillelet 842911).
- Val-d'Or, Parc à résidus miniers East Sullivan, 12 ind. le 16 juillet 2011 par Claudia Siano (feuillelet 126575) qui note : « Trois adultes, neuf juvéniles. » Adulte avec jeunes.
- Val-d'Or, Parc à résidus miniers East Sullivan, 10 ind. le 27 juillet 2011 par Raymond Ladurantaye (feuillelet 126618) qui note : « Un adulte, neuf petits. » Adulte avec jeunes.
- Val-d'Or, Parc à résidus miniers East Sullivan, 29 ind. le 4 août 2011 par Claudia Siano, Raymond Ladurantaye et Pascal Perreault (feuillelet 126657) qui notent : « Une douzaine de jeunes. » Juvénal.
- Val-d'Or, Parc à résidus miniers East Sullivan, 29 ind. le 14 août 2011 par Claudia Siano et Raymond Ladurantaye (feuillelet 126680).
- Val-d'Or, Parc à résidus miniers East Sullivan, 37 ind. le 21 août 2011 par Claudia Siano et Raymond Ladurantaye (feuillelet 126689).
- Val-d'Or, Parc à résidus miniers East Sullivan, 30 ind. le 27 août 2011 par Claudia Siano, Raymond Ladurantaye et Donald McCutcheon (feuillelet 126697).
- Val-d'Or, Parc à résidus miniers East Sullivan, 30 ind. le 28 août 2011 par Claudia Siano, François Dubois, Réal Gauthier, Raymond Ladurantaye, Daniel Paquin, Bernard Laborde, Maryse Lessard, Véronique Ducharme-Riel, Suzanne Trudel, Ghislain Héneault, Daniel St-Germain, Denise Maurais et Société de Loisirs Ornithologique de l'Abitibi (feuillelet 126698).
- Val-d'Or, Parc à résidus miniers East Sullivan, 52 ind. le 3 septembre 2011 par Claudia Siano (feuillelet 126711).
- Val-d'Or, Parc à résidus miniers East Sullivan, 50 ind. le 4 septembre 2011 par Claudia Siano et Raymond Ladurantaye (feuillelet 126714).
- Val-d'Or, Parc à résidus miniers East Sullivan, 10 ind. le 2 octobre 2011 par Claudia Siano (feuillelet 126780).
- Val-d'Or, Parc à résidus miniers East Sullivan, 30 ind. le 9 octobre 2011 par Claudia Siano et Raymond Ladurantaye (feuillelet 126802).
- Val-d'Or, Parc à résidus miniers East Sullivan, 12 ind. le 16 octobre 2011 par Claudia Siano et Raymond Ladurantaye (feuillelet 126817).
- Val-d'Or, Parc à résidus miniers East Sullivan, 20 ind. le 23 octobre 2011 par Raymond Ladurantaye, Jacques Héneault et Micheline Fleury (feuillelet 126826).

Val-d'Or, Parc à résidus miniers East Sullivan, 26 ind. le 29 octobre 2011 par Claudia Siano et Raymond Ladurantaye (feuillelet 126844).
 Val-d'Or, Parc à résidus miniers East Sullivan, 4 ind. le 6 novembre 2011 par Claudia Siano et Raymond Ladurantaye (feuillelet 126862).
 Val-d'Or, Parc à résidus miniers East Sullivan, 1 ind. le 26 mars 2012 par Raymond Ladurantaye (feuillelet 1505871).
 Val-d'Or, Parc à résidus miniers East Sullivan, 1 ind. le 7 avril 2012 par Raymond Ladurantaye (feuillelet 1506320).
 Val-d'Or, Parc à résidus miniers East Sullivan, 2 ind. le 8 avril 2012 par Raymond Ladurantaye et Claudia Siano (feuillelet 1506349).
 Val-d'Or, Parc à résidus miniers East Sullivan, 20 ind. le 10 avril 2012 par Raymond Ladurantaye (feuillelet 1506480).
 Val-d'Or, Parc à résidus miniers East Sullivan, 16 ind. le 14 avril 2012 par Raymond Ladurantaye (feuillelet 1506635).
 Val-d'Or, Parc à résidus miniers East Sullivan, 20 ind. le 22 avril 2012 par Claudia Siano et Raymond Ladurantaye (feuillelet 1507078).
 Val-d'Or, Parc à résidus miniers East Sullivan, 10 ind. le 29 avril 2012 par Claudia Siano, Maryse Lessard, Raymond Ladurantaye, Yolande Charron, Cécile Montémurro et Irène Daigle (feuillelet 1507487).
 Val-d'Or, Parc à résidus miniers East Sullivan, 24 ind. le 30 avril 2012 par Raymond Ladurantaye (feuillelet 1507560).
 Val-d'Or, Parc à résidus miniers East Sullivan, 8 ind. le 2 mai 2012 par François Dubois (feuillelet 1507666).
 Val-d'Or, Parc à résidus miniers East Sullivan, 18 ind. le 6 mai 2012 par Raymond Ladurantaye et Claudia Siano (feuillelet 1507993).
 Val-d'Or, Parc à résidus miniers East Sullivan, 50 ind. le 10 mai 2012 par François Dubois (feuillelet 1508347).
 Val-d'Or, Parc à résidus miniers East Sullivan, 22 ind. le 13 mai 2012 par Claudia Siano et Raymond Ladurantaye (feuillelet 1508510).
 Val-d'Or, Parc à résidus miniers East Sullivan, 17 ind. le 21 mai 2012 par Raymond Ladurantaye et Claudia Siano (feuillelet 1509144).
 Val-d'Or, Parc à résidus miniers East Sullivan, 10 ind. le 26 mai 2012 par Jonathan Gagnon, Jonathan Fréchette et Louis Imbeau (feuillelet 1509703).
 Val-d'Or, Parc à résidus miniers East Sullivan, 22 ind. le 27 mai 2012 par Claudia Siano, François Dubois, Maryse Lessard, Raymond Ladurantaye, Pascal Perreault, Yolande Charron, Daniel Paquin, Raymonde Paquin et Société de Loisirs Ornithologique de l'Abitibi (feuillelet 1509556).

Val-d'Or, Parc à résidus miniers East Sullivan, 16 ind. le 3 juin 2012 par Raymond Ladurantaye et Claudia Siano (feuillelet 1509968).
 Val-d'Or, Parc à résidus miniers East Sullivan, 32 ind. le 17 juin 2012 par Raymond Ladurantaye et Claudia Siano (feuillelet 1510454).
 Val-d'Or, Parc à résidus miniers East Sullivan, 30 ind. le 19 juin 2012 par Louis Imbeau (feuillelet 127185) qui note : « Dont une femelle avec dix jeunes. » Femelle -- Adulte avec jeunes.
 Val-d'Or, Parc à résidus miniers East Sullivan, 38 ind. le 24 juin 2012 par Claudia Siano (feuillelet 1510726) qui note : « Vingt-huit adultes et dix juvéniles. » Adulte avec jeunes.
 Val-d'Or, Parc à résidus miniers East Sullivan, 28 ind. le 25 juin 2012 par Claudia Siano et Raymond Ladurantaye (feuillelet 1510729).
 Val-d'Or, Parc à résidus miniers East Sullivan, 60 ind. le 7 juillet 2012 par Claudia Siano et Raymond Ladurantaye (feuillelet 1511118) qui notent : « Vingt-cinq adultes, 35 petits. » Adulte avec jeunes.
 Val-d'Or, Parc à résidus miniers East Sullivan, 70 ind. le 15 juillet 2012 par Raymond Ladurantaye et Claudia Siano (feuillelet 1511284).
 Val-d'Or, Parc à résidus miniers East Sullivan, 35 ind. le 24 juillet 2012 par Raymond Ladurantaye, Claudia Siano et Danielle Paquette (feuillelet 1511451).

Val-d'Or, Parc à résidus miniers East Sullivan, 35 ind. le 12 août 2012 par Claudia Siano et Raymond Ladurantaye (feuillelet 1512025).
 Val-d'Or, Parc à résidus miniers East Sullivan, 60 ind. le 9 septembre 2012 par Raymond Ladurantaye et Claudia Siano (feuillelet 1513221).
 Val-d'Or, Parc à résidus miniers East Sullivan, 11 ind. le 16 septembre 2012 par Raymond Ladurantaye et Claudia Siano (feuillelet 1513522).
 Val-d'Or, Parc à résidus miniers East Sullivan, 1 ind. le 14 octobre 2012 par Raymond Ladurantaye et Claudia Siano (feuillelet 1515092).
 Val-d'Or, Parc à résidus miniers East Sullivan, 6 ind. le 25 avril 2013 par François Dubois (feuillelet 1530651).
 Val-d'Or, Parc à résidus miniers East Sullivan, 4 ind. le 25 avril 2013 par Raymond Ladurantaye (feuillelet 1530661).
 Val-d'Or, Parc à résidus miniers Manitou, 6 ind. le 27 avril 2013 par Raymond Ladurantaye et Claudia Siano (feuillelet 1530795).
 Val-d'Or, Parc à résidus miniers East Sullivan, 14 ind. le 27 avril 2013 par Raymond Ladurantaye et Claudia Siano (feuillelet 1530794).
 Val-d'Or, Parc à résidus miniers East Sullivan, 22 ind. le 28 avril 2013 par Raymond Ladurantaye (feuillelet 1531062).
 Val-d'Or, Parc à résidus miniers East Sullivan, 22 ind. le 29 avril 2013 par François Dubois et Sarah Dubois (feuillelet 1531003).
 Val-d'Or, Parc à résidus miniers East Sullivan, 18 ind. le 30 avril 2013 par Raymond Ladurantaye (feuillelet 1531718).
 Val-d'Or, Parc à résidus miniers East Sullivan, 10 ind. le 1 mai 2013 par Jonathan Gagnon (feuillelet 1535861).
 Val-d'Or, Parc à résidus miniers East Sullivan, 26 ind. le 4 mai 2013 par Raymond Ladurantaye (feuillelet 1531580).
 Val-d'Or, Parc à résidus miniers East Sullivan, 24 ind. le 4 mai 2013 par Raymond Ladurantaye et Claudia Siano (feuillelet 1531585).
 Val-d'Or, Parc à résidus miniers East Sullivan, 30 ind. le 5 mai 2013 par Claudia Siano et Raymond Ladurantaye (feuillelet 1531720).
 Val-d'Or, Parc à résidus miniers East Sullivan, 30 ind. le 6 mai 2013 par François Dubois (feuillelet 1531835).
 Val-d'Or, Parc à résidus miniers East Sullivan, 8 ind. le 8 mai 2013 par Raymond Ladurantaye (feuillelet 1532117).
 Val-d'Or, Parc à résidus miniers East Sullivan, 40 ind. le 11 mai 2013 par François Dubois (feuillelet 1532245) qui note : « Estimé.
 Val-d'Or, Parc à résidus miniers East Sullivan, 20 ind. le 18 mai 2013 par François Dubois et Sarah Dubois (feuillelet 1533116).
 Val-d'Or, Parc à résidus miniers East Sullivan, 20 ind. le 18 mai 2013 par Claudia Siano (feuillelet 1533207).
 Val-d'Or, Parc à résidus miniers East Sullivan, 8 ind. le 25 mai 2013 par Claudia Siano et Raymond Ladurantaye (feuillelet 1533722).
 Val-d'Or, Parc à résidus miniers East Sullivan, 10 ind. le 26 mai 2013 par Raymond Ladurantaye et Claudia Siano (feuillelet 1533821).
 Val-d'Or, Parc à résidus miniers East Sullivan, 4 ind. le 31 mai 2013 par François Dubois (feuillelet 1534290).
 Val-d'Or, Parc à résidus miniers East Sullivan, 4 ind. le 31 mai 2013 par Bruno Tremblay (feuillelet 1534283).

	<u>Mentions</u>	<u>NMI/mention</u>	<u>Constance</u>	<u>Indice d'abondance</u>
mars	1	1,00	11,11	0,111
avril	35	15,40	32,41	4,991
mai	64	13,89	50,39	7,000
juin	24	9,67	47,06	4,549
juillet	16	20,94	28,07	5,877

août	21	13,62	16,94	2,306
septembre	29	12,41	23,02	2,857
octobre	16	16,13	20,25	3,266
novembre	2	2,50	4,17	0,104
Total	208	13,97	26,77	3,739

Fuligule milouinan *Aythya marila*

Première mention : Val-d'Or, Parc à résidus miniers East Sullivan, 6 ind. le 29 avril 2006 par Claudia Siano (feuillelet 791267).

Val-d'Or, Parc à résidus miniers East Sullivan, 2 ind. le 22 avril 2007 par Raymond Ladurantaye (feuillelet 793121).

Val-d'Or, Parc à résidus miniers East Sullivan, 5 ind. le 2 mai 2009 par Claudia Siano et Raymond Ladurantaye (feuillelet 838956).

Val-d'Or, Parc à résidus miniers East Sullivan, 10 ind. le 1 mai 2013 par Jonathan Gagnon (feuillelet 1535861).

	<u>Mentions</u>	<u>NMI/mention</u>	<u>Constance</u>	<u>Indice d'abondance</u>
avril	2	4,00	1,85	0,074
mai	2	7,50	1,57	0,118
Total	4	5,75	0,51	0,030

Petit Fuligule *Aythya affinis*

Première mention : Val-d'Or, Parc à résidus miniers East Sullivan, 1 ind. le 3 novembre 2002 par Réjean Deschênes et Louis Imbeau (feuillelet 255563).

Val-d'Or, Parc à résidus miniers East Sullivan, 40 ind. le 2 mai 2003 par Louis Imbeau (feuillelet 256227).

Val-d'Or, Parc à résidus miniers East Sullivan, 5 ind. le 11 mai 2003 par Louis Imbeau (feuillelet 256257).

Val-d'Or, Parc à résidus miniers East Sullivan, 2 ind. le 18 mai 2003 par Réal Gauthier (feuillelet 256843).

Val-d'Or, Parc à résidus miniers East Sullivan, 1 ind. le 19 mai 2003 par Louis Imbeau (feuillelet 256291).

Val-d'Or, Parc à résidus miniers East Sullivan, 1 ind. le 25 mai 2003 par Louis Imbeau (feuillelet 256314).

Val-d'Or, Parc à résidus miniers East Sullivan, 1 ind. le 8 août 2003 par Louis Imbeau, Sylvie Gagnon et Réal Gauthier (feuillelet 256553).

Val-d'Or, Parc à résidus miniers East Sullivan, 26 ind. le 25 septembre 2003 par Réal Gauthier (feuillelet 256865).

Val-d'Or, Parc à résidus miniers East Sullivan, 2 ind. le 28 septembre 2003 par Louis Imbeau et Réal Gauthier (feuillelet 256647).

Val-d'Or, Parc à résidus miniers East Sullivan, 82 ind. le 13 octobre 2003 par Louis Imbeau (feuillelet 256670).

Val-d'Or, Parc à résidus miniers East Sullivan, 40 ind. le 16 octobre 2003 par Réal Gauthier (feuillelet 256871).

Val-d'Or, Parc à résidus miniers East Sullivan, 83 ind. le 19 octobre 2003 par Louis Imbeau et Réal Gauthier (feuillelet 256683).

Val-d'Or, Parc à résidus miniers East Sullivan, 50 ind. le 25 octobre 2003 par Réal Gauthier (feuillelet 256874).

Val-d'Or, Parc à résidus miniers East Sullivan, 50 ind. le 26 octobre 2003 par Réal Gauthier (feuillelet 256875).

Val-d'Or, Parc à résidus miniers East Sullivan, 40 ind. le 1 novembre 2003 par Réal Gauthier (feuillelet 256876).

Val-d'Or, Parc à résidus miniers East Sullivan, 126 ind. le 2 novembre 2003 par Louis Imbeau (feuillelet 256752).

Val-d'Or, Parc à résidus miniers East Sullivan, 40 ind. le 2 novembre 2003 par Réal Gauthier (feuillelet 256877).

Val-d'Or, Parc à résidus miniers East Sullivan, 8 ind. le 7 novembre 2003 par Louis Imbeau et Delphin Ruché (feuillelet 256758).

Val-d'Or, Parc à résidus miniers East Sullivan, 115 ind. le 3 mai 2004 par Réjean Deschênes (feuillelet 258359).

Val-d'Or, Parc à résidus miniers East Sullivan, 40 ind. le 4 mai 2004 par Réal Gauthier (feuillelet 258402).

Val-d'Or, Parc à résidus miniers East Sullivan, 40 ind. le 23 octobre 2004 par Réal Gauthier (feuillelet 259534).

Val-d'Or, Parc à résidus miniers East Sullivan, 50 ind. le 24 octobre 2004 par Réal Gauthier (feuillelet 259535).

Val-d'Or, Parc à résidus miniers East Sullivan, 8 ind. le 6 novembre 2004 par Réal Gauthier (feuillelet 259435).

Val-d'Or, Parc à résidus miniers East Sullivan, 10 ind. le 7 novembre 2004 par Réal Gauthier (feuillelet 259538).

Val-d'Or, Parc à résidus miniers East Sullivan, 18 ind. le 27 avril 2005 par Carole Lagacé et Réal Gauthier (feuillelet 259910).

Val-d'Or, Parc à résidus miniers East Sullivan, 18 ind. le 28 avril 2005 par Réal Gauthier (feuillelet 790332).

Val-d'Or, Parc à résidus miniers East Sullivan, 18 ind. le 4 mai 2005 par Réal Gauthier (feuillelet 790333).

Val-d'Or, Parc à résidus miniers East Sullivan, 16 ind. le 7 mai 2005 par Réal Gauthier (feuillelet 790334).

Val-d'Or, Parc à résidus miniers East Sullivan, 40 ind. le 18 mai 2005 par Réal Gauthier (feuillelet 790338).

Val-d'Or, Parc à résidus miniers East Sullivan, 22 ind. le 22 octobre 2005 par Réal Gauthier (feuillelet 791069).

Val-d'Or, Parc à résidus miniers East Sullivan, 13 ind. le 29 octobre 2005 par Réal Gauthier (feuillelet 791071).

Val-d'Or, Parc à résidus miniers East Sullivan, 2 ind. le 11 juin 2006 par Réal Gauthier (feuillelet 791973).

Val-d'Or, Parc à résidus miniers East Sullivan, 6 ind. le 15 octobre 2006 par Claudia Siano, Bruno Major, Samuel Prince, Louis Imbeau, Roger Fournier et Société de Loisirs Ornithologique de l'Abitibi (feuillelet 792208).

Val-d'Or, Parc à résidus miniers East Sullivan, 8 ind. le 15 octobre 2006 par Claudia Siano et Raymond Ladurantaye (feuillelet 792209).

Val-d'Or, Parc à résidus miniers East Sullivan, 8 ind. le 21 octobre 2006 par Réal Gauthier (feuillelet 792344).

Val-d'Or, Parc à résidus miniers East Sullivan, 40 ind. le 24 avril 2007 par Réal Gauthier (feuillelet 835355).

Val-d'Or, Parc à résidus miniers East Sullivan, 10 ind. le 25 avril 2007 par Raymond Ladurantaye et Claudia Siano (feuillelet 793135).

Val-d'Or, Parc à résidus miniers East Sullivan, 14 ind. le 28 avril 2007 par Réal Gauthier (feuillelet 835357).

Val-d'Or, Parc à résidus miniers East Sullivan, 4 ind. le 12 mai 2007 par Réal Gauthier (feuillelet 835358).

Val-d'Or, Parc à résidus miniers East Sullivan, 10 ind. le 19 mai 2007 par Réal Gauthier (feuillelet 835361).

Val-d'Or, Parc à résidus miniers East Sullivan, 12 ind. le 20 mai 2007 par Réal Gauthier (feuillelet 835362).

Val-d'Or, Parc à résidus miniers East Sullivan, 1 ind. le 20 mai 2007 par Louis Imbeau, Sébastien Rioux, Pascal Drouin, Christophe Prince et Samuel Prince (feuillelet 793341).

Val-d'Or, Parc à résidus miniers East Sullivan, 10 ind. le 21 mai 2007 par Raymond Ladurantaye et Claudia Siano (feuillelet 793485).

Val-d'Or, Parc à résidus miniers East Sullivan, 11 ind. le 21 octobre 2007 par Réal Gauthier (feuillelet 835856).

Val-d'Or, Parc à résidus miniers East Sullivan, 8 ind. le 3 novembre 2007 par Réal Gauthier (feuillelet 835859).

Val-d'Or, Parc à résidus miniers East Sullivan, 7 ind. le 25 avril 2008 par Raymond Ladurantaye (feuillelet 836553).

Val-d'Or, Parc à résidus miniers East Sullivan, 35 ind. le 27 avril 2008 par Sylvie Gagnon, Pierre Lavigne, Louis Imbeau, Réal Gauthier, Évan Hovington, Anthony Danesin, Nancy Lafond, Claudia Siano et Société de Loisir Ornithologique de l'Abitibi (feuillelet 836573) qui notent : « Selon la forme de la tête. » Description physique brève.

Val-d'Or, Parc à résidus miniers East Sullivan, 18 ind. le 29 avril 2008 par Raymond Ladurantaye (feuillelet 836857).

Val-d'Or, Parc à résidus miniers East Sullivan, 16 ind. le 10 mai 2008 par Réal Gauthier (feuillelet 837145).

Val-d'Or, Parc à résidus miniers East Sullivan, 8 ind. le 18 mai 2008 par Réal Gauthier et Céline Gauthier (feuillelet 837150).

Val-d'Or, Parc à résidus miniers East Sullivan, 2 ind. le 27 mai 2008 par Réal Gauthier et Raymond Ladurantaye (feuillelet 837163).

Val-d'Or, Parc à résidus miniers East Sullivan, 2 ind. le 31 mai 2008 par Réal Gauthier, Linda Melnbardis et Hélène Chouinard (feuillelet 837170).

Val-d'Or, Parc à résidus miniers East Sullivan, 2 ind. le 15 juin 2008 par Réal Gauthier, André Lefebvre, Linda Melnbardis, Claudia Siano et Raymond Ladurantaye (feuillelet 837494).

Val-d'Or, Parc à résidus miniers East Sullivan, 4 ind. le 23 août 2008 par Réal Gauthier (feuillelet 838317).

Val-d'Or, Parc à résidus miniers East Sullivan, 17 ind. le 6 septembre 2008 par Raymond Ladurantaye et Claudia Siano (feuillelet 837925).

Val-d'Or, Parc à résidus miniers East Sullivan, 12 ind. le 13 septembre 2008 par Raymond Ladurantaye (feuillelet 838052).

Val-d'Or, Parc à résidus miniers East Sullivan, 28 ind. le 28 septembre 2008 par Claudia Siano et Raymond Ladurantaye (feuillelet 838121).

Val-d'Or, Parc à résidus miniers East Sullivan, 6 ind. le 12 octobre 2008 par Réal Gauthier (feuillelet 838324).

Val-d'Or, Parc à résidus miniers East Sullivan, 16 ind. le 12 octobre 2008 par Claudia Siano et Raymond Ladurantaye (feuillelet 838177).

Val-d'Or, Parc à résidus miniers East Sullivan, 8 ind. le 26 octobre 2008 par Claudia Siano et Raymond Ladurantaye (feuillelet 838229).

Val-d'Or, Parc à résidus miniers East Sullivan, 1 ind. le 1 novembre 2008 par Claudia Siano et Raymond Ladurantaye (feuillelet 838244).

Val-d'Or, Parc à résidus miniers East Sullivan, 8 ind. le 26 avril 2009 par Raymond Ladurantaye (feuillelet 838830).

Val-d'Or, Parc à résidus miniers East Sullivan, 20 ind. le 27 avril 2009 par Raymond Ladurantaye (feuillelet 838839).

Val-d'Or, Parc à résidus miniers East Sullivan, 28 ind. le 28 avril 2009 par Raymond Ladurantaye, Claudia Siano et Jacques Héneault (feuillelet 838844).

Val-d'Or, Parc à résidus miniers East Sullivan, 12 ind. le 30 avril 2009 par Réal Gauthier (feuillelet 839503).

Val-d'Or, Parc à résidus miniers East Sullivan, 22 ind. le 30 avril 2009 par Claudia Siano et Raymond Ladurantaye (feuillelet 838847).

Val-d'Or, Parc à résidus miniers East Sullivan, 50 ind. le 2 mai 2009 par Claudia Siano et Raymond Ladurantaye (feuillelet 838956).

Val-d'Or, Parc à résidus miniers East Sullivan, 24 ind. le 2 mai 2009 par Réal Gauthier (feuillelet 839504).

Val-d'Or, Parc à résidus miniers East Sullivan, 28 ind. le 5 mai 2009 par Claudia Siano et Raymond Ladurantaye (feuillelet 838976).

Val-d'Or, Parc à résidus miniers East Sullivan, 24 ind. le 9 mai 2009 par Claudia Siano et Raymond Ladurantaye (feuillelet 838979).

Val-d'Or, Parc à résidus miniers East Sullivan, 1 ind. le 19 mai 2009 par Claudia Siano et Raymond Ladurantaye (feuillelet 838995).

Val-d'Or, Parc à résidus miniers East Sullivan, 8 ind. le 30 mai 2009 par Claudia Siano et Raymond Ladurantaye (feuillelet 839054).

Val-d'Or, Parc à résidus miniers East Sullivan, 24 ind. le 30 mai 2009 par Louis Imbeau, Jonathan Gagnon et Évan Hovington (feuillelet 839076).

Val-d'Or, Parc à résidus miniers East Sullivan, 6 ind. le 30 mai 2009 par Réal Gauthier et Linda Melnbardis (feuillelet 839552).

Val-d'Or, Parc à résidus miniers East Sullivan, 2 ind. le 16 août 2009 par Claudia Siano et Raymond Ladurantaye (feuillelet 839580).

Val-d'Or, Parc à résidus miniers East Sullivan, 12 ind. le 1 septembre 2009 par Claudia Siano (feuillelet 839605).

Val-d'Or, Parc à résidus miniers East Sullivan, 8 ind. le 6 septembre 2009 par Raymond Ladurantaye, Claudia Siano et Roger Montanbeault (feuillelet 839608).

Val-d'Or, Parc à résidus miniers Manitou, 9 ind. le 15 septembre 2009 par Francis Gallant (feuillelet 840005).

Val-d'Or, Parc à résidus miniers East Sullivan, 11 ind. le 20 septembre 2009 par Claudia Siano et Raymond Ladurantaye (feuillelet 839621).

Val-d'Or, Parc à résidus miniers East Sullivan, 2 ind. le 18 octobre 2009 par Claudia Siano et Raymond Ladurantaye (feuillelet 839784).

Val-d'Or, Parc à résidus miniers East Sullivan, 6 ind. le 1 novembre 2009 par Raymond Ladurantaye et Claudia Siano (feuillelet 839791).

Val-d'Or, Parc à résidus miniers East Sullivan, 8 ind. le 8 novembre 2009 par Claudia Siano (feuillelet 839874).

Val-d'Or, Parc à résidus miniers East Sullivan, 9 ind. le 13 novembre 2009 par Claudia Siano et Raymond Ladurantaye (feuillelet 839875).

Val-d'Or, Parc à résidus miniers East Sullivan, 6 ind. le 17 avril 2010 par Raymond Ladurantaye et Jacques Héneault (feuillelet 840520).

Val-d'Or, Parc à résidus miniers Manitou, 12 ind. le 9 mai 2010 par Claudia Siano et Raymond Ladurantaye (feuillelet 840881).

Val-d'Or, Parc à résidus miniers East Sullivan, 20 ind. le 9 mai 2010 par Claudia Siano et Raymond Ladurantaye (feuillelet 840882).

Val-d'Or, Parc à résidus miniers East Sullivan, 16 ind. le 11 mai 2010 par Raymond Ladurantaye (feuillelet 840894).

Val-d'Or, Parc à résidus miniers East Sullivan, 4 ind. le 15 mai 2010 par Jonathan Leclair, Raymond Ladurantaye et Claudia Siano (feuillelet 840990).

Val-d'Or, Parc à résidus miniers East Sullivan, 2 ind. le 24 mai 2010 par Raymond Ladurantaye (feuillelet 841081).

Val-d'Or, Parc à résidus miniers Manitou, 3 ind. le 11 septembre 2010 par Claudia Siano (feuillelet 841338).

Val-d'Or, Parc à résidus miniers East Sullivan, 9 ind. le 10 octobre 2010 par Raymond Ladurantaye et Claudia Siano (feuillelet 841460).

Val-d'Or, Parc à résidus miniers East Sullivan, 5 ind. le 11 octobre 2010 par Raymond Ladurantaye (feuillelet 841464).

Val-d'Or, Parc à résidus miniers East Sullivan, 11 ind. le 17 octobre 2010 par Claudia Siano et Raymond Ladurantaye (feuillelet 841491).

Val-d'Or, Parc à résidus miniers East Sullivan, 8 ind. le 31 octobre 2010 par Raymond Ladurantaye (feuillelet 841526).

Val-d'Or, Parc à résidus miniers East Sullivan, 4 ind. le 6 novembre 2010 par Raymond Ladurantaye (feuillelet 841960).

Val-d'Or, Parc à résidus miniers East Sullivan, 6 ind. le 7 novembre 2010 par Claudia Siano et Raymond Ladurantaye (feuillelet 841961).

Val-d'Or, Parc à résidus miniers East Sullivan, 8 ind. le 30 avril 2011 par Raymond Ladurantaye, Jacques Héneault et Micheline Fleury (feuillelet 125720).

Val-d'Or, Parc à résidus miniers East Sullivan, 20 ind. le 1 mai 2011 par Claudia Siano et Raymond Ladurantaye (feuillelet 125731).
 Val-d'Or, Parc à résidus miniers East Sullivan, 24 ind. le 7 mai 2011 par Claudia Siano et Raymond Ladurantaye (feuillelet 125968).
 Val-d'Or, Parc à résidus miniers East Sullivan, 14 ind. le 8 mai 2011 par Raymond Ladurantaye (feuillelet 125988).
 Val-d'Or, Parc à résidus miniers East Sullivan, 8 ind. le 2 octobre 2011 par Claudia Siano (feuillelet 126780).
 Val-d'Or, Parc à résidus miniers East Sullivan, 23 ind. le 9 octobre 2011 par Claudia Siano et Raymond Ladurantaye (feuillelet 126802).
 Val-d'Or, Parc à résidus miniers East Sullivan, 14 ind. le 16 octobre 2011 par Claudia Siano et Raymond Ladurantaye (feuillelet 126817).
 Val-d'Or, Parc à résidus miniers East Sullivan, 16 ind. le 23 octobre 2011 par Raymond Ladurantaye, Jacques Héneault et Micheline Fleury (feuillelet 126826).

Val-d'Or, Parc à résidus miniers East Sullivan, 26 ind. le 29 octobre 2011 par Claudia Siano et Raymond Ladurantaye (feuillelet 126844).
 Val-d'Or, Parc à résidus miniers East Sullivan, 1 ind. le 19 novembre 2011 par Raymond Ladurantaye (feuillelet 126882).
 Val-d'Or, Parc à résidus miniers East Sullivan, 2 ind. le 10 avril 2012 par Raymond Ladurantaye (feuillelet 1506480).
 Val-d'Or, Parc à résidus miniers East Sullivan, 18 ind. le 22 avril 2012 par Claudia Siano et Raymond Ladurantaye (feuillelet 1507078).
 Val-d'Or, Parc à résidus miniers East Sullivan, 14 ind. le 29 avril 2012 par Claudia Siano, Maryse Lessard, Raymond Ladurantaye, Yolande Charron, Cécile Montémurro et Irène Daigle (feuillelet 1507487).

Val-d'Or, Parc à résidus miniers East Sullivan, 25 ind. le 30 avril 2012 par Raymond Ladurantaye (feuillelet 1507560).
 Val-d'Or, Parc à résidus miniers East Sullivan, 6 ind. le 2 mai 2012 par François Dubois (feuillelet 1507666).
 Val-d'Or, Parc à résidus miniers East Sullivan, 34 ind. le 6 mai 2012 par Raymond Ladurantaye et Claudia Siano (feuillelet 1507993).
 Val-d'Or, Parc à résidus miniers East Sullivan, 20 ind. le 10 mai 2012 par François Dubois (feuillelet 1508347).
 Val-d'Or, Parc à résidus miniers East Sullivan, 16 ind. le 13 mai 2012 par Claudia Siano et Raymond Ladurantaye (feuillelet 1508510).
 Val-d'Or, Parc à résidus miniers East Sullivan, 7 ind. le 26 mai 2012 par Jonathan Gagnon, Jonathan Fréchette et Louis Imbeau (feuillelet 1509703).

Val-d'Or, Parc à résidus miniers East Sullivan, 3 ind. le 3 juin 2012 par Raymond Ladurantaye et Claudia Siano (feuillelet 1509968) qui notent : « Deux mâles et une femelle. » Mâle -- Femelle.

Val-d'Or, Parc à résidus miniers East Sullivan, 1 ind. le 25 juin 2012 par Claudia Siano et Raymond Ladurantaye (feuillelet 1510729).
 Val-d'Or, Parc à résidus miniers East Sullivan, 1 ind. le 7 juillet 2012 par Claudia Siano et Raymond Ladurantaye (feuillelet 1511118).
 Val-d'Or, Parc à résidus miniers East Sullivan, 1 ind. le 15 juillet 2012 par Raymond Ladurantaye et Claudia Siano (feuillelet 1511284).
 Val-d'Or, Parc à résidus miniers East Sullivan, 6 ind. le 31 août 2012 par Rémi Gauvin (feuillelet 1512744).
 Val-d'Or, Parc à résidus miniers East Sullivan, 4 ind. le 30 septembre 2012 par Raymond Ladurantaye et Claudia Siano (feuillelet 1514256).
 Val-d'Or, Parc à résidus miniers East Sullivan, 20 ind. le 13 octobre 2012 par Raymond Ladurantaye (feuillelet 1514969).
 Val-d'Or, Parc à résidus miniers East Sullivan, 23 ind. le 14 octobre 2012 par Raymond Ladurantaye et Claudia Siano (feuillelet 1515092).
 Val-d'Or, Parc à résidus miniers East Sullivan, 12 ind. le 3 novembre 2012 par Claudia Siano et Raymond Ladurantaye (feuillelet 1516224).
 Val-d'Or, Parc à résidus miniers East Sullivan, 8 ind. le 4 mai 2013 par Raymond Ladurantaye (feuillelet 1531580).
 Val-d'Or, Parc à résidus miniers East Sullivan, 8 ind. le 4 mai 2013 par Raymond Ladurantaye et Claudia Siano (feuillelet 1531585).
 Val-d'Or, Parc à résidus miniers East Sullivan, 14 ind. le 5 mai 2013 par Claudia Siano et Raymond Ladurantaye (feuillelet 1531720).
 Val-d'Or, Parc à résidus miniers East Sullivan, 14 ind. le 18 mai 2013 par Claudia Siano (feuillelet 1533207).
 Val-d'Or, Parc à résidus miniers East Sullivan, 12 ind. le 25 mai 2013 par Claudia Siano et Raymond Ladurantaye (feuillelet 1533722).
 Val-d'Or, Parc à résidus miniers East Sullivan, 12 ind. le 26 mai 2013 par Raymond Ladurantaye et Claudia Siano (feuillelet 1533821).

	<u>Mentions</u>	<u>NMI/mention</u>	<u>Constance</u>	<u>Indice d'abondance</u>
avril	19	17,00	17,59	2,991
mai	46	16,76	36,22	6,071
juin	4	2,00	7,84	0,157
juillet	2	1,00	3,51	0,035
août	4	3,25	3,23	0,105
septembre	11	12,00	8,73	1,048
octobre	28	23,50	35,44	8,329
novembre	16	18,00	33,33	6,000
Total	130	16,88	16,73	2,825

Milouinan et Petit fuligules *Aythya sp*

Val-d'Or, Parc à résidus miniers East Sullivan, 1 ind. le 19 mai 2003 par Louis Imbeau (feuillelet 256291).
 Val-d'Or, Parc à résidus miniers East Sullivan, 1 ind. le 4 juillet 2003 par Louis Imbeau (feuillelet 256479).
 Val-d'Or, Parc à résidus miniers East Sullivan, 40 ind. le 5 octobre 2003 par Réal Gauthier (feuillelet 256866).
 Val-d'Or, Parc à résidus miniers East Sullivan, 5 ind. le 22 avril 2004 par Louis Imbeau (feuillelet 258008).
 Val-d'Or, Parc à résidus miniers East Sullivan, 30 ind. le 16 mai 2004 par Édith Van de Walle (feuillelet 259409).
 Val-d'Or, Parc à résidus miniers East Sullivan, 2 ind. le 6 septembre 2004 par Louis Imbeau (feuillelet 259119).
 Val-d'Or, Parc à résidus miniers East Sullivan, 3 ind. le 19 septembre 2004 par Louis Imbeau (feuillelet 259201).
 Val-d'Or, Parc à résidus miniers East Sullivan, 20 ind. le 26 septembre 2004 par Louis Imbeau, Nancy Lafond, Yvon Rhéault et Nicole Buteau (feuillelet 253609).

Val-d'Or, Parc à résidus miniers East Sullivan, 8 ind. le 13 octobre 2004 par Louis Imbeau (feuillelet 259256).
 Val-d'Or, Parc à résidus miniers East Sullivan, 8 ind. le 20 octobre 2004 par Louis Imbeau (feuillelet 259271).
 Val-d'Or, Parc à résidus miniers East Sullivan, 39 ind. le 27 octobre 2004 par Louis Imbeau (feuillelet 259284).
 Val-d'Or, Parc à résidus miniers East Sullivan, 15 ind. le 9 mai 2005 par Réal Gauthier (feuillelet 790335).
 Val-d'Or, Parc à résidus miniers East Sullivan, 1 ind. le 5 septembre 2005 par Sylvie Gagnon (feuillelet 790643).
 Val-d'Or, Parc à résidus miniers East Sullivan, 2 ind. le 11 septembre 2005 par Sylvie Gagnon (feuillelet 790654).

Val-d'Or, Parc à résidus miniers East Sullivan, 2 ind. le 14 septembre 2005 par Louis Imbeau (feuillelet 790662).

Val-d'Or, Parc à résidus miniers East Sullivan, 2 ind. le 21 septembre 2005 par Louis Imbeau (feuillelet 790679).

Val-d'Or, Parc à résidus miniers East Sullivan, 2 ind. le 28 septembre 2005 par Louis Imbeau (feuillelet 790706).

Val-d'Or, Parc à résidus miniers East Sullivan, 108 ind. le 16 octobre 2005 par Sylvie Gagnon, Louis Imbeau, Pierre Lavigne, Claudia Siano, Micheline Hatin, Lucie Levac, Nicole Buteau, Yvon Rhéault et Société de Loisir Ornithologique de l'Abitibi (feuillelet 790816).

Val-d'Or, Parc à résidus miniers East Sullivan, 13 ind. le 6 mai 2006 par Louis Imbeau (feuillelet 791247).

Val-d'Or, Parc à résidus miniers East Sullivan, 2 ind. le 4 juin 2006 par Réal Gauthier, Louis Imbeau, Claudia Siano, Jean Aubé, Lucie Auclair, Linda Melnbardis, Melisa Melnbardis et Société de Loisir Ornithologique de l'Abitibi (feuillelet 791578).

Val-d'Or, Parc à résidus miniers East Sullivan, 1 ind. le 9 octobre 2006 par Sylvie Gagnon, Réal Gauthier et André Lefebvre (feuillelet 792139) Femelle.

Val-d'Or, Parc à résidus miniers East Sullivan, 6 ind. le 20 mai 2007 par Louis Imbeau, Sébastien Rioux, Pascal Drouin, Christophe Prince et Samuel Prince (feuillelet 793341).

Val-d'Or, Parc à résidus miniers East Sullivan, 3 ind. le 5 juin 2007 par Louis Imbeau (feuillelet 793579).

Val-d'Or, Parc à résidus miniers East Sullivan, 6 ind. le 14 octobre 2007 par Louis Imbeau, Jean Lapointe, Suzanne Trudel, Réal Gauthier, Claudia Siano et Société de Loisir Ornithologique de l'Abitibi (feuillelet 835779).

Val-d'Or, Parc à résidus miniers East Sullivan, 11 ind. le 28 octobre 2007 par Claudia Siano et Raymond Ladurantaye (feuillelet 835791).

Val-d'Or, Parc à résidus miniers East Sullivan, 6 ind. le 5 octobre 2008 par Sylvie Gagnon, Claudia Siano, Raymond Ladurantaye, Réal Gauthier, Hélène Chouinard et Société de Loisir Ornithologique de l'Abitibi (feuillelet 838150).

Val-d'Or, Parc à résidus miniers Manito, 16 ind. le 11 octobre 2009 par Raymond Ladurantaye (feuillelet 839777).

Val-d'Or, Parc à résidus miniers East Sullivan, 6 ind. le 24 avril 2010 par Claudia Siano et Raymond Ladurantaye (feuillelet 840610).

Val-d'Or, Parc à résidus miniers East Sullivan, 2 ind. le 2 mai 2010 par Raymond Ladurantaye (feuillelet 840842).

Val-d'Or, Parc à résidus miniers East Sullivan, 4 ind. le 14 mai 2011 par Sylvie Gagnon (feuillelet 126089) Mâle -- Femelle.

Val-d'Or, Parc à résidus miniers East Sullivan, 26 ind. le 30 octobre 2011 par Claudia Siano et Raymond Ladurantaye (feuillelet 126847).

Val-d'Or, Parc à résidus miniers East Sullivan, 41 ind. le 6 novembre 2011 par Claudia Siano et Raymond Ladurantaye (feuillelet 126862).

	<u>Mentions</u>	<u>NMI/mention</u>	<u>Constance</u>	<u>Indice d'abondance</u>
avril	2	5,50	1,85	0,102
mai	7	10,14	5,51	0,559
juin	2	2,50	3,92	0,098
juillet	1	1,00	1,75	0,018
septembre	8	4,25	6,35	0,270
octobre	11	24,45	13,92	3,405
novembre	1	41,00	2,08	0,854
Total	32	13,50	4,12	0,556

Arlequin plongeur *Histrionicus histrionicus*

Première mention : Val-d'Or, Parc à résidus miniers East Sullivan, 1 ind. le 20 octobre 2004 par Louis Imbeau (feuillelet 259271) qui note : « Arlequin plongeur: Un petit canard plongeur se tenait à l'écart du groupe de garrots. Une femelle arlequin! Petit cercle blanc derrière l'oeil, tache blanche diffuse près du bec, qui est petit et court. Ailes uniformément foncées en vol. Des photos ont été prises. » Description physique brève -- Photographie -- Femelle.

Val-d'Or, Parc à résidus miniers East Sullivan, 1 ind. le 23 octobre 2004 par Réal Gauthier (feuillelet 259534) Femelle.

	<u>Mentions</u>	<u>NMI/mention</u>	<u>Constance</u>	<u>Indice d'abondance</u>
octobre	2	1,00	2,53	0,025
Total	2	1,00	0,26	0,003

Macreuse à front blanc *Melanitta perspicillata*

Val-d'Or, Parc à résidus miniers East Sullivan, 1 ind. le 19 octobre 2003 par Louis Imbeau et Réal Gauthier (feuillelet 256683).

Val-d'Or, Parc à résidus miniers East Sullivan, 2 ind. le 2 novembre 2003 par Pierrette Lefebvre et André Lefebvre (feuillelet 257045).

Val-d'Or, Parc à résidus miniers East Sullivan, 1 ind. le 10 octobre 2010 par Raymond Ladurantaye et Claudia Siano (feuillelet 841460).

Val-d'Or, Parc à résidus miniers East Sullivan, 1 ind. le 11 octobre 2010 par Raymond Ladurantaye (feuillelet 841464) Photographie.

Val-d'Or, Parc à résidus miniers East Sullivan, 2 ind. le 16 octobre 2011 par Claudia Siano et Raymond Ladurantaye (feuillelet 126817) Couple -- Photographie.

	<u>Mentions</u>	<u>NMI/mention</u>	<u>Constance</u>	<u>Indice d'abondance</u>
octobre	4	1,25	5,06	0,063
novembre	1	2,00	2,08	0,042
Total	5	1,40	0,64	0,009

Macreuse brune *Melanitta fusca*

Val-d'Or, Parc à résidus miniers East Sullivan, 1 ind. le 19 octobre 2003 par Louis Imbeau et Réal Gauthier (feuillelet 256683).

Val-d'Or, Parc à résidus miniers East Sullivan, 3 ind. le 1 novembre 2003 par Réal Gauthier (feuillelet 256876).

Val-d'Or, Parc à résidus miniers East Sullivan, 3 ind. le 2 novembre 2003 par Réal Gauthier (feuillelet 256877).

Val-d'Or, Parc à résidus miniers East Sullivan, 3 ind. le 2 novembre 2003 par Louis Imbeau (feuillelet 256752).

Val-d'Or, Parc à résidus miniers East Sullivan, 3 ind. le 3 novembre 2003 par Rita Delorme, Cécile Montémurro et Yolande Charron (feuillelet 257046).

Val-d'Or, Parc à résidus miniers East Sullivan, 2 ind. le 7 novembre 2003 par Louis Imbeau et Delphin Ruché (feuillelet 256758).

Val-d'Or, Parc à résidus miniers East Sullivan, 1 ind. le 6 novembre 2010 par Raymond Ladurantaye (feuille 841960) Photographie.
Val-d'Or, Parc à résidus miniers East Sullivan, 1 ind. le 29 octobre 2011 par Claudia Siano et Raymond Ladurantaye (feuille 126844) Photographie.

Val-d'Or, Parc à résidus miniers East Sullivan, 1 ind. le 30 octobre 2011 par Claudia Siano et Raymond Ladurantaye (feuille 126847).
Val-d'Or, Parc à résidus miniers East Sullivan, 1 ind. le 6 novembre 2011 par Raymond Ladurantaye (feuille 126863).
Val-d'Or, Parc à résidus miniers East Sullivan, 1 ind. le 6 novembre 2011 par Claudia Siano et Raymond Ladurantaye (feuille 126862).

	<u>Mentions</u>	<u>NMI/mention</u>	<u>Constance</u>	<u>Indice d'abondance</u>
octobre	3	1,00	3,80	0,038
novembre	8	2,13	16,67	0,354
Total	11	1,82	1,42	0,026

Macreuse à bec jaune *Melanitta americana*

Val-d'Or, Parc à résidus miniers East Sullivan, 2 ind. le 1 novembre 2003 par Réal Gauthier (feuille 256876).
Val-d'Or, Parc à résidus miniers East Sullivan, 1 ind. le 21 octobre 2006 par Réal Gauthier (feuille 792344).
Val-d'Or, Parc à résidus miniers East Sullivan, 1 ind. le 6 novembre 2010 par Raymond Ladurantaye (feuille 841960).
Val-d'Or, Parc à résidus miniers East Sullivan, 1 ind. le 7 novembre 2010 par Claudia Siano et Raymond Ladurantaye (feuille 841961) Photographie.

	<u>Mentions</u>	<u>NMI/mention</u>	<u>Constance</u>	<u>Indice d'abondance</u>
octobre	1	1,00	1,27	0,013
novembre	3	1,33	6,25	0,083
Total	4	1,25	0,51	0,006

Harelda kakawi *Clangula hyemalis*

Première mention : Val-d'Or, Parc à résidus miniers East Sullivan, 1 ind. le 19 octobre 2003 par Louis Imbeau et Réal Gauthier (feuille 256683) Mâle.

Val-d'Or, Parc à résidus miniers East Sullivan, 2 ind. le 1 novembre 2003 par Réal Gauthier (feuille 256876).
Val-d'Or, Parc à résidus miniers East Sullivan, 7 ind. le 2 novembre 2003 par Louis Imbeau (feuille 256752).
Val-d'Or, Parc à résidus miniers East Sullivan, 2 ind. le 2 novembre 2003 par Pierrette Lefebvre et André Lefebvre (feuille 257045).
Val-d'Or, Parc à résidus miniers East Sullivan, 7 ind. le 2 novembre 2003 par Réal Gauthier (feuille 256877).
Val-d'Or, Parc à résidus miniers East Sullivan, 4 ind. le 3 novembre 2003 par Rita Delorme, Cécile Montémurro et Yolande Charron (feuille 257046).
Val-d'Or, Parc à résidus miniers East Sullivan, 4 ind. le 7 novembre 2003 par Louis Imbeau et Delphin Ruché (feuille 256758).
Val-d'Or, Parc à résidus miniers East Sullivan, 2 ind. le 21 octobre 2007 par Réal Gauthier (feuille 835856).
Val-d'Or, Parc à résidus miniers East Sullivan, 1 ind. le 30 mai 2009 par Louis Imbeau, Jonathan Gagnon et Évan Hovington (feuille 839076).
Val-d'Or, Parc à résidus miniers East Sullivan, 1 ind. le 28 novembre 2009 par Claudia Siano et Raymond Ladurantaye (feuille 839888).
Val-d'Or, Parc à résidus miniers Manitou, 3 ind. le 13 mai 2011 par Raymond Ladurantaye (feuille 126078).
Val-d'Or, Parc à résidus miniers East Sullivan, 1 ind. le 29 octobre 2011 par Claudia Siano et Raymond Ladurantaye (feuille 126844) Photographie.

Val-d'Or, Parc à résidus miniers East Sullivan, 1 ind. le 30 octobre 2011 par Claudia Siano et Raymond Ladurantaye (feuille 126847).
Val-d'Or, Parc à résidus miniers East Sullivan, 1 ind. le 6 novembre 2011 par Claudia Siano et Raymond Ladurantaye (feuille 126862).
Val-d'Or, Parc à résidus miniers East Sullivan, 1 ind. le 6 novembre 2011 par Raymond Ladurantaye (feuille 126863).

	<u>Mentions</u>	<u>NMI/mention</u>	<u>Constance</u>	<u>Indice d'abondance</u>
mai	2	2,00	1,57	0,031
octobre	4	1,25	5,06	0,063
novembre	9	3,22	18,75	0,604
Total	15	2,53	1,93	0,049

Petit Garrot *Bucephala albeola*

Première mention : Val-d'Or, Parc à résidus miniers East Sullivan, 2 ind. le 2 mai 2003 par Louis Imbeau (feuille 256227).
Val-d'Or, Parc à résidus miniers East Sullivan, 2 ind. le 11 mai 2003 par Louis Imbeau (feuille 256257) Mâle -- Femelle.
Val-d'Or, Parc à résidus miniers East Sullivan, 1 ind. le 8 août 2003 par Louis Imbeau, Sylvie Gagnon et Réal Gauthier (feuille 256553).
Val-d'Or, Parc à résidus miniers East Sullivan, 1 ind. le 8 octobre 2003 par Réal Gauthier (feuille 256868).
Val-d'Or, Parc à résidus miniers East Sullivan, 13 ind. le 13 octobre 2003 par Louis Imbeau (feuille 256670).
Val-d'Or, Parc à résidus miniers East Sullivan, 55 ind. le 19 octobre 2003 par Louis Imbeau et Réal Gauthier (feuille 256683) Mention singularisée.

Val-d'Or, Parc à résidus miniers East Sullivan, 20 ind. le 21 octobre 2003 par Réal Gauthier (feuille 256872).
Val-d'Or, Parc à résidus miniers East Sullivan, 18 ind. le 25 octobre 2003 par Réal Gauthier (feuille 256874).
Val-d'Or, Parc à résidus miniers East Sullivan, 22 ind. le 26 octobre 2003 par Réal Gauthier (feuille 256875).
Val-d'Or, Parc à résidus miniers East Sullivan, 60 ind. le 1 novembre 2003 par Réal Gauthier (feuille 256876).
Val-d'Or, Parc à résidus miniers East Sullivan, 56 ind. le 2 novembre 2003 par Louis Imbeau (feuille 256752).
Val-d'Or, Parc à résidus miniers East Sullivan, 74 ind. le 2 novembre 2003 par Pierrette Lefebvre et André Lefebvre (feuille 257045).
Val-d'Or, Parc à résidus miniers East Sullivan, 78 ind. le 2 novembre 2003 par Réal Gauthier (feuille 256877).
Val-d'Or, Parc à résidus miniers East Sullivan, 1 ind. le 3 novembre 2003 par Rita Delorme, Cécile Montémurro et Yolande Charron (feuille 257046).

- Val-d'Or, Parc à résidus miniers East Sullivan, 2 ind. le 7 novembre 2003 par Louis Imbeau et Delphin Ruché (feuillelet 256758).
- Val-d'Or, Parc à résidus miniers East Sullivan, 10 ind. le 3 mai 2004 par Réjean Deschênes (feuillelet 258359).
- Val-d'Or, Parc à résidus miniers East Sullivan, 1 ind. le 6 septembre 2004 par Louis Imbeau (feuillelet 259119).
- Val-d'Or, Parc à résidus miniers East Sullivan, 1 ind. le 12 septembre 2004 par Louis Imbeau (feuillelet 259128).
- Val-d'Or, Parc à résidus miniers East Sullivan, 2 ind. le 6 octobre 2004 par Réal Gauthier et Louis Imbeau (feuillelet 259531).
- Val-d'Or, Parc à résidus miniers East Sullivan, 8 ind. le 9 octobre 2004 par Réal Gauthier (feuillelet 259532).
- Val-d'Or, Parc à résidus miniers East Sullivan, 4 ind. le 13 octobre 2004 par Louis Imbeau (feuillelet 259256).
- Val-d'Or, Parc à résidus miniers East Sullivan, 21 ind. le 20 octobre 2004 par Louis Imbeau (feuillelet 259271).
- Val-d'Or, Parc à résidus miniers East Sullivan, 40 ind. le 23 octobre 2004 par Réal Gauthier (feuillelet 259534).
- Val-d'Or, Parc à résidus miniers East Sullivan, 40 ind. le 24 octobre 2004 par Réal Gauthier (feuillelet 259535).
- Val-d'Or, Parc à résidus miniers East Sullivan, 42 ind. le 27 octobre 2004 par Louis Imbeau (feuillelet 259284).
- Val-d'Or, Parc à résidus miniers East Sullivan, 30 ind. le 6 novembre 2004 par Réal Gauthier (feuillelet 259434).
- Val-d'Or, Parc à résidus miniers East Sullivan, 30 ind. le 6 novembre 2004 par Réal Gauthier (feuillelet 259435).
- Val-d'Or, Parc à résidus miniers East Sullivan, 16 ind. le 7 novembre 2004 par Réal Gauthier (feuillelet 259538).
- Val-d'Or, Parc à résidus miniers East Sullivan, 20 ind. le 27 avril 2005 par Carole Lagacé et Réal Gauthier (feuillelet 259910).
- Val-d'Or, Parc à résidus miniers East Sullivan, 30 ind. le 28 avril 2005 par Réal Gauthier (feuillelet 790332).
- Val-d'Or, Parc à résidus miniers East Sullivan, 8 ind. le 4 mai 2005 par Réal Gauthier (feuillelet 790333).
- Val-d'Or, Parc à résidus miniers East Sullivan, 6 ind. le 7 mai 2005 par Réal Gauthier (feuillelet 790334).
- Val-d'Or, Parc à résidus miniers East Sullivan, 4 ind. le 9 mai 2005 par Réal Gauthier (feuillelet 790335).
- Val-d'Or, Parc à résidus miniers East Sullivan, 12 ind. le 18 mai 2005 par Réal Gauthier (feuillelet 790338).
- Val-d'Or, Parc à résidus miniers East Sullivan, 4 ind. le 28 juillet 2005 par Sylvie Gagnon (feuillelet 790497) Immature -- Description physique brève.
- Val-d'Or, Parc à résidus miniers East Sullivan, 4 ind. le 6 août 2005 par Sylvie Gagnon (feuillelet 790546) Immature.
- Val-d'Or, Parc à résidus miniers East Sullivan, 4 ind. le 14 août 2005 par Réal Gauthier (feuillelet 790585).
- Val-d'Or, Parc à résidus miniers East Sullivan, 4 ind. le 14 août 2005 par Sylvie Gagnon (feuillelet 790589) Immature.
- Val-d'Or, Parc à résidus miniers East Sullivan, 4 ind. le 15 août 2005 par Louis Imbeau, Marcel Darveau et Bernard Filion (feuillelet 790590).
- Val-d'Or, Parc à résidus miniers East Sullivan, 1 ind. le 28 août 2005 par Réal Gauthier, Alain Normand, Daniel Hébert, France Neveu, Yvon Rhéault, Carole Lagacé, Linda Melnbardis, Nicole Buteau, Claudia Siano, Hélène Chouinard, Sylvie Gagnon et Renée Lévesque (feuillelet 790625) Immature.
- Val-d'Or, Parc à résidus miniers East Sullivan, 1 ind. le 24 septembre 2005 par Réal Gauthier (feuillelet 790688).
- Val-d'Or, Parc à résidus miniers East Sullivan, 1 ind. le 28 septembre 2005 par Louis Imbeau (feuillelet 790706).
- Val-d'Or, Parc à résidus miniers East Sullivan, 30 ind. le 2 octobre 2005 par Claudia Siano (feuillelet 790785).
- Val-d'Or, Parc à résidus miniers East Sullivan, 10 ind. le 16 octobre 2005 par Sylvie Gagnon, Louis Imbeau, Pierre Lavigne, Claudia Siano, Micheline Hatin, Lucie Levac, Nicole Buteau, Yvon Rhéault et Société de Loisir Ornithologique de l'Abitibi (feuillelet 790816).
- Val-d'Or, Parc à résidus miniers East Sullivan, 19 ind. le 22 octobre 2005 par Réal Gauthier (feuillelet 791069).
- Val-d'Or, Parc à résidus miniers East Sullivan, 40 ind. le 29 octobre 2005 par Réal Gauthier (feuillelet 791071).
- Val-d'Or, Parc à résidus miniers East Sullivan, 2 ind. le 16 avril 2006 par Raymond Ladurantaye et Claudia Siano (feuillelet 791260).
- Val-d'Or, Parc à résidus miniers East Sullivan, 1 ind. le 6 mai 2006 par Louis Imbeau (feuillelet 791247).
- Val-d'Or, Parc à résidus miniers East Sullivan, 1 ind. le 4 juin 2006 par Réal Gauthier, Louis Imbeau, Claudia Siano, Jean Aubé, Lucie Auclair, Linda Melnbardis, Mélisa Melnbardis et Société de Loisir Ornithologique de l'Abitibi (feuillelet 791578) Femelle.
- Val-d'Or, Parc à résidus miniers East Sullivan, 8 ind. le 27 août 2006 par Réal Gauthier, Sylvie Gagnon, Jean Lapointe, Bruno Major, Claudia Siano, Maryse Lessard, Pascal Drouin, Christophe Prince, Samuel Prince et Société de Loisir Ornithologique de l'Abitibi (feuillelet 792332).
- Val-d'Or, Parc à résidus miniers East Sullivan, 1 ind. le 30 septembre 2006 par Réal Gauthier (feuillelet 792339).
- Val-d'Or, Parc à résidus miniers East Sullivan, 6 ind. le 7 octobre 2006 par Réal Gauthier (feuillelet 792342).
- Val-d'Or, Parc à résidus miniers East Sullivan, 2 ind. le 9 octobre 2006 par Sylvie Gagnon, Réal Gauthier et André Lefebvre (feuillelet 792139) Immature.
- Val-d'Or, Parc à résidus miniers East Sullivan, 13 ind. le 15 octobre 2006 par Claudia Siano, Bruno Major, Samuel Prince, Louis Imbeau, Roger Fournier et Société de Loisir Ornithologique de l'Abitibi (feuillelet 792208).
- Val-d'Or, Parc à résidus miniers East Sullivan, 12 ind. le 15 octobre 2006 par Claudia Siano et Raymond Ladurantaye (feuillelet 792209).
- Val-d'Or, Parc à résidus miniers East Sullivan, 10 ind. le 21 octobre 2006 par Réal Gauthier (feuillelet 792344).
- Val-d'Or, Parc à résidus miniers East Sullivan, 5 ind. le 21 octobre 2006 par Réal Gauthier (feuillelet 792345).
- Val-d'Or, Parc à résidus miniers East Sullivan, 11 ind. le 28 octobre 2006 par Louis Imbeau (feuillelet 792201).
- Val-d'Or, Parc à résidus miniers East Sullivan, 4 ind. le 24 avril 2007 par Réal Gauthier (feuillelet 835355).
- Val-d'Or, Parc à résidus miniers East Sullivan, 2 ind. le 25 avril 2007 par Raymond Ladurantaye et Claudia Siano (feuillelet 793135).
- Val-d'Or, Parc à résidus miniers East Sullivan, 12 ind. le 28 avril 2007 par Réal Gauthier (feuillelet 835357).
- Val-d'Or, Parc à résidus miniers East Sullivan, 8 ind. le 12 mai 2007 par Réal Gauthier (feuillelet 835358).
- Val-d'Or, Parc à résidus miniers East Sullivan, 1 ind. le 19 mai 2007 par Réal Gauthier (feuillelet 835361).
- Val-d'Or, Parc à résidus miniers East Sullivan, 2 ind. le 5 juin 2007 par Louis Imbeau (feuillelet 793579) Mâle -- Femelle.
- Val-d'Or, Parc à résidus miniers East Sullivan, 6 ind. le 26 août 2007 par Louis Imbeau, Roger Fournier, Maryse Lessard, France Neveu, Daniel Paquin, Raymonde Paquin, Lise Pépin, Pascal Drouin, Samuel Prince, Christophe Prince, Chantal Bêland, Claudia Siano, Hélène Chouinard et Société de Loisir Ornithologique de l'Abitibi (feuillelet 835460).
- Val-d'Or, Parc à résidus miniers East Sullivan, 6 ind. le 29 août 2007 par Louis Imbeau (feuillelet 835461).
- Val-d'Or, Parc à résidus miniers East Sullivan, 8 ind. le 9 septembre 2007 par Claudia Siano et Raymond Ladurantaye (feuillelet 835604).

Val-d'Or, Parc à résidus miniers East Sullivan, 5 ind. le 12 septembre 2007 par Louis Imbeau (feuillelet 835510).

Val-d'Or, Parc à résidus miniers East Sullivan, 3 ind. le 22 septembre 2007 par Sylvie Gagnon, Réal Gauthier, Louis Imbeau et Linda Melnbardis (feuillelet 835547).

Val-d'Or, Parc à résidus miniers East Sullivan, 1 ind. le 26 septembre 2007 par Louis Imbeau (feuillelet 835571).

Val-d'Or, Parc à résidus miniers East Sullivan, 2 ind. le 13 octobre 2007 par Claudia Siano et Raymond Ladurantaye (feuillelet 835777).

Val-d'Or, Parc à résidus miniers East Sullivan, 5 ind. le 14 octobre 2007 par Louis Imbeau, Jean Lapointe, Suzanne Trudel, Réal Gauthier, Claudia Siano et Société de Loisir Ornithologique de l'Abitibi (feuillelet 835779).

Val-d'Or, Parc à résidus miniers East Sullivan, 7 ind. le 21 octobre 2007 par Réal Gauthier (feuillelet 835856).

Val-d'Or, Parc à résidus miniers East Sullivan, 9 ind. le 28 octobre 2007 par Claudia Siano et Raymond Ladurantaye (feuillelet 835791).

Val-d'Or, Parc à résidus miniers East Sullivan, 14 ind. le 3 novembre 2007 par Réal Gauthier (feuillelet 835859).

Val-d'Or, Parc à résidus miniers East Sullivan, 4 ind. le 19 avril 2008 par Claudia Siano et Raymond Ladurantaye (feuillelet 836512).

Val-d'Or, Parc à résidus miniers East Sullivan, 1 ind. le 19 avril 2008 par Réal Gauthier (feuillelet 837131).

Val-d'Or, Parc à résidus miniers East Sullivan, 10 ind. le 20 avril 2008 par Réal Gauthier (feuillelet 837136).

Val-d'Or, Parc à résidus miniers East Sullivan, 14 ind. le 25 avril 2008 par Raymond Ladurantaye (feuillelet 836553).

Val-d'Or, Parc à résidus miniers East Sullivan, 4 ind. le 26 avril 2008 par Réal Gauthier (feuillelet 837141).

Val-d'Or, Parc à résidus miniers East Sullivan, 2 ind. le 27 avril 2008 par Sylvie Gagnon, Pierre Lavigne, Louis Imbeau, Réal Gauthier, Évan Hovington, Anthony Danesin, Nancy Lafond, Claudia Siano et Société de Loisir Ornithologique de l'Abitibi (feuillelet 836573) Femelle -- Mâle.

Val-d'Or, Parc à résidus miniers East Sullivan, 8 ind. le 29 avril 2008 par Raymond Ladurantaye (feuillelet 836857).

Val-d'Or, Parc à résidus miniers East Sullivan, 2 ind. le 10 mai 2008 par Réal Gauthier (feuillelet 837145).

Val-d'Or, Parc à résidus miniers East Sullivan, 4 ind. le 18 mai 2008 par Réal Gauthier et Céline Gauthier (feuillelet 837150).

Val-d'Or, Parc à résidus miniers East Sullivan, 2 ind. le 31 mai 2008 par Claudia Siano et Raymond Ladurantaye (feuillelet 837058).

Val-d'Or, Parc à résidus miniers East Sullivan, 1 ind. le 31 mai 2008 par Réal Gauthier, Linda Melnbardis et Hélène Chouinard (feuillelet 837170).

Val-d'Or, Parc à résidus miniers East Sullivan, 2 ind. le 7 juin 2008 par Raymond Ladurantaye (feuillelet 837311).

Val-d'Or, Parc à résidus miniers East Sullivan, 8 ind. le 24 juin 2008 par Claudia Siano, Raymond Ladurantaye, Suzanne Labbé et Roch Bernier (feuillelet 837378) qui notent : « Une femelle et sept petits. » Femelle -- Adulte avec jeunes -- Photographie.

Val-d'Or, Parc à résidus miniers East Sullivan, 6 ind. le 20 juillet 2008 par Raymond Ladurantaye (feuillelet 837728) qui note : « Une femelle et cinq petits. » Femelle -- Adulte avec jeunes.

Val-d'Or, Parc à résidus miniers East Sullivan, 5 ind. le 3 août 2008 par Claudia Siano et Raymond Ladurantaye (feuillelet 837792).

Val-d'Or, Parc à résidus miniers East Sullivan, 6 ind. le 9 août 2008 par Claudia Siano et Raymond Ladurantaye (feuillelet 837810).

Val-d'Or, Parc à résidus miniers East Sullivan, 4 ind. le 10 août 2008 par Raymond Ladurantaye (feuillelet 837815).

Val-d'Or, Parc à résidus miniers East Sullivan, 10 ind. le 23 août 2008 par Réal Gauthier (feuillelet 838317).

Val-d'Or, Parc à résidus miniers Manitou, 1 ind. le 24 août 2008 par Sylvie Gagnon, Réal Gauthier, Louis Imbeau, Claudia Siano, Pascal Perreault, Hélène Chouinard, Raymond Ladurantaye et Société de Loisir Ornithologique de l'Abitibi (feuillelet 837881).

Val-d'Or, Parc à résidus miniers East Sullivan, 18 ind. le 24 août 2008 par Sylvie Gagnon, Réal Gauthier, Louis Imbeau, Claudia Siano, Pascal Perreault, Hélène Chouinard, Raymond Ladurantaye et Société de Loisir Ornithologique de l'Abitibi (feuillelet 837880).

Val-d'Or, Parc à résidus miniers East Sullivan, 3 ind. le 6 septembre 2008 par Raymond Ladurantaye et Claudia Siano (feuillelet 837925).

Val-d'Or, Parc à résidus miniers East Sullivan, 2 ind. le 9 septembre 2008 par Réal Gauthier (feuillelet 838320).

Val-d'Or, Parc à résidus miniers East Sullivan, 3 ind. le 21 septembre 2008 par Raymond Ladurantaye, Claudia Siano, Francine Cloutier et Mario Cloutier (feuillelet 838088).

Val-d'Or, Parc à résidus miniers East Sullivan, 6 ind. le 21 septembre 2008 par Réal Gauthier (feuillelet 838321).

Val-d'Or, Parc à résidus miniers East Sullivan, 9 ind. le 28 septembre 2008 par Claudia Siano et Raymond Ladurantaye (feuillelet 838121).

Val-d'Or, Parc à résidus miniers East Sullivan, 20 ind. le 4 octobre 2008 par Réal Gauthier (feuillelet 838322).

Val-d'Or, Parc à résidus miniers East Sullivan, 9 ind. le 4 octobre 2008 par Raymond Ladurantaye (feuillelet 838143).

Val-d'Or, Parc à résidus miniers East Sullivan, 20 ind. le 5 octobre 2008 par Réal Gauthier (feuillelet 838323).

Val-d'Or, Parc à résidus miniers East Sullivan, 19 ind. le 5 octobre 2008 par Sylvie Gagnon, Claudia Siano, Raymond Ladurantaye, Réal Gauthier, Hélène Chouinard et Société de Loisir Ornithologique de l'Abitibi (feuillelet 838150) Mâle -- Femelle.

Val-d'Or, Parc à résidus miniers East Sullivan, 8 ind. le 10 octobre 2008 par Raymond Ladurantaye (feuillelet 838169).

Val-d'Or, Parc à résidus miniers East Sullivan, 12 ind. le 12 octobre 2008 par Réal Gauthier (feuillelet 838324).

Val-d'Or, Parc à résidus miniers East Sullivan, 12 ind. le 12 octobre 2008 par Claudia Siano et Raymond Ladurantaye (feuillelet 838177).

Val-d'Or, Parc à résidus miniers East Sullivan, 9 ind. le 19 octobre 2008 par Claudia Siano et Raymond Ladurantaye (feuillelet 838206).

Val-d'Or, Parc à résidus miniers East Sullivan, 4 ind. le 26 octobre 2008 par Claudia Siano et Raymond Ladurantaye (feuillelet 838229).

Val-d'Or, Parc à résidus miniers East Sullivan, 5 ind. le 1 novembre 2008 par Claudia Siano et Raymond Ladurantaye (feuillelet 838244).

Val-d'Or, Parc à résidus miniers East Sullivan, 5 ind. le 9 novembre 2008 par Réal Gauthier (feuillelet 838328).

Val-d'Or, Parc à résidus miniers East Sullivan, 2 ind. le 24 avril 2009 par Claudia Siano (feuillelet 838816).

Val-d'Or, Parc à résidus miniers East Sullivan, 2 ind. le 24 avril 2009 par Réal Gauthier (feuillelet 839361).

Val-d'Or, Parc à résidus miniers East Sullivan, 6 ind. le 26 avril 2009 par Raymond Ladurantaye (feuillelet 838830).

Val-d'Or, Parc à résidus miniers East Sullivan, 8 ind. le 27 avril 2009 par Raymond Ladurantaye (feuillelet 838839).

Val-d'Or, Parc à résidus miniers East Sullivan, 16 ind. le 28 avril 2009 par Raymond Ladurantaye, Claudia Siano et Jacques Héneault (feuillelet 838844).

Val-d'Or, Parc à résidus miniers East Sullivan, 14 ind. le 30 avril 2009 par Claudia Siano et Raymond Ladurantaye (feuillelet 838847).

Val-d'Or, Parc à résidus miniers East Sullivan, 10 ind. le 30 avril 2009 par Réal Gauthier (feuillelet 839503).
 Val-d'Or, Parc à résidus miniers East Sullivan, 20 ind. le 2 mai 2009 par Claudia Siano et Raymond Ladurantaye (feuillelet 838956).
 Val-d'Or, Parc à résidus miniers East Sullivan, 16 ind. le 2 mai 2009 par Réal Gauthier (feuillelet 839504).
 Val-d'Or, Parc à résidus miniers East Sullivan, 12 ind. le 5 mai 2009 par Claudia Siano et Raymond Ladurantaye (feuillelet 838976).
 Val-d'Or, Parc à résidus miniers East Sullivan, 12 ind. le 9 mai 2009 par Claudia Siano et Raymond Ladurantaye (feuillelet 838979).
 Val-d'Or, Parc à résidus miniers East Sullivan, 2 ind. le 19 mai 2009 par Claudia Siano et Raymond Ladurantaye (feuillelet 838995).
 Val-d'Or, Parc à résidus miniers East Sullivan, 4 ind. le 23 mai 2009 par Raymond Ladurantaye (feuillelet 839003).
 Val-d'Or, Parc à résidus miniers East Sullivan, 8 ind. le 29 mai 2009 par Raymond Ladurantaye (feuillelet 839023).
 Val-d'Or, Parc à résidus miniers East Sullivan, 6 ind. le 30 mai 2009 par Claudia Siano et Raymond Ladurantaye (feuillelet 839054).
 Val-d'Or, Parc à résidus miniers East Sullivan, 14 ind. le 30 mai 2009 par Louis Imbeau, Jonathan Gagnon et Évan Hovington (feuillelet 839076).

Val-d'Or, Parc à résidus miniers East Sullivan, 16 ind. le 30 mai 2009 par Réal Gauthier et Linda Melnbardis (feuillelet 839552).
 Val-d'Or, Parc à résidus miniers East Sullivan, 4 ind. le 6 juin 2009 par Raymond Ladurantaye (feuillelet 839383).
 Val-d'Or, Parc à résidus miniers East Sullivan, 4 ind. le 15 juin 2009 par Claudia Siano et Raymond Ladurantaye (feuillelet 839406).
 Val-d'Or, Parc à résidus miniers East Sullivan, 1 ind. le 20 juin 2009 par Claudia Siano, Linda Melnbardis et Madeleine Murray (feuillelet 839426).

Val-d'Or, Parc à résidus miniers Manitou, 2 ind. le 1 août 2009 par Claudia Siano et Raymond Ladurantaye (feuillelet 839561).
 Val-d'Or, Parc à résidus miniers Manitou, 18 ind. le 9 août 2009 par Claudia Siano et Raymond Ladurantaye (feuillelet 839573).
 Val-d'Or, Parc à résidus miniers Manitou, 20 ind. le 16 août 2009 par Claudia Siano et Raymond Ladurantaye (feuillelet 839581).
 Val-d'Or, Parc à résidus miniers East Sullivan, 3 ind. le 22 août 2009 par Jacques Savard (feuillelet 839530).
 Val-d'Or, Parc à résidus miniers East Sullivan, 5 ind. le 23 août 2009 par Sylvie Gagnon (feuillelet 840194).
 Val-d'Or, Parc à résidus miniers Manitou, 18 ind. le 24 août 2009 par Claudia Siano (feuillelet 839583).
 Val-d'Or, Parc à résidus miniers Manitou, 17 ind. le 1 septembre 2009 par Claudia Siano (feuillelet 839606).
 Val-d'Or, Parc à résidus miniers Manitou, 13 ind. le 5 septembre 2009 par Raymond Ladurantaye et Claudia Siano (feuillelet 839607).
 Val-d'Or, Parc à résidus miniers East Sullivan, 4 ind. le 6 septembre 2009 par Raymond Ladurantaye, Claudia Siano et Roger Montanbeault (feuillelet 839608).

Val-d'Or, Parc à résidus miniers East Sullivan, 16 ind. le 13 septembre 2009 par Claudia Siano, Raymond Ladurantaye, Francis Gallant, Yolande Charron et Cécile Montémurro (feuillelet 839618).

Val-d'Or, Parc à résidus miniers Manitou, 18 ind. le 14 septembre 2009 par Sylvie Gagnon (feuillelet 840211).
 Val-d'Or, Parc à résidus miniers Manitou, 18 ind. le 15 septembre 2009 par Francis Gallant (feuillelet 840005).
 Val-d'Or, Parc à résidus miniers East Sullivan, 2 ind. le 15 septembre 2009 par Francis Gallant (feuillelet 840004).
 Val-d'Or, Parc à résidus miniers Manitou, 12 ind. le 20 septembre 2009 par Claudia Siano et Raymond Ladurantaye (feuillelet 839622).
 Val-d'Or, Parc à résidus miniers East Sullivan, 9 ind. le 20 septembre 2009 par Claudia Siano et Raymond Ladurantaye (feuillelet 839621).
 Val-d'Or, Parc à résidus miniers East Sullivan, 2 ind. le 18 octobre 2009 par Claudia Siano et Raymond Ladurantaye (feuillelet 839784).
 Val-d'Or, Parc à résidus miniers East Sullivan, 4 ind. le 1 novembre 2009 par Raymond Ladurantaye et Claudia Siano (feuillelet 839791).
 Val-d'Or, Parc à résidus miniers East Sullivan, 2 ind. le 8 novembre 2009 par Claudia Siano (feuillelet 839874).
 Val-d'Or, Parc à résidus miniers East Sullivan, 2 ind. le 13 novembre 2009 par Claudia Siano et Raymond Ladurantaye (feuillelet 839875).
 Val-d'Or, Parc à résidus miniers East Sullivan, 3 ind. le 11 avril 2010 par Claudia Siano et Raymond Ladurantaye (feuillelet 840485).
 Val-d'Or, Parc à résidus miniers East Sullivan, 2 ind. le 17 avril 2010 par Raymond Ladurantaye et Jacques Héneault (feuillelet 840520).
 Val-d'Or, Parc à résidus miniers East Sullivan, 4 ind. le 24 avril 2010 par Claudia Siano et Raymond Ladurantaye (feuillelet 840610).
 Val-d'Or, Parc à résidus miniers Manitou, 1 ind. le 24 avril 2010 par Claudia Siano et Raymond Ladurantaye (feuillelet 840612).
 Val-d'Or, Parc à résidus miniers East Sullivan, 9 ind. le 2 mai 2010 par Raymond Ladurantaye (feuillelet 840842).
 Val-d'Or, Parc à résidus miniers East Sullivan, 8 ind. le 9 mai 2010 par Claudia Siano et Raymond Ladurantaye (feuillelet 840882).
 Val-d'Or, Parc à résidus miniers East Sullivan, 10 ind. le 11 mai 2010 par Raymond Ladurantaye (feuillelet 840894).
 Val-d'Or, Parc à résidus miniers East Sullivan, 9 ind. le 15 mai 2010 par Jonathan Leclair, Raymond Ladurantaye et Claudia Siano (feuillelet 840990).

Val-d'Or, Parc à résidus miniers East Sullivan, 6 ind. le 24 mai 2010 par Raymond Ladurantaye (feuillelet 841081).
 Val-d'Or, Parc à résidus miniers East Sullivan, 4 ind. le 29 mai 2010 par Raymond Ladurantaye (feuillelet 841120).
 Val-d'Or, Parc à résidus miniers East Sullivan, 2 ind. le 30 mai 2010 par Claudia Siano et Raymond Ladurantaye (feuillelet 841140).
 Val-d'Or, Parc à résidus miniers East Sullivan, 2 ind. le 10 juin 2010 par Raymond Ladurantaye (feuillelet 841616).
 Val-d'Or, Parc à résidus miniers East Sullivan, 3 ind. le 2 juillet 2010 par Claudia Siano (feuillelet 841892) qui note : « Un adulte, deux jeunes. » Adulte avec jeunes -- Photographie.
 Val-d'Or, Parc à résidus miniers East Sullivan, 17 ind. le 10 juillet 2010 par Claudia Siano (feuillelet 841986) qui note : « Trois adultes, 14 jeunes. » Adulte avec jeunes.

Val-d'Or, Parc à résidus miniers Manitou, 3 ind. le 10 juillet 2010 par Claudia Siano (feuillelet 841989).
 Val-d'Or, Parc à résidus miniers East Sullivan, 9 ind. le 11 juillet 2010 par Raymond Ladurantaye (feuillelet 841998).
 Val-d'Or, Parc à résidus miniers Manitou, 3 ind. le 21 juillet 2010 par Claudia Siano (feuillelet 842066).
 Val-d'Or, Parc à résidus miniers East Sullivan, 8 ind. le 21 juillet 2010 par Claudia Siano (feuillelet 842067).
 Val-d'Or, Parc à résidus miniers East Sullivan, 6 ind. le 31 juillet 2010 par Réjean Deschênes (feuillelet 842116).
 Val-d'Or, Parc à résidus miniers East Sullivan, 3 ind. le 7 août 2010 par Claudia Siano et Raymond Ladurantaye (feuillelet 841252).
 Val-d'Or, Parc à résidus miniers Manitou, 3 ind. le 7 août 2010 par Claudia Siano et Raymond Ladurantaye (feuillelet 841251).
 Val-d'Or, Parc à résidus miniers Manitou, 10 ind. le 5 septembre 2010 par Claudia Siano et Raymond Ladurantaye (feuillelet 841313).
 Val-d'Or, Parc à résidus miniers Manitou, 2 ind. le 11 septembre 2010 par Claudia Siano (feuillelet 841338).

- Val-d'Or, Parc à résidus miniers East Sullivan, 1 ind. le 19 septembre 2010 par Claudia Siano et Raymond Ladurantaye (feuillelet 841374).
- Val-d'Or, Parc à résidus miniers East Sullivan, 3 ind. le 10 octobre 2010 par Raymond Ladurantaye et Claudia Siano (feuillelet 841460).
- Val-d'Or, Parc à résidus miniers East Sullivan, 2 ind. le 11 octobre 2010 par Raymond Ladurantaye (feuillelet 841464).
- Val-d'Or, Parc à résidus miniers East Sullivan, 4 ind. le 17 octobre 2010 par Claudia Siano et Raymond Ladurantaye (feuillelet 841491).
- Val-d'Or, Parc à résidus miniers East Sullivan, 1 ind. le 6 novembre 2010 par Raymond Ladurantaye (feuillelet 841960).
- Val-d'Or, Parc à résidus miniers East Sullivan, 1 ind. le 7 novembre 2010 par Claudia Siano et Raymond Ladurantaye (feuillelet 841961).
- Val-d'Or, Parc à résidus miniers East Sullivan, 1 ind. le 25 avril 2011 par Claudia Siano et Raymond Ladurantaye (feuillelet 125684).
- Val-d'Or, Parc à résidus miniers East Sullivan, 4 ind. le 30 avril 2011 par Raymond Ladurantaye, Jacques Héneault et Micheline Fleury (feuillelet 125720).
- Val-d'Or, Parc à résidus miniers East Sullivan, 6 ind. le 1 mai 2011 par Claudia Siano et Raymond Ladurantaye (feuillelet 125731).
- Val-d'Or, Parc à résidus miniers East Sullivan, 4 ind. le 3 mai 2011 par Roger Moreau (feuillelet 842545).
- Val-d'Or, Parc à résidus miniers East Sullivan, 6 ind. le 7 mai 2011 par Claudia Siano et Raymond Ladurantaye (feuillelet 125968).
- Val-d'Or, Parc à résidus miniers East Sullivan, 2 ind. le 8 mai 2011 par Raymond Ladurantaye (feuillelet 125988).
- Val-d'Or, Parc à résidus miniers East Sullivan, 2 ind. le 14 mai 2011 par Sylvie Gagnon (feuillelet 126089) Mâle -- Femelle.
- Val-d'Or, Parc à résidus miniers East Sullivan, 2 ind. le 25 mai 2011 par Roger Moreau (feuillelet 842603).
- Val-d'Or, Parc à résidus miniers East Sullivan, 4 ind. le 28 mai 2011 par Claudia Siano (feuillelet 126208).
- Val-d'Or, Parc à résidus miniers Manitou, 2 ind. le 28 mai 2011 par Louis Imbeau, Jonathan Gagnon, Dominique Fauteux et Amélie Drolet (feuillelet 126205) Femelle.
- Val-d'Or, Parc à résidus miniers East Sullivan, 2 ind. le 28 mai 2011 par Louis Imbeau, Jonathan Gagnon, Dominique Fauteux et Amélie Drolet (feuillelet 126204) Mâle -- Femelle.
- Val-d'Or, Parc à résidus miniers East Sullivan, 2 ind. le 29 mai 2011 par Raymond Ladurantaye (feuillelet 126226).
- Val-d'Or, Parc à résidus miniers East Sullivan, 1 ind. le 4 juin 2011 par François Dubois (feuillelet 842752).
- Val-d'Or, Parc à résidus miniers East Sullivan, 1 ind. le 16 juillet 2011 par Claudia Siano (feuillelet 126575) Femelle.
- Val-d'Or, Parc à résidus miniers East Sullivan, 1 ind. le 19 juillet 2011 par François Dubois (feuillelet 842933) qui note : « Photo envoyé à Louis Imbeau pour validation. » Photographie -- Mention vérifiée.
- Val-d'Or, Parc à résidus miniers East Sullivan, 2 ind. le 21 août 2011 par Claudia Siano et Raymond Ladurantaye (feuillelet 126689).
- Val-d'Or, Parc à résidus miniers East Sullivan, 8 ind. le 27 août 2011 par Claudia Siano, Raymond Ladurantaye et Donald McCutcheon (feuillelet 126697).
- Val-d'Or, Parc à résidus miniers Manitou, 14 ind. le 28 août 2011 par Claudia Siano, François Dubois, Réal Gauthier, Raymond Ladurantaye, Daniel Paquin, Bernard Laborde, Maryse Lessard, Véronique Ducharme-Riel, Suzanne Trudel, Ghislain Héneault, Daniel St-Germain, Denise Maurais et Société de Loisir Ornithologique de l'Abitibi (feuillelet 126699).
- Val-d'Or, Parc à résidus miniers East Sullivan, 8 ind. le 28 août 2011 par Claudia Siano, François Dubois, Réal Gauthier, Raymond Ladurantaye, Daniel Paquin, Bernard Laborde, Maryse Lessard, Véronique Ducharme-Riel, Suzanne Trudel, Ghislain Héneault, Daniel St-Germain, Denise Maurais et Société de Loisir Ornithologique de l'Abitibi (feuillelet 126698).
- Val-d'Or, Parc à résidus miniers Manitou, 12 ind. le 3 septembre 2011 par Claudia Siano (feuillelet 126710).
- Val-d'Or, Parc à résidus miniers East Sullivan, 8 ind. le 3 septembre 2011 par Claudia Siano (feuillelet 126711).
- Val-d'Or, Parc à résidus miniers East Sullivan, 12 ind. le 4 septembre 2011 par Claudia Siano et Raymond Ladurantaye (feuillelet 126714).
- Val-d'Or, Parc à résidus miniers East Sullivan, 6 ind. le 2 octobre 2011 par Claudia Siano (feuillelet 126780).
- Val-d'Or, Parc à résidus miniers East Sullivan, 7 ind. le 9 octobre 2011 par Claudia Siano et Raymond Ladurantaye (feuillelet 126802).
- Val-d'Or, Parc à résidus miniers East Sullivan, 18 ind. le 16 octobre 2011 par Claudia Siano et Raymond Ladurantaye (feuillelet 126817).
- Val-d'Or, Parc à résidus miniers East Sullivan, 21 ind. le 29 octobre 2011 par Claudia Siano et Raymond Ladurantaye (feuillelet 126844) Photographie.
- Val-d'Or, Parc à résidus miniers East Sullivan, 24 ind. le 30 octobre 2011 par Claudia Siano et Raymond Ladurantaye (feuillelet 126847).
- Val-d'Or, Parc à résidus miniers East Sullivan, 18 ind. le 6 novembre 2011 par Claudia Siano et Raymond Ladurantaye (feuillelet 126862).
- Val-d'Or, Parc à résidus miniers East Sullivan, 2 ind. le 19 novembre 2011 par Raymond Ladurantaye (feuillelet 126882).
- Val-d'Or, Parc à résidus miniers East Sullivan, 2 ind. le 10 avril 2012 par Raymond Ladurantaye (feuillelet 1506480).
- Val-d'Or, Parc à résidus miniers East Sullivan, 2 ind. le 14 avril 2012 par Raymond Ladurantaye (feuillelet 1506635).
- Val-d'Or, Parc à résidus miniers Manitou, 4 ind. le 22 avril 2012 par Claudia Siano et Raymond Ladurantaye (feuillelet 1507077).
- Val-d'Or, Parc à résidus miniers East Sullivan, 12 ind. le 22 avril 2012 par Claudia Siano et Raymond Ladurantaye (feuillelet 1507078).
- Val-d'Or, Parc à résidus miniers East Sullivan, 14 ind. le 29 avril 2012 par Claudia Siano, Maryse Lessard, Raymond Ladurantaye, Yolande Charron, Cécile Montémurro et Irène Daigle (feuillelet 1507487).
- Val-d'Or, Parc à résidus miniers East Sullivan, 18 ind. le 30 avril 2012 par Raymond Ladurantaye (feuillelet 1507560).
- Val-d'Or, Parc à résidus miniers East Sullivan, 25 ind. le 2 mai 2012 par François Dubois (feuillelet 1507666) qui note : « Première observation en 2012.
- Val-d'Or, Parc à résidus miniers East Sullivan, 3 ind. le 6 mai 2012 par Jonathan Leclair, Stéphanie Déziel et Rosée Leclair (feuillelet 127067).
- Val-d'Or, Parc à résidus miniers East Sullivan, 16 ind. le 6 mai 2012 par Raymond Ladurantaye et Claudia Siano (feuillelet 1507993).
- Val-d'Or, Parc à résidus miniers East Sullivan, 20 ind. le 10 mai 2012 par François Dubois (feuillelet 1508347).
- Val-d'Or, Parc à résidus miniers East Sullivan, 12 ind. le 13 mai 2012 par Claudia Siano et Raymond Ladurantaye (feuillelet 1508510).
- Val-d'Or, Parc à résidus miniers East Sullivan, 13 ind. le 21 mai 2012 par Raymond Ladurantaye et Claudia Siano (feuillelet 1509144).
- Val-d'Or, Parc à résidus miniers East Sullivan, 1 ind. le 26 mai 2012 par Jonathan Gagnon, Jonathan Fréchette et Louis Imbeau (feuillelet 1509703) Mâle.
- Val-d'Or, Parc à résidus miniers East Sullivan, 9 ind. le 27 mai 2012 par Claudia Siano, François Dubois, Maryse Lessard, Raymond Ladurantaye, Pascal Perreault, Yolande Charron, Daniel Paquin, Raymonde Paquin et Société de Loisir Ornithologique de l'Abitibi (feuillelet 1509556).

Val-d'Or, Parc à résidus miniers East Sullivan, 6 ind. le 3 juin 2012 par Raymond Ladurantaye et Claudia Siano (feuillelet 1509968).

Val-d'Or, Parc à résidus miniers East Sullivan, 1 ind. le 25 juin 2012 par Claudia Siano et Raymond Ladurantaye (feuillelet 1510729).

Val-d'Or, Parc à résidus miniers East Sullivan, 13 ind. le 5 juillet 2012 par Raymond Ladurantaye (feuillelet 127853) qui note : « J'ai assisté avec beaucoup de peine à une attaque en règle de deux femelles Garrots à oeil d'or contre une femelle Petit Garrot et ses petits, une des femelles Garrot à oeil d'or s'est jetée sur un juvénile Petit garrot et l'a tué à coups de bec. L'attaque a eu lieu sur le bassin Nord, la femelle avait à ma connaissance 3 petits. Sur le bassin Sud une femelle avait cinq petits et sur le bassin en entrant à gauche une femelle avec au moins deux petits. » Femelle -- Adulte avec jeunes -- Tué par l'espèce Garrot à oeil d'or -- Photographie.

Val-d'Or, Parc à résidus miniers Manitou, 6 ind. le 22 juillet 2012 par Raymond Ladurantaye, Claudia Siano et Danielle Paquette (feuillelet 1511452) Code d'atlas JE.

Val-d'Or, Parc à résidus miniers East Sullivan, 5 ind. le 22 juillet 2012 par Monique Groulx (feuillelet 1511751) qui note : « Un adulte et quatre canetons. » Adulte avec jeunes.

Val-d'Or, Parc à résidus miniers Manitou, 6 ind. le 12 août 2012 par Claudia Siano et Raymond Ladurantaye (feuillelet 1512024).

Val-d'Or, Parc à résidus miniers East Sullivan, 2 ind. le 9 septembre 2012 par Raymond Ladurantaye et Claudia Siano (feuillelet 1513221).

Val-d'Or, Parc à résidus miniers East Sullivan, 4 ind. le 13 octobre 2012 par Raymond Ladurantaye (feuillelet 1514969).

Val-d'Or, Parc à résidus miniers East Sullivan, 6 ind. le 14 octobre 2012 par Raymond Ladurantaye et Claudia Siano (feuillelet 1515092).

Val-d'Or, Parc à résidus miniers East Sullivan, 6 ind. le 3 novembre 2012 par Claudia Siano et Raymond Ladurantaye (feuillelet 1516224).

Val-d'Or, Parc à résidus miniers Manitou, 2 ind. le 23 avril 2013 par Raymond Ladurantaye (feuillelet 1530655).

Val-d'Or, Parc à résidus miniers East Sullivan, 1 ind. le 27 avril 2013 par Raymond Ladurantaye et Claudia Siano (feuillelet 1530794).

Val-d'Or, Parc à résidus miniers East Sullivan, 1 ind. le 28 avril 2013 par Raymond Ladurantaye (feuillelet 1531062).

Val-d'Or, Parc à résidus miniers Manitou, 2 ind. le 28 avril 2013 par Raymond Ladurantaye (feuillelet 1531065).

Val-d'Or, Parc à résidus miniers East Sullivan, 4 ind. le 29 avril 2013 par François Dubois et Sarah Dubois (feuillelet 1531003).

Val-d'Or, Parc à résidus miniers East Sullivan, 2 ind. le 30 avril 2013 par Raymond Ladurantaye (feuillelet 1531718).

Val-d'Or, Parc à résidus miniers East Sullivan, 6 ind. le 4 mai 2013 par Raymond Ladurantaye (feuillelet 1531580).

Val-d'Or, Parc à résidus miniers East Sullivan, 7 ind. le 4 mai 2013 par Raymond Ladurantaye et Claudia Siano (feuillelet 1531585).

Val-d'Or, Parc à résidus miniers East Sullivan, 6 ind. le 5 mai 2013 par Claudia Siano et Raymond Ladurantaye (feuillelet 1531720).

Val-d'Or, Parc à résidus miniers East Sullivan, 20 ind. le 6 mai 2013 par François Dubois (feuillelet 1531835).

Val-d'Or, Parc à résidus miniers East Sullivan, 20 ind. le 11 mai 2013 par François Dubois (feuillelet 1532245) qui note : « Estimé.

Val-d'Or, Parc à résidus miniers East Sullivan, 2 ind. le 17 mai 2013 par Raymond Ladurantaye (feuillelet 1533198).

Val-d'Or, Parc à résidus miniers East Sullivan, 10 ind. le 18 mai 2013 par François Dubois et Sarah Dubois (feuillelet 1533116).

Val-d'Or, Parc à résidus miniers East Sullivan, 6 ind. le 18 mai 2013 par Claudia Siano (feuillelet 1533207).

Val-d'Or, Parc à résidus miniers East Sullivan, 4 ind. le 25 mai 2013 par Claudia Siano et Raymond Ladurantaye (feuillelet 1533722).

Val-d'Or, Parc à résidus miniers East Sullivan, 4 ind. le 26 mai 2013 par Raymond Ladurantaye et Claudia Siano (feuillelet 1533821).

Val-d'Or, Parc à résidus miniers East Sullivan, 1 ind. le 31 mai 2013 par François Dubois (feuillelet 1534290).

Val-d'Or, Parc à résidus miniers East Sullivan, 2 ind. le 31 mai 2013 par Bruno Tremblay (feuillelet 1534283).

	<u>Mentions</u>	<u>NMI/mention</u>	<u>Constance</u>	<u>Indice d'abondance</u>
avril	38	6,58	35,19	2,315
mai	61	7,21	48,03	3,465
juin	11	2,91	21,57	0,627
juillet	14	6,07	24,56	1,491
août	28	6,86	22,58	1,548
septembre	30	6,70	23,81	1,595
octobre	48	14,10	60,76	8,570
novembre	20	20,35	41,67	8,479
Total	250	9,14	32,18	2,940

Garrot à oeil d'or *Bucephala clangula*

Val-d'Or, Parc à résidus miniers East Sullivan, 4 ind. le 21 août 1999 par Pierrette Lefebvre et André Lefebvre (feuillelet 307361).

Val-d'Or, Parc à résidus miniers East Sullivan, 1 ind. le 19 août 2001 par Sylvie Gagnon, Yan Cossette, Chantal Béland, André Lefebvre, Andrée Lévesque, Réal Gauthier, Yolande Charron, Françoise Demontigny et Société de Loisirs Ornithologique de l'Abitibi (feuillelet 257764).

Val-d'Or, Parc à résidus miniers East Sullivan, 5 ind. le 25 août 2001 par Norbert Deslauriers, Yan Cossette, André Lefebvre et Pierrette Lefebvre (feuillelet 251178).

Val-d'Or, Parc à résidus miniers East Sullivan, 6 ind. le 21 avril 2003 par Pierrette Lefebvre, André Lefebvre et Gilles Éthier (feuillelet 256201).

Val-d'Or, Parc à résidus miniers East Sullivan, 4 ind. le 2 mai 2003 par Louis Imbeau (feuillelet 256227).

Val-d'Or, Parc à résidus miniers East Sullivan, 10 ind. le 11 mai 2003 par Louis Imbeau (feuillelet 256257).

Val-d'Or, Parc à résidus miniers East Sullivan, 4 ind. le 18 mai 2003 par Réal Gauthier (feuillelet 256843).

Val-d'Or, Parc à résidus miniers East Sullivan, 6 ind. le 19 mai 2003 par Louis Imbeau (feuillelet 256291).

Val-d'Or, Parc à résidus miniers East Sullivan, 2 ind. le 25 mai 2003 par Louis Imbeau (feuillelet 256314).

Val-d'Or, Parc à résidus miniers East Sullivan, 1 ind. le 4 juillet 2003 par Louis Imbeau (feuillelet 256479) qui note : « Garrot à oeil d'or: Une femelle avec un caneton. Bruant vespéral: 4 mâles chanteurs. » Femelle -- Poussin -- Adulte avec jeunes.

Val-d'Or, Parc à résidus miniers East Sullivan, 13 ind. le 7 juillet 2003 par Louis Imbeau (feuillelet 256481) Femelle -- Adulte -- Poussin.

Val-d'Or, Parc à résidus miniers East Sullivan, 50 ind. le 22 juillet 2003 par Réal Gauthier (feuillelet 256852).

Val-d'Or, Parc à résidus miniers East Sullivan, 14 ind. le 27 juillet 2003 par Réjean Deschênes et Alexandre Giroux (feuillelet 256522).

Val-d'Or, Parc à résidus miniers East Sullivan, 19 ind. le 1 août 2003 par Gilles Éthier, Pierrette Lefebvre et André Lefebvre (feuillelet 256539) Immature -- Femelle.

Val-d'Or, Parc à résidus miniers East Sullivan, 21 ind. le 3 août 2003 par Réjean Deschênes (feuillelet 256542).

Val-d'Or, Parc à résidus miniers East Sullivan, 6 ind. le 8 août 2003 par Louis Imbeau, Sylvie Gagnon et Réal Gauthier (feuillelet 256553).

Val-d'Or, Parc à résidus miniers East Sullivan, 12 ind. le 16 août 2003 par Réal Gauthier (feuillelet 256855).

Val-d'Or, Parc à résidus miniers East Sullivan, 22 ind. le 17 août 2003 par Réjean Deschênes (feuillelet 256570).

Val-d'Or, Parc à résidus miniers East Sullivan, 23 ind. le 19 août 2003 par Réjean Deschênes (feuillelet 256572).

Val-d'Or, Parc à résidus miniers East Sullivan, 21 ind. le 26 août 2003 par Réal Gauthier (feuillelet 256857).

Val-d'Or, Parc à résidus miniers East Sullivan, 19 ind. le 28 août 2003 par Louis Imbeau (feuillelet 256580).

Val-d'Or, Parc à résidus miniers East Sullivan, 12 ind. le 2 septembre 2003 par Réal Gauthier (feuillelet 256859).

Val-d'Or, Parc à résidus miniers East Sullivan, 12 ind. le 4 septembre 2003 par Louis Imbeau (feuillelet 256581).

Val-d'Or, Parc à résidus miniers East Sullivan, 14 ind. le 13 septembre 2003 par Réal Gauthier (feuillelet 256861).

Val-d'Or, Parc à résidus miniers East Sullivan, 8 ind. le 14 septembre 2003 par Réal Gauthier (feuillelet 256862).

Val-d'Or, Parc à résidus miniers East Sullivan, 28 ind. le 17 septembre 2003 par Réal Gauthier (feuillelet 256863).

Val-d'Or, Parc à résidus miniers East Sullivan, 80 ind. le 18 septembre 2003 par Louis Imbeau (feuillelet 256638).

Val-d'Or, Parc à résidus miniers East Sullivan, 75 ind. le 20 septembre 2003 par Louis Imbeau (feuillelet 256633).

Val-d'Or, Parc à résidus miniers East Sullivan, 13 ind. le 21 septembre 2003 par Réal Gauthier (feuillelet 256864).

Val-d'Or, Parc à résidus miniers East Sullivan, 46 ind. le 25 septembre 2003 par Louis Imbeau (feuillelet 256641).

Val-d'Or, Parc à résidus miniers East Sullivan, 20 ind. le 25 septembre 2003 par Réal Gauthier (feuillelet 256865).

Val-d'Or, Parc à résidus miniers East Sullivan, 46 ind. le 28 septembre 2003 par Louis Imbeau et Réal Gauthier (feuillelet 256647).

Val-d'Or, Parc à résidus miniers East Sullivan, 85 ind. le 2 octobre 2003 par Louis Imbeau (feuillelet 256652).

Val-d'Or, Parc à résidus miniers East Sullivan, 30 ind. le 5 octobre 2003 par Réal Gauthier (feuillelet 256866).

Val-d'Or, Parc à résidus miniers East Sullivan, 16 ind. le 8 octobre 2003 par Réal Gauthier (feuillelet 256868).

Val-d'Or, Parc à résidus miniers East Sullivan, 78 ind. le 13 octobre 2003 par Louis Imbeau (feuillelet 256670).

Val-d'Or, Parc à résidus miniers East Sullivan, 140 ind. le 19 octobre 2003 par Louis Imbeau et Réal Gauthier (feuillelet 256683).

Val-d'Or, Parc à résidus miniers East Sullivan, 46 ind. le 25 octobre 2003 par Réal Gauthier (feuillelet 256874).

Val-d'Or, Parc à résidus miniers East Sullivan, 40 ind. le 26 octobre 2003 par Réal Gauthier (feuillelet 256875).

Val-d'Or, Parc à résidus miniers East Sullivan, 50 ind. le 1 novembre 2003 par Réal Gauthier (feuillelet 256876).

Val-d'Or, Parc à résidus miniers East Sullivan, 50 ind. le 2 novembre 2003 par Pierrette Lefebvre et André Lefebvre (feuillelet 257045).

Val-d'Or, Parc à résidus miniers East Sullivan, 50 ind. le 2 novembre 2003 par Réal Gauthier (feuillelet 256877).

Val-d'Or, Parc à résidus miniers East Sullivan, 52 ind. le 2 novembre 2003 par Louis Imbeau (feuillelet 256752).

Val-d'Or, Parc à résidus miniers East Sullivan, 6 ind. le 7 novembre 2003 par Louis Imbeau et Delphin Ruché (feuillelet 256758).

Val-d'Or, Parc à résidus miniers East Sullivan, 14 ind. le 22 avril 2004 par Louis Imbeau (feuillelet 258008).

Val-d'Or, Parc à résidus miniers East Sullivan, 9 ind. le 3 mai 2004 par Réjean Deschênes (feuillelet 258359).

Val-d'Or, Parc à résidus miniers East Sullivan, 12 ind. le 4 mai 2004 par Réal Gauthier (feuillelet 258402).

Val-d'Or, Parc à résidus miniers East Sullivan, 14 ind. le 16 mai 2004 par Édith Van de Walle (feuillelet 259409).

Val-d'Or, Parc à résidus miniers East Sullivan, 10 ind. le 22 mai 2004 par Richard Théroux et Cécile Deslongchamps (feuillelet 258603) Femelle -- Adulte avec jeunes.

Val-d'Or, Parc à résidus miniers East Sullivan, 19 ind. le 24 mai 2004 par Pierrette Lefebvre et André Lefebvre (feuillelet 259665).

Val-d'Or, Parc à résidus miniers East Sullivan, 8 ind. le 31 mai 2004 par Réal Gauthier (feuillelet 258450).

Val-d'Or, Parc à résidus miniers East Sullivan, 10 ind. le 6 juin 2004 par Richard Théroux et Cécile Deslongchamps (feuillelet 258581).

Val-d'Or, Parc à résidus miniers East Sullivan, 78 ind. le 23 juillet 2004 par Louis Imbeau (feuillelet 258652) Adulte avec jeunes.

Val-d'Or, Parc à résidus miniers East Sullivan, 54 ind. le 29 juillet 2004 par Louis Imbeau (feuillelet 258710).

Val-d'Or, Parc à résidus miniers East Sullivan, 10 ind. le 13 août 2004 par Réjean Deschênes (feuillelet 259053).

Val-d'Or, Parc à résidus miniers East Sullivan, 8 ind. le 20 août 2004 par Réal Gauthier (feuillelet 259219).

Val-d'Or, Parc à résidus miniers East Sullivan, 12 ind. le 22 août 2004 par Réal Gauthier (feuillelet 259220).

Val-d'Or, Parc à résidus miniers East Sullivan, 6 ind. le 24 août 2004 par Louis Imbeau (feuillelet 259105).

Val-d'Or, Parc à résidus miniers East Sullivan, 20 ind. le 1 septembre 2004 par Réal Gauthier (feuillelet 250404).

Val-d'Or, Parc à résidus miniers East Sullivan, 28 ind. le 2 septembre 2004 par Louis Imbeau (feuillelet 259117).

Val-d'Or, Parc à résidus miniers East Sullivan, 44 ind. le 6 septembre 2004 par Louis Imbeau (feuillelet 259119).

Val-d'Or, Parc à résidus miniers East Sullivan, 8 ind. le 8 septembre 2004 par Réal Gauthier (feuillelet 250415).

Val-d'Or, Parc à résidus miniers East Sullivan, 40 ind. le 9 septembre 2004 par Louis Imbeau (feuillelet 259123).

Val-d'Or, Parc à résidus miniers East Sullivan, 40 ind. le 12 septembre 2004 par Louis Imbeau (feuillelet 259128).

Val-d'Or, Parc à résidus miniers East Sullivan, 42 ind. le 19 septembre 2004 par Louis Imbeau (feuillelet 259201).

Val-d'Or, Parc à résidus miniers East Sullivan, 82 ind. le 26 septembre 2004 par Louis Imbeau, Nancy Lafond, Yvon Rhéault et Nicole Buteau (feuillelet 253609).

Val-d'Or, Parc à résidus miniers East Sullivan, 50 ind. le 30 septembre 2004 par Réal Gauthier (feuillelet 259230).

Val-d'Or, Parc à résidus miniers East Sullivan, 40 ind. le 6 octobre 2004 par Réal Gauthier et Louis Imbeau (feuillelet 259531).

Val-d'Or, Parc à résidus miniers East Sullivan, 18 ind. le 9 octobre 2004 par Réal Gauthier (feuillelet 259532).

Val-d'Or, Parc à résidus miniers East Sullivan, 100 ind. le 13 octobre 2004 par Louis Imbeau (feuillelet 259256).

Val-d'Or, Parc à résidus miniers East Sullivan, 175 ind. le 20 octobre 2004 par Louis Imbeau (feuillelet 259271).

Val-d'Or, Parc à résidus miniers East Sullivan, 30 ind. le 24 octobre 2004 par Réal Gauthier (feuillelet 259535).

Val-d'Or, Parc à résidus miniers East Sullivan, 16 ind. le 27 octobre 2004 par Louis Imbeau (feuillelet 259284).

Val-d'Or, Parc à résidus miniers East Sullivan, 40 ind. le 6 novembre 2004 par Réal Gauthier (feuillelet 259434).

- Val-d'Or, Parc à résidus miniers East Sullivan, 50 ind. le 6 novembre 2004 par Réal Gauthier (feuillelet 259435).
- Val-d'Or, Parc à résidus miniers East Sullivan, 40 ind. le 7 novembre 2004 par Réal Gauthier (feuillelet 259538).
- Val-d'Or, Parc à résidus miniers East Sullivan, 30 ind. le 27 avril 2005 par Carole Lagacé et Réal Gauthier (feuillelet 259910).
- Val-d'Or, Parc à résidus miniers East Sullivan, 20 ind. le 28 avril 2005 par Réal Gauthier (feuillelet 790332).
- Val-d'Or, Parc à résidus miniers East Sullivan, 24 ind. le 4 mai 2005 par Réal Gauthier (feuillelet 790333).
- Val-d'Or, Parc à résidus miniers East Sullivan, 20 ind. le 7 mai 2005 par Réal Gauthier (feuillelet 790334).
- Val-d'Or, Parc à résidus miniers East Sullivan, 20 ind. le 8 mai 2005 par Claudia Siano (feuillelet 790197).
- Val-d'Or, Parc à résidus miniers East Sullivan, 26 ind. le 9 mai 2005 par Réal Gauthier (feuillelet 790335).
- Val-d'Or, Parc à résidus miniers East Sullivan, 42 ind. le 18 mai 2005 par Réal Gauthier (feuillelet 790338).
- Val-d'Or, Parc à résidus miniers East Sullivan, 14 ind. le 2 juin 2005 par Réal Gauthier (feuillelet 790340) Adulte avec jeunes.
- Val-d'Or, Parc à résidus miniers East Sullivan, 6 ind. le 19 juin 2005 par Claudia Siano (feuillelet 790349).
- Val-d'Or, Parc à résidus miniers East Sullivan, 36 ind. le 20 juin 2005 par Louis Imbeau (feuillelet 790249) qui note : « Garrot à oeil d'or: Trois femelles avec des canetons. Une avec 6 jeunes, une avec 4 jeunes, une avec 5 jeunes. » Adulte avec jeunes.
- Val-d'Or, Parc à résidus miniers East Sullivan, 30 ind. le 11 juillet 2005 par Réal Gauthier (feuillelet 790558).
- Val-d'Or, Parc à résidus miniers East Sullivan, 12 ind. le 19 juillet 2005 par Claudia Siano (feuillelet 790467).
- Val-d'Or, Parc à résidus miniers East Sullivan, 93 ind. le 26 juillet 2005 par Réjean Deschênes (feuillelet 790495).
- Val-d'Or, Parc à résidus miniers East Sullivan, 65 ind. le 28 juillet 2005 par Sylvie Gagnon (feuillelet 790497) Immature -- Description physique brève.
- Val-d'Or, Parc à résidus miniers East Sullivan, 50 ind. le 6 août 2005 par Sylvie Gagnon (feuillelet 790546) Immature.
- Val-d'Or, Parc à résidus miniers East Sullivan, 30 ind. le 11 août 2005 par Réal Gauthier (feuillelet 790566).
- Val-d'Or, Parc à résidus miniers East Sullivan, 40 ind. le 14 août 2005 par Réal Gauthier (feuillelet 790585).
- Val-d'Or, Parc à résidus miniers East Sullivan, 43 ind. le 14 août 2005 par Sylvie Gagnon (feuillelet 790589) Immature.
- Val-d'Or, Parc à résidus miniers East Sullivan, 60 ind. le 15 août 2005 par Louis Imbeau, Marcel Darveau et Bernard Filion (feuillelet 790590).
- Val-d'Or, Parc à résidus miniers East Sullivan, 48 ind. le 19 août 2005 par Sylvie Gagnon (feuillelet 790598) Immature.
- Val-d'Or, Parc à résidus miniers East Sullivan, 36 ind. le 23 août 2005 par Sylvie Gagnon (feuillelet 790616).
- Val-d'Or, Parc à résidus miniers East Sullivan, 41 ind. le 28 août 2005 par Réal Gauthier, Alain Normand, Daniel Hébert, France Neveu, Yvon Rhéault, Carole Lagacé, Linda Melnbardis, Nicole Buteau, Claudia Siano, Hélène Chouinard, Sylvie Gagnon et Renée Lévesque (feuillelet 790625) Immature.
- Val-d'Or, Parc à résidus miniers East Sullivan, 29 ind. le 5 septembre 2005 par Sylvie Gagnon (feuillelet 790643).
- Val-d'Or, Parc à résidus miniers East Sullivan, 40 ind. le 7 septembre 2005 par Réal Gauthier (feuillelet 790646).
- Val-d'Or, Parc à résidus miniers East Sullivan, 64 ind. le 7 septembre 2005 par Louis Imbeau (feuillelet 790645).
- Val-d'Or, Parc à résidus miniers East Sullivan, 35 ind. le 11 septembre 2005 par Sylvie Gagnon (feuillelet 790654) Immature.
- Val-d'Or, Parc à résidus miniers East Sullivan, 75 ind. le 14 septembre 2005 par Louis Imbeau (feuillelet 790662).
- Val-d'Or, Parc à résidus miniers East Sullivan, 60 ind. le 18 septembre 2005 par Claudia Siano (feuillelet 790674).
- Val-d'Or, Parc à résidus miniers East Sullivan, 31 ind. le 21 septembre 2005 par Louis Imbeau (feuillelet 790679).
- Val-d'Or, Parc à résidus miniers East Sullivan, 35 ind. le 24 septembre 2005 par Réal Gauthier (feuillelet 790688).
- Val-d'Or, Parc à résidus miniers East Sullivan, 150 ind. le 25 septembre 2005 par André Lefebvre (feuillelet 790854).
- Val-d'Or, Parc à résidus miniers East Sullivan, 108 ind. le 28 septembre 2005 par Louis Imbeau (feuillelet 790706).
- Val-d'Or, Parc à résidus miniers East Sullivan, 30 ind. le 2 octobre 2005 par Claudia Siano (feuillelet 790785).
- Val-d'Or, Parc à résidus miniers East Sullivan, 50 ind. le 16 octobre 2005 par Sylvie Gagnon, Louis Imbeau, Pierre Lavigne, Claudia Siano, Micheline Hatin, Lucie Levac, Nicole Buteau, Yvon Rhéault et Société de Loisir Ornithologique de l'Abitibi (feuillelet 790816).
- Val-d'Or, Parc à résidus miniers East Sullivan, 40 ind. le 22 octobre 2005 par Réal Gauthier (feuillelet 791069).
- Val-d'Or, Parc à résidus miniers East Sullivan, 32 ind. le 29 octobre 2005 par Réal Gauthier (feuillelet 791071).
- Val-d'Or, Parc à résidus miniers East Sullivan, 16 ind. le 16 avril 2006 par Raymond Ladurantaye et Claudia Siano (feuillelet 791260).
- Val-d'Or, Parc à résidus miniers East Sullivan, 8 ind. le 29 avril 2006 par Claudia Siano (feuillelet 791267).
- Val-d'Or, Parc à résidus miniers East Sullivan, 7 ind. le 6 mai 2006 par Louis Imbeau (feuillelet 791247).
- Val-d'Or, Parc à résidus miniers East Sullivan, 1 ind. le 26 mai 2006 par Roger Moreau (feuillelet 791994).
- Val-d'Or, Parc à résidus miniers East Sullivan, 17 ind. le 4 juin 2006 par Réal Gauthier, Louis Imbeau, Claudia Siano, Jean Aubé, Lucie Auclair, Linda Melnbardis, Melisa Melnbardis et Société de Loisir Ornithologique de l'Abitibi (feuillelet 791578) Adulte avec jeunes.
- Val-d'Or, Parc à résidus miniers East Sullivan, 8 ind. le 11 juin 2006 par Réal Gauthier (feuillelet 791973).
- Val-d'Or, Parc à résidus miniers East Sullivan, 20 ind. le 25 juin 2006 par Raymond Ladurantaye et Claudia Siano (feuillelet 791814).
- Val-d'Or, Parc à résidus miniers East Sullivan, 18 ind. le 15 juillet 2006 par Réal Gauthier (feuillelet 791977).
- Val-d'Or, Parc à résidus miniers East Sullivan, 12 ind. le 22 juillet 2006 par Claudia Siano (feuillelet 791938).
- Val-d'Or, Parc à résidus miniers East Sullivan, 20 ind. le 6 août 2006 par Claudia Siano et Raymond Ladurantaye (feuillelet 792008).
- Val-d'Or, Parc à résidus miniers East Sullivan, 26 ind. le 24 août 2006 par Réal Gauthier (feuillelet 792330).
- Val-d'Or, Parc à résidus miniers East Sullivan, 26 ind. le 27 août 2006 par Réal Gauthier, Sylvie Gagnon, Jean Lapointe, Bruno Major, Claudia Siano, Maryse Lessard, Pascal Drouin, Christophe Prince, Samuel Prince et Société de Loisir Ornithologique de l'Abitibi (feuillelet 792332).
- Val-d'Or, Parc à résidus miniers East Sullivan, 20 ind. le 2 septembre 2006 par Raymond Larouche et Claudia Siano (feuillelet 792085).
- Val-d'Or, Parc à résidus miniers East Sullivan, 26 ind. le 9 septembre 2006 par Réal Gauthier (feuillelet 792333).
- Val-d'Or, Parc à résidus miniers East Sullivan, 20 ind. le 10 septembre 2006 par Raymond Ladurantaye et Claudia Siano (feuillelet 792088).
- Val-d'Or, Parc à résidus miniers East Sullivan, 30 ind. le 16 septembre 2006 par Claudia Siano et Raymond Ladurantaye (feuillelet 792094).

- Val-d'Or, Parc à résidus miniers East Sullivan, 21 ind. le 21 septembre 2006 par Réal Gauthier (feuillelet 792334).
- Val-d'Or, Parc à résidus miniers East Sullivan, 22 ind. le 23 septembre 2006 par Claudia Siano et Raymond Ladurantaye (feuillelet 792100).
- Val-d'Or, Parc à résidus miniers East Sullivan, 20 ind. le 23 septembre 2006 par Réal Gauthier (feuillelet 792336).
- Val-d'Or, Parc à résidus miniers East Sullivan, 8 ind. le 27 septembre 2006 par Louis Imbeau (feuillelet 792080).
- Val-d'Or, Parc à résidus miniers East Sullivan, 20 ind. le 28 septembre 2006 par Réal Gauthier (feuillelet 792338).
- Val-d'Or, Parc à résidus miniers East Sullivan, 24 ind. le 30 septembre 2006 par Réal Gauthier (feuillelet 792339).
- Val-d'Or, Parc à résidus miniers East Sullivan, 22 ind. le 3 octobre 2006 par Réal Gauthier (feuillelet 792340).
- Val-d'Or, Parc à résidus miniers East Sullivan, 12 ind. le 7 octobre 2006 par Réal Gauthier (feuillelet 792342).
- Val-d'Or, Parc à résidus miniers East Sullivan, 20 ind. le 9 octobre 2006 par Sylvie Gagnon, Réal Gauthier et André Lefebvre (feuillelet 792139) Immature.
- Val-d'Or, Parc à résidus miniers East Sullivan, 8 ind. le 15 octobre 2006 par Claudia Siano et Raymond Ladurantaye (feuillelet 792209).
- Val-d'Or, Parc à résidus miniers East Sullivan, 20 ind. le 15 octobre 2006 par Claudia Siano, Bruno Major, Samuel Prince, Louis Imbeau, Roger Fournier et Société de Loisir Ornithologique de l'Abitibi (feuillelet 792208).
- Val-d'Or, Parc à résidus miniers East Sullivan, 14 ind. le 21 octobre 2006 par Réal Gauthier (feuillelet 792344).
- Val-d'Or, Parc à résidus miniers East Sullivan, 6 ind. le 21 octobre 2006 par Réal Gauthier (feuillelet 792345).
- Val-d'Or, Parc à résidus miniers East Sullivan, 1 ind. le 28 octobre 2006 par Louis Imbeau (feuillelet 792201).
- Val-d'Or, Parc à résidus miniers East Sullivan, 20 ind. le 20 avril 2007 par Claudia Siano et Raymond Ladurantaye (feuillelet 793120).
- Val-d'Or, Parc à résidus miniers East Sullivan, 20 ind. le 22 avril 2007 par Raymond Ladurantaye (feuillelet 793121).
- Val-d'Or, Parc à résidus miniers East Sullivan, 6 ind. le 24 avril 2007 par Réal Gauthier (feuillelet 835355).
- Val-d'Or, Parc à résidus miniers East Sullivan, 20 ind. le 25 avril 2007 par Raymond Ladurantaye et Claudia Siano (feuillelet 793135).
- Val-d'Or, Parc à résidus miniers East Sullivan, 10 ind. le 28 avril 2007 par Réal Gauthier (feuillelet 835357).
- Val-d'Or, Parc à résidus miniers East Sullivan, 40 ind. le 6 mai 2007 par Raymond Ladurantaye (feuillelet 793467).
- Val-d'Or, Parc à résidus miniers East Sullivan, 14 ind. le 12 mai 2007 par Réal Gauthier (feuillelet 835358).
- Val-d'Or, Parc à résidus miniers East Sullivan, 7 ind. le 19 mai 2007 par Réal Gauthier (feuillelet 835361).
- Val-d'Or, Parc à résidus miniers East Sullivan, 16 ind. le 20 mai 2007 par Louis Imbeau, Sébastien Rioux, Pascal Drouin, Christophe Prince et Samuel Prince (feuillelet 793341).
- Val-d'Or, Parc à résidus miniers East Sullivan, 10 ind. le 20 mai 2007 par Réal Gauthier (feuillelet 835362).
- Val-d'Or, Parc à résidus miniers East Sullivan, 8 ind. le 21 mai 2007 par Raymond Ladurantaye et Claudia Siano (feuillelet 793485).
- Val-d'Or, Parc à résidus miniers East Sullivan, 8 ind. le 3 juin 2007 par Réal Gauthier, Yolande Charron, Cécile Montémurro, Roger Fournier, Hélène Chouinard, Linda Melnbardis, Claudia Siano, Raymond Ladurantaye et Société de Loisir Ornithologique de l'Abitibi (feuillelet 835364).
- Val-d'Or, Parc à résidus miniers East Sullivan, 9 ind. le 5 juin 2007 par Louis Imbeau (feuillelet 793579) qui note : « Une femelle avec six poussins. » Femelle -- Adulte avec jeunes -- Poussin.
- Val-d'Or, Parc à résidus miniers East Sullivan, 44 ind. le 21 juin 2007 par Pierre Brousseau et Joël Poirier (feuillelet 835134) qui notent : « Dix femelles, et en plus une femelle avec douze jeunes, une femelle avec quatre jeunes, une femelle avec sept jeunes, une femelle avec six jeunes, une femelle avec un nombre de jeunes indéterminé. » Adulte -- Femelle -- Adulte avec jeunes.
- Val-d'Or, Parc à résidus miniers East Sullivan, 8 ind. le 23 juin 2007 par Claudia Siano et Raymond Ladurantaye (feuillelet 835289).
- Val-d'Or, Parc à résidus miniers East Sullivan, 20 ind. le 15 juillet 2007 par Claudia Siano et Raymond Ladurantaye (feuillelet 835301).
- Val-d'Or, Parc à résidus miniers East Sullivan, 8 ind. le 3 août 2007 par Raymond Ladurantaye et Claudia Siano (feuillelet 835466).
- Val-d'Or, Parc à résidus miniers East Sullivan, 40 ind. le 18 août 2007 par Réal Gauthier (feuillelet 835847).
- Val-d'Or, Parc à résidus miniers East Sullivan, 20 ind. le 19 août 2007 par Réal Gauthier (feuillelet 835848).
- Val-d'Or, Parc à résidus miniers East Sullivan, 28 ind. le 21 août 2007 par Réal Gauthier (feuillelet 835849).
- Val-d'Or, Parc à résidus miniers East Sullivan, 18 ind. le 26 août 2007 par Réal Gauthier (feuillelet 835850).
- Val-d'Or, Parc à résidus miniers East Sullivan, 10 ind. le 26 août 2007 par Raymond Ladurantaye et Claudia Siano (feuillelet 835474).
- Val-d'Or, Parc à résidus miniers East Sullivan, 31 ind. le 26 août 2007 par Louis Imbeau, Roger Fournier, Maryse Lessard, France Neveu, Daniel Paquin, Raymonde Paquin, Lise Pépin, Pascal Drouin, Samuel Prince, Christophe Prince, Chantal Béland, Claudia Siano, Hélène Chouinard et Société de Loisir Ornithologique de l'Abitibi (feuillelet 835460).
- Val-d'Or, Parc à résidus miniers East Sullivan, 26 ind. le 29 août 2007 par Louis Imbeau (feuillelet 835461).
- Val-d'Or, Parc à résidus miniers East Sullivan, 17 ind. le 3 septembre 2007 par Louis Imbeau (feuillelet 835489).
- Val-d'Or, Parc à résidus miniers East Sullivan, 18 ind. le 5 septembre 2007 par Louis Imbeau (feuillelet 835492).
- Val-d'Or, Parc à résidus miniers East Sullivan, 20 ind. le 9 septembre 2007 par Claudia Siano et Raymond Ladurantaye (feuillelet 835604).
- Val-d'Or, Parc à résidus miniers East Sullivan, 11 ind. le 12 septembre 2007 par Louis Imbeau (feuillelet 835510).
- Val-d'Or, Parc à résidus miniers East Sullivan, 6 ind. le 19 septembre 2007 par Louis Imbeau (feuillelet 835530).
- Val-d'Or, Parc à résidus miniers East Sullivan, 7 ind. le 22 septembre 2007 par Sylvie Gagnon, Réal Gauthier, Louis Imbeau et Linda Melnbardis (feuillelet 835547).
- Val-d'Or, Parc à résidus miniers East Sullivan, 6 ind. le 23 septembre 2007 par Claudia Siano, Raymond Ladurantaye, Yolande Charron et Andrée Lévesque (feuillelet 835610).
- Val-d'Or, Parc à résidus miniers East Sullivan, 13 ind. le 26 septembre 2007 par Louis Imbeau (feuillelet 835571).
- Val-d'Or, Parc à résidus miniers East Sullivan, 1 ind. le 30 septembre 2007 par Réal Gauthier (feuillelet 835852).
- Val-d'Or, Parc à résidus miniers East Sullivan, 6 ind. le 30 septembre 2007 par Raymond Ladurantaye (feuillelet 835612).
- Val-d'Or, Parc à résidus miniers East Sullivan, 12 ind. le 13 octobre 2007 par Claudia Siano et Raymond Ladurantaye (feuillelet 835777).
- Val-d'Or, Parc à résidus miniers East Sullivan, 12 ind. le 14 octobre 2007 par Louis Imbeau, Jean Lapointe, Suzanne Trudel, Réal Gauthier, Claudia Siano et Société de Loisir Ornithologique de l'Abitibi (feuillelet 835779).
- Val-d'Or, Parc à résidus miniers East Sullivan, 21 ind. le 21 octobre 2007 par Réal Gauthier (feuillelet 835856).

- Val-d'Or, Parc à résidus miniers East Sullivan, 13 ind. le 28 octobre 2007 par Claudia Siano et Raymond Ladurantaye (feuillelet 835791).
- Val-d'Or, Parc à résidus miniers East Sullivan, 26 ind. le 3 novembre 2007 par Réal Gauthier (feuillelet 835859).
- Val-d'Or, Parc à résidus miniers East Sullivan, 2 ind. le 16 avril 2008 par Louis Imbeau et Évan Hovington (feuillelet 836388).
- Val-d'Or, Parc à résidus miniers East Sullivan, 18 ind. le 19 avril 2008 par Claudia Siano et Raymond Ladurantaye (feuillelet 836512).
- Val-d'Or, Parc à résidus miniers East Sullivan, 1 ind. le 19 avril 2008 par Réal Gauthier (feuillelet 837131).
- Val-d'Or, Parc à résidus miniers East Sullivan, 8 ind. le 25 avril 2008 par Raymond Ladurantaye (feuillelet 836553).
- Val-d'Or, Parc à résidus miniers East Sullivan, 8 ind. le 26 avril 2008 par Réal Gauthier (feuillelet 837141).
- Val-d'Or, Parc à résidus miniers East Sullivan, 7 ind. le 27 avril 2008 par Sylvie Gagnon, Pierre Lavigne, Louis Imbeau, Réal Gauthier, Évan Hovington, Anthony Danesin, Nancy Lafond, Claudia Siano et Société de Loisir Ornithologique de l'Abitibi (feuillelet 836573) Femelle -- Mâle.
- Val-d'Or, Parc à résidus miniers East Sullivan, 16 ind. le 29 avril 2008 par Raymond Ladurantaye (feuillelet 836857).
- Val-d'Or, Parc à résidus miniers East Sullivan, 6 ind. le 10 mai 2008 par Réal Gauthier (feuillelet 837145).
- Val-d'Or, Parc à résidus miniers East Sullivan, 10 ind. le 18 mai 2008 par Réal Gauthier et Céline Gauthier (feuillelet 837150).
- Val-d'Or, Parc à résidus miniers East Sullivan, 6 ind. le 27 mai 2008 par Réal Gauthier et Raymond Ladurantaye (feuillelet 837163).
- Val-d'Or, Parc à résidus miniers East Sullivan, 12 ind. le 28 mai 2008 par Claudia Siano et Raymond Ladurantaye (feuillelet 837005).
- Val-d'Or, Parc à résidus miniers East Sullivan, 8 ind. le 28 mai 2008 par Claudia Siano et Raymond Ladurantaye (feuillelet 837004).
- Val-d'Or, Parc à résidus miniers East Sullivan, 10 ind. le 31 mai 2008 par Réal Gauthier, Linda Melnbardis et Hélène Chouinard (feuillelet 837170).
- Val-d'Or, Parc à résidus miniers East Sullivan, 12 ind. le 31 mai 2008 par Claudia Siano et Raymond Ladurantaye (feuillelet 837058).
- Val-d'Or, Parc à résidus miniers East Sullivan, 16 ind. le 9 juin 2008 par Raymond Ladurantaye (feuillelet 837312).
- Val-d'Or, Parc à résidus miniers East Sullivan, 20 ind. le 15 juin 2008 par Réal Gauthier, André Lefebvre, Linda Melnbardis, Claudia Siano et Raymond Ladurantaye (feuillelet 837494).
- Val-d'Or, Parc à résidus miniers East Sullivan, 22 ind. le 24 juin 2008 par Claudia Siano, Raymond Ladurantaye, Suzanne Labbé et Roch Bernier (feuillelet 837378).
- Val-d'Or, Parc à résidus miniers East Sullivan, 34 ind. le 28 juin 2008 par Claudia Siano et David Soares (feuillelet 837401) qui notent : « Total de 22 petits. » Adulte avec jeunes.
- Val-d'Or, Parc à résidus miniers East Sullivan, 36 ind. le 6 juillet 2008 par Claudia Siano et Raymond Ladurantaye (feuillelet 837565) qui notent : « Douze adultes, 24 petits. » Adulte -- Juvénal.
- Val-d'Or, Parc à résidus miniers East Sullivan, 36 ind. le 13 juillet 2008 par Claudia Siano et Raymond Ladurantaye (feuillelet 837691).
- Val-d'Or, Parc à résidus miniers East Sullivan, 86 ind. le 19 juillet 2008 par Claudia Siano (feuillelet 837726).
- Val-d'Or, Parc à résidus miniers East Sullivan, 64 ind. le 20 juillet 2008 par Raymond Ladurantaye (feuillelet 837728).
- Val-d'Or, Parc à résidus miniers East Sullivan, 29 ind. le 3 août 2008 par Claudia Siano et Raymond Ladurantaye (feuillelet 837792).
- Val-d'Or, Parc à résidus miniers East Sullivan, 28 ind. le 9 août 2008 par Claudia Siano et Raymond Ladurantaye (feuillelet 837810).
- Val-d'Or, Parc à résidus miniers East Sullivan, 24 ind. le 10 août 2008 par Raymond Ladurantaye (feuillelet 837815).
- Val-d'Or, Parc à résidus miniers East Sullivan, 39 ind. le 16 août 2008 par Claudia Siano et Raymond Ladurantaye (feuillelet 837834).
- Val-d'Or, Parc à résidus miniers East Sullivan, 31 ind. le 19 août 2008 par Claudia Siano et Raymond Ladurantaye (feuillelet 837841).
- Val-d'Or, Parc à résidus miniers East Sullivan, 26 ind. le 23 août 2008 par Réal Gauthier (feuillelet 838317).
- Val-d'Or, Parc à résidus miniers East Sullivan, 21 ind. le 24 août 2008 par Sylvie Gagnon, Réal Gauthier, Louis Imbeau, Claudia Siano, Pascal Perreault, Hélène Chouinard, Raymond Ladurantaye et Société de Loisir Ornithologique de l'Abitibi (feuillelet 837880).
- Val-d'Or, Parc à résidus miniers Manitou, 20 ind. le 24 août 2008 par Sylvie Gagnon, Réal Gauthier, Louis Imbeau, Claudia Siano, Pascal Perreault, Hélène Chouinard, Raymond Ladurantaye et Société de Loisir Ornithologique de l'Abitibi (feuillelet 837881).
- Val-d'Or, Parc à résidus miniers East Sullivan, 14 ind. le 6 septembre 2008 par Raymond Ladurantaye et Claudia Siano (feuillelet 837925).
- Val-d'Or, Parc à résidus miniers East Sullivan, 36 ind. le 13 septembre 2008 par Raymond Ladurantaye (feuillelet 838052).
- Val-d'Or, Parc à résidus miniers East Sullivan, 18 ind. le 21 septembre 2008 par Raymond Ladurantaye, Claudia Siano, Francine Cloutier et Mario Cloutier (feuillelet 838088).
- Val-d'Or, Parc à résidus miniers East Sullivan, 34 ind. le 28 septembre 2008 par Claudia Siano et Raymond Ladurantaye (feuillelet 838121).
- Val-d'Or, Parc à résidus miniers East Sullivan, 1 ind. le 4 octobre 2008 par Raymond Ladurantaye (feuillelet 838143).
- Val-d'Or, Parc à résidus miniers East Sullivan, 2 ind. le 5 octobre 2008 par Sylvie Gagnon, Claudia Siano, Raymond Ladurantaye, Réal Gauthier, Hélène Chouinard et Société de Loisir Ornithologique de l'Abitibi (feuillelet 838150) Femelle.
- Val-d'Or, Parc à résidus miniers East Sullivan, 12 ind. le 12 octobre 2008 par Claudia Siano et Raymond Ladurantaye (feuillelet 838177).
- Val-d'Or, Parc à résidus miniers East Sullivan, 12 ind. le 19 octobre 2008 par Claudia Siano et Raymond Ladurantaye (feuillelet 838206).
- Val-d'Or, Parc à résidus miniers East Sullivan, 6 ind. le 26 octobre 2008 par Claudia Siano et Raymond Ladurantaye (feuillelet 838229).
- Val-d'Or, Parc à résidus miniers East Sullivan, 3 ind. le 1 novembre 2008 par Claudia Siano et Raymond Ladurantaye (feuillelet 838244).
- Val-d'Or, Parc à résidus miniers East Sullivan, 2 ind. le 19 avril 2009 par Raymond Ladurantaye, Claudia Siano et Jacques Héneault (feuillelet 838794).
- Val-d'Or, Parc à résidus miniers East Sullivan, 16 ind. le 24 avril 2009 par Réal Gauthier (feuillelet 839361).
- Val-d'Or, Parc à résidus miniers East Sullivan, 22 ind. le 24 avril 2009 par Claudia Siano (feuillelet 838816).
- Val-d'Or, Parc à résidus miniers East Sullivan, 16 ind. le 26 avril 2009 par Raymond Ladurantaye (feuillelet 838830).
- Val-d'Or, Parc à résidus miniers East Sullivan, 10 ind. le 27 avril 2009 par Raymond Ladurantaye (feuillelet 838839).
- Val-d'Or, Parc à résidus miniers East Sullivan, 14 ind. le 28 avril 2009 par Raymond Ladurantaye, Claudia Siano et Jacques Héneault (feuillelet 838844).
- Val-d'Or, Parc à résidus miniers East Sullivan, 16 ind. le 30 avril 2009 par Claudia Siano et Raymond Ladurantaye (feuillelet 838847).

Val-d'Or, Parc à résidus miniers East Sullivan, 6 ind. le 30 avril 2009 par Réal Gauthier (feuillelet 839499).

Val-d'Or, Parc à résidus miniers East Sullivan, 30 ind. le 30 avril 2009 par Réal Gauthier (feuillelet 839503).

Val-d'Or, Parc à résidus miniers East Sullivan, 24 ind. le 2 mai 2009 par Réal Gauthier (feuillelet 839504).

Val-d'Or, Parc à résidus miniers East Sullivan, 22 ind. le 2 mai 2009 par Claudia Siano et Raymond Ladurantaye (feuillelet 838956).

Val-d'Or, Parc à résidus miniers East Sullivan, 14 ind. le 5 mai 2009 par Claudia Siano et Raymond Ladurantaye (feuillelet 838976).

Val-d'Or, Parc à résidus miniers East Sullivan, 14 ind. le 9 mai 2009 par Claudia Siano et Raymond Ladurantaye (feuillelet 838979).

Val-d'Or, Parc à résidus miniers East Sullivan, 6 ind. le 19 mai 2009 par Claudia Siano et Raymond Ladurantaye (feuillelet 838995).

Val-d'Or, Parc à résidus miniers East Sullivan, 4 ind. le 29 mai 2009 par Roger Moreau (feuillelet 839544).

Val-d'Or, Parc à résidus miniers East Sullivan, 5 ind. le 30 mai 2009 par Louis Imbeau, Jonathan Gagnon et Évan Hovington (feuillelet 839076).

Val-d'Or, Parc à résidus miniers East Sullivan, 16 ind. le 30 mai 2009 par Claudia Siano et Raymond Ladurantaye (feuillelet 839054).

Val-d'Or, Parc à résidus miniers East Sullivan, 19 ind. le 30 mai 2009 par Réal Gauthier et Linda Melnbardis (feuillelet 839552).

Val-d'Or, Parc à résidus miniers East Sullivan, 12 ind. le 6 juin 2009 par Raymond Ladurantaye (feuillelet 839383) qui note : « Six bébés. » Adulte avec jeunes.

Val-d'Or, Parc à résidus miniers East Sullivan, 18 ind. le 15 juin 2009 par Claudia Siano et Raymond Ladurantaye (feuillelet 839406) qui notent : « Une mère et six petits. » Adulte avec jeunes -- Femelle.

Val-d'Or, Parc à résidus miniers East Sullivan, 24 ind. le 20 juin 2009 par Claudia Siano, Linda Melnbardis et Madeleine Murray (feuillelet 839426).

Val-d'Or, Parc à résidus miniers East Sullivan, 27 ind. le 4 juillet 2009 par Claudia Siano et Raymond Ladurantaye (feuillelet 839444) qui notent : « Une famille de huit petits, une famille de neuf petits. » Adulte avec jeunes.

Val-d'Or, Parc à résidus miniers Manitou, 20 ind. le 1 août 2009 par Claudia Siano et Raymond Ladurantaye (feuillelet 839561).

Val-d'Or, Parc à résidus miniers East Sullivan, 4 ind. le 8 août 2009 par Claudia Siano et Raymond Ladurantaye (feuillelet 839569).

Val-d'Or, Parc à résidus miniers Manitou, 16 ind. le 9 août 2009 par Claudia Siano et Raymond Ladurantaye (feuillelet 839573).

Val-d'Or, Parc à résidus miniers East Sullivan, 6 ind. le 9 août 2009 par Claudia Siano et Raymond Ladurantaye (feuillelet 839574).

Val-d'Or, Parc à résidus miniers Manitou, 30 ind. le 16 août 2009 par Claudia Siano et Raymond Ladurantaye (feuillelet 839581).

Val-d'Or, Parc à résidus miniers East Sullivan, 6 ind. le 22 août 2009 par Jacques Savard (feuillelet 839530).

Val-d'Or, Parc à résidus miniers East Sullivan, 5 ind. le 23 août 2009 par Sylvie Gagnon (feuillelet 840194) qui note : « Cinq mâles adultes, un immature. » Immature -- Mâle -- Adulte.

Val-d'Or, Parc à résidus miniers Manitou, 7 ind. le 23 août 2009 par Sylvie Gagnon (feuillelet 840195).

Val-d'Or, Parc à résidus miniers Manitou, 23 ind. le 24 août 2009 par Claudia Siano (feuillelet 839583).

Val-d'Or, Parc à résidus miniers Manitou, 38 ind. le 1 septembre 2009 par Claudia Siano (feuillelet 839606).

Val-d'Or, Parc à résidus miniers Manitou, 30 ind. le 5 septembre 2009 par Raymond Ladurantaye et Claudia Siano (feuillelet 839607).

Val-d'Or, Parc à résidus miniers Manitou, 11 ind. le 12 septembre 2009 par Raymond Ladurantaye, Claudia Siano et Linda Melnbardis (feuillelet 839616).

Val-d'Or, Parc à résidus miniers Manitou, 12 ind. le 13 septembre 2009 par Claudia Siano, Raymond Ladurantaye, Francis Gallant, Yolande Charron et Cécile Montémurro (feuillelet 839617).

Val-d'Or, Parc à résidus miniers Manitou, 22 ind. le 14 septembre 2009 par Sylvie Gagnon (feuillelet 840211).

Val-d'Or, Parc à résidus miniers Manitou, 55 ind. le 15 septembre 2009 par Francis Gallant (feuillelet 840005).

Val-d'Or, Parc à résidus miniers East Sullivan, 6 ind. le 20 septembre 2009 par Claudia Siano et Raymond Ladurantaye (feuillelet 839621).

Val-d'Or, Parc à résidus miniers Manitou, 13 ind. le 20 septembre 2009 par Claudia Siano et Raymond Ladurantaye (feuillelet 839622).

Val-d'Or, Parc à résidus miniers East Sullivan, 4 ind. le 4 octobre 2009 par Claudia Siano, Réal Gauthier et Raymond Ladurantaye (feuillelet 839772).

Val-d'Or, Parc à résidus miniers Manitou, 5 ind. le 4 octobre 2009 par Claudia Siano et Réal Gauthier (feuillelet 839771).

Val-d'Or, Parc à résidus miniers East Sullivan, 6 ind. le 10 octobre 2009 par Claudia Siano et Raymond Ladurantaye (feuillelet 839775).

Val-d'Or, Parc à résidus miniers East Sullivan, 1 ind. le 18 octobre 2009 par Claudia Siano et Raymond Ladurantaye (feuillelet 839784).

Val-d'Or, Parc à résidus miniers East Sullivan, 2 ind. le 1 novembre 2009 par Raymond Ladurantaye et Claudia Siano (feuillelet 839791).

Val-d'Or, Parc à résidus miniers East Sullivan, 5 ind. le 4 avril 2010 par Raymond Ladurantaye (feuillelet 840439).

Val-d'Or, Parc à résidus miniers East Sullivan, 6 ind. le 11 avril 2010 par Claudia Siano et Raymond Ladurantaye (feuillelet 840485).

Val-d'Or, Parc à résidus miniers East Sullivan, 4 ind. le 17 avril 2010 par Raymond Ladurantaye et Jacques Héneault (feuillelet 840520).

Val-d'Or, Parc à résidus miniers East Sullivan, 22 ind. le 24 avril 2010 par Claudia Siano et Raymond Ladurantaye (feuillelet 840610).

Val-d'Or, Parc à résidus miniers Manitou, 9 ind. le 9 mai 2010 par Claudia Siano et Raymond Ladurantaye (feuillelet 840881).

Val-d'Or, Parc à résidus miniers East Sullivan, 6 ind. le 9 mai 2010 par Claudia Siano et Raymond Ladurantaye (feuillelet 840882).

Val-d'Or, Parc à résidus miniers East Sullivan, 4 ind. le 11 mai 2010 par Raymond Ladurantaye (feuillelet 840894).

Val-d'Or, Parc à résidus miniers East Sullivan, 10 ind. le 15 mai 2010 par Jonathan Leclair, Raymond Ladurantaye et Claudia Siano (feuillelet 840990).

Val-d'Or, Parc à résidus miniers East Sullivan, 4 ind. le 27 mai 2010 par Raymond Ladurantaye (feuillelet 841105).

Val-d'Or, Parc à résidus miniers East Sullivan, 3 ind. le 30 mai 2010 par Claudia Siano et Raymond Ladurantaye (feuillelet 841140).

Val-d'Or, Parc à résidus miniers Manitou, 6 ind. le 30 mai 2010 par Claudia Siano et Raymond Ladurantaye (feuillelet 841139).

Val-d'Or, Parc à résidus miniers East Sullivan, 6 ind. le 10 juin 2010 par Raymond Ladurantaye (feuillelet 841616).

Val-d'Or, Parc à résidus miniers East Sullivan, 5 ind. le 19 juin 2010 par Raymond Ladurantaye (feuillelet 841720).

Val-d'Or, Parc à résidus miniers East Sullivan, 5 ind. le 24 juin 2010 par Claudia Siano et Raymond Ladurantaye (feuillelet 841787).

Val-d'Or, Parc à résidus miniers Manitou, 41 ind. le 24 juin 2010 par Claudia Siano et Raymond Ladurantaye (feuillelet 841788).

Val-d'Or, Parc à résidus miniers Manitou, 18 ind. le 2 juillet 2010 par Claudia Siano (feuillelet 841893).

Val-d'Or, Parc à résidus miniers East Sullivan, 12 ind. le 10 juillet 2010 par Claudia Siano (feuillelet 841986).

- Val-d'Or, Parc à résidus miniers Manitou, 12 ind. le 10 juillet 2010 par Claudia Siano (feuillelet 841989).
- Val-d'Or, Parc à résidus miniers East Sullivan, 16 ind. le 11 juillet 2010 par Raymond Ladurantaye (feuillelet 841998).
- Val-d'Or, Parc à résidus miniers East Sullivan, 10 ind. le 21 juillet 2010 par Claudia Siano (feuillelet 842067).
- Val-d'Or, Parc à résidus miniers Manitou, 12 ind. le 21 juillet 2010 par Claudia Siano (feuillelet 842066).
- Val-d'Or, Parc à résidus miniers East Sullivan, 3 ind. le 7 août 2010 par Claudia Siano et Raymond Ladurantaye (feuillelet 841252).
- Val-d'Or, Parc à résidus miniers Manitou, 7 ind. le 7 août 2010 par Claudia Siano et Raymond Ladurantaye (feuillelet 841251).
- Val-d'Or, Parc à résidus miniers Manitou, 9 ind. le 15 août 2010 par Claudia Siano et Raymond Ladurantaye (feuillelet 841270).
- Val-d'Or, Parc à résidus miniers Manitou, 30 ind. le 5 septembre 2010 par Claudia Siano et Raymond Ladurantaye (feuillelet 841313).
- Val-d'Or, Parc à résidus miniers Manitou, 15 ind. le 11 septembre 2010 par Claudia Siano (feuillelet 841338).
- Val-d'Or, Parc à résidus miniers East Sullivan, 2 ind. le 12 septembre 2010 par Raymond Ladurantaye (feuillelet 841342).
- Val-d'Or, Parc à résidus miniers East Sullivan, 4 ind. le 19 septembre 2010 par Claudia Siano et Raymond Ladurantaye (feuillelet 841374).
- Val-d'Or, Parc à résidus miniers East Sullivan, 28 ind. le 10 octobre 2010 par Raymond Ladurantaye et Claudia Siano (feuillelet 841460).
- Val-d'Or, Parc à résidus miniers East Sullivan, 16 ind. le 11 octobre 2010 par Raymond Ladurantaye (feuillelet 841464).
- Val-d'Or, Parc à résidus miniers East Sullivan, 14 ind. le 17 octobre 2010 par Claudia Siano et Raymond Ladurantaye (feuillelet 841491).
- Val-d'Or, Parc à résidus miniers Manitou, 3 ind. le 9 avril 2011 par Claudia Siano et Raymond Ladurantaye (feuillelet 842477).
- Val-d'Or, Parc à résidus miniers East Sullivan, 2 ind. le 22 avril 2011 par Raymond Ladurantaye (feuillelet 125665).
- Val-d'Or, Parc à résidus miniers Manitou, 2 ind. le 22 avril 2011 par Raymond Ladurantaye (feuillelet 125666).
- Val-d'Or, Parc à résidus miniers East Sullivan, 8 ind. le 25 avril 2011 par Claudia Siano et Raymond Ladurantaye (feuillelet 125684).
- Val-d'Or, Parc à résidus miniers Manitou, 3 ind. le 25 avril 2011 par Claudia Siano et Raymond Ladurantaye (feuillelet 125685).
- Val-d'Or, Parc à résidus miniers East Sullivan, 12 ind. le 30 avril 2011 par Raymond Ladurantaye, Jacques Héneault et Micheline Fleury (feuillelet 125720).
- Val-d'Or, Parc à résidus miniers East Sullivan, 20 ind. le 1 mai 2011 par Claudia Siano et Raymond Ladurantaye (feuillelet 125731).
- Val-d'Or, Parc à résidus miniers East Sullivan, 8 ind. le 7 mai 2011 par Claudia Siano et Raymond Ladurantaye (feuillelet 125968).
- Val-d'Or, Parc à résidus miniers Manitou, 3 ind. le 7 mai 2011 par Claudia Siano et Raymond Ladurantaye (feuillelet 125974).
- Val-d'Or, Parc à résidus miniers East Sullivan, 6 ind. le 8 mai 2011 par Raymond Ladurantaye (feuillelet 125988).
- Val-d'Or, Parc à résidus miniers East Sullivan, 4 ind. le 14 mai 2011 par Sylvie Gagnon (feuillelet 126089) Mâle -- Femelle.
- Val-d'Or, Parc à résidus miniers East Sullivan, 4 ind. le 18 mai 2011 par François Dubois (feuillelet 842599).
- Val-d'Or, Parc à résidus miniers East Sullivan, 2 ind. le 23 mai 2011 par François Dubois (feuillelet 842602).
- Val-d'Or, Parc à résidus miniers East Sullivan, 2 ind. le 25 mai 2011 par Roger Moreau (feuillelet 842603).
- Val-d'Or, Parc à résidus miniers East Sullivan, 6 ind. le 27 mai 2011 par François Dubois (feuillelet 842605).
- Val-d'Or, Parc à résidus miniers East Sullivan, 13 ind. le 28 mai 2011 par Louis Imbeau, Jonathan Gagnon, Dominique Fauteux et Amélie Drolet (feuillelet 126204).
- Val-d'Or, Parc à résidus miniers Manitou, 2 ind. le 28 mai 2011 par Louis Imbeau, Jonathan Gagnon, Dominique Fauteux et Amélie Drolet (feuillelet 126205).
- Val-d'Or, Parc à résidus miniers East Sullivan, 8 ind. le 28 mai 2011 par Claudia Siano (feuillelet 126208).
- Val-d'Or, Parc à résidus miniers East Sullivan, 4 ind. le 28 mai 2011 par François Dubois (feuillelet 842604).
- Val-d'Or, Parc à résidus miniers East Sullivan, 10 ind. le 29 mai 2011 par Raymond Ladurantaye (feuillelet 126226).
- Val-d'Or, Parc à résidus miniers East Sullivan, 10 ind. le 19 juin 2011 par Claudia Siano (feuillelet 126385) qui note : « Quatre adultes, six petits. » Adulte avec jeunes.
- Val-d'Or, Parc à résidus miniers East Sullivan, 7 ind. le 1 juillet 2011 par François Dubois (feuillelet 842854).
- Val-d'Or, Parc à résidus miniers East Sullivan, 2 ind. le 10 juillet 2011 par François Dubois (feuillelet 842911).
- Val-d'Or, Parc à résidus miniers East Sullivan, 17 ind. le 16 juillet 2011 par Claudia Siano (feuillelet 126575) qui note : « Cinq adultes, douze juvéniles. » Adulte avec jeunes.
- Val-d'Or, Parc à résidus miniers East Sullivan, 1 ind. le 19 juillet 2011 par François Dubois (feuillelet 842933).
- Val-d'Or, Parc à résidus miniers Manitou, 14 ind. le 2 août 2011 par Claudia Siano, Raymond Ladurantaye, Micheline Fleury et Jacques Héneault (feuillelet 126643).
- Val-d'Or, Parc à résidus miniers East Sullivan, 9 ind. le 4 août 2011 par Claudia Siano, Raymond Ladurantaye et Pascal Perreault (feuillelet 126657) qui notent : « Six jeunes. » Juvénal.
- Val-d'Or, Parc à résidus miniers Manitou, 10 ind. le 4 août 2011 par Claudia Siano, Raymond Ladurantaye et Pascal Perreault (feuillelet 126658).
- Val-d'Or, Parc à résidus miniers East Sullivan, 15 ind. le 14 août 2011 par Claudia Siano et Raymond Ladurantaye (feuillelet 126680).
- Val-d'Or, Parc à résidus miniers Manitou, 8 ind. le 14 août 2011 par Claudia Siano et Raymond Ladurantaye (feuillelet 126678).
- Val-d'Or, Parc à résidus miniers East Sullivan, 6 ind. le 21 août 2011 par Claudia Siano et Raymond Ladurantaye (feuillelet 126689).
- Val-d'Or, Parc à résidus miniers Manitou, 12 ind. le 28 août 2011 par Claudia Siano, François Dubois, Réal Gauthier, Raymond Ladurantaye, Daniel Paquin, Bernard Laborde, Maryse Lessard, Véronique Ducharme-Riel, Suzanne Trudel, Ghislain Héneault, Daniel St-Germain, Denise Maurais et Société de Loisir Ornithologique de l'Abitibi (feuillelet 126699).
- Val-d'Or, Parc à résidus miniers East Sullivan, 9 ind. le 28 août 2011 par Claudia Siano, François Dubois, Réal Gauthier, Raymond Ladurantaye, Daniel Paquin, Bernard Laborde, Maryse Lessard, Véronique Ducharme-Riel, Suzanne Trudel, Ghislain Héneault, Daniel St-Germain, Denise Maurais et Société de Loisir Ornithologique de l'Abitibi (feuillelet 126698).
- Val-d'Or, Parc à résidus miniers East Sullivan, 9 ind. le 3 septembre 2011 par Claudia Siano (feuillelet 126711).
- Val-d'Or, Parc à résidus miniers Manitou, 16 ind. le 3 septembre 2011 par Claudia Siano (feuillelet 126710).
- Val-d'Or, Parc à résidus miniers East Sullivan, 8 ind. le 4 septembre 2011 par Claudia Siano et Raymond Ladurantaye (feuillelet 126714).

Val-d'Or, Parc à résidus miniers Manitou, 7 ind. le 17 septembre 2011 par François Dubois (feuillelet 125779).

Val-d'Or, Parc à résidus miniers East Sullivan, 12 ind. le 2 octobre 2011 par Claudia Siano (feuillelet 126780).

Val-d'Or, Parc à résidus miniers East Sullivan, 32 ind. le 9 octobre 2011 par Claudia Siano et Raymond Ladurantaye (feuillelet 126802).

Val-d'Or, Parc à résidus miniers East Sullivan, 26 ind. le 16 octobre 2011 par Claudia Siano et Raymond Ladurantaye (feuillelet 126817).

Val-d'Or, Parc à résidus miniers East Sullivan, 28 ind. le 29 octobre 2011 par Claudia Siano et Raymond Ladurantaye (feuillelet 126844).

Val-d'Or, Parc à résidus miniers East Sullivan, 16 ind. le 30 octobre 2011 par Claudia Siano et Raymond Ladurantaye (feuillelet 126847).

Val-d'Or, Parc à résidus miniers Manitou, 4 ind. le 30 octobre 2011 par Claudia Siano (feuillelet 126848).

Val-d'Or, Parc à résidus miniers East Sullivan, 10 ind. le 6 novembre 2011 par Claudia Siano et Raymond Ladurantaye (feuillelet 126862).

Val-d'Or, Parc à résidus miniers East Sullivan, 1 ind. le 19 novembre 2011 par Raymond Ladurantaye (feuillelet 126882).

Val-d'Or, Parc à résidus miniers East Sullivan, 6 ind. le 21 mars 2012 par Raymond Ladurantaye (feuillelet 1505689).

Val-d'Or, Parc à résidus miniers East Sullivan, 5 ind. le 26 mars 2012 par Raymond Ladurantaye (feuillelet 1505871).

Val-d'Or, Parc à résidus miniers East Sullivan, 4 ind. le 6 avril 2012 par Raymond Ladurantaye (feuillelet 1506228).

Val-d'Or, Parc à résidus miniers East Sullivan, 10 ind. le 7 avril 2012 par Raymond Ladurantaye (feuillelet 1506320).

Val-d'Or, Parc à résidus miniers East Sullivan, 26 ind. le 8 avril 2012 par Raymond Ladurantaye et Claudia Siano (feuillelet 1506349).

Val-d'Or, Parc à résidus miniers East Sullivan, 22 ind. le 10 avril 2012 par Raymond Ladurantaye (feuillelet 1506480).

Val-d'Or, Parc à résidus miniers East Sullivan, 20 ind. le 13 avril 2012 par Raymond Ladurantaye (feuillelet 1506712).

Val-d'Or, Parc à résidus miniers Manitou, 2 ind. le 14 avril 2012 par Raymond Ladurantaye (feuillelet 1506636).

Val-d'Or, Parc à résidus miniers East Sullivan, 20 ind. le 14 avril 2012 par Raymond Ladurantaye (feuillelet 1506635).

Val-d'Or, Parc à résidus miniers East Sullivan, 24 ind. le 22 avril 2012 par Claudia Siano et Raymond Ladurantaye (feuillelet 1507078).

Val-d'Or, Parc à résidus miniers Manitou, 2 ind. le 22 avril 2012 par Claudia Siano et Raymond Ladurantaye (feuillelet 1507077).

Val-d'Or, Parc à résidus miniers East Sullivan, 16 ind. le 29 avril 2012 par Claudia Siano, Maryse Lessard, Raymond Ladurantaye, Yolande Charron, Cécile Montémurro et Irène Daigle (feuillelet 1507487).

Val-d'Or, Parc à résidus miniers East Sullivan, 20 ind. le 30 avril 2012 par Raymond Ladurantaye (feuillelet 1507560).

Val-d'Or, Parc à résidus miniers East Sullivan, 40 ind. le 2 mai 2012 par François Dubois (feuillelet 1507666).

Val-d'Or, Parc à résidus miniers East Sullivan, 2 ind. le 6 mai 2012 par Jonathan Leclair, Stéphanie Déziel et Rosée Leclair (feuillelet 127067).

Val-d'Or, Parc à résidus miniers East Sullivan, 18 ind. le 6 mai 2012 par Raymond Ladurantaye et Claudia Siano (feuillelet 1507993).

Val-d'Or, Parc à résidus miniers East Sullivan, 15 ind. le 10 mai 2012 par François Dubois (feuillelet 1508347).

Val-d'Or, Parc à résidus miniers Manitou, 8 ind. le 13 mai 2012 par Claudia Siano et Raymond Ladurantaye (feuillelet 1508509).

Val-d'Or, Parc à résidus miniers East Sullivan, 13 ind. le 13 mai 2012 par Claudia Siano et Raymond Ladurantaye (feuillelet 1508510).

Val-d'Or, Parc à résidus miniers Manitou, 8 ind. le 21 mai 2012 par Raymond Ladurantaye et Claudia Siano (feuillelet 1509143).

Val-d'Or, Parc à résidus miniers East Sullivan, 18 ind. le 21 mai 2012 par Raymond Ladurantaye et Claudia Siano (feuillelet 1509144) qui notent : « Incluant neuf immatures. » Immature.

Val-d'Or, Parc à résidus miniers East Sullivan, 7 ind. le 26 mai 2012 par Jonathan Gagnon, Jonathan Fréchette et Louis Imbeau (feuillelet 1509703).

Val-d'Or, Parc à résidus miniers East Sullivan, 12 ind. le 27 mai 2012 par Claudia Siano, François Dubois, Maryse Lessard, Raymond Ladurantaye, Pascal Perreault, Yolande Charron, Daniel Paquin, Raymonde Paquin et Société de Loisir Ornithologique de l'Abitibi (feuillelet 1509556).

Val-d'Or, Parc à résidus miniers East Sullivan, 26 ind. le 3 juin 2012 par Raymond Ladurantaye et Claudia Siano (feuillelet 1509968) qui notent : « Quatre familles pour un total de 18 petits. » Adulte avec jeunes.

Val-d'Or, Parc à résidus miniers East Sullivan, 30 ind. le 17 juin 2012 par Raymond Ladurantaye et Claudia Siano (feuillelet 1510454) qui notent : « Vingt-quatre petits d'âges différents. » Juvénal.

Val-d'Or, Parc à résidus miniers East Sullivan, 13 ind. le 19 juin 2012 par Louis Imbeau (feuillelet 127185) qui note : « Dont une femelle avec deux jeunes, une femelle avec quatre jeunes. » Femelle -- Adulte avec jeunes.

Val-d'Or, Parc à résidus miniers East Sullivan, 15 ind. le 24 juin 2012 par Claudia Siano (feuillelet 1510726) qui note : « Dix juvéniles. » Juvénal.

Val-d'Or, Parc à résidus miniers East Sullivan, 8 ind. le 25 juin 2012 par Claudia Siano et Raymond Ladurantaye (feuillelet 1510729).

Val-d'Or, Parc à résidus miniers East Sullivan, 2 ind. le 5 juillet 2012 par Raymond Ladurantaye (feuillelet 127853) qui note : « J'ai assisté avec beaucoup de peine à une attaque en règle de deux femelles Garrots à oeil d'or contre une femelle Petit Garrot et ses petits, une des femelles Garrot à oeil d'or s'est jetée sur un juvénile Petit garrot et l'a tué à coups de bec. » Femelle -- Description du comportement -- Photographie.

Val-d'Or, Parc à résidus miniers East Sullivan, 18 ind. le 7 juillet 2012 par Claudia Siano et Raymond Ladurantaye (feuillelet 1511118).

Val-d'Or, Parc à résidus miniers East Sullivan, 23 ind. le 15 juillet 2012 par Raymond Ladurantaye et Claudia Siano (feuillelet 1511284).

Val-d'Or, Parc à résidus miniers Manitou, 5 ind. le 22 juillet 2012 par Raymond Ladurantaye, Claudia Siano et Danielle Paquette (feuillelet 1511452).

Val-d'Or, Parc à résidus miniers East Sullivan, 1 ind. le 22 juillet 2012 par Monique Groulx (feuillelet 1511751).

Val-d'Or, Parc à résidus miniers East Sullivan, 16 ind. le 24 juillet 2012 par Raymond Ladurantaye, Claudia Siano et Danielle Paquette (feuillelet 1511451).

Val-d'Or, Parc à résidus miniers East Sullivan, 5 ind. le 27 juillet 2012 par Monique Groulx (feuillelet 1511760).

Val-d'Or, Parc à résidus miniers East Sullivan, 15 ind. le 12 août 2012 par Claudia Siano et Raymond Ladurantaye (feuillelet 1512025).

Val-d'Or, Parc à résidus miniers Manitou, 12 ind. le 12 août 2012 par Claudia Siano et Raymond Ladurantaye (feuillelet 1512024).

Val-d'Or, Parc à résidus miniers East Sullivan, 5 ind. le 12 août 2012 par François Dubois (feuillelet 1511997).

Val-d'Or, Parc à résidus miniers East Sullivan, 1 ind. le 26 août 2012 par François Dubois (feuillelet 1512530).

Val-d'Or, Parc à résidus miniers East Sullivan, 4 ind. le 31 août 2012 par Rémi Gauvin (feuillelet 1512744).

Val-d'Or, Parc à résidus miniers East Sullivan, 12 ind. le 9 septembre 2012 par Raymond Ladurantaye et Claudia Siano (feuillelet 1513221).
 Val-d'Or, Parc à résidus miniers Manitou, 9 ind. le 9 septembre 2012 par Raymond Ladurantaye et Claudia Siano (feuillelet 1513222).
 Val-d'Or, Parc à résidus miniers East Sullivan, 6 ind. le 16 septembre 2012 par Raymond Ladurantaye et Claudia Siano (feuillelet 1513522).
 Val-d'Or, Parc à résidus miniers Manitou, 4 ind. le 16 septembre 2012 par Raymond Ladurantaye et Claudia Siano (feuillelet 1513524).
 Val-d'Or, Parc à résidus miniers Manitou, 5 ind. le 22 septembre 2012 par Raymond Ladurantaye (feuillelet 1513830).
 Val-d'Or, Parc à résidus miniers East Sullivan, 10 ind. le 13 octobre 2012 par Raymond Ladurantaye (feuillelet 1514969).
 Val-d'Or, Parc à résidus miniers East Sullivan, 10 ind. le 14 octobre 2012 par Raymond Ladurantaye et Claudia Siano (feuillelet 1515092).
 Val-d'Or, Parc à résidus miniers East Sullivan, 10 ind. le 3 novembre 2012 par Claudia Siano et Raymond Ladurantaye (feuillelet 1516224).
 Val-d'Or, Parc à résidus miniers Manitou, 2 ind. le 20 avril 2013 par François Dubois (feuillelet 1530039).
 Val-d'Or, Parc à résidus miniers East Sullivan, 2 ind. le 21 avril 2013 par François Dubois et Sarah Dubois (feuillelet 1530341).
 Val-d'Or, Parc à résidus miniers East Sullivan, 10 ind. le 27 avril 2013 par Raymond Ladurantaye et Claudia Siano (feuillelet 1530794).
 Val-d'Or, Parc à résidus miniers Manitou, 8 ind. le 27 avril 2013 par Raymond Ladurantaye et Claudia Siano (feuillelet 1530795).
 Val-d'Or, Parc à résidus miniers East Sullivan, 6 ind. le 28 avril 2013 par Raymond Ladurantaye (feuillelet 1531062).
 Val-d'Or, Parc à résidus miniers East Sullivan, 4 ind. le 29 avril 2013 par François Dubois et Sarah Dubois (feuillelet 1531003).
 Val-d'Or, Parc à résidus miniers East Sullivan, 12 ind. le 1 mai 2013 par Jonathan Gagnon (feuillelet 1535861).
 Val-d'Or, Parc à résidus miniers East Sullivan, 12 ind. le 4 mai 2013 par Raymond Ladurantaye et Claudia Siano (feuillelet 1531585).
 Val-d'Or, Parc à résidus miniers East Sullivan, 12 ind. le 4 mai 2013 par Raymond Ladurantaye (feuillelet 1531580).
 Val-d'Or, Parc à résidus miniers East Sullivan, 12 ind. le 5 mai 2013 par Claudia Siano et Raymond Ladurantaye (feuillelet 1531720).
 Val-d'Or, Parc à résidus miniers East Sullivan, 4 ind. le 6 mai 2013 par François Dubois (feuillelet 1531835).
 Val-d'Or, Parc à résidus miniers East Sullivan, 20 ind. le 11 mai 2013 par François Dubois (feuillelet 1532245) qui note : « Estimé.
 Val-d'Or, Parc à résidus miniers East Sullivan, 12 ind. le 18 mai 2013 par Claudia Siano (feuillelet 1533207).
 Val-d'Or, Parc à résidus miniers East Sullivan, 20 ind. le 18 mai 2013 par François Dubois et Sarah Dubois (feuillelet 1533116).
 Val-d'Or, Parc à résidus miniers East Sullivan, 8 ind. le 25 mai 2013 par Claudia Siano et Raymond Ladurantaye (feuillelet 1533722).
 Val-d'Or, Parc à résidus miniers East Sullivan, 6 ind. le 26 mai 2013 par Raymond Ladurantaye et Claudia Siano (feuillelet 1533821).
 Val-d'Or, Parc à résidus miniers East Sullivan, 2 ind. le 31 mai 2013 par Bruno Tremblay (feuillelet 1534283).
 Val-d'Or, Parc à résidus miniers East Sullivan, 7 ind. le 31 mai 2013 par François Dubois (feuillelet 1534290).

	<u>Mentions</u>	<u>NMI/mention</u>	<u>Constance</u>	<u>Indice d'abondance</u>
mars	2	5,50	22,22	1,222
avril	54	11,61	50,00	5,806
mai	83	11,12	65,35	7,268
juin	28	17,32	54,90	9,510
juillet	35	25,31	61,40	15,544
août	67	18,87	54,03	10,194
septembre	75	27,56	59,52	16,405
octobre	49	28,00	62,03	17,367
novembre	14	27,86	29,17	8,125
Total	407	19,72	52,38	10,328

Garrot d'Islande *Bucephala islandica*

Val-d'Or, Parc à résidus miniers East Sullivan, 1 ind. le 29 avril 2012 par Claudia Siano, Maryse Lessard, Raymond Ladurantaye, Yolande Charron, Cécile Montémurro et Irène Daigle (feuillelet 1507487).

Val-d'Or, Parc à résidus miniers East Sullivan, 1 ind. le 30 avril 2012 par Raymond Ladurantaye (feuillelet 1507560) Mâle -- Photographie.

Val-d'Or, Parc à résidus miniers East Sullivan, 1 ind. le 6 mai 2012 par Jonathan Leclair, Stéphanie Déziel et Rosée Leclair (feuillelet 127067) Mâle.

	<u>Mentions</u>	<u>NMI/mention</u>	<u>Constance</u>	<u>Indice d'abondance</u>
avril	2	1,00	1,85	0,019
mai	1	1,00	0,79	0,008
Total	3	1,00	0,39	0,004

Garrot sp *Bucephala sp*

Val-d'Or, Parc à résidus miniers East Sullivan, 2 ind. le 20 avril 2013 par François Dubois (feuillelet 1530038) qui note : « Peut-être d'Islande.

	<u>Mentions</u>	<u>NMI/mention</u>	<u>Constance</u>	<u>Indice d'abondance</u>
avril	1	2,00	0,93	0,019
Total	1	2,00	0,13	0,003

Harle couronné *Lophodytes cucullatus*

Val-d'Or, Parc à résidus miniers East Sullivan, 1 ind. le 7 juillet 2003 par Louis Imbeau (feuillelet 256481) Femelle.

Val-d'Or, Parc à résidus miniers East Sullivan, 2 ind. le 8 août 2003 par Louis Imbeau, Sylvie Gagnon et Réal Gauthier (feuillelet 256553).

Val-d'Or, Parc à résidus miniers East Sullivan, 2 ind. le 28 août 2003 par Louis Imbeau (feuillelet 256580).

Val-d'Or, Parc à résidus miniers East Sullivan, 1 ind. le 19 octobre 2003 par Louis Imbeau et Réal Gauthier (feuillelet 256683).

Val-d'Or, Parc à résidus miniers East Sullivan, 2 ind. le 26 octobre 2003 par Réal Gauthier (feuillelet 256875).

Val-d'Or, Parc à résidus miniers East Sullivan, 3 ind. le 2 novembre 2003 par Louis Imbeau (feuillelet 256752).

Val-d'Or, Parc à résidus miniers East Sullivan, 1 ind. le 7 novembre 2004 par Réal Gauthier (feuillelet 259538).

Première mention : Val-d'Or, Parc à résidus miniers East Sullivan, 3 ind. le 18 mai 2005 par Réal Gauthier (feuillelet 790338).

- Val-d'Or, Parc à résidus miniers East Sullivan, 2 ind. le 26 juillet 2005 par Réjean Deschênes (feuillelet 790495).
- Val-d'Or, Parc à résidus miniers East Sullivan, 4 ind. le 16 avril 2006 par Raymond Ladurantaye et Claudia Siano (feuillelet 791260).
- Val-d'Or, Parc à résidus miniers East Sullivan, 2 ind. le 6 mai 2007 par Raymond Ladurantaye (feuillelet 793467).
- Val-d'Or, Parc à résidus miniers East Sullivan, 2 ind. le 12 mai 2007 par Réal Gauthier (feuillelet 835358).
- Val-d'Or, Parc à résidus miniers East Sullivan, 1 ind. le 29 août 2007 par Louis Imbeau (feuillelet 835461).
- Val-d'Or, Parc à résidus miniers East Sullivan, 1 ind. le 3 septembre 2007 par Louis Imbeau (feuillelet 835489).
- Val-d'Or, Parc à résidus miniers East Sullivan, 1 ind. le 5 septembre 2007 par Louis Imbeau (feuillelet 835492).
- Val-d'Or, Parc à résidus miniers East Sullivan, 2 ind. le 29 avril 2008 par Raymond Ladurantaye (feuillelet 836857).
- Val-d'Or, Parc à résidus miniers East Sullivan, 1 ind. le 10 mai 2008 par Réal Gauthier (feuillelet 837145).
- Val-d'Or, Parc à résidus miniers East Sullivan, 1 ind. le 4 août 2008 par Raymond Ladurantaye (feuillelet 837794) qui note : « Juvénile ou femelle.
- Val-d'Or, Parc à résidus miniers East Sullivan, 1 ind. le 9 août 2008 par Claudia Siano et Raymond Ladurantaye (feuillelet 837810).
- Val-d'Or, Parc à résidus miniers East Sullivan, 1 ind. le 10 août 2008 par Raymond Ladurantaye (feuillelet 837815).
- Val-d'Or, Parc à résidus miniers East Sullivan, 1 ind. le 16 août 2008 par Claudia Siano et Raymond Ladurantaye (feuillelet 837834).
- Val-d'Or, Parc à résidus miniers East Sullivan, 1 ind. le 19 août 2008 par Claudia Siano et Raymond Ladurantaye (feuillelet 837841).
- Val-d'Or, Parc à résidus miniers East Sullivan, 2 ind. le 24 avril 2009 par Réal Gauthier (feuillelet 839361).
- Val-d'Or, Parc à résidus miniers East Sullivan, 1 ind. le 9 mai 2009 par Claudia Siano et Raymond Ladurantaye (feuillelet 838979).
- Val-d'Or, Parc à résidus miniers East Sullivan, 2 ind. le 1 septembre 2009 par Claudia Siano (feuillelet 839605).
- Val-d'Or, Parc à résidus miniers East Sullivan, 5 ind. le 6 septembre 2009 par Raymond Ladurantaye, Claudia Siano et Roger Montanbeault (feuillelet 839608).
- Val-d'Or, Parc à résidus miniers East Sullivan, 2 ind. le 13 septembre 2009 par Claudia Siano, Raymond Ladurantaye, Francis Gallant, Yolande Charron et Cécile Montémurro (feuillelet 839618).
- Val-d'Or, Parc à résidus miniers East Sullivan, 1 ind. le 15 septembre 2009 par Francis Gallant (feuillelet 840004).
- Val-d'Or, Parc à résidus miniers East Sullivan, 3 ind. le 20 septembre 2009 par Claudia Siano et Raymond Ladurantaye (feuillelet 839621).
- Val-d'Or, Parc à résidus miniers East Sullivan, 1 ind. le 4 octobre 2009 par Claudia Siano, Réal Gauthier et Raymond Ladurantaye (feuillelet 839772).
- Val-d'Or, Parc à résidus miniers East Sullivan, 12 ind. le 10 octobre 2009 par Claudia Siano et Raymond Ladurantaye (feuillelet 839775).
- Val-d'Or, Parc à résidus miniers East Sullivan, 1 ind. le 18 octobre 2009 par Claudia Siano et Raymond Ladurantaye (feuillelet 839784).
- Val-d'Or, Parc à résidus miniers East Sullivan, 23 ind. le 1 novembre 2009 par Raymond Ladurantaye et Claudia Siano (feuillelet 839791).
- Val-d'Or, Parc à résidus miniers East Sullivan, 11 ind. le 8 novembre 2009 par Claudia Siano (feuillelet 839874).
- Val-d'Or, Parc à résidus miniers East Sullivan, 16 ind. le 13 novembre 2009 par Claudia Siano et Raymond Ladurantaye (feuillelet 839875).
- Val-d'Or, Parc à résidus miniers East Sullivan, 2 ind. le 17 avril 2010 par Raymond Ladurantaye et Jacques Héneault (feuillelet 840520).
- Val-d'Or, Parc à résidus miniers Manitou, 1 ind. le 24 juin 2010 par Claudia Siano et Raymond Ladurantaye (feuillelet 841788).
- Val-d'Or, Parc à résidus miniers East Sullivan, 2 ind. le 2 juillet 2010 par Claudia Siano (feuillelet 841892).
- Val-d'Or, Parc à résidus miniers East Sullivan, 1 ind. le 11 juillet 2010 par Roger Moreau (feuillelet 841160).
- Val-d'Or, Parc à résidus miniers East Sullivan, 2 ind. le 21 juillet 2010 par Claudia Siano (feuillelet 842067).
- Val-d'Or, Parc à résidus miniers East Sullivan, 1 ind. le 31 juillet 2010 par Réjean Deschênes (feuillelet 842116).
- Val-d'Or, Parc à résidus miniers East Sullivan, 2 ind. le 7 août 2010 par Claudia Siano et Raymond Ladurantaye (feuillelet 841252).
- Val-d'Or, Parc à résidus miniers East Sullivan, 5 ind. le 12 septembre 2010 par Raymond Ladurantaye (feuillelet 841342).
- Val-d'Or, Parc à résidus miniers East Sullivan, 4 ind. le 19 septembre 2010 par Claudia Siano et Raymond Ladurantaye (feuillelet 841374).
- Val-d'Or, Parc à résidus miniers East Sullivan, 4 ind. le 10 octobre 2010 par Raymond Ladurantaye et Claudia Siano (feuillelet 841460).
- Val-d'Or, Parc à résidus miniers East Sullivan, 4 ind. le 11 octobre 2010 par Raymond Ladurantaye (feuillelet 841464).
- Val-d'Or, Parc à résidus miniers East Sullivan, 10 ind. le 17 octobre 2010 par Claudia Siano et Raymond Ladurantaye (feuillelet 841491).
- Val-d'Or, Parc à résidus miniers East Sullivan, 4 ind. le 30 octobre 2010 par Raymond Ladurantaye (feuillelet 841521).
- Val-d'Or, Parc à résidus miniers East Sullivan, 8 ind. le 31 octobre 2010 par Raymond Ladurantaye (feuillelet 841526).
- Val-d'Or, Parc à résidus miniers East Sullivan, 7 ind. le 7 novembre 2010 par Claudia Siano et Raymond Ladurantaye (feuillelet 841961).
- Val-d'Or, Parc à résidus miniers Manitou, 6 ind. le 22 avril 2011 par Raymond Ladurantaye (feuillelet 125666).
- Val-d'Or, Parc à résidus miniers East Sullivan, 4 ind. le 25 avril 2011 par Claudia Siano et Raymond Ladurantaye (feuillelet 125684).
- Val-d'Or, Parc à résidus miniers East Sullivan, 6 ind. le 1 mai 2011 par Claudia Siano et Raymond Ladurantaye (feuillelet 125731).
- Val-d'Or, Parc à résidus miniers East Sullivan, 6 ind. le 7 mai 2011 par Claudia Siano et Raymond Ladurantaye (feuillelet 125968).
- Val-d'Or, Parc à résidus miniers East Sullivan, 6 ind. le 8 mai 2011 par Raymond Ladurantaye (feuillelet 125988).
- Val-d'Or, Parc à résidus miniers East Sullivan, 2 ind. le 4 août 2011 par Claudia Siano, Raymond Ladurantaye et Pascal Perreault (feuillelet 126657).
- Val-d'Or, Parc à résidus miniers East Sullivan, 3 ind. le 14 août 2011 par Claudia Siano et Raymond Ladurantaye (feuillelet 126680).
- Val-d'Or, Parc à résidus miniers East Sullivan, 3 ind. le 21 août 2011 par Claudia Siano et Raymond Ladurantaye (feuillelet 126689).
- Val-d'Or, Parc à résidus miniers East Sullivan, 4 ind. le 27 août 2011 par Claudia Siano, Raymond Ladurantaye et Donald McCutcheon (feuillelet 126697).
- Val-d'Or, Parc à résidus miniers East Sullivan, 4 ind. le 28 août 2011 par Claudia Siano, François Dubois, Réal Gauthier, Raymond Ladurantaye, Daniel Paquin, Bernard Laborde, Maryse Lessard, Véronique Ducharme-Riel, Suzanne Trudel, Ghislain Hénault, Daniel St-Germain, Denise Maurais et Société de Loisirs Ornithologique de l'Abitibi (feuillelet 126698).
- Val-d'Or, Parc à résidus miniers East Sullivan, 4 ind. le 3 septembre 2011 par Claudia Siano (feuillelet 126711).
- Val-d'Or, Parc à résidus miniers East Sullivan, 6 ind. le 4 septembre 2011 par Claudia Siano et Raymond Ladurantaye (feuillelet 126714).
- Val-d'Or, Parc à résidus miniers East Sullivan, 7 ind. le 2 octobre 2011 par Claudia Siano (feuillelet 126780).

Val-d'Or, Parc à résidus miniers East Sullivan, 10 ind. le 9 octobre 2011 par Claudia Siano et Raymond Ladurantaye (feuillelet 126802).
 Val-d'Or, Parc à résidus miniers East Sullivan, 13 ind. le 16 octobre 2011 par Claudia Siano et Raymond Ladurantaye (feuillelet 126817).
 Val-d'Or, Parc à résidus miniers East Sullivan, 12 ind. le 23 octobre 2011 par Raymond Ladurantaye, Jacques Héneault et Micheline Fleury (feuillelet 126826).

Val-d'Or, Parc à résidus miniers East Sullivan, 12 ind. le 29 octobre 2011 par Claudia Siano et Raymond Ladurantaye (feuillelet 126844).
 Val-d'Or, Parc à résidus miniers East Sullivan, 8 ind. le 30 octobre 2011 par Claudia Siano et Raymond Ladurantaye (feuillelet 126847).
 Val-d'Or, Parc à résidus miniers East Sullivan, 14 ind. le 6 novembre 2011 par Claudia Siano et Raymond Ladurantaye (feuillelet 126862).
 Val-d'Or, Parc à résidus miniers East Sullivan, 3 ind. le 22 avril 2012 par Claudia Siano et Raymond Ladurantaye (feuillelet 1507078).
 Val-d'Or, Parc à résidus miniers East Sullivan, 1 ind. le 17 juin 2012 par Raymond Ladurantaye et Claudia Siano (feuillelet 1510454).
 Val-d'Or, Parc à résidus miniers East Sullivan, 1 ind. le 19 juin 2012 par Louis Imbeau (feuillelet 127185).
 Val-d'Or, Parc à résidus miniers East Sullivan, 9 ind. le 24 juin 2012 par Claudia Siano (feuillelet 1510726) qui note : « Une femelle et huit juvéniles. » Femelle -- Adulte avec jeunes.
 Val-d'Or, Parc à résidus miniers East Sullivan, 2 ind. le 7 juillet 2012 par Claudia Siano et Raymond Ladurantaye (feuillelet 1511118).
 Val-d'Or, Parc à résidus miniers East Sullivan, 3 ind. le 24 juillet 2012 par Raymond Ladurantaye, Claudia Siano et Danielle Paquette (feuillelet 1511451).

Val-d'Or, Parc à résidus miniers East Sullivan, 2 ind. le 12 août 2012 par Claudia Siano et Raymond Ladurantaye (feuillelet 1512025).
 Val-d'Or, Parc à résidus miniers East Sullivan, 3 ind. le 9 septembre 2012 par Raymond Ladurantaye et Claudia Siano (feuillelet 1513221).
 Val-d'Or, Parc à résidus miniers East Sullivan, 7 ind. le 16 septembre 2012 par Raymond Ladurantaye et Claudia Siano (feuillelet 1513522).
 Val-d'Or, Parc à résidus miniers East Sullivan, 10 ind. le 30 septembre 2012 par Raymond Ladurantaye et Claudia Siano (feuillelet 1514256).
 Val-d'Or, Parc à résidus miniers East Sullivan, 12 ind. le 13 octobre 2012 par Raymond Ladurantaye (feuillelet 1514969).
 Val-d'Or, Parc à résidus miniers East Sullivan, 16 ind. le 14 octobre 2012 par Raymond Ladurantaye et Claudia Siano (feuillelet 1515092).
 Val-d'Or, Parc à résidus miniers East Sullivan, 15 ind. le 3 novembre 2012 par Claudia Siano et Raymond Ladurantaye (feuillelet 1516224).
 Val-d'Or, Parc à résidus miniers East Sullivan, 2 ind. le 28 avril 2013 par Raymond Ladurantaye (feuillelet 1531062).
 Val-d'Or, Parc à résidus miniers East Sullivan, 2 ind. le 31 mai 2013 par François Dubois (feuillelet 1534290).

	<u>Mentions</u>	<u>NMI/mention</u>	<u>Constance</u>	<u>Indice d'abondance</u>
avril	8	3,13	7,41	0,231
mai	9	3,22	7,09	0,228
juin	4	3,00	7,84	0,235
juillet	8	1,75	14,04	0,246
août	15	2,00	12,10	0,242
septembre	14	3,86	11,11	0,429
octobre	18	7,61	22,78	1,734
novembre	8	11,25	16,67	1,875
Total	84	4,65	10,81	0,503

Grand Harle *Mergus merganser*

Val-d'Or, Parc à résidus miniers East Sullivan, 2 ind. le 21 avril 2003 par Pierrette Lefebvre, André Lefebvre et Gilles Éthier (feuillelet 256201).
 Val-d'Or, Parc à résidus miniers East Sullivan, 1 ind. le 25 mai 2003 par Louis Imbeau (feuillelet 256314).
 Val-d'Or, Parc à résidus miniers East Sullivan, 4 ind. le 2 novembre 2003 par Pierrette Lefebvre et André Lefebvre (feuillelet 257045) Mâle.
 Val-d'Or, Parc à résidus miniers East Sullivan, 1 ind. le 24 septembre 2005 par Réal Gauthier (feuillelet 790688).
 Val-d'Or, Parc à résidus miniers East Sullivan, 2 ind. le 31 mai 2008 par Claudia Siano et Raymond Ladurantaye (feuillelet 837058).
 Val-d'Or, Parc à résidus miniers East Sullivan, 2 ind. le 31 mai 2008 par Réal Gauthier, Linda Melnardis et Hélène Chouinard (feuillelet 837170).

Val-d'Or, Parc à résidus miniers East Sullivan, 1 ind. le 24 avril 2009 par Claudia Siano (feuillelet 838816).
 Val-d'Or, Parc à résidus miniers East Sullivan, 2 ind. le 24 avril 2009 par Réal Gauthier (feuillelet 839361).
 Val-d'Or, Parc à résidus miniers East Sullivan, 4 ind. le 15 juin 2009 par Claudia Siano et Raymond Ladurantaye (feuillelet 839406).
 Val-d'Or, Parc à résidus miniers East Sullivan, 2 ind. le 8 août 2009 par Claudia Siano et Raymond Ladurantaye (feuillelet 839569).
 Val-d'Or, Parc à résidus miniers East Sullivan, 2 ind. le 9 août 2009 par Claudia Siano et Raymond Ladurantaye (feuillelet 839574).
 Val-d'Or, Parc à résidus miniers East Sullivan, 2 ind. le 16 août 2009 par Claudia Siano et Raymond Ladurantaye (feuillelet 839580).
 Val-d'Or, Parc à résidus miniers East Sullivan, 1 ind. le 23 août 2009 par Sylvie Gagnon (feuillelet 840194).
 Val-d'Or, Parc à résidus miniers East Sullivan, 1 ind. le 13 novembre 2009 par Claudia Siano et Raymond Ladurantaye (feuillelet 839875).
 Val-d'Or, Parc à résidus miniers East Sullivan, 2 ind. le 28 novembre 2009 par Claudia Siano et Raymond Ladurantaye (feuillelet 839888).
 Val-d'Or, Parc à résidus miniers East Sullivan, 1 ind. le 11 mai 2010 par Raymond Ladurantaye (feuillelet 840894).
 Val-d'Or, Parc à résidus miniers East Sullivan, 1 ind. le 15 mai 2010 par Jonathan Leclair, Raymond Ladurantaye et Claudia Siano (feuillelet 840990).

Val-d'Or, Parc à résidus miniers East Sullivan, 2 ind. le 27 mai 2010 par Raymond Ladurantaye (feuillelet 841105).
 Val-d'Or, Parc à résidus miniers East Sullivan, 2 ind. le 29 mai 2010 par Raymond Ladurantaye (feuillelet 841120).
 Val-d'Or, Parc à résidus miniers East Sullivan, 2 ind. le 29 mai 2010 par Raymond Ladurantaye (feuillelet 841121).
 Val-d'Or, Parc à résidus miniers East Sullivan, 2 ind. le 11 septembre 2010 par Claudia Siano (feuillelet 841339).
 Val-d'Or, Parc à résidus miniers East Sullivan, 4 ind. le 12 septembre 2010 par Raymond Ladurantaye (feuillelet 841342).
 Val-d'Or, Parc à résidus miniers East Sullivan, 1 ind. le 11 octobre 2010 par Raymond Ladurantaye (feuillelet 841464).
 Val-d'Or, Parc à résidus miniers Manitou, 2 ind. le 22 avril 2011 par Raymond Ladurantaye (feuillelet 125666).
 Val-d'Or, Parc à résidus miniers East Sullivan, 4 ind. le 25 avril 2011 par Claudia Siano et Raymond Ladurantaye (feuillelet 125684).

Val-d'Or, Parc à résidus miniers Manitou, 2 ind. le 25 avril 2011 par Claudia Siano et Raymond Ladurantaye (feuillelet 125685).
Val-d'Or, Parc à résidus miniers East Sullivan, 10 ind. le 30 avril 2011 par Raymond Ladurantaye, Jacques Héneault et Micheline Fleury (feuillelet 125720).

Val-d'Or, Parc à résidus miniers East Sullivan, 14 ind. le 1 mai 2011 par Claudia Siano et Raymond Ladurantaye (feuillelet 125731).
Val-d'Or, Parc à résidus miniers East Sullivan, 2 ind. le 3 mai 2011 par Roger Moreau (feuillelet 842545).
Val-d'Or, Parc à résidus miniers East Sullivan, 4 ind. le 7 mai 2011 par Claudia Siano et Raymond Ladurantaye (feuillelet 125968).
Val-d'Or, Parc à résidus miniers East Sullivan, 9 ind. le 8 mai 2011 par Raymond Ladurantaye (feuillelet 125988).
Val-d'Or, Parc à résidus miniers Manitou, 4 ind. le 13 mai 2011 par Raymond Ladurantaye (feuillelet 126078).
Val-d'Or, Parc à résidus miniers East Sullivan, 1 ind. le 4 juin 2011 par François Dubois (feuillelet 842752).
Val-d'Or, Parc à résidus miniers East Sullivan, 5 ind. le 1 juillet 2011 par François Dubois (feuillelet 842854).
Val-d'Or, Parc à résidus miniers East Sullivan, 2 ind. le 16 juillet 2011 par Claudia Siano (feuillelet 126575).
Val-d'Or, Parc à résidus miniers East Sullivan, 1 ind. le 19 juillet 2011 par François Dubois (feuillelet 842933).
Val-d'Or, Parc à résidus miniers East Sullivan, 2 ind. le 23 octobre 2011 par Raymond Ladurantaye, Jacques Héneault et Micheline Fleury (feuillelet 126826).

Val-d'Or, Parc à résidus miniers East Sullivan, 3 ind. le 29 octobre 2011 par Claudia Siano et Raymond Ladurantaye (feuillelet 126844).
Val-d'Or, Parc à résidus miniers East Sullivan, 3 ind. le 30 octobre 2011 par Claudia Siano et Raymond Ladurantaye (feuillelet 126847).
Val-d'Or, Parc à résidus miniers East Sullivan, 12 ind. le 6 novembre 2011 par Claudia Siano et Raymond Ladurantaye (feuillelet 126862).
Val-d'Or, Parc à résidus miniers East Sullivan, 1 ind. le 26 mars 2012 par Raymond Ladurantaye (feuillelet 1505871).
Val-d'Or, Parc à résidus miniers East Sullivan, 8 ind. le 7 avril 2012 par Raymond Ladurantaye (feuillelet 1506320).
Val-d'Or, Parc à résidus miniers East Sullivan, 8 ind. le 8 avril 2012 par Raymond Ladurantaye et Claudia Siano (feuillelet 1506349).
Val-d'Or, Parc à résidus miniers East Sullivan, 3 ind. le 10 avril 2012 par Raymond Ladurantaye (feuillelet 1506480).
Val-d'Or, Parc à résidus miniers East Sullivan, 2 ind. le 13 avril 2012 par Raymond Ladurantaye (feuillelet 1506712).
Val-d'Or, Parc à résidus miniers East Sullivan, 2 ind. le 14 avril 2012 par Raymond Ladurantaye (feuillelet 1506635).
Val-d'Or, Parc à résidus miniers East Sullivan, 9 ind. le 15 avril 2012 par Raymond Ladurantaye (feuillelet 1506709).
Val-d'Or, Parc à résidus miniers East Sullivan, 14 ind. le 22 avril 2012 par Claudia Siano et Raymond Ladurantaye (feuillelet 1507078).
Val-d'Or, Parc à résidus miniers East Sullivan, 19 ind. le 29 avril 2012 par Claudia Siano, Maryse Lessard, Raymond Ladurantaye, Yolande Charron, Cécile Montémurro et Irène Daigle (feuillelet 1507487).

Val-d'Or, Parc à résidus miniers East Sullivan, 4 ind. le 2 mai 2012 par François Dubois (feuillelet 1507666).
Val-d'Or, Parc à résidus miniers East Sullivan, 20 ind. le 6 mai 2012 par Jonathan Leclair, Stéphanie Déziel et Rosée Leclair (feuillelet 127067).
Val-d'Or, Parc à résidus miniers East Sullivan, 14 ind. le 6 mai 2012 par Raymond Ladurantaye et Claudia Siano (feuillelet 1507993).
Val-d'Or, Parc à résidus miniers East Sullivan, 13 ind. le 10 mai 2012 par Raymond Ladurantaye (feuillelet 1508472).
Val-d'Or, Parc à résidus miniers East Sullivan, 10 ind. le 10 mai 2012 par François Dubois (feuillelet 1508347).
Val-d'Or, Parc à résidus miniers East Sullivan, 17 ind. le 13 mai 2012 par Claudia Siano et Raymond Ladurantaye (feuillelet 1508510).
Val-d'Or, Parc à résidus miniers Manitou, 2 ind. le 21 mai 2012 par Raymond Ladurantaye et Claudia Siano (feuillelet 1509143).
Val-d'Or, Parc à résidus miniers East Sullivan, 4 ind. le 21 mai 2012 par Raymond Ladurantaye et Claudia Siano (feuillelet 1509144).
Val-d'Or, Parc à résidus miniers East Sullivan, 2 ind. le 26 mai 2012 par Jonathan Gagnon, Jonathan Fréchette et Louis Imbeau (feuillelet 1509703).

Val-d'Or, Parc à résidus miniers East Sullivan, 8 ind. le 27 mai 2012 par Claudia Siano, François Dubois, Maryse Lessard, Raymond Ladurantaye, Pascal Perreault, Yolande Charron, Daniel Paquin, Raymonde Paquin et Société de Loisir Ornithologique de l'Abitibi (feuillelet 1509556).

Val-d'Or, Parc à résidus miniers East Sullivan, 3 ind. le 3 juin 2012 par Raymond Ladurantaye et Claudia Siano (feuillelet 1509968).
Val-d'Or, Parc à résidus miniers East Sullivan, 1 ind. le 10 juin 2012 par Raymond Ladurantaye (feuillelet 1510277).
Val-d'Or, Parc à résidus miniers East Sullivan, 2 ind. le 17 juin 2012 par Raymond Ladurantaye et Claudia Siano (feuillelet 1510454).
Val-d'Or, Parc à résidus miniers East Sullivan, 3 ind. le 24 juin 2012 par Claudia Siano (feuillelet 1510726).
Val-d'Or, Parc à résidus miniers East Sullivan, 2 ind. le 25 juin 2012 par Claudia Siano et Raymond Ladurantaye (feuillelet 1510729).
Val-d'Or, Parc à résidus miniers Manitou, 2 ind. le 8 septembre 2012 par Raymond Ladurantaye (feuillelet 1513218).
Val-d'Or, Parc à résidus miniers East Sullivan, 1 ind. le 18 novembre 2012 par Raymond Ladurantaye (feuillelet 1517136).
Val-d'Or, Parc à résidus miniers Manitou, 1 ind. le 22 avril 2013 par Raymond Ladurantaye (feuillelet 1530377).
Val-d'Or, Parc à résidus miniers East Sullivan, 6 ind. le 27 avril 2013 par Raymond Ladurantaye (feuillelet 1530793).
Val-d'Or, Parc à résidus miniers East Sullivan, 2 ind. le 28 avril 2013 par Raymond Ladurantaye (feuillelet 1531062).
Val-d'Or, Parc à résidus miniers Manitou, 3 ind. le 28 avril 2013 par Raymond Ladurantaye (feuillelet 1531065).
Val-d'Or, Parc à résidus miniers East Sullivan, 6 ind. le 1 mai 2013 par Jonathan Gagnon (feuillelet 1535861).
Val-d'Or, Parc à résidus miniers East Sullivan, 2 ind. le 4 mai 2013 par Raymond Ladurantaye (feuillelet 1531580).
Val-d'Or, Parc à résidus miniers East Sullivan, 2 ind. le 5 mai 2013 par Claudia Siano et Raymond Ladurantaye (feuillelet 1531720).

	<u>Mentions</u>	<u>NMI/mention</u>	<u>Constance</u>	<u>Indice d'abondance</u>
mars	1	1,00	11,11	0,111
avril	19	5,26	17,59	0,926
mai	26	5,77	20,47	1,181
juin	7	2,29	13,73	0,314
juillet	3	2,67	5,26	0,140
août	4	1,75	3,23	0,056
septembre	4	2,25	3,17	0,071
octobre	4	2,25	5,06	0,114

novembre	5	4,00	10,42	0,417
Total	73	4,38	9,40	0,412

Harle huppé *Mergus serrator*

- Val-d'Or, Parc à résidus miniers East Sullivan, 2 ind. le 19 mai 2007 par Réal Gauthier (feuillelet 835361).
 Val-d'Or, Parc à résidus miniers East Sullivan, 2 ind. le 20 mai 2007 par Réal Gauthier (feuillelet 835362).
 Val-d'Or, Parc à résidus miniers East Sullivan, 1 ind. le 1 novembre 2009 par Raymond Ladurantaye et Claudia Siano (feuillelet 839791).
 Val-d'Or, Parc à résidus miniers Manitou, 4 ind. le 13 mai 2011 par Raymond Ladurantaye (feuillelet 126078).
 Val-d'Or, Parc à résidus miniers East Sullivan, 3 ind. le 29 octobre 2011 par Claudia Siano et Raymond Ladurantaye (feuillelet 126844).
 Val-d'Or, Parc à résidus miniers East Sullivan, 8 ind. le 30 octobre 2011 par Claudia Siano et Raymond Ladurantaye (feuillelet 126847).
 Val-d'Or, Parc à résidus miniers East Sullivan, 4 ind. le 10 mai 2012 par François Dubois (feuillelet 1508347).

	<u>Mentions</u>	<u>NMI/mention</u>	<u>Constance</u>	<u>Indice d'abondance</u>
mai	4	3,00	3,15	0,094
octobre	2	5,50	2,53	0,139
novembre	1	1,00	2,08	0,021
Total	7	3,43	0,90	0,031

Érismature rousse *Oxyura jamaicensis*

- Première mention : Val-d'Or, Parc à résidus miniers East Sullivan, 1 ind. le 16 mai 2004 par Édith Van de Walle (feuillelet 259409) Mâle.
 Val-d'Or, Parc à résidus miniers East Sullivan, 2 ind. le 24 mai 2004 par Pierrette Lefebvre et André Lefebvre (feuillelet 259665) qui notent : « Érismature rousse: Deux mâles. Gros canard roux, face blanche, tête noire, bec bleu, queue noire. » Description physique brève -- Mâle.
 Val-d'Or, Parc à résidus miniers East Sullivan, 1 ind. le 6 juin 2004 par Richard Thérout et Cécile Deslongchamps (feuillelet 258581) Mâle.
 Val-d'Or, Parc à résidus miniers East Sullivan, 1 ind. le 27 mai 2008 par Réal Gauthier et Raymond Ladurantaye (feuillelet 837163) qui notent : « Corps entièrement roux. Dessus de la tête très foncé et un beau bec tout bleu. Les joues toutes blanches qui ont attiré mon attention. » Description physique brève -- Mâle.
 Val-d'Or, Parc à résidus miniers East Sullivan, 2 ind. le 28 mai 2008 par Claudia Siano et Raymond Ladurantaye (feuillelet 837005) Mâle -- Femelle -- Photographie.
 Val-d'Or, Parc à résidus miniers East Sullivan, 2 ind. le 25 mai 2011 par Roger Moreau (feuillelet 842603).
 Val-d'Or, Parc à résidus miniers East Sullivan, 3 ind. le 27 mai 2011 par François Dubois (feuillelet 842605) qui note : « Deux mâles et une femelle. » Photographie -- Mâle -- Femelle.
 Val-d'Or, Parc à résidus miniers East Sullivan, 2 ind. le 27 août 2011 par Claudia Siano, Raymond Ladurantaye et Donald McCutcheon (feuillelet 126697).
 Val-d'Or, Parc à résidus miniers East Sullivan, 2 ind. le 28 août 2011 par Claudia Siano, François Dubois, Réal Gauthier, Raymond Ladurantaye, Daniel Paquin, Bernard Laborde, Maryse Lessard, Véronique Ducharme-Riel, Suzanne Trudel, Ghislain Hénault, Daniel St-Germain, Denise Maurais et Société de Loisir Ornithologique de l'Abitibi (feuillelet 126698).
 Val-d'Or, Parc à résidus miniers East Sullivan, 4 ind. le 3 septembre 2011 par Claudia Siano (feuillelet 126711).
 Val-d'Or, Parc à résidus miniers East Sullivan, 4 ind. le 4 septembre 2011 par Claudia Siano et Raymond Ladurantaye (feuillelet 126714) qui notent : « Deux adultes, deux jeunes. » Adulte avec jeunes -- Photographie.
 Val-d'Or, Parc à résidus miniers East Sullivan, 1 ind. le 2 octobre 2011 par Claudia Siano (feuillelet 126780).
 Val-d'Or, Parc à résidus miniers East Sullivan, 1 ind. le 2 octobre 2011 par Raymond Ladurantaye (feuillelet 126778).
 Val-d'Or, Parc à résidus miniers East Sullivan, 1 ind. le 16 octobre 2011 par Claudia Siano et Raymond Ladurantaye (feuillelet 126817).
 Val-d'Or, Parc à résidus miniers East Sullivan, 1 ind. le 23 octobre 2011 par Raymond Ladurantaye, Jacques Héneault et Micheline Fleury (feuillelet 126826).
 Val-d'Or, Parc à résidus miniers East Sullivan, 1 ind. le 6 mai 2012 par Raymond Ladurantaye (feuillelet 1507991) Mâle.
 Val-d'Or, Parc à résidus miniers East Sullivan, 3 ind. le 7 mai 2012 par Raymond Ladurantaye (feuillelet 1508162) qui note : « Deux mâles, une femelle. » Photographie -- Mâle -- Femelle.
 Val-d'Or, Parc à résidus miniers East Sullivan, 2 ind. le 10 mai 2012 par Raymond Ladurantaye (feuillelet 1508472).
 Val-d'Or, Parc à résidus miniers East Sullivan, 1 ind. le 10 mai 2012 par François Dubois (feuillelet 1508347).
 Val-d'Or, Parc à résidus miniers East Sullivan, 2 ind. le 13 mai 2012 par Claudia Siano et Raymond Ladurantaye (feuillelet 1508510).
 Val-d'Or, Parc à résidus miniers East Sullivan, 3 ind. le 16 mai 2012 par Raymond Ladurantaye (feuillelet 1508830).
 Val-d'Or, Parc à résidus miniers East Sullivan, 4 ind. le 21 mai 2012 par Raymond Ladurantaye et Claudia Siano (feuillelet 1509144) qui notent : « Deux mâles et deux femelles. » Couple.
 Val-d'Or, Parc à résidus miniers East Sullivan, 2 ind. le 27 mai 2012 par Claudia Siano, François Dubois, Maryse Lessard, Raymond Ladurantaye, Pascal Perreault, Yolande Charron, Daniel Paquin, Raymonde Paquin et Société de Loisir Ornithologique de l'Abitibi (feuillelet 1509556).
 Val-d'Or, Parc à résidus miniers East Sullivan, 3 ind. le 3 juin 2012 par Raymond Ladurantaye et Claudia Siano (feuillelet 1509968) qui notent : « Deux mâles et une femelle. » Mâle -- Femelle.
 Val-d'Or, Parc à résidus miniers East Sullivan, 4 ind. le 24 juin 2012 par Claudia Siano (feuillelet 1510726).
 Val-d'Or, Parc à résidus miniers East Sullivan, 7 ind. le 25 juin 2012 par Claudia Siano et Raymond Ladurantaye (feuillelet 1510729) qui notent : « Quatre adultes, trois juvéniles.
 Val-d'Or, Parc à résidus miniers East Sullivan, 4 ind. le 7 juillet 2012 par Claudia Siano et Raymond Ladurantaye (feuillelet 1511118) qui notent : « Trois petits, un adulte. » Adulte avec jeunes.
 Val-d'Or, Parc à résidus miniers East Sullivan, 8 ind. le 15 juillet 2012 par Raymond Ladurantaye et Claudia Siano (feuillelet 1511284).
 Val-d'Or, Parc à résidus miniers East Sullivan, 5 ind. le 24 juillet 2012 par Raymond Ladurantaye, Claudia Siano et Danielle Paquette (feuillelet 1511451).

Val-d'Or, Parc à résidus miniers East Sullivan, 3 ind. le 12 août 2012 par Claudia Siano et Raymond Ladurantaye (feuille 1512025).
 Val-d'Or, Parc à résidus miniers East Sullivan, 5 ind. le 9 septembre 2012 par Raymond Ladurantaye et Claudia Siano (feuille 1513221).
 Val-d'Or, Parc à résidus miniers East Sullivan, 1 ind. le 4 mai 2013 par Raymond Ladurantaye et Claudia Siano (feuille 1531585).
 Val-d'Or, Parc à résidus miniers East Sullivan, 1 ind. le 4 mai 2013 par Raymond Ladurantaye (feuille 1531580).
 Val-d'Or, Parc à résidus miniers East Sullivan, 1 ind. le 5 mai 2013 par Claudia Siano et Raymond Ladurantaye (feuille 1531720).
 Val-d'Or, Parc à résidus miniers East Sullivan, 1 ind. le 8 mai 2013 par Raymond Ladurantaye (feuille 1532117).
 Val-d'Or, Parc à résidus miniers East Sullivan, 3 ind. le 18 mai 2013 par François Dubois et Sarah Dubois (feuille 1533116).
 Val-d'Or, Parc à résidus miniers East Sullivan, 3 ind. le 18 mai 2013 par Claudia Siano (feuille 1533207) qui note : « Deux mâles et une femelle. » Mâle -- Femelle.

Val-d'Or, Parc à résidus miniers East Sullivan, 1 ind. le 26 mai 2013 par Raymond Ladurantaye et Claudia Siano (feuille 1533821).

	<u>Mentions</u>	<u>NMI/mention</u>	<u>Constance</u>	<u>Indice d'abondance</u>
mai	21	1,90	16,54	0,315
juin	4	3,75	7,84	0,294
juillet	3	5,67	5,26	0,298
août	3	2,33	2,42	0,056
septembre	3	4,33	2,38	0,103
octobre	4	1,00	5,06	0,051
Total	38	2,53	4,89	0,124

Canard sp

Val-d'Or, Parc à résidus miniers East Sullivan, 200 ind. le 19 août 2001 par Sylvie Gagnon, Yan Cossette, Chantal Béland, André Lefebvre, Andrée Lévesque, Réal Gauthier, Yolande Charron, Françoise Demontigny et Société de Loisir Ornithologique de l'Abitibi (feuille 257764).

Val-d'Or, Parc à résidus miniers East Sullivan, 200 ind. le 26 août 2001 par Yan Cossette et Sylvie Gagnon (feuille 257762).

Val-d'Or, Parc à résidus miniers East Sullivan, 8 ind. le 16 avril 2008 par Louis Imbeau et Évan Hovington (feuille 836388).

Val-d'Or, Parc à résidus miniers East Sullivan, 65 ind. le 30 août 2008 par Pascal Perreault et Nancy Mechan (feuille 837855).

	<u>Mentions</u>	<u>NMI/mention</u>	<u>Constance</u>	<u>Indice d'abondance</u>
avril	1	8,00	0,93	0,074
août	3	155,00	2,42	3,750
Total	4	118,25	0,51	0,609

Gélinotte huppée *Bonasa umbellus*

Val-d'Or, Parc à résidus miniers East Sullivan, 1 ind. le 16 octobre 1999 par Pierrette Lefebvre et André Lefebvre (feuille 307444) Mâle.

Val-d'Or, Parc à résidus miniers East Sullivan, 1 ind. le 6 août 2005 par Sylvie Gagnon (feuille 790546).

Val-d'Or, Parc à résidus miniers East Sullivan, 1 ind. le 21 mai 2006 par Raymond Ladurantaye (feuille 791589).

Val-d'Or, Parc à résidus miniers East Sullivan, 1 ind. le 25 juin 2006 par Raymond Ladurantaye et Claudia Siano (feuille 791814).

Val-d'Or, Parc à résidus miniers East Sullivan, 1 ind. le 6 août 2006 par Claudia Siano et Raymond Ladurantaye (feuille 792008).

Val-d'Or, Parc à résidus miniers East Sullivan, 1 ind. le 21 octobre 2006 par Réal Gauthier (feuille 792344).

Val-d'Or, Parc à résidus miniers East Sullivan, 1 ind. le 20 avril 2007 par Claudia Siano et Raymond Ladurantaye (feuille 793120).

Val-d'Or, Parc à résidus miniers East Sullivan, 1 ind. le 26 août 2007 par Raymond Ladurantaye et Claudia Siano (feuille 835474).

Val-d'Or, Parc à résidus miniers East Sullivan, 2 ind. le 9 septembre 2007 par Claudia Siano et Raymond Ladurantaye (feuille 835604).

Val-d'Or, Parc à résidus miniers East Sullivan, 1 ind. le 28 octobre 2007 par Claudia Siano et Raymond Ladurantaye (feuille 835791).

Val-d'Or, Parc à résidus miniers East Sullivan, 1 ind. le 24 février 2008 par Raymond Ladurantaye et Claudia Siano (feuille 836193).

Val-d'Or, Parc à résidus miniers East Sullivan, 1 ind. le 25 avril 2008 par Raymond Ladurantaye (feuille 836553).

Val-d'Or, Parc à résidus miniers East Sullivan, 1 ind. le 31 mai 2008 par Claudia Siano et Raymond Ladurantaye (feuille 837058).

Val-d'Or, Parc à résidus miniers East Sullivan, 1 ind. le 6 juillet 2008 par Claudia Siano et Raymond Ladurantaye (feuille 837565).

Val-d'Or, Parc à résidus miniers East Sullivan, 1 ind. le 19 août 2008 par Claudia Siano et Raymond Ladurantaye (feuille 837841).

Val-d'Or, Parc à résidus miniers East Sullivan, 1 ind. le 28 septembre 2008 par Claudia Siano et Raymond Ladurantaye (feuille 838121).

Val-d'Or, Parc à résidus miniers East Sullivan, 1 ind. le 19 octobre 2008 par Claudia Siano et Raymond Ladurantaye (feuille 838206).

Val-d'Or, Parc à résidus miniers East Sullivan, 1 ind. le 11 avril 2009 par Claudia Siano et Raymond Ladurantaye (feuille 838749).

Val-d'Or, Parc à résidus miniers East Sullivan, 1 ind. le 24 avril 2009 par Claudia Siano (feuille 838816).

Val-d'Or, Parc à résidus miniers East Sullivan, 1 ind. le 30 mai 2009 par Louis Imbeau, Jonathan Gagnon et Évan Hovington (feuille 839076).

Val-d'Or, Parc à résidus miniers East Sullivan, 2 ind. le 2 mai 2010 par Raymond Ladurantaye (feuille 840842).

Val-d'Or, Parc à résidus miniers East Sullivan, 4 ind. le 10 octobre 2010 par Raymond Ladurantaye et Claudia Siano (feuille 841460).

Val-d'Or, Parc à résidus miniers East Sullivan, 1 ind. le 16 avril 2011 par Raymond Ladurantaye (feuille 842498).

Val-d'Or, Parc à résidus miniers East Sullivan, 1 ind. le 1 octobre 2011 par François Dubois (feuille 125799).

	<u>Mentions</u>	<u>NMI/mention</u>	<u>Constance</u>	<u>Indice d'abondance</u>
février	1	1,00	12,50	0,125
avril	5	1,00	4,63	0,046
mai	4	1,25	3,15	0,039
juin	1	1,00	1,96	0,020
juillet	1	1,00	1,75	0,018
août	4	1,00	3,23	0,032
septembre	2	1,50	1,59	0,024
octobre	6	1,50	7,59	0,114

Total 24 1,21 3,09 0,037

Tétras du Canada *Falciennis canadensis*

Val-d'Or, Parc à résidus miniers East Sullivan, 1 ind. le 9 octobre 2006 par Sylvie Gagnon, Réal Gauthier et André Lefebvre (feuillelet 792139) Mâle.

Val-d'Or, Parc à résidus miniers East Sullivan, 1 ind. le 21 octobre 2006 par Réal Gauthier (feuillelet 792345).

Val-d'Or, Parc à résidus miniers East Sullivan, 3 ind. le 12 avril 2009 par Raymond Ladurantaye (feuillelet 838752).

Val-d'Or, Parc à résidus miniers East Sullivan, 1 ind. le 13 septembre 2009 par Claudia Siano, Raymond Ladurantaye, Francis Gallant, Yolande Charron et Cécile Montémurro (feuillelet 839618).

Val-d'Or, Parc à résidus miniers Manitou, 1 ind. le 10 octobre 2009 par Claudia Siano et Raymond Ladurantaye (feuillelet 839774).

Val-d'Or, Parc à résidus miniers Manitou, 3 ind. le 11 octobre 2009 par Raymond Ladurantaye (feuillelet 839777).

Val-d'Or, Parc à résidus miniers East Sullivan, 6 ind. le 31 juillet 2010 par Raymond Ladurantaye (feuillelet 842115) qui note : « Un adulte, cinq jeunes. » Adulte avec jeunes.

Val-d'Or, Parc à résidus miniers East Sullivan, 1 ind. le 12 septembre 2010 par Raymond Ladurantaye (feuillelet 841342).

Val-d'Or, Parc à résidus miniers East Sullivan, 2 ind. le 22 avril 2011 par Raymond Ladurantaye (feuillelet 125665).

Val-d'Or, Parc à résidus miniers Manitou, 1 ind. le 22 avril 2011 par Raymond Ladurantaye (feuillelet 125666).

Val-d'Or, Parc à résidus miniers East Sullivan, 1 ind. le 25 avril 2011 par Claudia Siano et Raymond Ladurantaye (feuillelet 125684).

Val-d'Or, Parc à résidus miniers East Sullivan, 1 ind. le 13 mai 2011 par Raymond Ladurantaye (feuillelet 126077).

Val-d'Or, Parc à résidus miniers Manitou, 1 ind. le 13 mai 2011 par Raymond Ladurantaye (feuillelet 126078).

Val-d'Or, Parc à résidus miniers East Sullivan, 9 ind. le 27 juillet 2011 par Raymond Ladurantaye (feuillelet 126618) qui note : « Un adulte, huit petits. » Adulte avec jeunes.

Val-d'Or, Parc à résidus miniers Manitou, 1 ind. le 2 octobre 2011 par Raymond Ladurantaye (feuillelet 126779).

Val-d'Or, Parc à résidus miniers East Sullivan, 3 ind. le 23 octobre 2011 par Raymond Ladurantaye, Jacques Héneault et Micheline Fleury (feuillelet 126826).

Val-d'Or, Parc à résidus miniers Manitou, 4 ind. le 4 décembre 2011 par Raymond Ladurantaye (feuillelet 126904).

Val-d'Or, Parc à résidus miniers East Sullivan, 2 ind. le 15 avril 2012 par Raymond Ladurantaye (feuillelet 1506709).

Val-d'Or, Parc à résidus miniers Manitou, 1 ind. le 5 septembre 2012 par Raymond Ladurantaye (feuillelet 1513097).

Val-d'Or, Parc à résidus miniers Manitou, 1 ind. le 8 septembre 2012 par Raymond Ladurantaye (feuillelet 1513218).

Val-d'Or, Parc à résidus miniers East Sullivan, 1 ind. le 9 septembre 2012 par Raymond Ladurantaye et Claudia Siano (feuillelet 1513221).

Val-d'Or, Parc à résidus miniers Manitou, 3 ind. le 15 septembre 2012 par Raymond Ladurantaye (feuillelet 1513517).

Val-d'Or, Parc à résidus miniers East Sullivan, 1 ind. le 22 avril 2013 par Raymond Ladurantaye (feuillelet 1530378).

	<u>Mentions</u>	<u>NMI/mention</u>	<u>Constance</u>	<u>Indice d'abondance</u>
avril	6	1,67	5,56	0,093
mai	2	1,00	1,57	0,016
juillet	2	7,50	3,51	0,263
septembre	6	1,33	4,76	0,063
octobre	6	1,67	7,59	0,127
décembre	1	4,00	3,85	0,154
Total	23	2,13	2,96	0,063

Lagopède des saules *Lagopus lagopus*

Première mention : Val-d'Or, Parc à résidus miniers East Sullivan, 200 ind. le 1 janvier 1960 par Marcel Morneau et Adrien Secours (feuillelet 260719) qui notent : « À l'hiver de 1960 sur le dépotoir de la East Sullivan à Val d'Or, il y avait environ 200 à 300 Lagopèdes des saules et quelques uns ont été tués à cette occasion par Marcel Morneau et Adrien Secours de Val d'Or. (Information reçue par télécopieur d'André Lefebvre le 18 août 1999). » Description du site d'observation -- Description des conditions d'observation -- Tué par un chasseur -- Migration massive.

	<u>Mentions</u>	<u>NMI/mention</u>	<u>Constance</u>	<u>Indice d'abondance</u>
janvier	1	200,00	7,14	14,286
Total	1	200,00	0,13	0,257

Tétras à queue fine *Tympanuchus phasianellus*

Val-d'Or, Parc à résidus miniers East Sullivan, 1 ind. le 5 octobre 2003 par Réal Gauthier (feuillelet 256866).

Val-d'Or, Parc à résidus miniers East Sullivan, 1 ind. le 15 juillet 2006 par Réal Gauthier (feuillelet 791977).

Val-d'Or, Parc à résidus miniers East Sullivan, 1 ind. le 16 octobre 2006 par Raymond Ladurantaye (feuillelet 792210).

Val-d'Or, Parc à résidus miniers East Sullivan, 4 ind. le 4 novembre 2006 par Claudia Siano (feuillelet 792290).

Val-d'Or, Parc à résidus miniers East Sullivan, 10 ind. le 30 décembre 2006 par Claudia Siano et Raymond Ladurantaye (feuillelet 792370).

Val-d'Or, Parc à résidus miniers East Sullivan, 21 ind. le 31 décembre 2006 par Raymond Ladurantaye et Claudia Siano (feuillelet 792371).

Val-d'Or, Parc à résidus miniers East Sullivan, 4 ind. le 31 décembre 2006 par Réal Gauthier (feuillelet 793105) qui note : « J'ai de très bonnes photos où l'on peut admirer ces tétras perchés sur un bouleau. On peut voir la fine queue vue de dessous, vue de profil, on peut voir aussi les pattes complètement recouvertes de duvet, la gorge chamois, les sous-caudales claires, la poitrine blanche imprimée de chevrons foncés. Ils se trouvaient à la base du plateau côté nord-ouest près du chemin. » Photographie -- Description physique détaillée -- Description des conditions d'observation.

Val-d'Or, Parc à résidus miniers East Sullivan, 9 ind. le 2 janvier 2007 par Raymond Ladurantaye (feuillelet 792540).

Val-d'Or, Parc à résidus miniers East Sullivan, 10 ind. le 7 janvier 2007 par Jean Lapointe, Claudia Siano, Raymond Ladurantaye et Danielle Letendre (feuillelet 792462).

- Val-d'Or, Parc à résidus miniers East Sullivan, 2 ind. le 8 avril 2007 par Raymond Ladurantaye (feuille 793005).
- Val-d'Or, Parc à résidus miniers East Sullivan, 3 ind. le 20 avril 2007 par Claudia Siano et Raymond Ladurantaye (feuille 793120).
- Val-d'Or, Parc à résidus miniers East Sullivan, 4 ind. le 25 avril 2007 par Raymond Ladurantaye et Claudia Siano (feuille 793135).
- Val-d'Or, Parc à résidus miniers East Sullivan, 1 ind. le 25 avril 2007 par Roger Moreau (feuille 793521).
- Val-d'Or, Parc à résidus miniers East Sullivan, 4 ind. le 6 mai 2007 par Raymond Ladurantaye (feuille 793467).
- Val-d'Or, Parc à résidus miniers East Sullivan, 1 ind. le 15 juillet 2007 par Claudia Siano et Raymond Ladurantaye (feuille 835301).
- Val-d'Or, Parc à résidus miniers East Sullivan, 2 ind. le 30 septembre 2007 par Réal Gauthier (feuille 835852).
- Val-d'Or, Parc à résidus miniers East Sullivan, 2 ind. le 24 février 2008 par Raymond Ladurantaye et Claudia Siano (feuille 836193) qui notent : « Première fois depuis le début de l'hiver où on voyait des pistes de tétras. On a fini par en trouver deux mais le nombre de pistes indique qu'il y en a beaucoup plus. » Description des conditions d'observation -- Argumentation sur l'observation.
- Val-d'Or, Parc à résidus miniers East Sullivan, 1 ind. le 19 avril 2008 par Claudia Siano et Raymond Ladurantaye (feuille 836512).
- Val-d'Or, Parc à résidus miniers East Sullivan, 2 ind. le 18 mai 2008 par Réal Gauthier et Céline Gauthier (feuille 837150).
- Val-d'Or, Parc à résidus miniers East Sullivan, 1 ind. le 28 juin 2008 par Claudia Siano et David Soares (feuille 837401).
- Val-d'Or, Parc à résidus miniers East Sullivan, 1 ind. le 20 juillet 2008 par Raymond Ladurantaye (feuille 837728).
- Val-d'Or, Parc à résidus miniers East Sullivan, 1 ind. le 10 août 2008 par Raymond Ladurantaye (feuille 837815).
- Val-d'Or, Parc à résidus miniers East Sullivan, 4 ind. le 22 novembre 2008 par Claudia Siano (feuille 838285).
- Val-d'Or, Parc à résidus miniers East Sullivan, 3 ind. le 22 mars 2009 par Claudia Siano et Raymond Ladurantaye (feuille 838653).
- Val-d'Or, Parc à résidus miniers East Sullivan, 7 ind. le 11 avril 2009 par Claudia Siano et Raymond Ladurantaye (feuille 838749).
- Val-d'Or, Parc à résidus miniers East Sullivan, 1 ind. le 19 avril 2009 par Raymond Ladurantaye, Claudia Siano et Jacques Héneault (feuille 838794).
- Val-d'Or, Parc à résidus miniers East Sullivan, 7 ind. le 17 octobre 2009 par Raymond Ladurantaye (feuille 839783).
- Val-d'Or, Parc à résidus miniers East Sullivan, 1 ind. le 4 avril 2010 par Raymond Ladurantaye (feuille 840439).
- Val-d'Or, Parc à résidus miniers East Sullivan, 4 ind. le 17 avril 2010 par Raymond Ladurantaye et Jacques Héneault (feuille 840520).
- Val-d'Or, Parc à résidus miniers East Sullivan, 2 ind. le 24 avril 2010 par Claudia Siano et Raymond Ladurantaye (feuille 840610).
- Val-d'Or, Parc à résidus miniers Manitou, 2 ind. le 2 mai 2010 par Raymond Ladurantaye (feuille 840841).
- Val-d'Or, Parc à résidus miniers East Sullivan, 9 ind. le 21 août 2010 par Raymond Ladurantaye (feuille 841283).
- Val-d'Or, Parc à résidus miniers East Sullivan, 17 ind. le 6 septembre 2010 par Raymond Ladurantaye (feuille 841315) Photographie -- Parade nuptiale.
- Val-d'Or, Parc à résidus miniers East Sullivan, 1 ind. le 17 octobre 2010 par Claudia Siano et Raymond Ladurantaye (feuille 841491).
- Val-d'Or, Parc à résidus miniers East Sullivan, 2 ind. le 30 octobre 2010 par Raymond Ladurantaye (feuille 841521).
- Val-d'Or, Parc à résidus miniers East Sullivan, 6 ind. le 31 octobre 2010 par Raymond Ladurantaye (feuille 841526).
- Val-d'Or, Parc à résidus miniers East Sullivan, 5 ind. le 7 novembre 2010 par Claudia Siano et Raymond Ladurantaye (feuille 841961).
- Val-d'Or, Parc à résidus miniers East Sullivan, 1 ind. le 21 novembre 2010 par Raymond Ladurantaye (feuille 841965).
- Val-d'Or, Parc à résidus miniers East Sullivan, 7 ind. le 27 novembre 2010 par Raymond Ladurantaye (feuille 841968).
- Val-d'Or, Parc à résidus miniers East Sullivan, 7 ind. le 4 décembre 2010 par Raymond Ladurantaye et Réal Gauthier (feuille 842151).
- Val-d'Or, Parc à résidus miniers Manitou, 3 ind. le 22 avril 2011 par Raymond Ladurantaye (feuille 125666).
- Val-d'Or, Parc à résidus miniers Manitou, 4 ind. le 25 avril 2011 par Claudia Siano et Raymond Ladurantaye (feuille 125685).
- Val-d'Or, Parc à résidus miniers East Sullivan, 3 ind. le 30 avril 2011 par Raymond Ladurantaye, Jacques Héneault et Micheline Fleury (feuille 125720).
- Val-d'Or, Parc à résidus miniers East Sullivan, 1 ind. le 3 mai 2011 par Roger Moreau (feuille 842545).
- Val-d'Or, Parc à résidus miniers Manitou, 2 ind. le 7 mai 2011 par Claudia Siano et Raymond Ladurantaye (feuille 125974) Photographie.
- Val-d'Or, Parc à résidus miniers East Sullivan, 3 ind. le 8 mai 2011 par Raymond Ladurantaye (feuille 125988).
- Val-d'Or, Parc à résidus miniers Manitou, 3 ind. le 13 mai 2011 par Raymond Ladurantaye (feuille 126078).
- Val-d'Or, Parc à résidus miniers Manitou, 7 ind. le 2 août 2011 par Claudia Siano, Raymond Ladurantaye, Micheline Fleury et Jacques Héneault (feuille 126643) qui notent : « Un adulte, six petits. » Adulte avec jeunes.
- Val-d'Or, Parc à résidus miniers East Sullivan, 6 ind. le 27 août 2011 par Claudia Siano, Raymond Ladurantaye et Donald McCutcheon (feuille 126697).
- Val-d'Or, Parc à résidus miniers East Sullivan, 6 ind. le 28 août 2011 par Claudia Siano, François Dubois, Réal Gauthier, Raymond Ladurantaye, Daniel Paquin, Bernard Laborde, Maryse Lessard, Véronique Ducharme-Riel, Suzanne Trudel, Ghislain Héneault, Daniel St-Germain, Denise Maurais et Société de Loisirs Ornithologique de l'Abitibi (feuille 126698).
- Val-d'Or, Parc à résidus miniers East Sullivan, 3 ind. le 4 septembre 2011 par Claudia Siano et Raymond Ladurantaye (feuille 126714) Photographie.
- Val-d'Or, Parc à résidus miniers Manitou, 3 ind. le 17 septembre 2011 par François Dubois (feuille 125779).
- Val-d'Or, Parc à résidus miniers Manitou, 5 ind. le 2 octobre 2011 par Raymond Ladurantaye (feuille 126779).
- Val-d'Or, Parc à résidus miniers Manitou, 2 ind. le 11 décembre 2011 par Raymond Ladurantaye (feuille 126916).
- Val-d'Or, Parc à résidus miniers East Sullivan, 1 ind. le 11 décembre 2011 par Raymond Ladurantaye (feuille 126915).
- Val-d'Or, Parc à résidus miniers Manitou, 13 ind. le 1 janvier 2012 par Raymond Ladurantaye (feuille 1503515).
- Val-d'Or, Parc à résidus miniers Manitou, 3 ind. le 12 février 2012 par Raymond Ladurantaye (feuille 1504363).
- Val-d'Or, Parc à résidus miniers Manitou, 2 ind. le 26 février 2012 par Raymond Ladurantaye (feuille 1504921).
- Val-d'Or, Parc à résidus miniers Manitou, 3 ind. le 19 mars 2012 par Raymond Ladurantaye (feuille 1505571).
- Val-d'Or, Parc à résidus miniers Manitou, 1 ind. le 30 mars 2012 par Raymond Ladurantaye et Claudia Siano (feuille 1506053).
- Val-d'Or, Parc à résidus miniers East Sullivan, 2 ind. le 13 avril 2012 par Raymond Ladurantaye (feuille 1506712).

Val-d'Or, Parc à résidus miniers Manitoù, 7 ind. le 14 avril 2012 par Raymond Ladurantaye (feuille 1506636).
 Val-d'Or, Parc à résidus miniers Manitoù, 3 ind. le 6 mai 2012 par Raymond Ladurantaye (feuille 1508041).
 Val-d'Or, Parc à résidus miniers Manitoù, 4 ind. le 17 mai 2012 par Raymond Ladurantaye (feuille 1508831).
 Val-d'Or, Parc à résidus miniers East Sullivan, 1 ind. le 1 juin 2012 par Raymond Ladurantaye (feuille 1509954).
 Val-d'Or, Parc à résidus miniers East Sullivan, 1 ind. le 7 juillet 2012 par Claudia Siano et Raymond Ladurantaye (feuille 1511118).
 Val-d'Or, Parc à résidus miniers East Sullivan, 9 ind. le 15 septembre 2012 par Raymond Ladurantaye (feuille 1513519).
 Val-d'Or, Parc à résidus miniers East Sullivan, 4 ind. le 27 septembre 2012 par Raymond Ladurantaye (feuille 1514253).
 Val-d'Or, Parc à résidus miniers East Sullivan, 6 ind. le 14 octobre 2012 par Raymond Ladurantaye et Claudia Siano (feuille 1515092).
 Val-d'Or, Parc à résidus miniers Manitoù, 18 ind. le 27 novembre 2012 par Raymond Ladurantaye (feuille 1517750).
 Val-d'Or, Parc à résidus miniers East Sullivan, 8 ind. le 1 décembre 2012 par François Dubois (feuille 1517986) qui note : « Au sol, ainsi que dans des trembles et des épinettes. » Description de l'habitat -- Photographie.
 Val-d'Or, Parc à résidus miniers East Sullivan, 8 ind. le 1 décembre 2012 par Raymond Ladurantaye (feuille 1518164).
 Val-d'Or, Parc à résidus miniers East Sullivan, 9 ind. le 15 décembre 2012 par Raymond Ladurantaye (feuille 1520389).
 Val-d'Or, Parc à résidus miniers East Sullivan, 9 ind. le 5 janvier 2013 par Raymond Ladurantaye (feuille 1522588).
 Val-d'Or, Parc à résidus miniers Manitoù, 5 ind. le 17 janvier 2013 par Raymond Ladurantaye (feuille 1523656).
 Val-d'Or, Parc à résidus miniers Manitoù, 2 ind. le 26 janvier 2013 par Raymond Ladurantaye (feuille 1524330).
 Val-d'Or, Parc à résidus miniers Manitoù, 5 ind. le 3 février 2013 par Raymond Ladurantaye et Claudia Siano (feuille 1524861).
 Val-d'Or, Parc à résidus miniers East Sullivan, 1 ind. le 17 février 2013 par François Dubois (feuille 1525518) Photographie.
 Val-d'Or, Parc à résidus miniers East Sullivan, 5 ind. le 6 avril 2013 par Raymond Ladurantaye (feuille 1528933).
 Val-d'Or, Parc à résidus miniers Manitoù, 2 ind. le 8 avril 2013 par Raymond Ladurantaye (feuille 1529079).
 Val-d'Or, Parc à résidus miniers Manitoù, 10 ind. le 15 avril 2013 par Raymond Ladurantaye (feuille 1529643).
 Val-d'Or, Parc à résidus miniers East Sullivan, 1 ind. le 15 avril 2013 par Raymond Ladurantaye (feuille 1529641).
 Val-d'Or, Parc à résidus miniers Manitoù, 5 ind. le 18 avril 2013 par Raymond Ladurantaye (feuille 1529909).
 Val-d'Or, Parc à résidus miniers East Sullivan, 2 ind. le 21 avril 2013 par François Dubois (feuille 1530148).
 Val-d'Or, Parc à résidus miniers Manitoù, 2 ind. le 22 avril 2013 par Raymond Ladurantaye (feuille 1530377).
 Val-d'Or, Parc à résidus miniers East Sullivan, 3 ind. le 23 avril 2013 par Raymond Ladurantaye (feuille 1530654).
 Val-d'Or, Parc à résidus miniers Manitoù, 7 ind. le 23 avril 2013 par Raymond Ladurantaye (feuille 1530655).
 Val-d'Or, Parc à résidus miniers East Sullivan, 5 ind. le 27 avril 2013 par Raymond Ladurantaye (feuille 1530793).
 Val-d'Or, Parc à résidus miniers Manitoù, 4 ind. le 27 avril 2013 par Raymond Ladurantaye et Claudia Siano (feuille 1530795).
 Val-d'Or, Parc à résidus miniers East Sullivan, 4 ind. le 28 avril 2013 par Raymond Ladurantaye (feuille 1531062).

	<u>Mentions</u>	<u>NMI/mention</u>	<u>Constance</u>	<u>Indice d'abondance</u>
janvier	6	8,00	42,86	3,429
février	5	2,60	62,50	1,625
mars	3	2,33	33,33	0,778
avril	27	3,52	25,00	0,880
mai	9	2,67	7,09	0,189
juin	2	1,00	3,92	0,039
juillet	4	1,00	7,02	0,070
août	5	5,80	4,03	0,234
septembre	6	6,33	4,76	0,302
octobre	8	3,63	10,13	0,367
novembre	6	6,50	12,50	0,813
décembre	9	7,78	34,62	2,692
Total	90	4,42	11,58	0,512

Plongeon huard *Gavia immer*

Val-d'Or, Parc à résidus miniers East Sullivan, 1 ind. le 14 août 1999 par André Lefebvre (feuille 307372).
 Val-d'Or, Parc à résidus miniers Manitoù, 1 ind. le 2 juin 2009 par Raymond Ladurantaye et Claudia Siano (feuille 839371).
 Val-d'Or, Parc à résidus miniers East Sullivan, 1 ind. le 16 août 2009 par Claudia Siano et Raymond Ladurantaye (feuille 839580).
 Val-d'Or, Parc à résidus miniers East Sullivan, 1 ind. le 1 septembre 2009 par Claudia Siano (feuille 839605).
 Val-d'Or, Parc à résidus miniers East Sullivan, 1 ind. le 13 septembre 2009 par Claudia Siano, Raymond Ladurantaye, Francis Gallant, Yolande Charron et Cécile Montémurro (feuille 839618).
 Val-d'Or, Parc à résidus miniers East Sullivan, 1 ind. le 15 septembre 2009 par Francis Gallant (feuille 840004).
 Première mention : Val-d'Or, Parc à résidus miniers East Sullivan, 1 ind. le 24 mai 2010 par Raymond Ladurantaye (feuille 841081).
 Val-d'Or, Parc à résidus miniers East Sullivan, 1 ind. le 27 mai 2010 par Raymond Ladurantaye (feuille 841105).
 Val-d'Or, Parc à résidus miniers East Sullivan, 1 ind. le 29 mai 2010 par Raymond Ladurantaye (feuille 841120).
 Val-d'Or, Parc à résidus miniers East Sullivan, 1 ind. le 30 mai 2010 par Claudia Siano et Raymond Ladurantaye (feuille 841140).
 Val-d'Or, Parc à résidus miniers East Sullivan, 4 ind. le 10 juin 2010 par Raymond Ladurantaye (feuille 841616).
 Val-d'Or, Parc à résidus miniers East Sullivan, 3 ind. le 19 juin 2010 par Raymond Ladurantaye (feuille 841720).
 Val-d'Or, Parc à résidus miniers East Sullivan, 2 ind. le 2 juillet 2010 par Claudia Siano (feuille 841892).
 Val-d'Or, Parc à résidus miniers East Sullivan, 1 ind. le 21 juillet 2010 par Claudia Siano (feuille 842067).
 Val-d'Or, Parc à résidus miniers East Sullivan, 1 ind. le 31 juillet 2010 par Réjean Deschênes (feuille 842116).
 Val-d'Or, Parc à résidus miniers East Sullivan, 2 ind. le 7 août 2010 par Claudia Siano et Raymond Ladurantaye (feuille 841252).
 Val-d'Or, Parc à résidus miniers East Sullivan, 1 ind. le 20 août 2010 par Claudia Siano et Raymond Ladurantaye (feuille 841282).

Val-d'Or, Parc à résidus miniers East Sullivan, 4 ind. le 27 mai 2011 par François Dubois (feuillelet 842605).
 Val-d'Or, Parc à résidus miniers East Sullivan, 1 ind. le 19 juin 2011 par Claudia Siano (feuillelet 126385).
 Val-d'Or, Parc à résidus miniers East Sullivan, 2 ind. le 10 juillet 2011 par François Dubois (feuillelet 842911).
 Val-d'Or, Parc à résidus miniers East Sullivan, 1 ind. le 16 juillet 2011 par Claudia Siano (feuillelet 126575).
 Val-d'Or, Parc à résidus miniers East Sullivan, 2 ind. le 4 août 2011 par Claudia Siano, Raymond Ladurantaye et Pascal Perreault (feuillelet 126657).

Val-d'Or, Parc à résidus miniers East Sullivan, 2 ind. le 14 août 2011 par Claudia Siano et Raymond Ladurantaye (feuillelet 126680).
 Val-d'Or, Parc à résidus miniers East Sullivan, 3 ind. le 21 août 2011 par Claudia Siano et Raymond Ladurantaye (feuillelet 126689).
 Val-d'Or, Parc à résidus miniers East Sullivan, 3 ind. le 27 août 2011 par Claudia Siano, Raymond Ladurantaye et Donald McCutcheon (feuillelet 126697).

Val-d'Or, Parc à résidus miniers East Sullivan, 4 ind. le 28 août 2011 par Claudia Siano, François Dubois, Réal Gauthier, Raymond Ladurantaye, Daniel Paquin, Bernard Laborde, Maryse Lessard, Véronique Ducharme-Riel, Suzanne Trudel, Ghislain Hénault, Daniel St-Germain, Denise Maurais et Société de Loisir Ornithologique de l'Abitibi (feuillelet 126698).

Val-d'Or, Parc à résidus miniers East Sullivan, 2 ind. le 3 septembre 2011 par Claudia Siano (feuillelet 126711).
 Val-d'Or, Parc à résidus miniers East Sullivan, 1 ind. le 4 septembre 2011 par Claudia Siano et Raymond Ladurantaye (feuillelet 126714).
 Val-d'Or, Parc à résidus miniers East Sullivan, 1 ind. le 1 octobre 2011 par François Dubois (feuillelet 125799).
 Val-d'Or, Parc à résidus miniers East Sullivan, 1 ind. le 16 octobre 2011 par Claudia Siano et Raymond Ladurantaye (feuillelet 126817).
 Val-d'Or, Parc à résidus miniers East Sullivan, 1 ind. le 23 octobre 2011 par Raymond Ladurantaye, Jacques Héneault et Micheline Fleury (feuillelet 126826).

Val-d'Or, Parc à résidus miniers East Sullivan, 1 ind. le 6 mai 2012 par Raymond Ladurantaye et Claudia Siano (feuillelet 1507993).
 Val-d'Or, Parc à résidus miniers East Sullivan, 1 ind. le 10 mai 2012 par François Dubois (feuillelet 1508347).
 Val-d'Or, Parc à résidus miniers East Sullivan, 1 ind. le 10 mai 2012 par Raymond Ladurantaye (feuillelet 1508472).
 Val-d'Or, Parc à résidus miniers East Sullivan, 2 ind. le 13 mai 2012 par Claudia Siano et Raymond Ladurantaye (feuillelet 1508510).
 Val-d'Or, Parc à résidus miniers East Sullivan, 1 ind. le 23 mai 2012 par Raymond Ladurantaye (feuillelet 1509370).
 Val-d'Or, Parc à résidus miniers East Sullivan, 2 ind. le 26 mai 2012 par Raymond Ladurantaye (feuillelet 1509550).
 Val-d'Or, Parc à résidus miniers East Sullivan, 2 ind. le 27 mai 2012 par Claudia Siano, François Dubois, Maryse Lessard, Raymond Ladurantaye, Pascal Perreault, Yolande Charon, Daniel Paquin, Raymonde Paquin et Société de Loisir Ornithologique de l'Abitibi (feuillelet 1509556).

Val-d'Or, Parc à résidus miniers East Sullivan, 2 ind. le 30 mai 2012 par Raymond Ladurantaye (feuillelet 1509722).
 Val-d'Or, Parc à résidus miniers East Sullivan, 3 ind. le 1 juin 2012 par Raymond Ladurantaye (feuillelet 1509954).
 Val-d'Or, Parc à résidus miniers East Sullivan, 2 ind. le 3 juin 2012 par Raymond Ladurantaye et Claudia Siano (feuillelet 1509968).
 Val-d'Or, Parc à résidus miniers East Sullivan, 2 ind. le 10 juin 2012 par Raymond Ladurantaye (feuillelet 1510277).
 Val-d'Or, Parc à résidus miniers East Sullivan, 2 ind. le 17 juin 2012 par Raymond Ladurantaye et Claudia Siano (feuillelet 1510454).
 Val-d'Or, Parc à résidus miniers East Sullivan, 1 ind. le 19 juin 2012 par Louis Imbeau (feuillelet 127185).
 Val-d'Or, Parc à résidus miniers East Sullivan, 3 ind. le 24 juin 2012 par Claudia Siano (feuillelet 1510726).
 Val-d'Or, Parc à résidus miniers East Sullivan, 3 ind. le 25 juin 2012 par Claudia Siano et Raymond Ladurantaye (feuillelet 1510729).
 Val-d'Or, Parc à résidus miniers East Sullivan, 2 ind. le 7 juillet 2012 par Claudia Siano et Raymond Ladurantaye (feuillelet 1511118).
 Val-d'Or, Parc à résidus miniers East Sullivan, 2 ind. le 15 juillet 2012 par Raymond Ladurantaye et Claudia Siano (feuillelet 1511284).
 Val-d'Or, Parc à résidus miniers East Sullivan, 2 ind. le 22 juillet 2012 par Monique Groulx (feuillelet 1511751).
 Val-d'Or, Parc à résidus miniers East Sullivan, 3 ind. le 24 juillet 2012 par Raymond Ladurantaye, Claudia Siano et Danielle Paquette (feuillelet 1511451).

Val-d'Or, Parc à résidus miniers East Sullivan, 3 ind. le 27 juillet 2012 par Monique Groulx (feuillelet 1511760).
 Val-d'Or, Parc à résidus miniers East Sullivan, 2 ind. le 12 août 2012 par Claudia Siano et Raymond Ladurantaye (feuillelet 1512025).
 Val-d'Or, Parc à résidus miniers East Sullivan, 1 ind. le 26 août 2012 par François Dubois (feuillelet 1512530).
 Val-d'Or, Parc à résidus miniers East Sullivan, 1 ind. le 4 mai 2013 par Raymond Ladurantaye (feuillelet 1531580).
 Val-d'Or, Parc à résidus miniers East Sullivan, 1 ind. le 5 mai 2013 par Claudia Siano et Raymond Ladurantaye (feuillelet 1531720).
 Val-d'Or, Parc à résidus miniers East Sullivan, 1 ind. le 8 mai 2013 par Raymond Ladurantaye (feuillelet 1532117).
 Val-d'Or, Parc à résidus miniers East Sullivan, 1 ind. le 31 mai 2013 par François Dubois (feuillelet 1534290).

	<u>Mentions</u>	<u>NMI/mention</u>	<u>Constance</u>	<u>Indice d'abondance</u>
mai	17	1,41	13,39	0,189
juin	11	2,27	21,57	0,490
juillet	10	1,90	17,54	0,333
août	11	2,00	8,87	0,177
septembre	5	1,20	3,97	0,048
octobre	3	1,00	3,80	0,038
Total	57	1,74	7,34	0,127

Grèbe à bec bigarré *Podilymbus podiceps*

Val-d'Or, Parc à résidus miniers East Sullivan, 1 ind. le 4 juin 2006 par Réal Gauthier, Louis Imbeau, Claudia Siano, Jean Aubé, Lucie Auclair, Linda Melnbardis, Melisa Melnbardis et Société de Loisir Ornithologique de l'Abitibi (feuillelet 791578) Identification par le chant, le cri.

Première mention : Val-d'Or, Parc à résidus miniers East Sullivan, 1 ind. le 10 mai 2008 par Réal Gauthier (feuillelet 837145).

Val-d'Or, Parc à résidus miniers East Sullivan, 1 ind. le 9 juin 2008 par Raymond Ladurantaye (feuillelet 837312).

Val-d'Or, Parc à résidus miniers Manitou, 1 ind. le 26 avril 2009 par Raymond Ladurantaye (feuillelet 838831).

- Val-d'Or, Parc à résidus miniers East Sullivan, 1 ind. le 2 mai 2009 par Claudia Siano et Raymond Ladurantaye (feuillelet 838956).
- Val-d'Or, Parc à résidus miniers East Sullivan, 1 ind. le 6 septembre 2009 par Raymond Ladurantaye, Claudia Siano et Roger Montanbeault (feuillelet 839608).
- Val-d'Or, Parc à résidus miniers East Sullivan, 1 ind. le 15 septembre 2009 par Francis Gallant (feuillelet 840004).
- Val-d'Or, Parc à résidus miniers East Sullivan, 1 ind. le 24 mai 2010 par Raymond Ladurantaye (feuillelet 841081).
- Val-d'Or, Parc à résidus miniers East Sullivan, 2 ind. le 27 mai 2010 par Raymond Ladurantaye (feuillelet 841105).
- Val-d'Or, Parc à résidus miniers East Sullivan, 2 ind. le 29 mai 2010 par Raymond Ladurantaye (feuillelet 841121).
- Val-d'Or, Parc à résidus miniers East Sullivan, 2 ind. le 29 mai 2010 par Raymond Ladurantaye (feuillelet 841120).
- Val-d'Or, Parc à résidus miniers East Sullivan, 2 ind. le 30 mai 2010 par Claudia Siano et Raymond Ladurantaye (feuillelet 841140).
- Val-d'Or, Parc à résidus miniers East Sullivan, 2 ind. le 10 juin 2010 par Raymond Ladurantaye (feuillelet 841616).
- Val-d'Or, Parc à résidus miniers East Sullivan, 2 ind. le 19 juin 2010 par Raymond Ladurantaye (feuillelet 841720).
- Val-d'Or, Parc à résidus miniers East Sullivan, 2 ind. le 24 juin 2010 par Claudia Siano et Raymond Ladurantaye (feuillelet 841787).
- Val-d'Or, Parc à résidus miniers East Sullivan, 2 ind. le 2 juillet 2010 par Claudia Siano (feuillelet 841892).
- Val-d'Or, Parc à résidus miniers East Sullivan, 2 ind. le 6 juillet 2010 par Roger Moreau (feuillelet 841157) qui note : « Adulte avec un petit. » Adulte avec jeunes.
- Val-d'Or, Parc à résidus miniers East Sullivan, 6 ind. le 10 juillet 2010 par Claudia Siano (feuillelet 841986) qui note : « Deux adultes, quatre jeunes. » Adulte avec jeunes.
- Val-d'Or, Parc à résidus miniers East Sullivan, 2 ind. le 10 juillet 2010 par Roger Moreau (feuillelet 841159).
- Val-d'Or, Parc à résidus miniers East Sullivan, 6 ind. le 11 juillet 2010 par Raymond Ladurantaye (feuillelet 841998).
- Val-d'Or, Parc à résidus miniers East Sullivan, 2 ind. le 11 juillet 2010 par Roger Moreau (feuillelet 841160).
- Val-d'Or, Parc à résidus miniers East Sullivan, 18 ind. le 21 juillet 2010 par Claudia Siano (feuillelet 842067) qui note : « Trois familles. » Groupe familial -- Adulte avec jeunes.
- Val-d'Or, Parc à résidus miniers East Sullivan, 12 ind. le 31 juillet 2010 par Raymond Ladurantaye (feuillelet 842115).
- Val-d'Or, Parc à résidus miniers East Sullivan, 10 ind. le 31 juillet 2010 par Réjean Deschênes (feuillelet 842116) qui note : « Deux couvées, respectivement de 5 et 4 jeunes. » Adulte avec jeunes.
- Val-d'Or, Parc à résidus miniers East Sullivan, 16 ind. le 7 août 2010 par Claudia Siano et Raymond Ladurantaye (feuillelet 841252).
- Val-d'Or, Parc à résidus miniers East Sullivan, 8 ind. le 20 août 2010 par Claudia Siano et Raymond Ladurantaye (feuillelet 841282).
- Val-d'Or, Parc à résidus miniers East Sullivan, 7 ind. le 11 septembre 2010 par Claudia Siano (feuillelet 841339).
- Val-d'Or, Parc à résidus miniers East Sullivan, 1 ind. le 10 octobre 2010 par Raymond Ladurantaye et Claudia Siano (feuillelet 841460) Se nourrit de poisson -- Photographie.
- Val-d'Or, Parc à résidus miniers East Sullivan, 1 ind. le 11 octobre 2010 par Raymond Ladurantaye (feuillelet 841464).
- Val-d'Or, Parc à résidus miniers East Sullivan, 1 ind. le 8 mai 2011 par Raymond Ladurantaye (feuillelet 125988).
- Val-d'Or, Parc à résidus miniers East Sullivan, 1 ind. le 28 mai 2011 par Louis Imbeau, Jonathan Gagnon, Dominique Fauteux et Amélie Drolet (feuillelet 126204).
- Val-d'Or, Parc à résidus miniers East Sullivan, 2 ind. le 29 mai 2011 par Raymond Ladurantaye (feuillelet 126226).
- Val-d'Or, Parc à résidus miniers East Sullivan, 2 ind. le 19 juin 2011 par Claudia Siano (feuillelet 126385).
- Val-d'Or, Parc à résidus miniers East Sullivan, 11 ind. le 16 juillet 2011 par Claudia Siano (feuillelet 126575) qui note : « Six adultes, cinq juvéniles. » Adulte avec jeunes.
- Val-d'Or, Parc à résidus miniers East Sullivan, 6 ind. le 27 juillet 2011 par Raymond Ladurantaye (feuillelet 126618) qui note : « Quatre adultes, deux petits. » Adulte avec jeunes.
- Val-d'Or, Parc à résidus miniers East Sullivan, 3 ind. le 4 août 2011 par Claudia Siano, Raymond Ladurantaye et Pascal Perreault (feuillelet 126657).
- Val-d'Or, Parc à résidus miniers East Sullivan, 11 ind. le 14 août 2011 par Claudia Siano et Raymond Ladurantaye (feuillelet 126680).
- Val-d'Or, Parc à résidus miniers East Sullivan, 9 ind. le 21 août 2011 par Claudia Siano et Raymond Ladurantaye (feuillelet 126689).
- Val-d'Or, Parc à résidus miniers East Sullivan, 6 ind. le 27 août 2011 par Claudia Siano, Raymond Ladurantaye et Donald McCutcheon (feuillelet 126697).
- Val-d'Or, Parc à résidus miniers East Sullivan, 8 ind. le 28 août 2011 par Claudia Siano, François Dubois, Réal Gauthier, Raymond Ladurantaye, Daniel Paquin, Bernard Laborde, Maryse Lessard, Véronique Ducharme-Riel, Suzanne Trudel, Ghislain Hénault, Daniel St-Germain, Denise Maurais et Société de Loisirs Ornithologique de l'Abitibi (feuillelet 126698).
- Val-d'Or, Parc à résidus miniers East Sullivan, 14 ind. le 3 septembre 2011 par Claudia Siano (feuillelet 126711).
- Val-d'Or, Parc à résidus miniers East Sullivan, 14 ind. le 4 septembre 2011 par Claudia Siano et Raymond Ladurantaye (feuillelet 126714).
- Val-d'Or, Parc à résidus miniers East Sullivan, 2 ind. le 24 septembre 2011 par Raymond Ladurantaye (feuillelet 126764).
- Val-d'Or, Parc à résidus miniers East Sullivan, 2 ind. le 2 octobre 2011 par Claudia Siano (feuillelet 126780).
- Val-d'Or, Parc à résidus miniers East Sullivan, 2 ind. le 29 octobre 2011 par Claudia Siano et Raymond Ladurantaye (feuillelet 126844).
- Val-d'Or, Parc à résidus miniers East Sullivan, 1 ind. le 30 octobre 2011 par Claudia Siano et Raymond Ladurantaye (feuillelet 126847).
- Val-d'Or, Parc à résidus miniers East Sullivan, 1 ind. le 6 novembre 2011 par Claudia Siano et Raymond Ladurantaye (feuillelet 126862).
- Val-d'Or, Parc à résidus miniers East Sullivan, 2 ind. le 14 avril 2012 par Raymond Ladurantaye (feuillelet 1506635).
- Val-d'Or, Parc à résidus miniers East Sullivan, 2 ind. le 15 avril 2012 par Raymond Ladurantaye (feuillelet 1506709).
- Val-d'Or, Parc à résidus miniers East Sullivan, 2 ind. le 22 avril 2012 par Claudia Siano et Raymond Ladurantaye (feuillelet 1507078).
- Val-d'Or, Parc à résidus miniers East Sullivan, 6 ind. le 6 mai 2012 par Raymond Ladurantaye et Claudia Siano (feuillelet 1507993).
- Val-d'Or, Parc à résidus miniers East Sullivan, 6 ind. le 13 mai 2012 par Claudia Siano et Raymond Ladurantaye (feuillelet 1508510).
- Val-d'Or, Parc à résidus miniers East Sullivan, 7 ind. le 21 mai 2012 par Raymond Ladurantaye et Claudia Siano (feuillelet 1509144).
- Val-d'Or, Parc à résidus miniers East Sullivan, 4 ind. le 26 mai 2012 par Raymond Ladurantaye (feuillelet 1509550).

Val-d'Or, Parc à résidus miniers East Sullivan, 2 ind. le 26 mai 2012 par Jonathan Gagnon, Jonathan Fréchette et Louis Imbeau (feuillelet 1509703) qui notent : « Individu vocalisant à plusieurs reprises. » Identification par le chant, le cri.

Val-d'Or, Parc à résidus miniers East Sullivan, 4 ind. le 27 mai 2012 par Claudia Siano, François Dubois, Maryse Lessard, Raymond Ladurantaye, Pascal Perreault, Yolande Charron, Daniel Paquin, Raymonde Paquin et Société de Loisir Ornithologique de l'Abitibi (feuillelet 1509556).

Val-d'Or, Parc à résidus miniers East Sullivan, 4 ind. le 3 juin 2012 par Raymond Ladurantaye et Claudia Siano (feuillelet 1509968).

Val-d'Or, Parc à résidus miniers East Sullivan, 3 ind. le 10 juin 2012 par Raymond Ladurantaye (feuillelet 1510277).

Val-d'Or, Parc à résidus miniers East Sullivan, 3 ind. le 17 juin 2012 par Raymond Ladurantaye et Claudia Siano (feuillelet 1510454).

Val-d'Or, Parc à résidus miniers East Sullivan, 2 ind. le 19 juin 2012 par Louis Imbeau (feuillelet 127185).

Val-d'Or, Parc à résidus miniers East Sullivan, 6 ind. le 24 juin 2012 par Claudia Siano (feuillelet 1510726).

Val-d'Or, Parc à résidus miniers East Sullivan, 5 ind. le 25 juin 2012 par Claudia Siano et Raymond Ladurantaye (feuillelet 1510729).

Val-d'Or, Parc à résidus miniers East Sullivan, 7 ind. le 7 juillet 2012 par Claudia Siano et Raymond Ladurantaye (feuillelet 1511118).

Val-d'Or, Parc à résidus miniers East Sullivan, 9 ind. le 15 juillet 2012 par Raymond Ladurantaye et Claudia Siano (feuillelet 1511284).

Val-d'Or, Parc à résidus miniers East Sullivan, 2 ind. le 22 juillet 2012 par Monique Groulx (feuillelet 1511751).

Val-d'Or, Parc à résidus miniers East Sullivan, 12 ind. le 24 juillet 2012 par Raymond Ladurantaye, Claudia Siano et Danielle Paquette (feuillelet 1511451).

Val-d'Or, Parc à résidus miniers East Sullivan, 1 ind. le 27 juillet 2012 par Monique Groulx (feuillelet 1511760).

Val-d'Or, Parc à résidus miniers East Sullivan, 15 ind. le 12 août 2012 par Claudia Siano et Raymond Ladurantaye (feuillelet 1512025).

Val-d'Or, Parc à résidus miniers East Sullivan, 4 ind. le 26 août 2012 par François Dubois (feuillelet 1512530).

Val-d'Or, Parc à résidus miniers East Sullivan, 8 ind. le 31 août 2012 par Rémi Gauvin (feuillelet 1512744).

Val-d'Or, Parc à résidus miniers East Sullivan, 26 ind. le 9 septembre 2012 par Raymond Ladurantaye et Claudia Siano (feuillelet 1513221).

Val-d'Or, Parc à résidus miniers East Sullivan, 5 ind. le 16 septembre 2012 par Raymond Ladurantaye et Claudia Siano (feuillelet 1513522).

Val-d'Or, Parc à résidus miniers East Sullivan, 1 ind. le 30 septembre 2012 par Raymond Ladurantaye et Claudia Siano (feuillelet 1514256).

Val-d'Or, Parc à résidus miniers East Sullivan, 6 ind. le 4 mai 2013 par Raymond Ladurantaye (feuillelet 1531580).

Val-d'Or, Parc à résidus miniers East Sullivan, 3 ind. le 4 mai 2013 par Raymond Ladurantaye et Claudia Siano (feuillelet 1531585).

Val-d'Or, Parc à résidus miniers East Sullivan, 4 ind. le 5 mai 2013 par Claudia Siano et Raymond Ladurantaye (feuillelet 1531720).

Val-d'Or, Parc à résidus miniers East Sullivan, 4 ind. le 8 mai 2013 par Raymond Ladurantaye (feuillelet 1532117).

Val-d'Or, Parc à résidus miniers East Sullivan, 1 ind. le 18 mai 2013 par François Dubois et Sarah Dubois (feuillelet 1533116).

Val-d'Or, Parc à résidus miniers East Sullivan, 4 ind. le 18 mai 2013 par Claudia Siano (feuillelet 1533207).

Val-d'Or, Parc à résidus miniers East Sullivan, 1 ind. le 25 mai 2013 par Claudia Siano et Raymond Ladurantaye (feuillelet 1533722).

Val-d'Or, Parc à résidus miniers East Sullivan, 2 ind. le 31 mai 2013 par Bruno Tremblay (feuillelet 1534283).

	<u>Mentions</u>	<u>NMI/mention</u>	<u>Constance</u>	<u>Indice d'abondance</u>
avril	4	1,75	3,70	0,065
mai	24	2,88	18,90	0,543
juin	12	2,75	23,53	0,647
juillet	16	6,75	28,07	1,895
août	10	8,80	8,06	0,710
septembre	9	7,89	7,14	0,563
octobre	5	1,40	6,33	0,089
novembre	1	1,00	2,08	0,021
Total	81	4,74	10,42	0,494

Grèbe esclavon *Podiceps auritus*

Première mention : Val-d'Or, Parc à résidus miniers East Sullivan, 1 ind. le 20 mai 2007 par Louis Imbeau, Sébastien Rioux, Pascal Drouin, Christophe Prince et Samuel Prince (feuillelet 793341) Mention singularisée.

Val-d'Or, Parc à résidus miniers East Sullivan, 1 ind. le 21 mai 2007 par Raymond Ladurantaye et Claudia Siano (feuillelet 793485).

Val-d'Or, Parc à résidus miniers East Sullivan, 1 ind. le 24 août 2008 par Sylvie Gagnon, Réal Gauthier, Louis Imbeau, Claudia Siano, Pascal Perreault, Hélène Chouinard, Raymond Ladurantaye et Société de Loisir Ornithologique de l'Abitibi (feuillelet 837880) qui notent : « Découvert par Louis Imbeau. Plumage d'automne. Dos gris, nuque grise, oeil rouge, bec court, petit assez fin. Petite tête, joue blanche avec un peu de gris. Silhouette de grèbe. S'alimente en plongeant. Photos prises par Raymond Ladurantaye et Louis Imbeau. Cou m'a semblé blanc, ce qui me donnerait un adulte non breeding, mais ce confirmé par Louis qui a vu de plus près ou a vu les photos de Raymond. » Adulte -- Description physique détaillée -- Description du comportement -- Photographie.

Val-d'Or, Parc à résidus miniers East Sullivan, 1 ind. le 1 septembre 2008 par Réal Gauthier (feuillelet 838319).

Val-d'Or, Parc à résidus miniers East Sullivan, 1 ind. le 4 septembre 2008 par Raymond Ladurantaye (feuillelet 837924) Photographie.

Val-d'Or, Parc à résidus miniers East Sullivan, 1 ind. le 6 septembre 2008 par Raymond Ladurantaye et Claudia Siano (feuillelet 837925).

Val-d'Or, Parc à résidus miniers East Sullivan, 2 ind. le 13 septembre 2008 par Raymond Ladurantaye (feuillelet 838052) Photographie.

Val-d'Or, Parc à résidus miniers East Sullivan, 1 ind. le 21 septembre 2008 par Raymond Ladurantaye, Claudia Siano, Francine Cloutier et Mario Cloutier (feuillelet 838088).

Val-d'Or, Parc à résidus miniers East Sullivan, 1 ind. le 21 septembre 2008 par Réal Gauthier (feuillelet 838321).

Val-d'Or, Parc à résidus miniers East Sullivan, 1 ind. le 28 septembre 2008 par Claudia Siano et Raymond Ladurantaye (feuillelet 838121).

Val-d'Or, Parc à résidus miniers East Sullivan, 1 ind. le 16 octobre 2011 par Claudia Siano et Raymond Ladurantaye (feuillelet 126817) Photographie.

Val-d'Or, Parc à résidus miniers East Sullivan, 5 ind. le 5 mai 2013 par Claudia Siano et Raymond Ladurantaye (feuillelet 1531720) Photographie.

Val-d'Or, Parc à résidus miniers East Sullivan, 3 ind. le 5 mai 2013 par Raymond Ladurantaye (feuillelet 1531717).

Val-d'Or, Parc à résidus miniers East Sullivan, 5 ind. le 6 mai 2013 par François Dubois (feuillelet 1531835) qui note : « Bassin sud de la East Sullivan. » Description du site d'observation -- Photographie.

Val-d'Or, Parc à résidus miniers East Sullivan, 4 ind. le 8 mai 2013 par Raymond Ladurantaye (feuillelet 1532117).

Val-d'Or, Parc à résidus miniers East Sullivan, 2 ind. le 11 mai 2013 par François Dubois (feuillelet 1532245) qui note : « Bassin sud. » Description du site d'observation.

Val-d'Or, Parc à résidus miniers East Sullivan, 1 ind. le 25 mai 2013 par Claudia Siano et Raymond Ladurantaye (feuillelet 1533722).

Val-d'Or, Parc à résidus miniers East Sullivan, 1 ind. le 26 mai 2013 par Raymond Ladurantaye et Claudia Siano (feuillelet 1533821).

	<u>Mentions</u>	<u>NMI/mention</u>	<u>Constance</u>	<u>Indice d'abondance</u>
mai	9	2,56	7,09	0,181
août	1	1,00	0,81	0,008
septembre	7	1,14	5,56	0,063
octobre	1	1,00	1,27	0,013
Total	18	1,83	2,32	0,042

Grèbe jougris *Podiceps grisegena*

Première mention : Val-d'Or, Parc à résidus miniers East Sullivan, 1 ind. le 19 mai 2007 par Réal Gauthier (feuillelet 835361).

Val-d'Or, Parc à résidus miniers East Sullivan, 1 ind. le 5 octobre 2008 par Sylvie Gagnon, Claudia Siano, Raymond Ladurantaye, Réal Gauthier, Hélène Chouinard et Société de Loisirs Ornithologique de l'Abitibi (feuillelet 838150) En plumage d'hiver.

Val-d'Or, Parc à résidus miniers East Sullivan, 1 ind. le 5 octobre 2008 par Réal Gauthier (feuillelet 838323).

Val-d'Or, Parc à résidus miniers East Sullivan, 2 ind. le 9 mai 2010 par Claudia Siano et Raymond Ladurantaye (feuillelet 840882) qui notent : « Construisent un nid. » Construit un nid -- Photographie.

Val-d'Or, Parc à résidus miniers East Sullivan, 4 ind. le 11 mai 2010 par Raymond Ladurantaye (feuillelet 840894).

Val-d'Or, Parc à résidus miniers East Sullivan, 2 ind. le 15 mai 2010 par Jonathan Leclair, Raymond Ladurantaye et Claudia Siano (feuillelet 840990).

Val-d'Or, Parc à résidus miniers East Sullivan, 1 ind. le 21 août 2011 par Claudia Siano et Raymond Ladurantaye (feuillelet 126689).

Val-d'Or, Parc à résidus miniers East Sullivan, 1 ind. le 28 août 2011 par Claudia Siano, François Dubois, Réal Gauthier, Raymond Ladurantaye, Daniel Paquin, Bernard Laborde, Maryse Lessard, Véronique Ducharme-Riel, Suzanne Trudel, Ghislain Hénault, Daniel St-Germain, Denise Maurais et Société de Loisirs Ornithologique de l'Abitibi (feuillelet 126698).

Val-d'Or, Parc à résidus miniers East Sullivan, 2 ind. le 2 octobre 2011 par Claudia Siano (feuillelet 126780).

Val-d'Or, Parc à résidus miniers East Sullivan, 2 ind. le 5 mai 2013 par Raymond Ladurantaye (feuillelet 1531717).

Val-d'Or, Parc à résidus miniers East Sullivan, 2 ind. le 5 mai 2013 par Claudia Siano et Raymond Ladurantaye (feuillelet 1531720).

	<u>Mentions</u>	<u>NMI/mention</u>	<u>Constance</u>	<u>Indice d'abondance</u>
mai	6	2,17	4,72	0,102
août	2	1,00	1,61	0,016
octobre	3	1,33	3,80	0,051
Total	11	1,73	1,42	0,024

Cormoran à aigrettes *Phalacrocorax auritus*

Première mention : Val-d'Or, Parc à résidus miniers East Sullivan, 1 ind. le 10 mai 2008 par Réal Gauthier (feuillelet 837145).

Val-d'Or, Parc à résidus miniers East Sullivan, 1 ind. le 8 août 2009 par Claudia Siano et Raymond Ladurantaye (feuillelet 839569).

Val-d'Or, Parc à résidus miniers East Sullivan, 2 ind. le 9 août 2009 par Claudia Siano et Raymond Ladurantaye (feuillelet 839574).

Val-d'Or, Parc à résidus miniers East Sullivan, 2 ind. le 16 août 2009 par Claudia Siano et Raymond Ladurantaye (feuillelet 839580).

Val-d'Or, Parc à résidus miniers East Sullivan, 1 ind. le 22 août 2009 par Jacques Savard (feuillelet 839530).

Val-d'Or, Parc à résidus miniers East Sullivan, 1 ind. le 23 août 2009 par Sylvie Gagnon (feuillelet 840194).

Val-d'Or, Parc à résidus miniers East Sullivan, 1 ind. le 1 septembre 2009 par Claudia Siano (feuillelet 839605).

Val-d'Or, Parc à résidus miniers East Sullivan, 3 ind. le 6 septembre 2009 par Raymond Ladurantaye, Claudia Siano et Roger Montanbeault (feuillelet 839608).

Val-d'Or, Parc à résidus miniers East Sullivan, 2 ind. le 13 septembre 2009 par Claudia Siano, Raymond Ladurantaye, Francis Gallant, Yolande Charron et Cécile Montémurro (feuillelet 839618).

Val-d'Or, Parc à résidus miniers East Sullivan, 1 ind. le 14 septembre 2009 par Sylvie Gagnon (feuillelet 840210).

Val-d'Or, Parc à résidus miniers East Sullivan, 2 ind. le 20 septembre 2009 par Claudia Siano et Raymond Ladurantaye (feuillelet 839621).

Val-d'Or, Parc à résidus miniers East Sullivan, 1 ind. le 4 octobre 2009 par Claudia Siano, Réal Gauthier et Raymond Ladurantaye (feuillelet 839772).

Val-d'Or, Parc à résidus miniers East Sullivan, 3 ind. le 24 mai 2010 par Raymond Ladurantaye (feuillelet 841081).

Val-d'Or, Parc à résidus miniers East Sullivan, 3 ind. le 27 mai 2010 par Raymond Ladurantaye (feuillelet 841105).

Val-d'Or, Parc à résidus miniers East Sullivan, 2 ind. le 29 mai 2010 par Raymond Ladurantaye (feuillelet 841120).

Val-d'Or, Parc à résidus miniers East Sullivan, 3 ind. le 30 mai 2010 par Claudia Siano et Raymond Ladurantaye (feuillelet 841140).

Val-d'Or, Parc à résidus miniers East Sullivan, 6 ind. le 10 juin 2010 par Raymond Ladurantaye (feuillelet 841616).

Val-d'Or, Parc à résidus miniers East Sullivan, 1 ind. le 2 juillet 2010 par Claudia Siano (feuillelet 841892).

Val-d'Or, Parc à résidus miniers East Sullivan, 2 ind. le 10 juillet 2010 par Claudia Siano (feuillelet 841986).

Val-d'Or, Parc à résidus miniers East Sullivan, 4 ind. le 10 juillet 2010 par Roger Moreau (feuillelet 841159).

Val-d'Or, Parc à résidus miniers East Sullivan, 3 ind. le 11 juillet 2010 par Raymond Ladurantaye (feuillelet 841998).

Val-d'Or, Parc à résidus miniers East Sullivan, 3 ind. le 11 juillet 2010 par Roger Moreau (feuillelet 841160).

- Val-d'Or, Parc à résidus miniers East Sullivan, 6 ind. le 13 juillet 2010 par Roger Moreau (feuillelet 841161).
- Val-d'Or, Parc à résidus miniers East Sullivan, 13 ind. le 21 juillet 2010 par Claudia Siano (feuillelet 842067).
- Val-d'Or, Parc à résidus miniers East Sullivan, 4 ind. le 31 juillet 2010 par Réjean Deschênes (feuillelet 842116).
- Val-d'Or, Parc à résidus miniers East Sullivan, 2 ind. le 31 juillet 2010 par Raymond Ladurantaye (feuillelet 842115).
- Val-d'Or, Parc à résidus miniers East Sullivan, 1 ind. le 7 août 2010 par Claudia Siano et Raymond Ladurantaye (feuillelet 841252).
- Val-d'Or, Parc à résidus miniers East Sullivan, 1 ind. le 15 août 2010 par Claudia Siano et Raymond Ladurantaye (feuillelet 841269).
- Val-d'Or, Parc à résidus miniers East Sullivan, 1 ind. le 21 août 2010 par Raymond Ladurantaye (feuillelet 841283).
- Val-d'Or, Parc à résidus miniers East Sullivan, 1 ind. le 14 août 2011 par Claudia Siano et Raymond Ladurantaye (feuillelet 126680).
- Val-d'Or, Parc à résidus miniers East Sullivan, 2 ind. le 21 août 2011 par Claudia Siano et Raymond Ladurantaye (feuillelet 126689).
- Val-d'Or, Parc à résidus miniers East Sullivan, 5 ind. le 27 août 2011 par Claudia Siano, Raymond Ladurantaye et Donald McCutcheon (feuillelet 126697).
- Val-d'Or, Parc à résidus miniers East Sullivan, 3 ind. le 28 août 2011 par Claudia Siano, François Dubois, Réal Gauthier, Raymond Ladurantaye, Daniel Paquin, Bernard Laborde, Maryse Lessard, Véronique Ducharme-Riel, Suzanne Trudel, Ghislain Hénault, Daniel St-Germain, Denise Maurais et Société de Loisir Ornithologique de l'Abitibi (feuillelet 126698).
- Val-d'Or, Parc à résidus miniers East Sullivan, 1 ind. le 10 mai 2012 par Raymond Ladurantaye (feuillelet 1508472).
- Val-d'Or, Parc à résidus miniers East Sullivan, 1 ind. le 26 mai 2012 par Raymond Ladurantaye (feuillelet 1509550).
- Val-d'Or, Parc à résidus miniers East Sullivan, 1 ind. le 27 mai 2012 par Raymond Ladurantaye (feuillelet 1509670).
- Val-d'Or, Parc à résidus miniers East Sullivan, 4 ind. le 10 juin 2012 par Raymond Ladurantaye (feuillelet 1510277).
- Val-d'Or, Parc à résidus miniers East Sullivan, 8 ind. le 17 juin 2012 par Raymond Ladurantaye et Claudia Siano (feuillelet 1510454).
- Val-d'Or, Parc à résidus miniers East Sullivan, 8 ind. le 24 juin 2012 par Claudia Siano (feuillelet 1510726).
- Val-d'Or, Parc à résidus miniers East Sullivan, 3 ind. le 25 juin 2012 par Claudia Siano et Raymond Ladurantaye (feuillelet 1510729).
- Val-d'Or, Parc à résidus miniers East Sullivan, 5 ind. le 7 juillet 2012 par Claudia Siano et Raymond Ladurantaye (feuillelet 1511118).
- Val-d'Or, Parc à résidus miniers East Sullivan, 4 ind. le 15 juillet 2012 par Raymond Ladurantaye et Claudia Siano (feuillelet 1511284).
- Val-d'Or, Parc à résidus miniers East Sullivan, 4 ind. le 24 juillet 2012 par Raymond Ladurantaye, Claudia Siano et Danielle Paquette (feuillelet 1511451).
- Val-d'Or, Parc à résidus miniers East Sullivan, 3 ind. le 27 juillet 2012 par Monique Groulx (feuillelet 1511760).
- Val-d'Or, Parc à résidus miniers East Sullivan, 4 ind. le 12 août 2012 par Claudia Siano et Raymond Ladurantaye (feuillelet 1512025).
- Val-d'Or, Parc à résidus miniers East Sullivan, 2 ind. le 31 août 2012 par Rémi Gauvin (feuillelet 1512744).
- Val-d'Or, Parc à résidus miniers East Sullivan, 2 ind. le 8 septembre 2012 par Raymond Ladurantaye (feuillelet 1513220).
- Val-d'Or, Parc à résidus miniers East Sullivan, 2 ind. le 30 septembre 2012 par Raymond Ladurantaye et Claudia Siano (feuillelet 1514256).
- | | <u>Mentions</u> | <u>NMI/mention</u> | <u>Constance</u> | <u>Indice d'abondance</u> |
|-----------|-----------------|--------------------|------------------|---------------------------|
| mai | 8 | 1,88 | 6,30 | 0,118 |
| juin | 5 | 5,80 | 9,80 | 0,569 |
| juillet | 13 | 4,15 | 22,81 | 0,947 |
| août | 14 | 1,93 | 11,29 | 0,218 |
| septembre | 7 | 1,86 | 5,56 | 0,103 |
| octobre | 1 | 1,00 | 1,27 | 0,013 |
| Total | 48 | 2,90 | 6,18 | 0,179 |
- Butor d'Amérique** *Botaurus lentiginosus*
- Val-d'Or, Parc à résidus miniers East Sullivan, 1 ind. le 14 août 1999 par André Lefebvre (feuillelet 307372).
- Première mention : Val-d'Or, Parc à résidus miniers East Sullivan, 1 ind. le 21 avril 2003 par Pierrette Lefebvre, André Lefebvre et Gilles Éthier (feuillelet 256201).
- Val-d'Or, Parc à résidus miniers East Sullivan, 1 ind. le 2 juin 2005 par Réal Gauthier (feuillelet 790340).
- Val-d'Or, Parc à résidus miniers East Sullivan, 1 ind. le 19 mai 2007 par Réal Gauthier (feuillelet 835361).
- Val-d'Or, Parc à résidus miniers East Sullivan, 1 ind. le 30 mai 2009 par Louis Imbeau, Jonathan Gagnon et Évan Hovington (feuillelet 839076).
- Val-d'Or, Parc à résidus miniers Manitou, 1 ind. le 31 mai 2010 par Raymond Ladurantaye (feuillelet 841144).
- Val-d'Or, Parc à résidus miniers East Sullivan, 1 ind. le 10 juin 2010 par Raymond Ladurantaye (feuillelet 841616).
- Val-d'Or, Parc à résidus miniers East Sullivan, 1 ind. le 10 juillet 2010 par Claudia Siano (feuillelet 841986).
- Val-d'Or, Parc à résidus miniers East Sullivan, 1 ind. le 28 août 2011 par Claudia Siano, François Dubois, Réal Gauthier, Raymond Ladurantaye, Daniel Paquin, Bernard Laborde, Maryse Lessard, Véronique Ducharme-Riel, Suzanne Trudel, Ghislain Hénault, Daniel St-Germain, Denise Maurais et Société de Loisir Ornithologique de l'Abitibi (feuillelet 126698).
- Val-d'Or, Parc à résidus miniers East Sullivan, 1 ind. le 6 mai 2012 par Raymond Ladurantaye et Claudia Siano (feuillelet 1507993).
- Val-d'Or, Parc à résidus miniers East Sullivan, 1 ind. le 13 mai 2012 par Claudia Siano et Raymond Ladurantaye (feuillelet 1508510).
- Val-d'Or, Parc à résidus miniers East Sullivan, 3 ind. le 23 mai 2012 par Raymond Ladurantaye (feuillelet 1509370).
- Val-d'Or, Parc à résidus miniers East Sullivan, 3 ind. le 26 mai 2012 par Jonathan Gagnon, Jonathan Fréchette et Louis Imbeau (feuillelet 1509703).
- Val-d'Or, Parc à résidus miniers East Sullivan, 1 ind. le 27 mai 2012 par Claudia Siano, François Dubois, Maryse Lessard, Raymond Ladurantaye, Pascal Perreault, Yolande Charron, Daniel Paquin, Raymonde Paquin et Société de Loisir Ornithologique de l'Abitibi (feuillelet 1509556).
- Val-d'Or, Parc à résidus miniers East Sullivan, 2 ind. le 27 mai 2012 par Raymond Ladurantaye (feuillelet 1509670).
- Val-d'Or, Parc à résidus miniers East Sullivan, 2 ind. le 30 mai 2012 par Raymond Ladurantaye (feuillelet 1509722).
- Val-d'Or, Parc à résidus miniers East Sullivan, 1 ind. le 1 juin 2012 par Raymond Ladurantaye (feuillelet 1509954).

Val-d'Or, Parc à résidus miniers East Sullivan, 1 ind. le 3 juin 2012 par Raymond Ladurantaye et Claudia Siano (feuille 1509968).
 Val-d'Or, Parc à résidus miniers East Sullivan, 1 ind. le 10 juin 2012 par Raymond Ladurantaye (feuille 1510277).
 Val-d'Or, Parc à résidus miniers East Sullivan, 1 ind. le 17 juin 2012 par Raymond Ladurantaye et Claudia Siano (feuille 1510454).
 Val-d'Or, Parc à résidus miniers East Sullivan, 2 ind. le 24 juin 2012 par Claudia Siano (feuille 1510726).
 Val-d'Or, Parc à résidus miniers East Sullivan, 2 ind. le 25 juin 2012 par Claudia Siano et Raymond Ladurantaye (feuille 1510729).
 Val-d'Or, Parc à résidus miniers East Sullivan, 1 ind. le 7 juillet 2012 par Claudia Siano et Raymond Ladurantaye (feuille 1511118).
 Val-d'Or, Parc à résidus miniers East Sullivan, 1 ind. le 24 juillet 2012 par Raymond Ladurantaye, Claudia Siano et Danielle Paquette (feuille 1511451).

Val-d'Or, Parc à résidus miniers East Sullivan, 1 ind. le 12 août 2012 par François Dubois (feuille 1511997) Code d'atlas JE.
 Val-d'Or, Parc à résidus miniers East Sullivan, 1 ind. le 16 septembre 2012 par Raymond Ladurantaye et Claudia Siano (feuille 1513522).
 Val-d'Or, Parc à résidus miniers East Sullivan, 1 ind. le 4 mai 2013 par Raymond Ladurantaye (feuille 1531580).
 Val-d'Or, Parc à résidus miniers East Sullivan, 1 ind. le 8 mai 2013 par Raymond Ladurantaye (feuille 1532117).
 Val-d'Or, Parc à résidus miniers East Sullivan, 1 ind. le 17 mai 2013 par Raymond Ladurantaye (feuille 1533198).
 Val-d'Or, Parc à résidus miniers East Sullivan, 1 ind. le 18 mai 2013 par Raymond Ladurantaye (feuille 1533201).
 Val-d'Or, Parc à résidus miniers East Sullivan, 1 ind. le 18 mai 2013 par Claudia Siano (feuille 1533207).

	<u>Mentions</u>	<u>NMI/mention</u>	<u>Constance</u>	<u>Indice d'abondance</u>
avril	1	1,00	0,93	0,009
mai	15	1,40	11,81	0,165
juin	8	1,25	15,69	0,196
juillet	3	1,00	5,26	0,053
août	3	1,00	2,42	0,024
septembre	1	1,00	0,79	0,008
Total	31	1,26	3,99	0,050

Grand Héron *Ardea herodias*

Val-d'Or, Parc à résidus miniers East Sullivan, 1 ind. le 2 août 1999 par Sylvie Gagnon et Yan Cossette (feuille 257876).
 Val-d'Or, Parc à résidus miniers East Sullivan, 2 ind. le 29 juillet 2000 par André Lefebvre (feuille 251006).
 Val-d'Or, Parc à résidus miniers East Sullivan, 1 ind. le 3 août 2003 par Réjean Deschênes (feuille 256542).
 Val-d'Or, Parc à résidus miniers East Sullivan, 2 ind. le 19 août 2003 par Réjean Deschênes (feuille 256572).
 Val-d'Or, Parc à résidus miniers East Sullivan, 2 ind. le 7 août 2004 par Réal Gauthier (feuille 259218).
 Val-d'Or, Parc à résidus miniers East Sullivan, 2 ind. le 13 août 2004 par Réjean Deschênes (feuille 259053).
 Val-d'Or, Parc à résidus miniers East Sullivan, 2 ind. le 22 août 2004 par Réal Gauthier (feuille 259220).
 Val-d'Or, Parc à résidus miniers East Sullivan, 1 ind. le 23 août 2004 par Réal Gauthier (feuille 259221).
 Val-d'Or, Parc à résidus miniers East Sullivan, 2 ind. le 10 septembre 2004 par Marc-Antoine Montpetit et Amélie Bazinet (feuille 259561).
 Première mention : Val-d'Or, Parc à résidus miniers East Sullivan, 1 ind. le 7 mai 2005 par Réal Gauthier (feuille 790334).
 Val-d'Or, Parc à résidus miniers East Sullivan, 2 ind. le 26 juillet 2005 par Réjean Deschênes (feuille 790495).
 Val-d'Or, Parc à résidus miniers East Sullivan, 2 ind. le 6 août 2005 par Sylvie Gagnon (feuille 790546).
 Val-d'Or, Parc à résidus miniers East Sullivan, 1 ind. le 14 août 2005 par Réal Gauthier (feuille 790585).
 Val-d'Or, Parc à résidus miniers East Sullivan, 1 ind. le 24 septembre 2005 par Réal Gauthier (feuille 790688).
 Val-d'Or, Parc à résidus miniers East Sullivan, 1 ind. le 27 août 2006 par Réal Gauthier, Sylvie Gagnon, Jean Lapointe, Bruno Major, Claudia Siano, Maryse Lessard, Pascal Drouin, Christophe Prince, Samuel Prince et Société de Loisirs Ornithologique de l'Abitibi (feuille 792332).
 Val-d'Or, Parc à résidus miniers East Sullivan, 1 ind. le 24 avril 2007 par Réal Gauthier (feuille 835355).
 Val-d'Or, Parc à résidus miniers East Sullivan, 1 ind. le 20 mai 2007 par Louis Imbeau, Sébastien Rioux, Pascal Drouin, Christophe Prince et Samuel Prince (feuille 793341).
 Val-d'Or, Parc à résidus miniers East Sullivan, 1 ind. le 3 août 2007 par Raymond Ladurantaye et Claudia Siano (feuille 835466).
 Val-d'Or, Parc à résidus miniers East Sullivan, 1 ind. le 18 août 2007 par Réal Gauthier (feuille 835847).
 Val-d'Or, Parc à résidus miniers East Sullivan, 4 ind. le 10 mai 2008 par Réal Gauthier (feuille 837145).
 Val-d'Or, Parc à résidus miniers East Sullivan, 2 ind. le 28 mai 2008 par Claudia Siano et Raymond Ladurantaye (feuille 837005) Mâle.
 Val-d'Or, Parc à résidus miniers East Sullivan, 1 ind. le 9 août 2008 par Claudia Siano et Raymond Ladurantaye (feuille 837810).
 Val-d'Or, Parc à résidus miniers East Sullivan, 1 ind. le 8 août 2009 par Claudia Siano et Raymond Ladurantaye (feuille 839569).
 Val-d'Or, Parc à résidus miniers East Sullivan, 1 ind. le 1 septembre 2009 par Claudia Siano (feuille 839605).
 Val-d'Or, Parc à résidus miniers East Sullivan, 1 ind. le 10 juillet 2010 par Roger Moreau (feuille 841159).
 Val-d'Or, Parc à résidus miniers East Sullivan, 1 ind. le 21 juillet 2010 par Claudia Siano (feuille 842067).
 Val-d'Or, Parc à résidus miniers East Sullivan, 1 ind. le 21 août 2010 par Raymond Ladurantaye (feuille 841283).
 Val-d'Or, Parc à résidus miniers East Sullivan, 1 ind. le 6 septembre 2010 par Raymond Ladurantaye (feuille 841315).
 Val-d'Or, Parc à résidus miniers East Sullivan, 1 ind. le 11 septembre 2010 par Claudia Siano (feuille 841339).
 Val-d'Or, Parc à résidus miniers East Sullivan, 1 ind. le 30 octobre 2010 par Raymond Ladurantaye (feuille 841521).
 Val-d'Or, Parc à résidus miniers East Sullivan, 1 ind. le 22 avril 2011 par Raymond Ladurantaye (feuille 125665).
 Val-d'Or, Parc à résidus miniers East Sullivan, 1 ind. le 25 avril 2011 par Claudia Siano et Raymond Ladurantaye (feuille 125684).
 Val-d'Or, Parc à résidus miniers East Sullivan, 2 ind. le 14 août 2011 par Claudia Siano et Raymond Ladurantaye (feuille 126680).
 Val-d'Or, Parc à résidus miniers East Sullivan, 2 ind. le 21 août 2011 par Claudia Siano et Raymond Ladurantaye (feuille 126689).
 Val-d'Or, Parc à résidus miniers East Sullivan, 2 ind. le 27 août 2011 par Claudia Siano, Raymond Ladurantaye et Donald McCutcheon (feuille 126697).

Val-d'Or, Parc à résidus miniers East Sullivan, 4 ind. le 28 août 2011 par Claudia Siano, François Dubois, Réal Gauthier, Raymond Ladurantaye, Daniel Paquin, Bernard Laborde, Maryse Lessard, Véronique Ducharme-Riel, Suzanne Trudel, Ghislain Hénault, Daniel St-Germain, Denise Maurais et Société de Loisirs Ornithologique de l'Abitibi (feuillelet 126698).

Val-d'Or, Parc à résidus miniers East Sullivan, 2 ind. le 3 septembre 2011 par Claudia Siano (feuillelet 126711).

Val-d'Or, Parc à résidus miniers East Sullivan, 2 ind. le 4 septembre 2011 par Claudia Siano et Raymond Ladurantaye (feuillelet 126714).

Val-d'Or, Parc à résidus miniers East Sullivan, 2 ind. le 5 septembre 2011 par Raymond Ladurantaye (feuillelet 126722).

Val-d'Or, Parc à résidus miniers East Sullivan, 1 ind. le 18 septembre 2011 par Raymond Ladurantaye (feuillelet 126748).

Val-d'Or, Parc à résidus miniers East Sullivan, 2 ind. le 24 septembre 2011 par Raymond Ladurantaye (feuillelet 126764).

Val-d'Or, Parc à résidus miniers East Sullivan, 1 ind. le 1 octobre 2011 par François Dubois (feuillelet 125799).

Val-d'Or, Parc à résidus miniers East Sullivan, 2 ind. le 2 octobre 2011 par Claudia Siano (feuillelet 126780).

Val-d'Or, Parc à résidus miniers East Sullivan, 3 ind. le 2 octobre 2011 par Raymond Ladurantaye (feuillelet 126778).

Val-d'Or, Parc à résidus miniers East Sullivan, 1 ind. le 9 octobre 2011 par Claudia Siano et Raymond Ladurantaye (feuillelet 126802).

Val-d'Or, Parc à résidus miniers East Sullivan, 1 ind. le 16 octobre 2011 par Claudia Siano et Raymond Ladurantaye (feuillelet 126817).

Val-d'Or, Parc à résidus miniers East Sullivan, 1 ind. le 15 juillet 2012 par Raymond Ladurantaye et Claudia Siano (feuillelet 1511284).

Val-d'Or, Parc à résidus miniers East Sullivan, 1 ind. le 22 juillet 2012 par Monique Groulx (feuillelet 1511751).

Val-d'Or, Parc à résidus miniers East Sullivan, 1 ind. le 24 juillet 2012 par Raymond Ladurantaye, Claudia Siano et Danielle Paquette (feuillelet 1511451).

Val-d'Or, Parc à résidus miniers East Sullivan, 1 ind. le 27 juillet 2012 par Monique Groulx (feuillelet 1511760).

Val-d'Or, Parc à résidus miniers East Sullivan, 3 ind. le 12 août 2012 par Claudia Siano et Raymond Ladurantaye (feuillelet 1512025).

Val-d'Or, Parc à résidus miniers East Sullivan, 1 ind. le 31 août 2012 par Rémi Gauvin (feuillelet 1512744).

Val-d'Or, Parc à résidus miniers East Sullivan, 1 ind. le 9 septembre 2012 par Raymond Ladurantaye et Claudia Siano (feuillelet 1513221).

Val-d'Or, Parc à résidus miniers East Sullivan, 1 ind. le 16 septembre 2012 par Raymond Ladurantaye et Claudia Siano (feuillelet 1513522).

Val-d'Or, Parc à résidus miniers East Sullivan, 1 ind. le 27 septembre 2012 par Raymond Ladurantaye (feuillelet 1514253).

Val-d'Or, Parc à résidus miniers East Sullivan, 1 ind. le 30 septembre 2012 par Raymond Ladurantaye et Claudia Siano (feuillelet 1514256).

Val-d'Or, Parc à résidus miniers East Sullivan, 1 ind. le 14 octobre 2012 par Raymond Ladurantaye et Claudia Siano (feuillelet 1515092).

Val-d'Or, Parc à résidus miniers East Sullivan, 1 ind. le 3 novembre 2012 par François Dubois (feuillelet 1516163).

Val-d'Or, Parc à résidus miniers East Sullivan, 1 ind. le 3 novembre 2012 par Claudia Siano et Raymond Ladurantaye (feuillelet 1516224).

Val-d'Or, Parc à résidus miniers East Sullivan, 2 ind. le 28 avril 2013 par Raymond Ladurantaye (feuillelet 1531062).

Val-d'Or, Parc à résidus miniers East Sullivan, 1 ind. le 4 mai 2013 par Raymond Ladurantaye (feuillelet 1531580).

	<u>Mentions</u>	<u>NMI/mention</u>	<u>Constance</u>	<u>Indice d'abondance</u>
avril	4	1,25	3,70	0,046
mai	5	1,80	3,94	0,071
juillet	8	1,25	14,04	0,175
août	21	1,62	16,94	0,274
septembre	14	1,36	11,11	0,151
octobre	7	1,43	8,86	0,127
novembre	2	1,00	4,17	0,042
Total	61	1,46	7,85	0,115

Urubu à tête rouge *Cathartes aura*

Première mention : Val-d'Or, Parc à résidus miniers East Sullivan, 1 ind. le 2 mai 2009 par Claudia Siano et Raymond Ladurantaye (feuillelet 838956).

Val-d'Or, Parc à résidus miniers East Sullivan, 1 ind. le 2 mai 2009 par Réal Gauthier (feuillelet 839504).

Val-d'Or, Parc à résidus miniers East Sullivan, 1 ind. le 22 août 2009 par Jacques Savard (feuillelet 839530).

Val-d'Or, Parc à résidus miniers East Sullivan, 1 ind. le 1 mai 2011 par Claudia Siano et Raymond Ladurantaye (feuillelet 125731).

Val-d'Or, Parc à résidus miniers East Sullivan, 1 ind. le 7 juillet 2012 par Claudia Siano et Raymond Ladurantaye (feuillelet 1511118).

Val-d'Or, Parc à résidus miniers East Sullivan, 1 ind. le 9 octobre 2012 par Raymond Ladurantaye (feuillelet 1514769).

Val-d'Or, Parc à résidus miniers Manitou, 1 ind. le 15 avril 2013 par Raymond Ladurantaye (feuillelet 1529643).

Val-d'Or, Parc à résidus miniers Manitou, 1 ind. le 18 avril 2013 par Raymond Ladurantaye (feuillelet 1529909).

Val-d'Or, Parc à résidus miniers East Sullivan, 1 ind. le 5 mai 2013 par Claudia Siano et Raymond Ladurantaye (feuillelet 1531720).

	<u>Mentions</u>	<u>NMI/mention</u>	<u>Constance</u>	<u>Indice d'abondance</u>
avril	2	1,00	1,85	0,019
mai	4	1,00	3,15	0,031
juillet	1	1,00	1,75	0,018
août	1	1,00	0,81	0,008
octobre	1	1,00	1,27	0,013
Total	9	1,00	1,16	0,012

Balbusard pêcheur *Pandion haliaetus*

Première mention : Val-d'Or, Parc à résidus miniers East Sullivan, 1 ind. le 28 mai 2008 par Claudia Siano et Raymond Ladurantaye (feuillelet 837005).

Val-d'Or, Parc à résidus miniers East Sullivan, 1 ind. le 1 mai 2011 par Claudia Siano et Raymond Ladurantaye (feuillelet 125731).

Val-d'Or, Parc à résidus miniers East Sullivan, 1 ind. le 10 juillet 2011 par François Dubois (feuillelet 842911).

Val-d'Or, Parc à résidus miniers East Sullivan, 1 ind. le 22 avril 2012 par Claudia Siano et Raymond Ladurantaye (feuillelet 1507078).

Val-d'Or, Parc à résidus miniers East Sullivan, 1 ind. le 31 mai 2013 par Bruno Tremblay (feuillelet 1534283).

	<u>Mentions</u>	<u>NMI/mention</u>	<u>Constance</u>	<u>Indice d'abondance</u>
avril	1	1,00	0,93	0,009
mai	3	1,00	2,36	0,024
juillet	1	1,00	1,75	0,018
Total	5	1,00	0,64	0,006

Pygargue à tête blanche *Haliaeetus leucocephalus*

Val-d'Or, Parc à résidus miniers East Sullivan, 1 ind. le 4 juillet 2003 par Louis Imbeau (feuillelet 256479) Immaturation.

Val-d'Or, Parc à résidus miniers East Sullivan, 1 ind. le 13 août 2004 par Réjean Deschênes (feuillelet 259053).

Val-d'Or, Parc à résidus miniers East Sullivan, 1 ind. le 31 août 2004 par Bruno Major (feuillelet 259113).

Val-d'Or, Parc à résidus miniers East Sullivan, 1 ind. le 23 octobre 2004 par Réal Gauthier (feuillelet 259534) Adulte.

Val-d'Or, Parc à résidus miniers East Sullivan, 1 ind. le 22 juillet 2006 par Claudia Siano (feuillelet 791938) Immaturation.

Val-d'Or, Parc à résidus miniers East Sullivan, 1 ind. le 26 août 2006 par Réal Gauthier (feuillelet 792331) qui note : « Pygargue à tête blanche: Adulte, tête et queue complètement blanche. » Description physique brève -- Adulte.

Val-d'Or, Parc à résidus miniers East Sullivan, 2 ind. le 2 septembre 2006 par Raymond Larouche et Claudia Siano (feuillelet 792085) Immaturation.

Val-d'Or, Parc à résidus miniers East Sullivan, 2 ind. le 9 septembre 2006 par Réal Gauthier (feuillelet 792333).

Val-d'Or, Parc à résidus miniers East Sullivan, 1 ind. le 10 septembre 2006 par Raymond Ladurantaye et Claudia Siano (feuillelet 792088).

Val-d'Or, Parc à résidus miniers East Sullivan, 1 ind. le 23 septembre 2006 par Réal Gauthier (feuillelet 792336) qui note : « Pygargue à tête blanche: Deuxième de la journée. Celui-ci était de plumage légèrement différent du premier. Il avait un sourcil blanc, qui laisse penser que ce serait un individu à sa troisième année. Il avait aussi un peu de blanc au cou. Je pense avoir vu cet oiseau le 9 septembre 2006. Il était perché sur une épinette en bordure de la forêt. » Description physique brève -- Troisième année.

Val-d'Or, Parc à résidus miniers East Sullivan, 1 ind. le 28 septembre 2006 par Réal Gauthier (feuillelet 792338) qui note : « Pygargue à tête blanche: Immaturation, probablement de deuxième année. Poitrine et ventre maculé de blanc » Description physique brève -- Deuxième année.

Val-d'Or, Parc à résidus miniers East Sullivan, 1 ind. le 26 novembre 2006 par Claudia Siano et Raymond Ladurantaye (feuillelet 792296) Adulte.

Première mention : Val-d'Or, Parc à résidus miniers East Sullivan, 1 ind. le 12 mai 2007 par Réal Gauthier (feuillelet 835358).

Val-d'Or, Parc à résidus miniers East Sullivan, 1 ind. le 21 juin 2007 par Pierre Brousseau et Joël Poirier (feuillelet 835134) Immaturation.

Val-d'Or, Parc à résidus miniers East Sullivan, 1 ind. le 11 juillet 2007 par Bruno Major (feuillelet 835236) Adulte.

Val-d'Or, Parc à résidus miniers East Sullivan, 1 ind. le 19 août 2007 par Réal Gauthier (feuillelet 835848) qui note : « Il s'agissait d'un jeune, il était entièrement foncé avec très peu de blanc. Flou sur la poitrine. » Description physique brève -- Immaturation.

Val-d'Or, Parc à résidus miniers East Sullivan, 1 ind. le 26 août 2007 par Raymond Ladurantaye et Claudia Siano (feuillelet 835474).

Val-d'Or, Parc à résidus miniers East Sullivan, 1 ind. le 19 septembre 2007 par Louis Imbeau (feuillelet 835530) Immaturation.

Val-d'Or, Parc à résidus miniers East Sullivan, 1 ind. le 23 septembre 2007 par Claudia Siano, Raymond Ladurantaye, Yolande Charron et Andrée Lévesque (feuillelet 835610).

Val-d'Or, Parc à résidus miniers East Sullivan, 1 ind. le 14 octobre 2007 par Louis Imbeau, Jean Lapointe, Suzanne Trudel, Réal Gauthier, Claudia Siano et Société de Loisir Ornithologique de l'Abitibi (feuillelet 835779) Adulte -- Se nourrit de l'espèce Goéland sp.

Val-d'Or, Parc à résidus miniers East Sullivan, 2 ind. le 27 avril 2008 par Sylvie Gagnon, Pierre Lavigne, Louis Imbeau, Réal Gauthier, Évan Hovington, Anthony Danesin, Nancy Lafond, Claudia Siano et Société de Loisir Ornithologique de l'Abitibi (feuillelet 836573) qui notent : « Vus en premier en vol par Anthony Danesin. S'en est suivi une observation au télescope par d'autres observateurs. Pierre Lavigne a observé le blanc de la tête et de la queue de deux spécimens adultes. De mon côté observé seulement deux spécimens sur quatre qui se sont révélés être des Grands Corbeaux. » Adulte -- Description physique brève -- Description des conditions d'observation -- Argumentation sur l'observation.

Val-d'Or, Parc à résidus miniers East Sullivan, 1 ind. le 4 mai 2008 par Roger Moreau (feuillelet 837439) qui note : « Il s'agissait d'un jeune, la tête et la queue n'étaient pas blanc, mais avec passablement de blanc dans les ailes (sous-alaires). » Description physique brève -- Immaturation.

Val-d'Or, Parc à résidus miniers East Sullivan, 2 ind. le 28 mai 2008 par Claudia Siano et Raymond Ladurantaye (feuillelet 837004).

Val-d'Or, Parc à résidus miniers East Sullivan, 1 ind. le 9 juin 2008 par Raymond Ladurantaye (feuillelet 837312).

Val-d'Or, Parc à résidus miniers East Sullivan, 1 ind. le 4 août 2008 par Raymond Ladurantaye (feuillelet 837794).

Val-d'Or, Parc à résidus miniers East Sullivan, 1 ind. le 16 août 2008 par Claudia Siano et Raymond Ladurantaye (feuillelet 837834).

Val-d'Or, Parc à résidus miniers Manitou, 1 ind. le 24 août 2008 par Sylvie Gagnon, Réal Gauthier, Louis Imbeau, Claudia Siano, Pascal Perreault, Hélène Chouinard, Raymond Ladurantaye et Société de Loisir Ornithologique de l'Abitibi (feuillelet 837881) qui notent : « Queue blanche et tête semble blanche, vu au télescope de très loin planant. Adulte ou quatrième année. » Adulte -- Description physique brève -- Description du comportement.

Val-d'Or, Parc à résidus miniers East Sullivan, 1 ind. le 24 août 2008 par Raymond Ladurantaye (feuillelet 837878) Immaturation.

Val-d'Or, Parc à résidus miniers East Sullivan, 1 ind. le 21 septembre 2008 par Réal Gauthier (feuillelet 838321) Immaturation.

Val-d'Or, Parc à résidus miniers East Sullivan, 1 ind. le 28 septembre 2008 par Claudia Siano et Raymond Ladurantaye (feuillelet 838121).

Val-d'Or, Parc à résidus miniers East Sullivan, 1 ind. le 4 octobre 2008 par Raymond Ladurantaye (feuillelet 838143).

Val-d'Or, Parc à résidus miniers East Sullivan, 1 ind. le 4 octobre 2008 par Réal Gauthier (feuillelet 838322).

Val-d'Or, Parc à résidus miniers East Sullivan, 1 ind. le 5 octobre 2008 par Sylvie Gagnon, Claudia Siano, Raymond Ladurantaye, Réal Gauthier, Hélène Chouinard et Société de Loisir Ornithologique de l'Abitibi (feuillelet 838150) Adulte.

Val-d'Or, Parc à résidus miniers East Sullivan, 1 ind. le 5 octobre 2008 par Réal Gauthier (feuillelet 838323) qui note : « Adulte. Tête complètement blanche, queue toute blanche. » Adulte -- Description physique brève.

- Val-d'Or, Parc à résidus miniers East Sullivan, 1 ind. le 11 avril 2009 par Claudia Siano et Raymond Ladurantaye (feuillelet 838749).
- Val-d'Or, Parc à résidus miniers East Sullivan, 2 ind. le 12 avril 2009 par Raymond Ladurantaye (feuillelet 838752) qui note : « Deux juvéniles. » Immature.
- Val-d'Or, Parc à résidus miniers Manitou, 2 ind. le 19 avril 2009 par Raymond Ladurantaye, Claudia Siano et Jacques Héneault (feuillelet 838792) Adulte -- Immature.
- Val-d'Or, Parc à résidus miniers East Sullivan, 1 ind. le 19 avril 2009 par Raymond Ladurantaye, Claudia Siano et Jacques Héneault (feuillelet 838794) Immature.
- Val-d'Or, Parc à résidus miniers East Sullivan, 1 ind. le 30 mai 2009 par Claudia Siano et Raymond Ladurantaye (feuillelet 839054).
- Val-d'Or, Parc à résidus miniers East Sullivan, 1 ind. le 1 juin 2009 par Raymond Ladurantaye (feuillelet 839367) Deuxième année.
- Val-d'Or, Parc à résidus miniers East Sullivan, 1 ind. le 3 juin 2009 par Roger Moreau (feuillelet 839374).
- Val-d'Or, Parc à résidus miniers East Sullivan, 3 ind. le 6 juin 2009 par Raymond Ladurantaye (feuillelet 839383).
- Val-d'Or, Parc à résidus miniers Manitou, 1 ind. le 15 juin 2009 par Claudia Siano et Raymond Ladurantaye (feuillelet 839407).
- Val-d'Or, Parc à résidus miniers East Sullivan, 1 ind. le 8 août 2009 par Claudia Siano et Raymond Ladurantaye (feuillelet 839569).
- Val-d'Or, Parc à résidus miniers East Sullivan, 1 ind. le 16 août 2009 par Claudia Siano et Raymond Ladurantaye (feuillelet 839580).
- Val-d'Or, Parc à résidus miniers East Sullivan, 1 ind. le 6 septembre 2009 par Raymond Ladurantaye, Claudia Siano et Roger Montanbeault (feuillelet 839608).
- Val-d'Or, Parc à résidus miniers Manitou, 1 ind. le 13 septembre 2009 par Claudia Siano, Raymond Ladurantaye, Francis Gallant, Yolande Charron et Cécile Montémurro (feuillelet 839617) Adulte.
- Val-d'Or, Parc à résidus miniers East Sullivan, 1 ind. le 13 septembre 2009 par Claudia Siano, Raymond Ladurantaye, Francis Gallant, Yolande Charron et Cécile Montémurro (feuillelet 839618) Première année.
- Val-d'Or, Parc à résidus miniers East Sullivan, 1 ind. le 20 septembre 2009 par Claudia Siano et Raymond Ladurantaye (feuillelet 839621).
- Val-d'Or, Parc à résidus miniers Manitou, 1 ind. le 20 septembre 2009 par Claudia Siano et Raymond Ladurantaye (feuillelet 839622).
- Val-d'Or, Parc à résidus miniers Manitou, 1 ind. le 4 octobre 2009 par Claudia Siano et Réal Gauthier (feuillelet 839771).
- Val-d'Or, Parc à résidus miniers East Sullivan, 1 ind. le 4 octobre 2009 par Claudia Siano, Réal Gauthier et Raymond Ladurantaye (feuillelet 839772).
- Val-d'Or, Parc à résidus miniers East Sullivan, 1 ind. le 17 octobre 2009 par Raymond Ladurantaye (feuillelet 839783).
- Val-d'Or, Parc à résidus miniers East Sullivan, 1 ind. le 18 octobre 2009 par Claudia Siano et Raymond Ladurantaye (feuillelet 839784) Adulte.
- Val-d'Or, Parc à résidus miniers East Sullivan, 1 ind. le 1 novembre 2009 par Raymond Ladurantaye et Claudia Siano (feuillelet 839791).
- Val-d'Or, Parc à résidus miniers East Sullivan, 1 ind. le 8 novembre 2009 par Claudia Siano (feuillelet 839874) Adulte.
- Val-d'Or, Parc à résidus miniers East Sullivan, 1 ind. le 17 novembre 2009 par Raymond Ladurantaye (feuillelet 839881).
- Val-d'Or, Parc à résidus miniers East Sullivan, 2 ind. le 22 novembre 2009 par Claudia Siano et Raymond Ladurantaye (feuillelet 839884) Adulte -- Immature -- Deuxième année.
- Val-d'Or, Parc à résidus miniers East Sullivan, 1 ind. le 3 avril 2010 par Claudia Siano et Raymond Ladurantaye (feuillelet 840425).
- Val-d'Or, Parc à résidus miniers East Sullivan, 1 ind. le 24 avril 2010 par Claudia Siano et Raymond Ladurantaye (feuillelet 840610).
- Val-d'Or, Parc à résidus miniers Manitou, 1 ind. le 9 mai 2010 par Claudia Siano et Raymond Ladurantaye (feuillelet 840881) Troisième année.
- Val-d'Or, Parc à résidus miniers East Sullivan, 1 ind. le 15 mai 2010 par Jonathan Leclair, Raymond Ladurantaye et Claudia Siano (feuillelet 840990).
- Val-d'Or, Parc à résidus miniers East Sullivan, 1 ind. le 30 mai 2010 par Claudia Siano et Raymond Ladurantaye (feuillelet 841140).
- Val-d'Or, Parc à résidus miniers Manitou, 1 ind. le 19 juin 2010 par Raymond Ladurantaye (feuillelet 841721) Adulte.
- Val-d'Or, Parc à résidus miniers Manitou, 1 ind. le 10 juillet 2010 par Claudia Siano (feuillelet 841989).
- Val-d'Or, Parc à résidus miniers East Sullivan, 1 ind. le 21 juillet 2010 par Claudia Siano (feuillelet 842067) Adulte.
- Val-d'Or, Parc à résidus miniers East Sullivan, 1 ind. le 15 août 2010 par Claudia Siano et Raymond Ladurantaye (feuillelet 841269).
- Val-d'Or, Parc à résidus miniers East Sullivan, 4 ind. le 21 août 2010 par Raymond Ladurantaye (feuillelet 841283).
- Val-d'Or, Parc à résidus miniers East Sullivan, 4 ind. le 5 septembre 2010 par Claudia Siano et Raymond Ladurantaye (feuillelet 841314).
- Val-d'Or, Parc à résidus miniers Manitou, 1 ind. le 11 septembre 2010 par Claudia Siano (feuillelet 841338).
- Val-d'Or, Parc à résidus miniers East Sullivan, 5 ind. le 12 septembre 2010 par Raymond Ladurantaye (feuillelet 841342).
- Val-d'Or, Parc à résidus miniers East Sullivan, 1 ind. le 20 septembre 2010 par Raymond Ladurantaye (feuillelet 841375).
- Val-d'Or, Parc à résidus miniers East Sullivan, 2 ind. le 17 octobre 2010 par Claudia Siano et Raymond Ladurantaye (feuillelet 841491).
- Val-d'Or, Parc à résidus miniers East Sullivan, 1 ind. le 31 octobre 2010 par Raymond Ladurantaye (feuillelet 841526).
- Val-d'Or, Parc à résidus miniers East Sullivan, 1 ind. le 9 avril 2011 par Claudia Siano et Raymond Ladurantaye (feuillelet 842478) Adulte.
- Val-d'Or, Parc à résidus miniers Manitou, 7 ind. le 23 avril 2011 par Bruno Major (feuillelet 125672) qui note : « Trois adultes, quatre immatures. » Adulte -- Immature.
- Val-d'Or, Parc à résidus miniers East Sullivan, 1 ind. le 1 mai 2011 par Claudia Siano et Raymond Ladurantaye (feuillelet 125731).
- Val-d'Or, Parc à résidus miniers East Sullivan, 1 ind. le 13 mai 2011 par Raymond Ladurantaye (feuillelet 126077).
- Val-d'Or, Parc à résidus miniers Manitou, 2 ind. le 14 mai 2011 par Sylvie Gagnon (feuillelet 126088) qui note : « Deux individus non adultes houspillés par corbeau, se sont posés au sol, dans le bassin près du panneau solaire, lors de mon départ toujours posés aux mêmes endroits. » Description du site d'observation -- Immature -- Houspillé par l'espèce Grand Corbeau.
- Val-d'Or, Parc à résidus miniers East Sullivan, 1 ind. le 28 mai 2011 par Louis Imbeau, Jonathan Gagnon, Dominique Fauteux et Amélie Drolet (feuillelet 126204) Immature.
- Val-d'Or, Parc à résidus miniers Manitou, 2 ind. le 11 juin 2011 par Raymond Ladurantaye (feuillelet 126324).
- Val-d'Or, Parc à résidus miniers East Sullivan, 1 ind. le 4 août 2011 par Claudia Siano, Raymond Ladurantaye et Pascal Perreault (feuillelet 126657).
- Val-d'Or, Parc à résidus miniers East Sullivan, 1 ind. le 21 août 2011 par Claudia Siano et Raymond Ladurantaye (feuillelet 126689).

Val-d'Or, Parc à résidus miniers East Sullivan, 1 ind. le 28 août 2011 par Claudia Siano, François Dubois, Réal Gauthier, Raymond Ladurantaye, Daniel Paquin, Bernard Laborde, Maryse Lessard, Véronique Ducharme-Riel, Suzanne Trudel, Ghislain Hénault, Daniel St-Germain, Denise Maurais et Société de Loisir Ornithologique de l'Abitibi (feuillelet 126698).

Val-d'Or, Parc à résidus miniers East Sullivan, 1 ind. le 3 septembre 2011 par Claudia Siano (feuillelet 126711).

Val-d'Or, Parc à résidus miniers East Sullivan, 3 ind. le 4 septembre 2011 par Claudia Siano et Raymond Ladurantaye (feuillelet 126714) Adulte -- Photographie.

Val-d'Or, Parc à résidus miniers East Sullivan, 1 ind. le 18 septembre 2011 par Raymond Ladurantaye (feuillelet 126748).

Val-d'Or, Parc à résidus miniers East Sullivan, 1 ind. le 16 octobre 2011 par Claudia Siano et Raymond Ladurantaye (feuillelet 126817).

Val-d'Or, Parc à résidus miniers East Sullivan, 2 ind. le 23 octobre 2011 par Raymond Ladurantaye, Jacques Héneault et Micheline Fleury (feuillelet 126826).

Val-d'Or, Parc à résidus miniers East Sullivan, 1 ind. le 30 octobre 2011 par Claudia Siano et Raymond Ladurantaye (feuillelet 126847).

Val-d'Or, Parc à résidus miniers East Sullivan, 1 ind. le 6 novembre 2011 par Raymond Ladurantaye (feuillelet 126863).

Val-d'Or, Parc à résidus miniers East Sullivan, 1 ind. le 19 novembre 2011 par Raymond Ladurantaye (feuillelet 126882).

Val-d'Or, Parc à résidus miniers Manitou, 1 ind. le 8 janvier 2012 par Claudia Siano et Raymond Ladurantaye (feuillelet 1503501).

Val-d'Or, Parc à résidus miniers Manitou, 2 ind. le 19 mars 2012 par Raymond Ladurantaye (feuillelet 1505571).

Val-d'Or, Parc à résidus miniers East Sullivan, 1 ind. le 26 mars 2012 par Raymond Ladurantaye (feuillelet 1505871).

Val-d'Or, Parc à résidus miniers East Sullivan, 1 ind. le 10 avril 2012 par Raymond Ladurantaye (feuillelet 1506480).

Val-d'Or, Parc à résidus miniers East Sullivan, 1 ind. le 22 avril 2012 par Claudia Siano et Raymond Ladurantaye (feuillelet 1507078).

Val-d'Or, Parc à résidus miniers East Sullivan, 1 ind. le 30 avril 2012 par Raymond Ladurantaye (feuillelet 1507560).

Val-d'Or, Parc à résidus miniers Manitou, 1 ind. le 17 mai 2012 par Raymond Ladurantaye (feuillelet 1508831).

Val-d'Or, Parc à résidus miniers East Sullivan, 1 ind. le 26 mai 2012 par Raymond Ladurantaye (feuillelet 1509550).

Val-d'Or, Parc à résidus miniers Manitou, 1 ind. le 27 mai 2012 par François Dubois et Société de Loisir Ornithologique de l'Abitibi (feuillelet 1509612).

Val-d'Or, Parc à résidus miniers East Sullivan, 1 ind. le 17 juin 2012 par Raymond Ladurantaye et Claudia Siano (feuillelet 1510454).

Val-d'Or, Parc à résidus miniers East Sullivan, 2 ind. le 25 juin 2012 par Claudia Siano et Raymond Ladurantaye (feuillelet 1510729).

Val-d'Or, Parc à résidus miniers East Sullivan, 1 ind. le 15 juillet 2012 par Raymond Ladurantaye et Claudia Siano (feuillelet 1511284).

Val-d'Or, Parc à résidus miniers Manitou, 2 ind. le 12 août 2012 par Claudia Siano et Raymond Ladurantaye (feuillelet 1512024).

Val-d'Or, Parc à résidus miniers East Sullivan, 2 ind. le 12 août 2012 par Claudia Siano et Raymond Ladurantaye (feuillelet 1512025).

Val-d'Or, Parc à résidus miniers East Sullivan, 1 ind. le 18 août 2012 par Raymond Ladurantaye (feuillelet 1512327).

Val-d'Or, Parc à résidus miniers East Sullivan, 1 ind. le 31 août 2012 par Rémi Gauvin (feuillelet 1512744).

Val-d'Or, Parc à résidus miniers East Sullivan, 1 ind. le 8 septembre 2012 par Raymond Ladurantaye (feuillelet 1513220).

Val-d'Or, Parc à résidus miniers East Sullivan, 2 ind. le 15 septembre 2012 par Raymond Ladurantaye (feuillelet 1513520).

Val-d'Or, Parc à résidus miniers East Sullivan, 2 ind. le 16 septembre 2012 par Raymond Ladurantaye et Claudia Siano (feuillelet 1513522).

Val-d'Or, Parc à résidus miniers Manitou, 1 ind. le 22 septembre 2012 par Raymond Ladurantaye (feuillelet 1513830).

Val-d'Or, Parc à résidus miniers East Sullivan, 3 ind. le 13 octobre 2012 par Raymond Ladurantaye (feuillelet 1514969).

Val-d'Or, Parc à résidus miniers East Sullivan, 2 ind. le 3 novembre 2012 par François Dubois (feuillelet 1516163).

Val-d'Or, Parc à résidus miniers East Sullivan, 1 ind. le 3 novembre 2012 par Claudia Siano et Raymond Ladurantaye (feuillelet 1516224).

Val-d'Or, Parc à résidus miniers Manitou, 1 ind. le 18 avril 2013 par Raymond Ladurantaye (feuillelet 1529909).

Val-d'Or, Parc à résidus miniers Manitou, 1 ind. le 20 avril 2013 par Claudia Siano et Raymond Ladurantaye (feuillelet 1530074) qui notent : « Première année. » Première année.

Val-d'Or, Parc à résidus miniers East Sullivan, 1 ind. le 21 avril 2013 par François Dubois (feuillelet 1530148).

Val-d'Or, Parc à résidus miniers East Sullivan, 2 ind. le 21 avril 2013 par Raymond Ladurantaye, Claudia Siano, Pascal Perreault et Claude Deschênes (feuillelet 1530226).

Val-d'Or, Parc à résidus miniers East Sullivan, 1 ind. le 21 avril 2013 par François Dubois et Sarah Dubois (feuillelet 1530341).

Val-d'Or, Parc à résidus miniers East Sullivan, 3 ind. le 22 avril 2013 par Raymond Ladurantaye (feuillelet 1530378).

Val-d'Or, Parc à résidus miniers East Sullivan, 1 ind. le 23 avril 2013 par Raymond Ladurantaye (feuillelet 1530654).

Val-d'Or, Parc à résidus miniers Manitou, 2 ind. le 23 avril 2013 par Raymond Ladurantaye (feuillelet 1530655).

Val-d'Or, Parc à résidus miniers East Sullivan, 1 ind. le 25 avril 2013 par François Dubois (feuillelet 1530651) Photographie -- Adulte.

Val-d'Or, Parc à résidus miniers East Sullivan, 1 ind. le 25 avril 2013 par Raymond Ladurantaye (feuillelet 1530661).

Val-d'Or, Parc à résidus miniers East Sullivan, 2 ind. le 27 avril 2013 par Raymond Ladurantaye (feuillelet 1530793).

Val-d'Or, Parc à résidus miniers East Sullivan, 3 ind. le 30 avril 2013 par Raymond Ladurantaye (feuillelet 1531718).

Val-d'Or, Parc à résidus miniers East Sullivan, 1 ind. le 25 mai 2013 par Claudia Siano et Raymond Ladurantaye (feuillelet 1533722).

	<u>Mentions</u>	<u>NMI/mention</u>	<u>Constance</u>	<u>Indice d'abondance</u>
janvier	1	1,00	7,14	0,071
mars	2	1,50	22,22	0,333
avril	24	1,67	22,22	0,370
mai	15	1,13	11,81	0,134
juin	10	1,40	19,61	0,275
juillet	6	1,00	10,53	0,105
août	20	1,25	16,13	0,202
septembre	25	1,52	19,84	0,302
octobre	16	1,25	20,25	0,253
novembre	9	1,22	18,75	0,229

Total	128	1,37	16,47	0,225
-------	-----	------	-------	-------

Busard Saint-Martin *Circus cyaneus*

- Val-d'Or, Parc à résidus miniers East Sullivan, 1 ind. le 2 août 1999 par Sylvie Gagnon et Yan Cossette (feuillelet 257876).
- Val-d'Or, Parc à résidus miniers East Sullivan, 1 ind. le 14 août 1999 par André Lefebvre (feuillelet 307372) Femelle.
- Val-d'Or, Parc à résidus miniers East Sullivan, 1 ind. le 16 octobre 1999 par Pierrette Lefebvre et André Lefebvre (feuillelet 307444) Femelle.
- Val-d'Or, Parc à résidus miniers East Sullivan, 1 ind. le 29 juillet 2000 par André Lefebvre (feuillelet 251006) Femelle.
- Première mention : Val-d'Or, Parc à résidus miniers East Sullivan, 1 ind. le 21 avril 2003 par Pierrette Lefebvre, André Lefebvre et Gilles Éthier (feuillelet 256201) Femelle.
- Val-d'Or, Parc à résidus miniers East Sullivan, 1 ind. le 2 mai 2003 par Louis Imbeau (feuillelet 256227).
- Val-d'Or, Parc à résidus miniers East Sullivan, 1 ind. le 25 mai 2003 par Louis Imbeau (feuillelet 256314).
- Val-d'Or, Parc à résidus miniers East Sullivan, 1 ind. le 2 juin 2003 par Louis Imbeau (feuillelet 256354).
- Val-d'Or, Parc à résidus miniers East Sullivan, 1 ind. le 3 juin 2003 par Réal Gauthier (feuillelet 256848).
- Val-d'Or, Parc à résidus miniers East Sullivan, 1 ind. le 14 juin 2003 par Réal Gauthier (feuillelet 256849).
- Val-d'Or, Parc à résidus miniers East Sullivan, 1 ind. le 22 juillet 2003 par Réal Gauthier (feuillelet 256852).
- Val-d'Or, Parc à résidus miniers East Sullivan, 2 ind. le 16 août 2003 par Réal Gauthier (feuillelet 256855).
- Val-d'Or, Parc à résidus miniers East Sullivan, 1 ind. le 17 août 2003 par Réjean Deschênes (feuillelet 256570).
- Val-d'Or, Parc à résidus miniers East Sullivan, 1 ind. le 19 août 2003 par Réjean Deschênes (feuillelet 256572).
- Val-d'Or, Parc à résidus miniers East Sullivan, 1 ind. le 26 août 2003 par Réal Gauthier (feuillelet 256857).
- Val-d'Or, Parc à résidus miniers East Sullivan, 1 ind. le 2 septembre 2003 par Réal Gauthier (feuillelet 256859).
- Val-d'Or, Parc à résidus miniers East Sullivan, 1 ind. le 6 septembre 2003 par Sylvie Gagnon (feuillelet 257171).
- Val-d'Or, Parc à résidus miniers East Sullivan, 1 ind. le 13 septembre 2003 par Réal Gauthier (feuillelet 256861).
- Val-d'Or, Parc à résidus miniers East Sullivan, 1 ind. le 18 septembre 2003 par Louis Imbeau (feuillelet 256638).
- Val-d'Or, Parc à résidus miniers East Sullivan, 2 ind. le 20 septembre 2003 par Louis Imbeau (feuillelet 256633).
- Val-d'Or, Parc à résidus miniers East Sullivan, 1 ind. le 25 septembre 2003 par Louis Imbeau (feuillelet 256641).
- Val-d'Or, Parc à résidus miniers East Sullivan, 1 ind. le 28 septembre 2003 par Louis Imbeau et Réal Gauthier (feuillelet 256647).
- Val-d'Or, Parc à résidus miniers East Sullivan, 1 ind. le 2 octobre 2003 par Louis Imbeau (feuillelet 256652).
- Val-d'Or, Parc à résidus miniers East Sullivan, 2 ind. le 5 octobre 2003 par Réal Gauthier (feuillelet 256866).
- Val-d'Or, Parc à résidus miniers East Sullivan, 1 ind. le 13 octobre 2003 par Louis Imbeau (feuillelet 256670).
- Val-d'Or, Parc à résidus miniers East Sullivan, 1 ind. le 19 octobre 2003 par Louis Imbeau et Réal Gauthier (feuillelet 256683).
- Val-d'Or, Parc à résidus miniers East Sullivan, 1 ind. le 25 octobre 2003 par Réal Gauthier (feuillelet 256874).
- Val-d'Or, Parc à résidus miniers East Sullivan, 1 ind. le 26 octobre 2003 par Réal Gauthier (feuillelet 256875).
- Val-d'Or, Parc à résidus miniers East Sullivan, 1 ind. le 2 novembre 2003 par Louis Imbeau (feuillelet 256752).
- Val-d'Or, Parc à résidus miniers East Sullivan, 1 ind. le 22 avril 2004 par Louis Imbeau (feuillelet 258008).
- Val-d'Or, Parc à résidus miniers East Sullivan, 1 ind. le 3 mai 2004 par Réjean Deschênes (feuillelet 258359).
- Val-d'Or, Parc à résidus miniers East Sullivan, 2 ind. le 4 mai 2004 par Réal Gauthier (feuillelet 258402).
- Val-d'Or, Parc à résidus miniers East Sullivan, 5 ind. le 24 mai 2004 par Pierrette Lefebvre et André Lefebvre (feuillelet 259665) Mâle -- Femelle.
- Val-d'Or, Parc à résidus miniers East Sullivan, 1 ind. le 22 août 2004 par Réal Gauthier (feuillelet 259220).
- Val-d'Or, Parc à résidus miniers East Sullivan, 1 ind. le 28 août 2004 par Réal Gauthier (feuillelet 259222).
- Val-d'Or, Parc à résidus miniers East Sullivan, 2 ind. le 2 septembre 2004 par Louis Imbeau (feuillelet 259117).
- Val-d'Or, Parc à résidus miniers East Sullivan, 1 ind. le 6 septembre 2004 par Louis Imbeau (feuillelet 259119).
- Val-d'Or, Parc à résidus miniers East Sullivan, 1 ind. le 10 septembre 2004 par Marc-Antoine Montpetit et Amélie Bazinet (feuillelet 259561).
- Val-d'Or, Parc à résidus miniers East Sullivan, 1 ind. le 16 septembre 2004 par Réal Gauthier (feuillelet 250434) Houspille l'espèce Faucon pèlerin.
- Val-d'Or, Parc à résidus miniers East Sullivan, 1 ind. le 30 septembre 2004 par Réal Gauthier (feuillelet 259230).
- Val-d'Or, Parc à résidus miniers East Sullivan, 1 ind. le 7 mai 2005 par Réal Gauthier (feuillelet 790334).
- Val-d'Or, Parc à résidus miniers East Sullivan, 1 ind. le 2 juin 2005 par Réal Gauthier (feuillelet 790340) Femelle.
- Val-d'Or, Parc à résidus miniers East Sullivan, 1 ind. le 26 juillet 2005 par Réjean Deschênes (feuillelet 790495).
- Val-d'Or, Parc à résidus miniers East Sullivan, 1 ind. le 14 août 2005 par Sylvie Gagnon (feuillelet 790589) Mâle.
- Val-d'Or, Parc à résidus miniers East Sullivan, 1 ind. le 15 août 2005 par Louis Imbeau, Marcel Darveau et Bernard Filion (feuillelet 790590).
- Val-d'Or, Parc à résidus miniers East Sullivan, 1 ind. le 19 août 2005 par Sylvie Gagnon (feuillelet 790598).
- Val-d'Or, Parc à résidus miniers East Sullivan, 2 ind. le 23 août 2005 par Sylvie Gagnon (feuillelet 790616) Mâle -- Femelle.
- Val-d'Or, Parc à résidus miniers East Sullivan, 1 ind. le 28 août 2005 par Réal Gauthier, Alain Normand, Daniel Hébert, France Neveu, Yvon Rhéault, Carole Lagacé, Linda Melnbardis, Nicole Buteau, Claudia Siano, Hélène Chouinard, Sylvie Gagnon et Renée Lévesque (feuillelet 790625).
- Val-d'Or, Parc à résidus miniers East Sullivan, 1 ind. le 5 septembre 2005 par Sylvie Gagnon (feuillelet 790643).
- Val-d'Or, Parc à résidus miniers East Sullivan, 1 ind. le 7 septembre 2005 par Louis Imbeau (feuillelet 790645).
- Val-d'Or, Parc à résidus miniers East Sullivan, 1 ind. le 14 septembre 2005 par Louis Imbeau (feuillelet 790662).
- Val-d'Or, Parc à résidus miniers East Sullivan, 1 ind. le 18 septembre 2005 par Claudia Siano (feuillelet 790674).
- Val-d'Or, Parc à résidus miniers East Sullivan, 2 ind. le 24 septembre 2005 par Réal Gauthier (feuillelet 790688).
- Val-d'Or, Parc à résidus miniers East Sullivan, 1 ind. le 25 septembre 2005 par André Lefebvre (feuillelet 790854).
- Val-d'Or, Parc à résidus miniers East Sullivan, 2 ind. le 2 octobre 2005 par Claudia Siano (feuillelet 790785).

- Val-d'Or, Parc à résidus miniers East Sullivan, 2 ind. le 16 octobre 2005 par Sylvie Gagnon, Louis Imbeau, Pierre Lavigne, Claudia Siano, Micheline Hatin, Lucie Levac, Nicole Buteau, Yvon Rhéault et Société de Loisir Ornithologique de l'Abitibi (feuillelet 790816) Mâle -- Femelle.
- Val-d'Or, Parc à résidus miniers East Sullivan, 1 ind. le 16 avril 2006 par Raymond Ladurantaye et Claudia Siano (feuillelet 791260).
- Val-d'Or, Parc à résidus miniers East Sullivan, 1 ind. le 29 avril 2006 par Claudia Siano (feuillelet 791267).
- Val-d'Or, Parc à résidus miniers East Sullivan, 1 ind. le 21 mai 2006 par Raymond Ladurantaye (feuillelet 791589).
- Val-d'Or, Parc à résidus miniers East Sullivan, 1 ind. le 4 juin 2006 par Réal Gauthier, Louis Imbeau, Claudia Siano, Jean Aubé, Lucie Auclair, Linda Melnbardis, Melisa Melnbardis et Société de Loisir Ornithologique de l'Abitibi (feuillelet 791578).
- Val-d'Or, Parc à résidus miniers East Sullivan, 2 ind. le 11 juin 2006 par Réal Gauthier (feuillelet 791973).
- Val-d'Or, Parc à résidus miniers East Sullivan, 1 ind. le 25 juin 2006 par Raymond Ladurantaye et Claudia Siano (feuillelet 791814).
- Val-d'Or, Parc à résidus miniers East Sullivan, 1 ind. le 26 août 2006 par Réal Gauthier (feuillelet 792331).
- Val-d'Or, Parc à résidus miniers East Sullivan, 1 ind. le 27 août 2006 par Réal Gauthier, Sylvie Gagnon, Jean Lapointe, Bruno Major, Claudia Siano, Maryse Lessard, Pascal Drouin, Christophe Prince, Samuel Prince et Société de Loisir Ornithologique de l'Abitibi (feuillelet 792332).
- Val-d'Or, Parc à résidus miniers East Sullivan, 1 ind. le 9 septembre 2006 par Réal Gauthier (feuillelet 792333).
- Val-d'Or, Parc à résidus miniers East Sullivan, 2 ind. le 10 septembre 2006 par Raymond Ladurantaye et Claudia Siano (feuillelet 792088).
- Val-d'Or, Parc à résidus miniers East Sullivan, 1 ind. le 16 septembre 2006 par Claudia Siano et Raymond Ladurantaye (feuillelet 792094).
- Val-d'Or, Parc à résidus miniers East Sullivan, 1 ind. le 23 septembre 2006 par Claudia Siano et Raymond Ladurantaye (feuillelet 792100).
- Val-d'Or, Parc à résidus miniers East Sullivan, 2 ind. le 28 septembre 2006 par Réal Gauthier (feuillelet 792338).
- Val-d'Or, Parc à résidus miniers East Sullivan, 1 ind. le 9 octobre 2006 par Sylvie Gagnon, Réal Gauthier et André Lefebvre (feuillelet 792139) Immature.
- Val-d'Or, Parc à résidus miniers East Sullivan, 1 ind. le 15 octobre 2006 par Claudia Siano et Raymond Ladurantaye (feuillelet 792209).
- Val-d'Or, Parc à résidus miniers East Sullivan, 1 ind. le 4 novembre 2006 par Claudia Siano (feuillelet 792290).
- Val-d'Or, Parc à résidus miniers East Sullivan, 1 ind. le 8 avril 2007 par Raymond Ladurantaye (feuillelet 793005).
- Val-d'Or, Parc à résidus miniers East Sullivan, 1 ind. le 20 avril 2007 par Claudia Siano et Raymond Ladurantaye (feuillelet 793120).
- Val-d'Or, Parc à résidus miniers East Sullivan, 2 ind. le 22 avril 2007 par Raymond Ladurantaye (feuillelet 793121).
- Val-d'Or, Parc à résidus miniers East Sullivan, 1 ind. le 24 avril 2007 par Réal Gauthier (feuillelet 835355).
- Val-d'Or, Parc à résidus miniers East Sullivan, 2 ind. le 25 avril 2007 par Raymond Ladurantaye et Claudia Siano (feuillelet 793135).
- Val-d'Or, Parc à résidus miniers East Sullivan, 2 ind. le 25 avril 2007 par Roger Moreau (feuillelet 793521).
- Val-d'Or, Parc à résidus miniers East Sullivan, 2 ind. le 6 mai 2007 par Raymond Ladurantaye (feuillelet 793467).
- Val-d'Or, Parc à résidus miniers East Sullivan, 1 ind. le 12 mai 2007 par Réal Gauthier (feuillelet 835358).
- Val-d'Or, Parc à résidus miniers East Sullivan, 1 ind. le 19 mai 2007 par Réal Gauthier (feuillelet 835361).
- Val-d'Or, Parc à résidus miniers East Sullivan, 2 ind. le 20 mai 2007 par Louis Imbeau, Sébastien Rioux, Pascal Drouin, Christophe Prince et Samuel Prince (feuillelet 793341).
- Val-d'Or, Parc à résidus miniers East Sullivan, 1 ind. le 21 mai 2007 par Raymond Ladurantaye et Claudia Siano (feuillelet 793485).
- Val-d'Or, Parc à résidus miniers East Sullivan, 2 ind. le 18 août 2007 par Réal Gauthier (feuillelet 835847).
- Val-d'Or, Parc à résidus miniers East Sullivan, 1 ind. le 26 août 2007 par Réal Gauthier (feuillelet 835850).
- Val-d'Or, Parc à résidus miniers East Sullivan, 3 ind. le 26 août 2007 par Louis Imbeau, Roger Fournier, Maryse Lessard, France Neveu, Daniel Paquin, Raymonde Paquin, Lise Pépin, Pascal Drouin, Samuel Prince, Christophe Prince, Chantal Béland, Claudia Siano, Hélène Chouinard et Société de Loisir Ornithologique de l'Abitibi (feuillelet 835460).
- Val-d'Or, Parc à résidus miniers East Sullivan, 2 ind. le 26 août 2007 par Raymond Ladurantaye et Claudia Siano (feuillelet 835474).
- Val-d'Or, Parc à résidus miniers East Sullivan, 1 ind. le 3 septembre 2007 par Louis Imbeau (feuillelet 835489).
- Val-d'Or, Parc à résidus miniers East Sullivan, 1 ind. le 5 septembre 2007 par Louis Imbeau (feuillelet 835492).
- Val-d'Or, Parc à résidus miniers East Sullivan, 2 ind. le 9 septembre 2007 par Claudia Siano et Raymond Ladurantaye (feuillelet 835604).
- Val-d'Or, Parc à résidus miniers East Sullivan, 1 ind. le 23 septembre 2007 par Claudia Siano, Raymond Ladurantaye, Yolande Charron et Andrée Lévesque (feuillelet 835610).
- Val-d'Or, Parc à résidus miniers East Sullivan, 1 ind. le 30 septembre 2007 par Raymond Ladurantaye (feuillelet 835612).
- Val-d'Or, Parc à résidus miniers East Sullivan, 1 ind. le 14 octobre 2007 par Louis Imbeau, Jean Lapointe, Suzanne Trudel, Réal Gauthier, Claudia Siano et Société de Loisir Ornithologique de l'Abitibi (feuillelet 835779).
- Val-d'Or, Parc à résidus miniers East Sullivan, 1 ind. le 19 avril 2008 par Claudia Siano et Raymond Ladurantaye (feuillelet 836512).
- Val-d'Or, Parc à résidus miniers East Sullivan, 1 ind. le 25 avril 2008 par Raymond Ladurantaye (feuillelet 836553).
- Val-d'Or, Parc à résidus miniers East Sullivan, 1 ind. le 26 avril 2008 par Réal Gauthier (feuillelet 837141).
- Val-d'Or, Parc à résidus miniers East Sullivan, 2 ind. le 27 avril 2008 par Sylvie Gagnon, Pierre Lavigne, Louis Imbeau, Réal Gauthier, Évan Hovington, Anthony Danesin, Nancy Lafond, Claudia Siano et Société de Loisir Ornithologique de l'Abitibi (feuillelet 836573) Mâle -- Femelle.
- Val-d'Or, Parc à résidus miniers East Sullivan, 1 ind. le 29 avril 2008 par Raymond Ladurantaye (feuillelet 836857).
- Val-d'Or, Parc à résidus miniers East Sullivan, 1 ind. le 10 mai 2008 par Réal Gauthier (feuillelet 837145).
- Val-d'Or, Parc à résidus miniers East Sullivan, 1 ind. le 27 mai 2008 par Réal Gauthier et Raymond Ladurantaye (feuillelet 837163).
- Val-d'Or, Parc à résidus miniers East Sullivan, 2 ind. le 28 mai 2008 par Claudia Siano et Raymond Ladurantaye (feuillelet 837004).
- Val-d'Or, Parc à résidus miniers East Sullivan, 2 ind. le 31 mai 2008 par Claudia Siano et Raymond Ladurantaye (feuillelet 837058).
- Val-d'Or, Parc à résidus miniers East Sullivan, 1 ind. le 31 mai 2008 par Réal Gauthier, Linda Melnbardis et Hélène Chouinard (feuillelet 837170).
- Val-d'Or, Parc à résidus miniers East Sullivan, 1 ind. le 2 juin 2008 par Raymond Ladurantaye (feuillelet 837089).
- Val-d'Or, Parc à résidus miniers East Sullivan, 1 ind. le 7 juin 2008 par Raymond Ladurantaye (feuillelet 837311).
- Val-d'Or, Parc à résidus miniers East Sullivan, 2 ind. le 9 juin 2008 par Raymond Ladurantaye (feuillelet 837312).

Val-d'Or, Parc à résidus miniers East Sullivan, 2 ind. le 24 juin 2008 par Claudia Siano, Raymond Ladurantaye, Suzanne Labbé et Roch Bernier (feuillelet 837378).

Val-d'Or, Parc à résidus miniers East Sullivan, 1 ind. le 28 juin 2008 par Claudia Siano et David Soares (feuillelet 837401).

Val-d'Or, Parc à résidus miniers East Sullivan, 1 ind. le 13 juillet 2008 par Claudia Siano et Raymond Ladurantaye (feuillelet 837691).

Val-d'Or, Parc à résidus miniers East Sullivan, 1 ind. le 19 juillet 2008 par Claudia Siano (feuillelet 837726).

Val-d'Or, Parc à résidus miniers East Sullivan, 1 ind. le 3 août 2008 par Claudia Siano et Raymond Ladurantaye (feuillelet 837792).

Val-d'Or, Parc à résidus miniers East Sullivan, 1 ind. le 9 août 2008 par Claudia Siano et Raymond Ladurantaye (feuillelet 837810).

Val-d'Or, Parc à résidus miniers East Sullivan, 1 ind. le 16 août 2008 par Claudia Siano et Raymond Ladurantaye (feuillelet 837834).

Val-d'Or, Parc à résidus miniers East Sullivan, 1 ind. le 19 août 2008 par Claudia Siano et Raymond Ladurantaye (feuillelet 837841).

Val-d'Or, Parc à résidus miniers East Sullivan, 2 ind. le 23 août 2008 par Réal Gauthier (feuillelet 838317).

Val-d'Or, Parc à résidus miniers East Sullivan, 1 ind. le 24 août 2008 par Sylvie Gagnon, Réal Gauthier, Louis Imbeau, Claudia Siano, Pascal Perreault, Hélène Chouinard, Raymond Ladurantaye et Société de Loisir Ornithologique de l'Abitibi (feuillelet 837880).

Val-d'Or, Parc à résidus miniers East Sullivan, 1 ind. le 6 septembre 2008 par Raymond Ladurantaye et Claudia Siano (feuillelet 837925).

Val-d'Or, Parc à résidus miniers East Sullivan, 2 ind. le 21 septembre 2008 par Raymond Ladurantaye, Claudia Siano, Francine Cloutier et Mario Cloutier (feuillelet 838088).

Val-d'Or, Parc à résidus miniers East Sullivan, 2 ind. le 28 septembre 2008 par Claudia Siano et Raymond Ladurantaye (feuillelet 838121).

Val-d'Or, Parc à résidus miniers East Sullivan, 3 ind. le 4 octobre 2008 par Raymond Ladurantaye (feuillelet 838143).

Val-d'Or, Parc à résidus miniers East Sullivan, 3 ind. le 5 octobre 2008 par Sylvie Gagnon, Claudia Siano, Raymond Ladurantaye, Réal Gauthier, Hélène Chouinard et Société de Loisir Ornithologique de l'Abitibi (feuillelet 838150) Mâle -- Femelle.

Val-d'Or, Parc à résidus miniers East Sullivan, 1 ind. le 5 octobre 2008 par Réal Gauthier (feuillelet 838323).

Val-d'Or, Parc à résidus miniers East Sullivan, 1 ind. le 12 octobre 2008 par Réal Gauthier (feuillelet 838324).

Val-d'Or, Parc à résidus miniers East Sullivan, 1 ind. le 19 octobre 2008 par Claudia Siano et Raymond Ladurantaye (feuillelet 838206).

Val-d'Or, Parc à résidus miniers East Sullivan, 2 ind. le 19 avril 2009 par Raymond Ladurantaye, Claudia Siano et Jacques Héneault (feuillelet 838794).

Val-d'Or, Parc à résidus miniers East Sullivan, 3 ind. le 24 avril 2009 par Claudia Siano (feuillelet 838816).

Val-d'Or, Parc à résidus miniers East Sullivan, 1 ind. le 24 avril 2009 par Réal Gauthier (feuillelet 839361).

Val-d'Or, Parc à résidus miniers East Sullivan, 1 ind. le 26 avril 2009 par Raymond Ladurantaye (feuillelet 838830).

Val-d'Or, Parc à résidus miniers East Sullivan, 1 ind. le 27 avril 2009 par Raymond Ladurantaye (feuillelet 838839).

Val-d'Or, Parc à résidus miniers East Sullivan, 2 ind. le 28 avril 2009 par Raymond Ladurantaye, Claudia Siano et Jacques Héneault (feuillelet 838844).

Val-d'Or, Parc à résidus miniers East Sullivan, 1 ind. le 30 avril 2009 par Réal Gauthier (feuillelet 839503).

Val-d'Or, Parc à résidus miniers East Sullivan, 2 ind. le 2 mai 2009 par Claudia Siano et Raymond Ladurantaye (feuillelet 838956).

Val-d'Or, Parc à résidus miniers East Sullivan, 1 ind. le 5 mai 2009 par Claudia Siano et Raymond Ladurantaye (feuillelet 838976).

Val-d'Or, Parc à résidus miniers East Sullivan, 2 ind. le 9 mai 2009 par Claudia Siano et Raymond Ladurantaye (feuillelet 838979).

Val-d'Or, Parc à résidus miniers East Sullivan, 1 ind. le 19 mai 2009 par Claudia Siano et Raymond Ladurantaye (feuillelet 838995).

Val-d'Or, Parc à résidus miniers East Sullivan, 2 ind. le 23 mai 2009 par Raymond Ladurantaye (feuillelet 839003).

Val-d'Or, Parc à résidus miniers East Sullivan, 1 ind. le 29 mai 2009 par Raymond Ladurantaye (feuillelet 839023).

Val-d'Or, Parc à résidus miniers East Sullivan, 2 ind. le 30 mai 2009 par Claudia Siano et Raymond Ladurantaye (feuillelet 839054).

Val-d'Or, Parc à résidus miniers East Sullivan, 1 ind. le 30 mai 2009 par Réal Gauthier et Linda Melnbardis (feuillelet 839552).

Val-d'Or, Parc à résidus miniers East Sullivan, 1 ind. le 1 juin 2009 par Raymond Ladurantaye (feuillelet 839367).

Val-d'Or, Parc à résidus miniers East Sullivan, 1 ind. le 6 juin 2009 par Raymond Ladurantaye (feuillelet 839383).

Val-d'Or, Parc à résidus miniers East Sullivan, 1 ind. le 20 juin 2009 par Claudia Siano, Linda Melnbardis et Madeleine Murray (feuillelet 839426).

Val-d'Or, Parc à résidus miniers East Sullivan, 1 ind. le 4 juillet 2009 par Claudia Siano et Raymond Ladurantaye (feuillelet 839444).

Val-d'Or, Parc à résidus miniers East Sullivan, 1 ind. le 1 août 2009 par Claudia Siano et Raymond Ladurantaye (feuillelet 839562).

Val-d'Or, Parc à résidus miniers East Sullivan, 2 ind. le 8 août 2009 par Claudia Siano et Raymond Ladurantaye (feuillelet 839569).

Val-d'Or, Parc à résidus miniers East Sullivan, 1 ind. le 16 août 2009 par Claudia Siano et Raymond Ladurantaye (feuillelet 839580).

Val-d'Or, Parc à résidus miniers Manitou, 1 ind. le 16 août 2009 par Claudia Siano et Raymond Ladurantaye (feuillelet 839581).

Val-d'Or, Parc à résidus miniers East Sullivan, 1 ind. le 22 août 2009 par Jacques Savard (feuillelet 839530).

Val-d'Or, Parc à résidus miniers East Sullivan, 1 ind. le 23 août 2009 par Sylvie Gagnon (feuillelet 840194) Femelle.

Val-d'Or, Parc à résidus miniers Manitou, 1 ind. le 23 août 2009 par Sylvie Gagnon (feuillelet 840195) Femelle.

Val-d'Or, Parc à résidus miniers East Sullivan, 1 ind. le 1 septembre 2009 par Claudia Siano (feuillelet 839605).

Val-d'Or, Parc à résidus miniers Manitou, 1 ind. le 13 septembre 2009 par Claudia Siano, Raymond Ladurantaye, Francis Gallant, Yolande Charron et Cécile Montémurro (feuillelet 839617).

Val-d'Or, Parc à résidus miniers East Sullivan, 1 ind. le 13 septembre 2009 par Claudia Siano, Raymond Ladurantaye, Francis Gallant, Yolande Charron et Cécile Montémurro (feuillelet 839618).

Val-d'Or, Parc à résidus miniers East Sullivan, 1 ind. le 14 septembre 2009 par Sylvie Gagnon (feuillelet 840210) Femelle.

Val-d'Or, Parc à résidus miniers East Sullivan, 1 ind. le 20 septembre 2009 par Claudia Siano et Raymond Ladurantaye (feuillelet 839621).

Val-d'Or, Parc à résidus miniers Manitou, 1 ind. le 20 septembre 2009 par Claudia Siano et Raymond Ladurantaye (feuillelet 839622).

Val-d'Or, Parc à résidus miniers East Sullivan, 1 ind. le 4 octobre 2009 par Claudia Siano, Réal Gauthier et Raymond Ladurantaye (feuillelet 839772).

Val-d'Or, Parc à résidus miniers East Sullivan, 1 ind. le 10 octobre 2009 par Claudia Siano et Raymond Ladurantaye (feuillelet 839775).

Val-d'Or, Parc à résidus miniers East Sullivan, 1 ind. le 31 octobre 2009 par Raymond Ladurantaye (feuillelet 839789).

Val-d'Or, Parc à résidus miniers Manitou, 1 ind. le 4 avril 2010 par Raymond Ladurantaye (feuillelet 840438).

Val-d'Or, Parc à résidus miniers East Sullivan, 1 ind. le 11 avril 2010 par Claudia Siano et Raymond Ladurantaye (feuillelet 840485).

Val-d'Or, Parc à résidus miniers Manitou, 1 ind. le 11 avril 2010 par Raymond Ladurantaye (feuillelet 840488).

Val-d'Or, Parc à résidus miniers East Sullivan, 1 ind. le 17 avril 2010 par Raymond Ladurantaye et Jacques Héneault (feuillelet 840520).

Val-d'Or, Parc à résidus miniers East Sullivan, 1 ind. le 2 mai 2010 par Raymond Ladurantaye (feuillelet 840842).

Val-d'Or, Parc à résidus miniers East Sullivan, 1 ind. le 24 mai 2010 par Raymond Ladurantaye (feuillelet 841081).

Val-d'Or, Parc à résidus miniers East Sullivan, 2 ind. le 29 mai 2010 par Raymond Ladurantaye (feuillelet 841120).

Val-d'Or, Parc à résidus miniers East Sullivan, 1 ind. le 30 mai 2010 par Claudia Siano et Raymond Ladurantaye (feuillelet 841140).

Val-d'Or, Parc à résidus miniers Manitou, 2 ind. le 31 mai 2010 par Raymond Ladurantaye (feuillelet 841144).

Val-d'Or, Parc à résidus miniers East Sullivan, 2 ind. le 21 juillet 2010 par Claudia Siano (feuillelet 842067).

Val-d'Or, Parc à résidus miniers East Sullivan, 1 ind. le 31 juillet 2010 par Raymond Ladurantaye (feuillelet 842115).

Val-d'Or, Parc à résidus miniers East Sullivan, 5 ind. le 7 août 2010 par Claudia Siano et Raymond Ladurantaye (feuillelet 841252).

Val-d'Or, Parc à résidus miniers East Sullivan, 5 ind. le 15 août 2010 par Claudia Siano et Raymond Ladurantaye (feuillelet 841269).

Val-d'Or, Parc à résidus miniers Manitou, 1 ind. le 15 août 2010 par Claudia Siano et Raymond Ladurantaye (feuillelet 841270).

Val-d'Or, Parc à résidus miniers East Sullivan, 2 ind. le 20 août 2010 par Claudia Siano et Raymond Ladurantaye (feuillelet 841282).

Val-d'Or, Parc à résidus miniers East Sullivan, 1 ind. le 21 août 2010 par Raymond Ladurantaye (feuillelet 841283).

Val-d'Or, Parc à résidus miniers East Sullivan, 2 ind. le 5 septembre 2010 par Claudia Siano et Raymond Ladurantaye (feuillelet 841314).

Val-d'Or, Parc à résidus miniers East Sullivan, 1 ind. le 6 septembre 2010 par Raymond Ladurantaye (feuillelet 841315).

Val-d'Or, Parc à résidus miniers East Sullivan, 2 ind. le 11 septembre 2010 par Claudia Siano (feuillelet 841339).

Val-d'Or, Parc à résidus miniers East Sullivan, 4 ind. le 12 septembre 2010 par Raymond Ladurantaye (feuillelet 841342).

Val-d'Or, Parc à résidus miniers East Sullivan, 2 ind. le 13 septembre 2010 par Raymond Ladurantaye (feuillelet 841350).

Val-d'Or, Parc à résidus miniers East Sullivan, 2 ind. le 19 septembre 2010 par Claudia Siano et Raymond Ladurantaye (feuillelet 841374).

Val-d'Or, Parc à résidus miniers East Sullivan, 2 ind. le 20 septembre 2010 par Raymond Ladurantaye (feuillelet 841375).

Val-d'Or, Parc à résidus miniers East Sullivan, 1 ind. le 17 octobre 2010 par Claudia Siano et Raymond Ladurantaye (feuillelet 841491).

Val-d'Or, Parc à résidus miniers East Sullivan, 1 ind. le 9 avril 2011 par Claudia Siano et Raymond Ladurantaye (feuillelet 842478).

Val-d'Or, Parc à résidus miniers East Sullivan, 4 ind. le 16 avril 2011 par Raymond Ladurantaye (feuillelet 842498).

Val-d'Or, Parc à résidus miniers East Sullivan, 2 ind. le 25 avril 2011 par Claudia Siano et Raymond Ladurantaye (feuillelet 125684).

Val-d'Or, Parc à résidus miniers East Sullivan, 2 ind. le 30 avril 2011 par Raymond Ladurantaye, Jacques Héneault et Micheline Fleury (feuillelet 125720).

Val-d'Or, Parc à résidus miniers East Sullivan, 2 ind. le 1 mai 2011 par Claudia Siano et Raymond Ladurantaye (feuillelet 125731).

Val-d'Or, Parc à résidus miniers East Sullivan, 1 ind. le 7 mai 2011 par Claudia Siano et Raymond Ladurantaye (feuillelet 125968).

Val-d'Or, Parc à résidus miniers East Sullivan, 1 ind. le 11 mai 2011 par Raymond Ladurantaye (feuillelet 126053).

Val-d'Or, Parc à résidus miniers East Sullivan, 1 ind. le 14 mai 2011 par Sylvie Gagnon (feuillelet 126089) Mâle.

Val-d'Or, Parc à résidus miniers East Sullivan, 1 ind. le 25 mai 2011 par Roger Moreau (feuillelet 842603).

Val-d'Or, Parc à résidus miniers East Sullivan, 2 ind. le 28 mai 2011 par Claudia Siano (feuillelet 126208).

Val-d'Or, Parc à résidus miniers East Sullivan, 2 ind. le 28 mai 2011 par Louis Imbeau, Jonathan Gagnon, Dominique Fauteux et Amélie Drolet (feuillelet 126204).

Val-d'Or, Parc à résidus miniers East Sullivan, 1 ind. le 29 mai 2011 par Raymond Ladurantaye (feuillelet 126226).

Val-d'Or, Parc à résidus miniers East Sullivan, 1 ind. le 19 juin 2011 par Claudia Siano (feuillelet 126385).

Val-d'Or, Parc à résidus miniers East Sullivan, 1 ind. le 16 juillet 2011 par Claudia Siano (feuillelet 126575).

Val-d'Or, Parc à résidus miniers East Sullivan, 3 ind. le 14 août 2011 par Claudia Siano et Raymond Ladurantaye (feuillelet 126680).

Val-d'Or, Parc à résidus miniers Manitou, 1 ind. le 21 août 2011 par Claudia Siano et Raymond Ladurantaye (feuillelet 126688).

Val-d'Or, Parc à résidus miniers East Sullivan, 1 ind. le 28 août 2011 par Claudia Siano, François Dubois, Réal Gauthier, Raymond Ladurantaye, Daniel Paquin, Bernard Laborde, Maryse Lessard, Véronique Ducharme-Riel, Suzanne Trudel, Ghislain Hénault, Daniel St-Germain, Denise Maurais et Société de Loisirs Ornithologique de l'Abitibi (feuillelet 126698).

Val-d'Or, Parc à résidus miniers East Sullivan, 1 ind. le 5 septembre 2011 par Raymond Ladurantaye (feuillelet 126722).

Val-d'Or, Parc à résidus miniers East Sullivan, 1 ind. le 10 septembre 2011 par Claudia Siano et Raymond Ladurantaye (feuillelet 126732).

Val-d'Or, Parc à résidus miniers East Sullivan, 1 ind. le 17 septembre 2011 par François Dubois (feuillelet 125778).

Val-d'Or, Parc à résidus miniers East Sullivan, 1 ind. le 24 septembre 2011 par Raymond Ladurantaye (feuillelet 126764).

Val-d'Or, Parc à résidus miniers East Sullivan, 2 ind. le 2 octobre 2011 par Claudia Siano (feuillelet 126780).

Val-d'Or, Parc à résidus miniers East Sullivan, 1 ind. le 10 octobre 2011 par Raymond Ladurantaye (feuillelet 126806).

Val-d'Or, Parc à résidus miniers East Sullivan, 1 ind. le 26 mars 2012 par Raymond Ladurantaye (feuillelet 1505871).

Val-d'Or, Parc à résidus miniers Manitou, 1 ind. le 1 avril 2012 par Raymond Ladurantaye (feuillelet 1506054).

Val-d'Or, Parc à résidus miniers East Sullivan, 1 ind. le 1 avril 2012 par Raymond Ladurantaye (feuillelet 1506055).

Val-d'Or, Parc à résidus miniers East Sullivan, 1 ind. le 7 avril 2012 par Raymond Ladurantaye (feuillelet 1506320).

Val-d'Or, Parc à résidus miniers East Sullivan, 1 ind. le 8 avril 2012 par Raymond Ladurantaye et Claudia Siano (feuillelet 1506349).

Val-d'Or, Parc à résidus miniers East Sullivan, 1 ind. le 13 avril 2012 par Raymond Ladurantaye (feuillelet 1506712).

Val-d'Or, Parc à résidus miniers East Sullivan, 2 ind. le 14 avril 2012 par Raymond Ladurantaye (feuillelet 1506635).

Val-d'Or, Parc à résidus miniers East Sullivan, 2 ind. le 21 avril 2012 par Raymond Ladurantaye (feuillelet 1507014).

Val-d'Or, Parc à résidus miniers East Sullivan, 1 ind. le 22 avril 2012 par Claudia Siano et Raymond Ladurantaye (feuillelet 1507078).

Val-d'Or, Parc à résidus miniers East Sullivan, 1 ind. le 10 mai 2012 par Raymond Ladurantaye (feuillelet 1508472).

Val-d'Or, Parc à résidus miniers East Sullivan, 1 ind. le 13 mai 2012 par Claudia Siano et Raymond Ladurantaye (feuillelet 1508510).

Val-d'Or, Parc à résidus miniers East Sullivan, 2 ind. le 16 mai 2012 par Raymond Ladurantaye (feuillelet 1508830).

Val-d'Or, Parc à résidus miniers Manitou, 1 ind. le 17 mai 2012 par Raymond Ladurantaye (feuillelet 1508831).
 Val-d'Or, Parc à résidus miniers East Sullivan, 2 ind. le 26 mai 2012 par Raymond Ladurantaye (feuillelet 1509550).
 Val-d'Or, Parc à résidus miniers East Sullivan, 1 ind. le 27 mai 2012 par Raymond Ladurantaye (feuillelet 1509670).
 Val-d'Or, Parc à résidus miniers East Sullivan, 1 ind. le 7 juillet 2012 par Claudia Siano et Raymond Ladurantaye (feuillelet 1511118).
 Val-d'Or, Parc à résidus miniers East Sullivan, 1 ind. le 15 juillet 2012 par Raymond Ladurantaye et Claudia Siano (feuillelet 1511284).
 Val-d'Or, Parc à résidus miniers East Sullivan, 1 ind. le 12 août 2012 par François Dubois (feuillelet 1511997).
 Val-d'Or, Parc à résidus miniers Manitou, 1 ind. le 12 août 2012 par Claudia Siano et Raymond Ladurantaye (feuillelet 1512024).
 Val-d'Or, Parc à résidus miniers East Sullivan, 2 ind. le 12 août 2012 par Claudia Siano et Raymond Ladurantaye (feuillelet 1512025).
 Val-d'Or, Parc à résidus miniers East Sullivan, 1 ind. le 18 août 2012 par Raymond Ladurantaye (feuillelet 1512327).
 Val-d'Or, Parc à résidus miniers Manitou, 1 ind. le 31 août 2012 par François Dubois (feuillelet 1512757).
 Val-d'Or, Parc à résidus miniers East Sullivan, 2 ind. le 8 septembre 2012 par Raymond Ladurantaye (feuillelet 1513220).
 Val-d'Or, Parc à résidus miniers East Sullivan, 2 ind. le 9 septembre 2012 par Raymond Ladurantaye et Claudia Siano (feuillelet 1513221).
 Val-d'Or, Parc à résidus miniers Manitou, 1 ind. le 15 septembre 2012 par Raymond Ladurantaye (feuillelet 1513517).
 Val-d'Or, Parc à résidus miniers East Sullivan, 2 ind. le 15 septembre 2012 par Raymond Ladurantaye (feuillelet 1513520).
 Val-d'Or, Parc à résidus miniers East Sullivan, 2 ind. le 16 septembre 2012 par Raymond Ladurantaye et Claudia Siano (feuillelet 1513522).
 Val-d'Or, Parc à résidus miniers East Sullivan, 1 ind. le 22 septembre 2012 par Raymond Ladurantaye (feuillelet 1513829).
 Val-d'Or, Parc à résidus miniers East Sullivan, 2 ind. le 27 septembre 2012 par Raymond Ladurantaye (feuillelet 1514253).
 Val-d'Or, Parc à résidus miniers East Sullivan, 1 ind. le 30 septembre 2012 par Raymond Ladurantaye et Claudia Siano (feuillelet 1514256).
 Val-d'Or, Parc à résidus miniers East Sullivan, 2 ind. le 9 octobre 2012 par Raymond Ladurantaye (feuillelet 1514769).
 Val-d'Or, Parc à résidus miniers East Sullivan, 4 ind. le 13 octobre 2012 par Raymond Ladurantaye (feuillelet 1514969).
 Val-d'Or, Parc à résidus miniers East Sullivan, 2 ind. le 14 octobre 2012 par Raymond Ladurantaye et Claudia Siano (feuillelet 1515092).
 Val-d'Or, Parc à résidus miniers East Sullivan, 1 ind. le 20 avril 2013 par Claudia Siano (feuillelet 1530073).
 Val-d'Or, Parc à résidus miniers East Sullivan, 1 ind. le 21 avril 2013 par François Dubois (feuillelet 1530148).
 Val-d'Or, Parc à résidus miniers East Sullivan, 1 ind. le 21 avril 2013 par Raymond Ladurantaye, Claudia Siano, Pascal Perreault et Claude Deschênes (feuillelet 1530226).
 Val-d'Or, Parc à résidus miniers East Sullivan, 2 ind. le 22 avril 2013 par Raymond Ladurantaye (feuillelet 1530378).
 Val-d'Or, Parc à résidus miniers East Sullivan, 2 ind. le 23 avril 2013 par Raymond Ladurantaye (feuillelet 1530654).
 Val-d'Or, Parc à résidus miniers East Sullivan, 2 ind. le 25 avril 2013 par François Dubois (feuillelet 1530651) qui note : « Mâle et femelle. » Mâle -- Femelle.

Val-d'Or, Parc à résidus miniers East Sullivan, 2 ind. le 25 avril 2013 par Raymond Ladurantaye (feuillelet 1530661).
 Val-d'Or, Parc à résidus miniers East Sullivan, 2 ind. le 27 avril 2013 par Raymond Ladurantaye (feuillelet 1530793).
 Val-d'Or, Parc à résidus miniers East Sullivan, 2 ind. le 27 avril 2013 par Raymond Ladurantaye et Claudia Siano (feuillelet 1530794).
 Val-d'Or, Parc à résidus miniers Manitou, 1 ind. le 28 avril 2013 par Raymond Ladurantaye (feuillelet 1531065).
 Val-d'Or, Parc à résidus miniers East Sullivan, 2 ind. le 28 avril 2013 par Raymond Ladurantaye (feuillelet 1531062).
 Val-d'Or, Parc à résidus miniers East Sullivan, 3 ind. le 30 avril 2013 par Raymond Ladurantaye (feuillelet 1531718).
 Val-d'Or, Parc à résidus miniers East Sullivan, 1 ind. le 4 mai 2013 par Raymond Ladurantaye (feuillelet 1531580).
 Val-d'Or, Parc à résidus miniers East Sullivan, 2 ind. le 4 mai 2013 par Raymond Ladurantaye et Claudia Siano (feuillelet 1531585).
 Val-d'Or, Parc à résidus miniers East Sullivan, 1 ind. le 11 mai 2013 par François Dubois (feuillelet 1532245).
 Val-d'Or, Parc à résidus miniers East Sullivan, 2 ind. le 18 mai 2013 par Claudia Siano (feuillelet 1533207).
 Val-d'Or, Parc à résidus miniers East Sullivan, 2 ind. le 26 mai 2013 par Raymond Ladurantaye et Claudia Siano (feuillelet 1533821).
 Val-d'Or, Parc à résidus miniers East Sullivan, 1 ind. le 31 mai 2013 par Bruno Tremblay (feuillelet 1534283).

	<u>Mentions</u>	<u>NMI/mention</u>	<u>Constance</u>	<u>Indice d'abondance</u>
mars	1	1,00	11,11	0,111
avril	50	1,48	46,30	0,685
mai	50	1,46	39,37	0,575
juin	16	1,19	31,37	0,373
juillet	11	1,09	19,30	0,211
août	45	1,44	36,29	0,524
septembre	56	1,38	44,44	0,611
octobre	26	1,50	32,91	0,494
novembre	2	1,00	4,17	0,042
Total	257	1,41	33,08	0,466

Épervier brun *Accipiter striatus*

Première mention : Val-d'Or, Parc à résidus miniers East Sullivan, 1 ind. le 8 mai 2005 par Claudia Siano (feuillelet 790197).
 Val-d'Or, Parc à résidus miniers East Sullivan, 1 ind. le 3 août 2007 par Raymond Ladurantaye et Claudia Siano (feuillelet 835466).
 Val-d'Or, Parc à résidus miniers East Sullivan, 1 ind. le 18 août 2007 par Réal Gauthier (feuillelet 835847).
 Val-d'Or, Parc à résidus miniers East Sullivan, 1 ind. le 26 août 2007 par Louis Imbeau, Roger Fourmier, Maryse Lessard, France Neveu, Daniel Paquin, Raymonde Paquin, Lise Pépin, Pascal Drouin, Samuel Prince, Christophe Prince, Chantal Béland, Claudia Siano, Hélène Chouinard et Société de Loisirs Ornithologique de l'Abitibi (feuillelet 835460).
 Val-d'Or, Parc à résidus miniers East Sullivan, 1 ind. le 29 août 2007 par Louis Imbeau (feuillelet 835461).
 Val-d'Or, Parc à résidus miniers East Sullivan, 1 ind. le 2 mai 2009 par Réal Gauthier (feuillelet 839504).
 Val-d'Or, Parc à résidus miniers Manitou, 1 ind. le 4 octobre 2009 par Claudia Siano et Réal Gauthier (feuillelet 839771).
 Val-d'Or, Parc à résidus miniers Manitou, 1 ind. le 17 mai 2013 par Raymond Ladurantaye (feuillelet 1533176).

	<u>Mentions</u>	<u>NMI/mention</u>	<u>Constance</u>	<u>Indice d'abondance</u>
mai	3	1,00	2,36	0,024
août	4	1,00	3,23	0,032
octobre	1	1,00	1,27	0,013
Total	8	1,00	1,03	0,010

Autour des palombes *Accipiter gentilis*

Val-d'Or, Parc à résidus miniers East Sullivan, 1 ind. le 21 août 1999 par Pierrette Lefebvre et André Lefebvre (feuillelet 307361).

Val-d'Or, Parc à résidus miniers East Sullivan, 1 ind. le 28 août 1999 par André Lefebvre, Pierrette Lefebvre et Gilles Éthier (feuillelet 307370).

Val-d'Or, Parc à résidus miniers East Sullivan, 1 ind. le 24 juillet 2012 par Raymond Ladurantaye, Claudia Siano et Danielle Paquette (feuillelet 1511451).

	<u>Mentions</u>	<u>NMI/mention</u>	<u>Constance</u>	<u>Indice d'abondance</u>
juillet	1	1,00	1,75	0,018
août	2	1,00	1,61	0,016
Total	3	1,00	0,39	0,004

Petite Buse *Buteo platypterus*

Val-d'Or, Parc à résidus miniers East Sullivan, 1 ind. le 6 septembre 2008 par Raymond Ladurantaye et Claudia Siano (feuillelet 837925).

Première mention : Val-d'Or, Parc à résidus miniers East Sullivan, 2 ind. le 2 mai 2010 par Raymond Ladurantaye (feuillelet 840842).

Val-d'Or, Parc à résidus miniers East Sullivan, 1 ind. le 16 juillet 2011 par Claudia Siano (feuillelet 126575).

Val-d'Or, Parc à résidus miniers East Sullivan, 1 ind. le 3 septembre 2011 par Claudia Siano (feuillelet 126711).

Val-d'Or, Parc à résidus miniers East Sullivan, 1 ind. le 21 mai 2012 par Raymond Ladurantaye et Claudia Siano (feuillelet 1509144).

Val-d'Or, Parc à résidus miniers East Sullivan, 1 ind. le 26 mai 2012 par Raymond Ladurantaye (feuillelet 1509550).

Val-d'Or, Parc à résidus miniers East Sullivan, 1 ind. le 23 avril 2013 par Raymond Ladurantaye (feuillelet 1530654).

	<u>Mentions</u>	<u>NMI/mention</u>	<u>Constance</u>	<u>Indice d'abondance</u>
avril	1	1,00	0,93	0,009
mai	3	1,33	2,36	0,031
juillet	1	1,00	1,75	0,018
septembre	2	1,00	1,59	0,016
Total	7	1,14	0,90	0,010

Buse à queue rousse *Buteo jamaicensis*

Val-d'Or, Parc à résidus miniers East Sullivan, 1 ind. le 10 novembre 2002 par Réjean Deschênes et Louis Imbeau (feuillelet 255598).

Val-d'Or, Parc à résidus miniers East Sullivan, 1 ind. le 19 octobre 2003 par Louis Imbeau et Réal Gauthier (feuillelet 256683).

Val-d'Or, Parc à résidus miniers East Sullivan, 1 ind. le 21 septembre 2005 par Louis Imbeau (feuillelet 790679).

Val-d'Or, Parc à résidus miniers East Sullivan, 1 ind. le 24 septembre 2005 par Réal Gauthier (feuillelet 790688).

Val-d'Or, Parc à résidus miniers East Sullivan, 1 ind. le 25 septembre 2005 par André Lefebvre (feuillelet 790854).

Val-d'Or, Parc à résidus miniers East Sullivan, 1 ind. le 2 octobre 2005 par Claudia Siano (feuillelet 790785).

Val-d'Or, Parc à résidus miniers East Sullivan, 1 ind. le 16 octobre 2005 par Sylvie Gagnon, Louis Imbeau, Pierre Lavigne, Claudia Siano, Micheline Hatin, Lucie Levac, Nicole Buteau, Yvon Rhéault et Société de Loisir Ornithologique de l'Abitibi (feuillelet 790816).

Val-d'Or, Parc à résidus miniers East Sullivan, 1 ind. le 27 août 2006 par Réal Gauthier, Sylvie Gagnon, Jean Lapointe, Bruno Major, Claudia Siano, Maryse Lessard, Pascal Drouin, Christophe Prince, Samuel Prince et Société de Loisir Ornithologique de l'Abitibi (feuillelet 792332).

Val-d'Or, Parc à résidus miniers East Sullivan, 1 ind. le 3 octobre 2006 par Réal Gauthier (feuillelet 792340).

Val-d'Or, Parc à résidus miniers East Sullivan, 1 ind. le 9 octobre 2006 par Sylvie Gagnon, Réal Gauthier et André Lefebvre (feuillelet 792139) Mâle.

Val-d'Or, Parc à résidus miniers East Sullivan, 1 ind. le 15 octobre 2006 par Claudia Siano, Bruno Major, Samuel Prince, Louis Imbeau, Roger Fournier et Société de Loisir Ornithologique de l'Abitibi (feuillelet 792208).

Val-d'Or, Parc à résidus miniers East Sullivan, 1 ind. le 15 octobre 2006 par Claudia Siano et Raymond Ladurantaye (feuillelet 792209).

Val-d'Or, Parc à résidus miniers East Sullivan, 1 ind. le 26 août 2007 par Louis Imbeau, Roger Fournier, Maryse Lessard, France Neveu, Daniel Paquin, Raymonde Paquin, Lise Pépin, Pascal Drouin, Samuel Prince, Christophe Prince, Chantal Béland, Claudia Siano, Hélène Chouinard et Société de Loisir Ornithologique de l'Abitibi (feuillelet 835460) Immature.

Val-d'Or, Parc à résidus miniers East Sullivan, 1 ind. le 21 septembre 2008 par Raymond Ladurantaye, Claudia Siano, Francine Cloutier et Mario Cloutier (feuillelet 838088).

Val-d'Or, Parc à résidus miniers East Sullivan, 1 ind. le 28 septembre 2008 par Claudia Siano et Raymond Ladurantaye (feuillelet 838121).

Val-d'Or, Parc à résidus miniers East Sullivan, 2 ind. le 4 octobre 2008 par Raymond Ladurantaye (feuillelet 838143).

Val-d'Or, Parc à résidus miniers East Sullivan, 3 ind. le 5 octobre 2008 par Réal Gauthier (feuillelet 838323).

Val-d'Or, Parc à résidus miniers East Sullivan, 3 ind. le 5 octobre 2008 par Sylvie Gagnon, Claudia Siano, Raymond Ladurantaye, Réal Gauthier, Hélène Chouinard et Société de Loisir Ornithologique de l'Abitibi (feuillelet 838150).

Val-d'Or, Parc à résidus miniers East Sullivan, 1 ind. le 12 octobre 2008 par Claudia Siano et Raymond Ladurantaye (feuillelet 838177).

Val-d'Or, Parc à résidus miniers East Sullivan, 1 ind. le 19 octobre 2008 par Claudia Siano et Raymond Ladurantaye (feuillelet 838206).

Première mention : Val-d'Or, Parc à résidus miniers East Sullivan, 1 ind. le 12 avril 2009 par Raymond Ladurantaye (feuillelet 838752).

Val-d'Or, Parc à résidus miniers East Sullivan, 1 ind. le 19 avril 2009 par Raymond Ladurantaye, Claudia Siano et Jacques Héneault (feuillelet 838794).

Val-d'Or, Parc à résidus miniers East Sullivan, 1 ind. le 22 août 2009 par Jacques Savard (feuillelet 839530).

Val-d'Or, Parc à résidus miniers East Sullivan, 2 ind. le 20 septembre 2009 par Claudia Siano et Raymond Ladurantaye (feuillelet 839621).
Val-d'Or, Parc à résidus miniers East Sullivan, 1 ind. le 4 octobre 2009 par Claudia Siano, Réal Gauthier et Raymond Ladurantaye (feuillelet 839772).

Val-d'Or, Parc à résidus miniers East Sullivan, 1 ind. le 10 octobre 2009 par Claudia Siano et Raymond Ladurantaye (feuillelet 839775).

Val-d'Or, Parc à résidus miniers East Sullivan, 1 ind. le 23 mai 2011 par François Dubois (feuillelet 842602).

Val-d'Or, Parc à résidus miniers East Sullivan, 1 ind. le 28 mai 2011 par François Dubois (feuillelet 842604).

Val-d'Or, Parc à résidus miniers East Sullivan, 1 ind. le 28 août 2011 par Claudia Siano, François Dubois, Réal Gauthier, Raymond Ladurantaye, Daniel Paquin, Bernard Laborde, Maryse Lessard, Véronique Ducharme-Riel, Suzanne Trudel, Ghislain Hénault, Daniel St-Germain, Denise Maurais et Société de Loisir Ornithologique de l'Abitibi (feuillelet 126698).

Val-d'Or, Parc à résidus miniers Manitou, 1 ind. le 28 août 2011 par Claudia Siano, François Dubois, Réal Gauthier, Raymond Ladurantaye, Daniel Paquin, Bernard Laborde, Maryse Lessard, Véronique Ducharme-Riel, Suzanne Trudel, Ghislain Hénault, Daniel St-Germain, Denise Maurais et Société de Loisir Ornithologique de l'Abitibi (feuillelet 126699).

Val-d'Or, Parc à résidus miniers East Sullivan, 1 ind. le 1 juin 2012 par Raymond Ladurantaye (feuillelet 1509954).

Val-d'Or, Parc à résidus miniers East Sullivan, 1 ind. le 3 juin 2012 par Raymond Ladurantaye et Claudia Siano (feuillelet 1509968).

Val-d'Or, Parc à résidus miniers East Sullivan, 1 ind. le 17 juin 2012 par Raymond Ladurantaye et Claudia Siano (feuillelet 1510454).

Val-d'Or, Parc à résidus miniers East Sullivan, 1 ind. le 26 août 2012 par François Dubois (feuillelet 1512530).

Val-d'Or, Parc à résidus miniers East Sullivan, 2 ind. le 15 septembre 2012 par Raymond Ladurantaye (feuillelet 1513520).

Val-d'Or, Parc à résidus miniers East Sullivan, 1 ind. le 16 septembre 2012 par Raymond Ladurantaye et Claudia Siano (feuillelet 1513522).

Val-d'Or, Parc à résidus miniers East Sullivan, 2 ind. le 13 octobre 2012 par Raymond Ladurantaye (feuillelet 1514969).

Val-d'Or, Parc à résidus miniers East Sullivan, 1 ind. le 14 octobre 2012 par Raymond Ladurantaye et Claudia Siano (feuillelet 1515092).

Val-d'Or, Parc à résidus miniers East Sullivan, 1 ind. le 25 avril 2013 par Raymond Ladurantaye (feuillelet 1530661).

Val-d'Or, Parc à résidus miniers East Sullivan, 1 ind. le 5 mai 2013 par Claudia Siano et Raymond Ladurantaye (feuillelet 1531720).

	<u>Mentions</u>	<u>NMI/mention</u>	<u>Constance</u>	<u>Indice d'abondance</u>
avril	3	1,00	2,78	0,028
mai	3	1,00	2,36	0,024
juin	3	1,00	5,88	0,059
août	6	1,00	4,84	0,048
septembre	8	1,25	6,35	0,079
octobre	16	1,38	20,25	0,278
novembre	1	1,00	2,08	0,021
Total	40	1,20	5,15	0,062

Buse pattue *Buteo lagopus*

Première mention : Val-d'Or, Parc à résidus miniers East Sullivan, 1 ind. le 28 août 1999 par André Lefebvre, Pierrette Lefebvre et Gilles Éthier (feuillelet 307370).

Val-d'Or, Parc à résidus miniers East Sullivan, 1 ind. le 2 novembre 2003 par Louis Imbeau (feuillelet 256752) Forme de coloration claire.

Val-d'Or, Parc à résidus miniers East Sullivan, 1 ind. le 7 novembre 2004 par Réal Gauthier (feuillelet 259538).

Val-d'Or, Parc à résidus miniers East Sullivan, 1 ind. le 25 septembre 2005 par André Lefebvre (feuillelet 790854).

Val-d'Or, Parc à résidus miniers East Sullivan, 1 ind. le 16 avril 2006 par Raymond Ladurantaye et Claudia Siano (feuillelet 791260).

Val-d'Or, Parc à résidus miniers East Sullivan, 1 ind. le 15 octobre 2006 par Claudia Siano et Raymond Ladurantaye (feuillelet 792209).

Val-d'Or, Parc à résidus miniers East Sullivan, 1 ind. le 26 novembre 2006 par Claudia Siano et Raymond Ladurantaye (feuillelet 792296).

Val-d'Or, Parc à résidus miniers East Sullivan, 1 ind. le 25 avril 2007 par Raymond Ladurantaye et Claudia Siano (feuillelet 793135).

Val-d'Or, Parc à résidus miniers East Sullivan, 1 ind. le 28 octobre 2007 par Claudia Siano et Raymond Ladurantaye (feuillelet 835791).

Val-d'Or, Parc à résidus miniers East Sullivan, 1 ind. le 18 novembre 2007 par Claudia Siano et Raymond Ladurantaye (feuillelet 835874).

Val-d'Or, Parc à résidus miniers East Sullivan, 1 ind. le 21 septembre 2008 par Raymond Ladurantaye, Claudia Siano, Francine Cloutier et Mario Cloutier (feuillelet 838088).

Val-d'Or, Parc à résidus miniers East Sullivan, 1 ind. le 4 octobre 2008 par Raymond Ladurantaye (feuillelet 838143).

Val-d'Or, Parc à résidus miniers East Sullivan, 4 ind. le 5 octobre 2008 par Sylvie Gagnon, Claudia Siano, Raymond Ladurantaye, Réal Gauthier, Hélène Chouinard et Société de Loisir Ornithologique de l'Abitibi (feuillelet 838150) qui notent : « Trois de forme claire, une de forme sombre. » Forme de coloration claire -- Forme de coloration foncée.

Val-d'Or, Parc à résidus miniers East Sullivan, 1 ind. le 5 octobre 2008 par Réal Gauthier (feuillelet 838323).

Val-d'Or, Parc à résidus miniers East Sullivan, 2 ind. le 19 octobre 2008 par Claudia Siano et Raymond Ladurantaye (feuillelet 838206).

Val-d'Or, Parc à résidus miniers East Sullivan, 1 ind. le 26 octobre 2008 par Claudia Siano et Raymond Ladurantaye (feuillelet 838229).

Val-d'Or, Parc à résidus miniers East Sullivan, 3 ind. le 19 avril 2009 par Raymond Ladurantaye, Claudia Siano et Jacques Héneault (feuillelet 838794).

Val-d'Or, Parc à résidus miniers East Sullivan, 1 ind. le 27 avril 2009 par Raymond Ladurantaye (feuillelet 838839).

Val-d'Or, Parc à résidus miniers East Sullivan, 1 ind. le 19 mai 2009 par Claudia Siano et Raymond Ladurantaye (feuillelet 838995).

Val-d'Or, Parc à résidus miniers East Sullivan, 1 ind. le 20 mai 2009 par Raymond Ladurantaye (feuillelet 838996).

Val-d'Or, Parc à résidus miniers East Sullivan, 1 ind. le 24 avril 2010 par Claudia Siano et Raymond Ladurantaye (feuillelet 840610).

Val-d'Or, Parc à résidus miniers East Sullivan, 1 ind. le 9 mai 2010 par Claudia Siano et Raymond Ladurantaye (feuillelet 840882).

Val-d'Or, Parc à résidus miniers East Sullivan, 1 ind. le 21 novembre 2010 par Raymond Ladurantaye (feuillelet 841965).

Val-d'Or, Parc à résidus miniers East Sullivan, 1 ind. le 9 avril 2011 par Claudia Siano et Raymond Ladurantaye (feuillelet 842478).

Val-d'Or, Parc à résidus miniers East Sullivan, 2 ind. le 22 avril 2011 par Raymond Ladurantaye (feuillelet 125665).

Val-d'Or, Parc à résidus miniers East Sullivan, 2 ind. le 25 avril 2011 par Claudia Siano et Raymond Ladurantaye (feuillelet 125684).
 Val-d'Or, Parc à résidus miniers Manitou, 1 ind. le 25 avril 2011 par Claudia Siano et Raymond Ladurantaye (feuillelet 125685).
 Val-d'Or, Parc à résidus miniers East Sullivan, 1 ind. le 30 avril 2011 par Raymond Ladurantaye, Jacques Héneault et Micheline Fleury (feuillelet 125720).

Val-d'Or, Parc à résidus miniers East Sullivan, 2 ind. le 1 mai 2011 par Claudia Siano et Raymond Ladurantaye (feuillelet 125731).
 Val-d'Or, Parc à résidus miniers East Sullivan, 1 ind. le 7 mai 2011 par Claudia Siano et Raymond Ladurantaye (feuillelet 125968).
 Val-d'Or, Parc à résidus miniers East Sullivan, 1 ind. le 8 mai 2011 par Raymond Ladurantaye (feuillelet 125988).
 Val-d'Or, Parc à résidus miniers East Sullivan, 1 ind. le 2 octobre 2011 par Raymond Ladurantaye (feuillelet 126778).
 Val-d'Or, Parc à résidus miniers East Sullivan, 1 ind. le 1 avril 2012 par Raymond Ladurantaye (feuillelet 1506055).
 Val-d'Or, Parc à résidus miniers East Sullivan, 1 ind. le 8 avril 2012 par Raymond Ladurantaye et Claudia Siano (feuillelet 1506349).
 Val-d'Or, Parc à résidus miniers East Sullivan, 3 ind. le 21 avril 2012 par Raymond Ladurantaye (feuillelet 1507014).
 Val-d'Or, Parc à résidus miniers East Sullivan, 3 ind. le 22 avril 2012 par Claudia Siano et Raymond Ladurantaye (feuillelet 1507078).
 Val-d'Or, Parc à résidus miniers East Sullivan, 1 ind. le 14 octobre 2012 par Raymond Ladurantaye et Claudia Siano (feuillelet 1515092).
 Val-d'Or, Parc à résidus miniers East Sullivan, 1 ind. le 20 avril 2013 par François Dubois (feuillelet 1530038).
 Val-d'Or, Parc à résidus miniers East Sullivan, 2 ind. le 20 avril 2013 par Claudia Siano (feuillelet 1530073).
 Val-d'Or, Parc à résidus miniers East Sullivan, 2 ind. le 21 avril 2013 par Raymond Ladurantaye, Claudia Siano, Pascal Perreault et Claude Deschênes (feuillelet 1530226).
 Val-d'Or, Parc à résidus miniers East Sullivan, 1 ind. le 21 avril 2013 par François Dubois et Sarah Dubois (feuillelet 1530341).
 Val-d'Or, Parc à résidus miniers East Sullivan, 2 ind. le 22 avril 2013 par Raymond Ladurantaye (feuillelet 1530378).
 Val-d'Or, Parc à résidus miniers East Sullivan, 2 ind. le 23 avril 2013 par Raymond Ladurantaye (feuillelet 1530654).
 Val-d'Or, Parc à résidus miniers East Sullivan, 1 ind. le 25 avril 2013 par François Dubois (feuillelet 1530651) qui note : « De la forme sombre. » Forme de coloration foncée.
 Val-d'Or, Parc à résidus miniers East Sullivan, 1 ind. le 25 avril 2013 par Raymond Ladurantaye (feuillelet 1530661).
 Val-d'Or, Parc à résidus miniers East Sullivan, 3 ind. le 27 avril 2013 par Raymond Ladurantaye (feuillelet 1530793).
 Val-d'Or, Parc à résidus miniers East Sullivan, 3 ind. le 27 avril 2013 par Raymond Ladurantaye et Claudia Siano (feuillelet 1530794).
 Val-d'Or, Parc à résidus miniers East Sullivan, 4 ind. le 28 avril 2013 par Raymond Ladurantaye (feuillelet 1531062).
 Val-d'Or, Parc à résidus miniers East Sullivan, 1 ind. le 30 avril 2013 par Raymond Ladurantaye (feuillelet 1531718).
 Val-d'Or, Parc à résidus miniers East Sullivan, 1 ind. le 25 mai 2013 par Claudia Siano et Raymond Ladurantaye (feuillelet 1533722).

	<u>Mentions</u>	<u>NMI/mention</u>	<u>Constance</u>	<u>Indice d'abondance</u>
avril	26	1,73	24,07	0,417
mai	7	1,14	5,51	0,063
août	1	1,00	0,81	0,008
septembre	2	1,00	1,59	0,016
octobre	9	1,44	11,39	0,165
novembre	5	1,00	10,42	0,104
Total	50	1,48	6,44	0,095

Aigle royal *Aquila chrysaetos*

Première mention : Val-d'Or, Parc à résidus miniers East Sullivan, 1 ind. le 23 octobre 1999 par Réal Gauthier (feuillelet 307367) qui note : « Je l'ai aperçu au loin perché, aux jumelles il m'était difficile de certifier que c'était un aigle mais la masse était énorme. J'ai installé mon télescope et j'ai pu voir la couleur brune avec le reflet doré sur le dos. J'ai pu distinguer le profil de sa tête et son bec. Les corbeaux le houspillaient sans cesse, il s'est envolé. J'ai pu voir la forme de ses ailes et toujours sa couleur brune pas de blanc. C'était un adulte. » Description des conditions d'observation -- Description physique brève -- Argumentation sur l'observation -- Adulte -- Houspillé par l'espèce Grand Corbeau.

Val-d'Or, Parc à résidus miniers East Sullivan, 1 ind. le 20 septembre 2009 par Claudia Siano et Raymond Ladurantaye (feuillelet 839621) Immature -- Photographie.

Val-d'Or, Parc à résidus miniers Manitou, 1 ind. le 11 octobre 2009 par Raymond Ladurantaye (feuillelet 839777) Immature -- Photographie.

Val-d'Or, Parc à résidus miniers East Sullivan, 1 ind. le 6 novembre 2011 par Raymond Ladurantaye (feuillelet 126863) Immature -- Photographie.

Val-d'Or, Parc à résidus miniers East Sullivan, 1 ind. le 7 novembre 2011 par Raymond Ladurantaye (feuillelet 126864) Immature -- Photographie.

Val-d'Or, Parc à résidus miniers East Sullivan, 1 ind. le 15 avril 2012 par Raymond Ladurantaye (feuillelet 1506709) Immature.

Val-d'Or, Parc à résidus miniers Manitou, 1 ind. le 8 avril 2013 par Raymond Ladurantaye (feuillelet 1529079).

	<u>Mentions</u>	<u>NMI/mention</u>	<u>Constance</u>	<u>Indice d'abondance</u>
avril	2	1,00	1,85	0,019
septembre	1	1,00	0,79	0,008
octobre	2	1,00	2,53	0,025
novembre	2	1,00	4,17	0,042
Total	7	1,00	0,90	0,009

Crécerelle d'Amérique *Falco sparverius*

Val-d'Or, Parc à résidus miniers East Sullivan, 2 ind. le 1 août 1999 par Sylvie Gagnon, Frédéric Bédard et Yan Cossette (feuillelet 255141).

Val-d'Or, Parc à résidus miniers East Sullivan, 3 ind. le 2 août 1999 par Sylvie Gagnon et Yan Cossette (feuillelet 257876).

Val-d'Or, Parc à résidus miniers East Sullivan, 2 ind. le 8 août 1999 par Réal Gauthier (feuillelet 307364).

- Val-d'Or, Parc à résidus miniers East Sullivan, 2 ind. le 14 août 1999 par Réal Gauthier et André Lefebvre (feuillelet 307358).
- Val-d'Or, Parc à résidus miniers East Sullivan, 1 ind. le 18 août 1999 par Réal Gauthier et Yan Cossette (feuillelet 307360).
- Val-d'Or, Parc à résidus miniers East Sullivan, 2 ind. le 21 août 1999 par Pierrette Lefebvre et André Lefebvre (feuillelet 307361) Mâle -- Femelle.
- Val-d'Or, Parc à résidus miniers East Sullivan, 3 ind. le 28 août 1999 par André Lefebvre, Pierrette Lefebvre et Gilles Éthier (feuillelet 307370).
- Val-d'Or, Parc à résidus miniers East Sullivan, 1 ind. le 19 août 2001 par Sylvie Gagnon, Yan Cossette, Chantal Béland, André Lefebvre, Andrée Lévesque, Réal Gauthier, Yolande Charron, Françoise Demontigny et Société de Loisir Ornithologique de l'Abitibi (feuillelet 257764).
- Val-d'Or, Parc à résidus miniers East Sullivan, 2 ind. le 25 août 2001 par Norbert Deslauriers, Yan Cossette, André Lefebvre et Pierrette Lefebvre (feuillelet 251178).
- Val-d'Or, Parc à résidus miniers East Sullivan, 10 ind. le 11 août 2002 par Louis Imbeau (feuillelet 255504).
- Val-d'Or, Parc à résidus miniers East Sullivan, 2 ind. le 16 août 2002 par Sylvie Gagnon (feuillelet 257587).
- Val-d'Or, Parc à résidus miniers East Sullivan, 2 ind. le 25 août 2002 par Réal Gauthier et Société de Loisir Ornithologique de l'Abitibi (feuillelet 255512).
- Val-d'Or, Parc à résidus miniers East Sullivan, 2 ind. le 1 août 2003 par Gilles Éthier, Pierrette Lefebvre et André Lefebvre (feuillelet 256539) Mâle -- Femelle.
- Val-d'Or, Parc à résidus miniers East Sullivan, 2 ind. le 3 août 2003 par Réjean Deschênes (feuillelet 256542).
- Val-d'Or, Parc à résidus miniers East Sullivan, 1 ind. le 8 août 2003 par Louis Imbeau, Sylvie Gagnon et Réal Gauthier (feuillelet 256553).
- Val-d'Or, Parc à résidus miniers East Sullivan, 2 ind. le 16 août 2003 par Réal Gauthier (feuillelet 256855).
- Val-d'Or, Parc à résidus miniers East Sullivan, 7 ind. le 17 août 2003 par Réjean Deschênes (feuillelet 256570).
- Val-d'Or, Parc à résidus miniers East Sullivan, 8 ind. le 19 août 2003 par Réjean Deschênes (feuillelet 256572).
- Val-d'Or, Parc à résidus miniers East Sullivan, 6 ind. le 24 août 2003 par Réal Gauthier, Françoise Demontigny, Florence Trudel, Odile Morrisette, Sylvie Poulin, Carole Morin, Hélène Chouinard, Claire Bédard, Cécile Montémurro, Yolande Charron, Maryse Lessard, Andrée Lévesque, Claude Aubé, Alain Archambault, Yvon Guindon, Louis Imbeau, André Lefebvre, Pierrette Lefebvre et Société de Loisir Ornithologique de l'Abitibi (feuillelet 256856).
- Val-d'Or, Parc à résidus miniers East Sullivan, 6 ind. le 26 août 2003 par Réal Gauthier (feuillelet 256857).
- Val-d'Or, Parc à résidus miniers East Sullivan, 8 ind. le 28 août 2003 par Louis Imbeau (feuillelet 256580).
- Val-d'Or, Parc à résidus miniers East Sullivan, 4 ind. le 2 septembre 2003 par Réal Gauthier (feuillelet 256859).
- Val-d'Or, Parc à résidus miniers East Sullivan, 1 ind. le 6 septembre 2003 par Sylvie Gagnon (feuillelet 257171).
- Val-d'Or, Parc à résidus miniers East Sullivan, 6 ind. le 13 septembre 2003 par Réal Gauthier (feuillelet 256861).
- Première mention : Val-d'Or, Parc à résidus miniers East Sullivan, 1 ind. le 22 avril 2004 par Louis Imbeau (feuillelet 258008).
- Val-d'Or, Parc à résidus miniers East Sullivan, 2 ind. le 24 mai 2004 par Pierrette Lefebvre et André Lefebvre (feuillelet 259665) Mâle -- Femelle.
- Val-d'Or, Parc à résidus miniers East Sullivan, 1 ind. le 13 août 2004 par Réjean Deschênes (feuillelet 259053).
- Val-d'Or, Parc à résidus miniers East Sullivan, 2 ind. le 20 août 2004 par Réal Gauthier (feuillelet 259219).
- Val-d'Or, Parc à résidus miniers East Sullivan, 1 ind. le 24 août 2004 par Louis Imbeau (feuillelet 259105).
- Val-d'Or, Parc à résidus miniers East Sullivan, 1 ind. le 6 septembre 2004 par Louis Imbeau (feuillelet 259119).
- Val-d'Or, Parc à résidus miniers East Sullivan, 2 ind. le 19 août 2005 par Sylvie Gagnon (feuillelet 790598).
- Val-d'Or, Parc à résidus miniers East Sullivan, 1 ind. le 28 août 2005 par Réal Gauthier, Alain Normand, Daniel Hébert, France Neveu, Yvon Rhéault, Carole Lagacé, Linda Melnbardis, Nicole Buteau, Claudia Siano, Hélène Chouinard, Sylvie Gagnon et Renée Lévesque (feuillelet 790625).
- Val-d'Or, Parc à résidus miniers East Sullivan, 2 ind. le 5 septembre 2005 par Sylvie Gagnon (feuillelet 790643).
- Val-d'Or, Parc à résidus miniers East Sullivan, 1 ind. le 2 octobre 2005 par Claudia Siano (feuillelet 790785).
- Val-d'Or, Parc à résidus miniers East Sullivan, 1 ind. le 6 mai 2006 par Louis Imbeau (feuillelet 791247).
- Val-d'Or, Parc à résidus miniers East Sullivan, 1 ind. le 27 août 2006 par Réal Gauthier, Sylvie Gagnon, Jean Lapointe, Bruno Major, Claudia Siano, Maryse Lessard, Pascal Drouin, Christophe Prince, Samuel Prince et Société de Loisir Ornithologique de l'Abitibi (feuillelet 792332).
- Val-d'Or, Parc à résidus miniers East Sullivan, 1 ind. le 2 septembre 2006 par Raymond Larouche et Claudia Siano (feuillelet 792085).
- Val-d'Or, Parc à résidus miniers East Sullivan, 2 ind. le 9 septembre 2006 par Réal Gauthier (feuillelet 792333).
- Val-d'Or, Parc à résidus miniers East Sullivan, 2 ind. le 10 septembre 2006 par Raymond Ladurantaye et Claudia Siano (feuillelet 792088).
- Val-d'Or, Parc à résidus miniers East Sullivan, 2 ind. le 16 septembre 2006 par Claudia Siano et Raymond Ladurantaye (feuillelet 792094).
- Val-d'Or, Parc à résidus miniers East Sullivan, 1 ind. le 23 septembre 2006 par Claudia Siano et Raymond Ladurantaye (feuillelet 792100).
- Val-d'Or, Parc à résidus miniers East Sullivan, 1 ind. le 15 octobre 2006 par Claudia Siano et Raymond Ladurantaye (feuillelet 792209).
- Val-d'Or, Parc à résidus miniers East Sullivan, 1 ind. le 8 avril 2007 par Raymond Ladurantaye (feuillelet 793005).
- Val-d'Or, Parc à résidus miniers East Sullivan, 1 ind. le 24 avril 2007 par Réal Gauthier (feuillelet 835355).
- Val-d'Or, Parc à résidus miniers East Sullivan, 1 ind. le 25 avril 2007 par Raymond Ladurantaye et Claudia Siano (feuillelet 793135).
- Val-d'Or, Parc à résidus miniers East Sullivan, 1 ind. le 20 mai 2007 par Louis Imbeau, Sébastien Rioux, Pascal Drouin, Christophe Prince et Samuel Prince (feuillelet 793341).
- Val-d'Or, Parc à résidus miniers East Sullivan, 1 ind. le 15 juillet 2007 par Claudia Siano et Raymond Ladurantaye (feuillelet 835301).
- Val-d'Or, Parc à résidus miniers East Sullivan, 3 ind. le 3 août 2007 par Raymond Ladurantaye et Claudia Siano (feuillelet 835466).
- Val-d'Or, Parc à résidus miniers East Sullivan, 2 ind. le 18 août 2007 par Réal Gauthier (feuillelet 835847).
- Val-d'Or, Parc à résidus miniers East Sullivan, 2 ind. le 19 août 2007 par Réal Gauthier (feuillelet 835848).
- Val-d'Or, Parc à résidus miniers East Sullivan, 4 ind. le 21 août 2007 par Réal Gauthier (feuillelet 835849).

Val-d'Or, Parc à résidus miniers East Sullivan, 1 ind. le 26 août 2007 par Louis Imbeau, Roger Fournier, Maryse Lessard, France Neveu, Daniel Paquin, Raymonde Paquin, Lise Pépin, Pascal Drouin, Samuel Prince, Christophe Prince, Chantal Béland, Claudia Siano, Hélène Chouinard et Société de Loisir Ornithologique de l'Abitibi (feuillelet 835460).

Val-d'Or, Parc à résidus miniers East Sullivan, 3 ind. le 26 août 2007 par Raymond Ladurantaye et Claudia Siano (feuillelet 835474).

Val-d'Or, Parc à résidus miniers East Sullivan, 4 ind. le 26 août 2007 par Réal Gauthier (feuillelet 835850).

Val-d'Or, Parc à résidus miniers East Sullivan, 1 ind. le 5 septembre 2007 par Louis Imbeau (feuillelet 835492).

Val-d'Or, Parc à résidus miniers East Sullivan, 3 ind. le 9 septembre 2007 par Claudia Siano et Raymond Ladurantaye (feuillelet 835604).

Val-d'Or, Parc à résidus miniers East Sullivan, 2 ind. le 12 septembre 2007 par Louis Imbeau (feuillelet 835510).

Val-d'Or, Parc à résidus miniers East Sullivan, 1 ind. le 19 avril 2008 par Claudia Siano et Raymond Ladurantaye (feuillelet 836512).

Val-d'Or, Parc à résidus miniers East Sullivan, 2 ind. le 20 avril 2008 par Réal Gauthier (feuillelet 837136).

Val-d'Or, Parc à résidus miniers East Sullivan, 3 ind. le 25 avril 2008 par Raymond Ladurantaye (feuillelet 836553).

Val-d'Or, Parc à résidus miniers East Sullivan, 3 ind. le 29 avril 2008 par Raymond Ladurantaye (feuillelet 836857).

Val-d'Or, Parc à résidus miniers East Sullivan, 1 ind. le 10 mai 2008 par Réal Gauthier (feuillelet 837145).

Val-d'Or, Parc à résidus miniers East Sullivan, 2 ind. le 18 mai 2008 par Réal Gauthier et Céline Gauthier (feuillelet 837150).

Val-d'Or, Parc à résidus miniers East Sullivan, 1 ind. le 27 mai 2008 par Réal Gauthier et Raymond Ladurantaye (feuillelet 837163) Mâle.

Val-d'Or, Parc à résidus miniers East Sullivan, 3 ind. le 28 mai 2008 par Claudia Siano et Raymond Ladurantaye (feuillelet 837004).

Val-d'Or, Parc à résidus miniers East Sullivan, 1 ind. le 28 mai 2008 par Claudia Siano et Raymond Ladurantaye (feuillelet 837005).

Val-d'Or, Parc à résidus miniers East Sullivan, 2 ind. le 31 mai 2008 par Claudia Siano et Raymond Ladurantaye (feuillelet 837058).

Val-d'Or, Parc à résidus miniers East Sullivan, 3 ind. le 28 juin 2008 par Claudia Siano et David Soares (feuillelet 837401).

Val-d'Or, Parc à résidus miniers East Sullivan, 1 ind. le 19 juillet 2008 par Claudia Siano (feuillelet 837726).

Val-d'Or, Parc à résidus miniers East Sullivan, 1 ind. le 3 août 2008 par Claudia Siano et Raymond Ladurantaye (feuillelet 837792).

Val-d'Or, Parc à résidus miniers East Sullivan, 1 ind. le 9 août 2008 par Claudia Siano et Raymond Ladurantaye (feuillelet 837810).

Val-d'Or, Parc à résidus miniers East Sullivan, 4 ind. le 16 août 2008 par Claudia Siano et Raymond Ladurantaye (feuillelet 837834).

Val-d'Or, Parc à résidus miniers East Sullivan, 2 ind. le 19 août 2008 par Claudia Siano et Raymond Ladurantaye (feuillelet 837841).

Val-d'Or, Parc à résidus miniers East Sullivan, 2 ind. le 23 août 2008 par Réal Gauthier (feuillelet 838317).

Val-d'Or, Parc à résidus miniers East Sullivan, 1 ind. le 24 août 2008 par Sylvie Gagnon, Réal Gauthier, Louis Imbeau, Claudia Siano, Pascal Perreault, Hélène Chouinard, Raymond Ladurantaye et Société de Loisir Ornithologique de l'Abitibi (feuillelet 837880).

Val-d'Or, Parc à résidus miniers East Sullivan, 4 ind. le 24 août 2008 par Raymond Ladurantaye (feuillelet 837878).

Val-d'Or, Parc à résidus miniers East Sullivan, 2 ind. le 30 août 2008 par Pascal Perreault et Nancy Mechan (feuillelet 837855).

Val-d'Or, Parc à résidus miniers East Sullivan, 3 ind. le 4 septembre 2008 par Raymond Ladurantaye (feuillelet 837924).

Val-d'Or, Parc à résidus miniers East Sullivan, 5 ind. le 6 septembre 2008 par Raymond Ladurantaye et Claudia Siano (feuillelet 837925).

Val-d'Or, Parc à résidus miniers East Sullivan, 2 ind. le 9 septembre 2008 par Réal Gauthier (feuillelet 838320).

Val-d'Or, Parc à résidus miniers East Sullivan, 4 ind. le 13 septembre 2008 par Raymond Ladurantaye (feuillelet 838052).

Val-d'Or, Parc à résidus miniers East Sullivan, 1 ind. le 21 septembre 2008 par Raymond Ladurantaye, Claudia Siano, Francine Cloutier et Mario Cloutier (feuillelet 838088).

Val-d'Or, Parc à résidus miniers East Sullivan, 1 ind. le 12 avril 2009 par Raymond Ladurantaye (feuillelet 838752).

Val-d'Or, Parc à résidus miniers East Sullivan, 1 ind. le 24 avril 2009 par Réal Gauthier (feuillelet 839361).

Val-d'Or, Parc à résidus miniers East Sullivan, 1 ind. le 24 avril 2009 par Claudia Siano (feuillelet 838816).

Val-d'Or, Parc à résidus miniers Manitoù, 1 ind. le 26 avril 2009 par Raymond Ladurantaye (feuillelet 838831).

Val-d'Or, Parc à résidus miniers East Sullivan, 1 ind. le 28 avril 2009 par Raymond Ladurantaye, Claudia Siano et Jacques Héneault (feuillelet 838844).

Val-d'Or, Parc à résidus miniers East Sullivan, 1 ind. le 30 avril 2009 par Réal Gauthier (feuillelet 839503).

Val-d'Or, Parc à résidus miniers East Sullivan, 2 ind. le 5 mai 2009 par Claudia Siano et Raymond Ladurantaye (feuillelet 838976).

Val-d'Or, Parc à résidus miniers East Sullivan, 1 ind. le 9 mai 2009 par Claudia Siano et Raymond Ladurantaye (feuillelet 838979).

Val-d'Or, Parc à résidus miniers East Sullivan, 1 ind. le 20 mai 2009 par Raymond Ladurantaye (feuillelet 838996).

Val-d'Or, Parc à résidus miniers East Sullivan, 1 ind. le 23 mai 2009 par Raymond Ladurantaye (feuillelet 839003).

Val-d'Or, Parc à résidus miniers East Sullivan, 1 ind. le 6 juin 2009 par Raymond Ladurantaye (feuillelet 839383).

Val-d'Or, Parc à résidus miniers East Sullivan, 1 ind. le 15 juin 2009 par Claudia Siano et Raymond Ladurantaye (feuillelet 839406).

Val-d'Or, Parc à résidus miniers East Sullivan, 1 ind. le 20 juin 2009 par Claudia Siano, Linda Melnbardis et Madeleine Murray (feuillelet 839426).

Val-d'Or, Parc à résidus miniers East Sullivan, 2 ind. le 1 août 2009 par Claudia Siano et Raymond Ladurantaye (feuillelet 839562).

Val-d'Or, Parc à résidus miniers Manitoù, 1 ind. le 24 août 2009 par Claudia Siano (feuillelet 839583).

Val-d'Or, Parc à résidus miniers Manitoù, 5 ind. le 1 septembre 2009 par Claudia Siano (feuillelet 839606).

Val-d'Or, Parc à résidus miniers Manitoù, 1 ind. le 5 septembre 2009 par Raymond Ladurantaye et Claudia Siano (feuillelet 839607).

Val-d'Or, Parc à résidus miniers East Sullivan, 1 ind. le 10 octobre 2009 par Claudia Siano et Raymond Ladurantaye (feuillelet 839775).

Val-d'Or, Parc à résidus miniers East Sullivan, 1 ind. le 3 avril 2010 par Claudia Siano et Raymond Ladurantaye (feuillelet 840425).

Val-d'Or, Parc à résidus miniers East Sullivan, 1 ind. le 17 avril 2010 par Raymond Ladurantaye et Jacques Héneault (feuillelet 840520).

Val-d'Or, Parc à résidus miniers East Sullivan, 3 ind. le 24 avril 2010 par Claudia Siano et Raymond Ladurantaye (feuillelet 840610).

Val-d'Or, Parc à résidus miniers East Sullivan, 1 ind. le 2 mai 2010 par Raymond Ladurantaye (feuillelet 840842).

Val-d'Or, Parc à résidus miniers East Sullivan, 1 ind. le 9 mai 2010 par Claudia Siano et Raymond Ladurantaye (feuillelet 840882).

Val-d'Or, Parc à résidus miniers East Sullivan, 1 ind. le 11 mai 2010 par Raymond Ladurantaye (feuillelet 840894).

Val-d'Or, Parc à résidus miniers East Sullivan, 1 ind. le 15 mai 2010 par Jonathan Leclair, Raymond Ladurantaye et Claudia Siano (feuillelet 840990).

Val-d'Or, Parc à résidus miniers East Sullivan, 1 ind. le 29 mai 2010 par Raymond Ladurantaye (feuille 841121).
 Val-d'Or, Parc à résidus miniers East Sullivan, 2 ind. le 24 juin 2010 par Claudia Siano et Raymond Ladurantaye (feuille 841787).
 Val-d'Or, Parc à résidus miniers East Sullivan, 1 ind. le 10 juillet 2010 par Claudia Siano (feuille 841986).
 Val-d'Or, Parc à résidus miniers East Sullivan, 1 ind. le 21 juillet 2010 par Claudia Siano (feuille 842067).
 Val-d'Or, Parc à résidus miniers East Sullivan, 1 ind. le 31 juillet 2010 par Réjean Deschênes (feuille 842116).
 Val-d'Or, Parc à résidus miniers Manitou, 4 ind. le 7 août 2010 par Claudia Siano et Raymond Ladurantaye (feuille 841251).
 Val-d'Or, Parc à résidus miniers East Sullivan, 1 ind. le 15 août 2010 par Claudia Siano et Raymond Ladurantaye (feuille 841269).
 Val-d'Or, Parc à résidus miniers Manitou, 2 ind. le 15 août 2010 par Claudia Siano et Raymond Ladurantaye (feuille 841270).
 Val-d'Or, Parc à résidus miniers East Sullivan, 5 ind. le 20 août 2010 par Claudia Siano et Raymond Ladurantaye (feuille 841282).
 Val-d'Or, Parc à résidus miniers East Sullivan, 2 ind. le 5 septembre 2010 par Claudia Siano et Raymond Ladurantaye (feuille 841314).
 Val-d'Or, Parc à résidus miniers East Sullivan, 2 ind. le 6 septembre 2010 par Raymond Ladurantaye (feuille 841315).
 Val-d'Or, Parc à résidus miniers East Sullivan, 2 ind. le 11 septembre 2010 par Claudia Siano (feuille 841339).
 Val-d'Or, Parc à résidus miniers East Sullivan, 2 ind. le 12 septembre 2010 par Raymond Ladurantaye (feuille 841342).
 Val-d'Or, Parc à résidus miniers East Sullivan, 1 ind. le 19 septembre 2010 par Claudia Siano et Raymond Ladurantaye (feuille 841374).
 Val-d'Or, Parc à résidus miniers East Sullivan, 1 ind. le 9 avril 2011 par Claudia Siano et Raymond Ladurantaye (feuille 842478).
 Val-d'Or, Parc à résidus miniers East Sullivan, 1 ind. le 25 avril 2011 par Claudia Siano et Raymond Ladurantaye (feuille 125684).
 Val-d'Or, Parc à résidus miniers East Sullivan, 2 ind. le 30 avril 2011 par Raymond Ladurantaye, Jacques Héneault et Micheline Fleury (feuille 125720).

Val-d'Or, Parc à résidus miniers East Sullivan, 1 ind. le 1 mai 2011 par Claudia Siano et Raymond Ladurantaye (feuille 125731).
 Val-d'Or, Parc à résidus miniers East Sullivan, 1 ind. le 7 mai 2011 par Claudia Siano et Raymond Ladurantaye (feuille 125968).
 Val-d'Or, Parc à résidus miniers East Sullivan, 2 ind. le 8 mai 2011 par Raymond Ladurantaye (feuille 125988).
 Val-d'Or, Parc à résidus miniers East Sullivan, 1 ind. le 11 mai 2011 par Raymond Ladurantaye (feuille 126053).
 Val-d'Or, Parc à résidus miniers Manitou, 1 ind. le 14 mai 2011 par Sylvie Gagnon (feuille 126088) Mâle.
 Val-d'Or, Parc à résidus miniers East Sullivan, 1 ind. le 28 mai 2011 par Claudia Siano (feuille 126208).
 Val-d'Or, Parc à résidus miniers East Sullivan, 2 ind. le 19 juin 2011 par Claudia Siano (feuille 126385).
 Val-d'Or, Parc à résidus miniers East Sullivan, 1 ind. le 14 août 2011 par Claudia Siano et Raymond Ladurantaye (feuille 126680).
 Val-d'Or, Parc à résidus miniers Manitou, 2 ind. le 21 août 2011 par Claudia Siano et Raymond Ladurantaye (feuille 126688).
 Val-d'Or, Parc à résidus miniers East Sullivan, 3 ind. le 21 août 2011 par Claudia Siano et Raymond Ladurantaye (feuille 126689).
 Val-d'Or, Parc à résidus miniers East Sullivan, 2 ind. le 27 août 2011 par Claudia Siano, Raymond Ladurantaye et Donald McCutcheon (feuille 126697).

Val-d'Or, Parc à résidus miniers East Sullivan, 4 ind. le 28 août 2011 par Claudia Siano, François Dubois, Réal Gauthier, Raymond Ladurantaye, Daniel Paquin, Bernard Laborde, Maryse Lessard, Véronique Ducharme-Riel, Suzanne Trudel, Ghislain Hénault, Daniel St-Germain, Denise Maurais et Société de Loisirs Ornithologique de l'Abitibi (feuille 126698).

Val-d'Or, Parc à résidus miniers East Sullivan, 3 ind. le 3 septembre 2011 par Claudia Siano (feuille 126711).
 Val-d'Or, Parc à résidus miniers East Sullivan, 2 ind. le 4 septembre 2011 par Claudia Siano et Raymond Ladurantaye (feuille 126714).
 Val-d'Or, Parc à résidus miniers East Sullivan, 2 ind. le 5 septembre 2011 par Raymond Ladurantaye (feuille 126722).
 Val-d'Or, Parc à résidus miniers Manitou, 1 ind. le 17 septembre 2011 par François Dubois (feuille 125779).
 Val-d'Or, Parc à résidus miniers East Sullivan, 1 ind. le 24 septembre 2011 par Raymond Ladurantaye (feuille 126764).
 Val-d'Or, Parc à résidus miniers East Sullivan, 1 ind. le 14 avril 2012 par Raymond Ladurantaye (feuille 1506635).
 Val-d'Or, Parc à résidus miniers East Sullivan, 3 ind. le 21 avril 2012 par Raymond Ladurantaye (feuille 1507014).
 Val-d'Or, Parc à résidus miniers East Sullivan, 4 ind. le 22 avril 2012 par Claudia Siano et Raymond Ladurantaye (feuille 1507078).
 Val-d'Or, Parc à résidus miniers East Sullivan, 1 ind. le 30 avril 2012 par Raymond Ladurantaye (feuille 1507560).
 Val-d'Or, Parc à résidus miniers East Sullivan, 1 ind. le 6 mai 2012 par Jonathan Leclair, Stéphanie Déziel et Rosée Leclair (feuille 127067).
 Val-d'Or, Parc à résidus miniers East Sullivan, 1 ind. le 6 mai 2012 par Raymond Ladurantaye et Claudia Siano (feuille 1507993).
 Val-d'Or, Parc à résidus miniers East Sullivan, 1 ind. le 10 mai 2012 par Raymond Ladurantaye (feuille 1508472).
 Val-d'Or, Parc à résidus miniers East Sullivan, 1 ind. le 13 mai 2012 par Claudia Siano et Raymond Ladurantaye (feuille 1508510).
 Val-d'Or, Parc à résidus miniers Manitou, 1 ind. le 21 mai 2012 par Raymond Ladurantaye et Claudia Siano (feuille 1509143).
 Val-d'Or, Parc à résidus miniers East Sullivan, 1 ind. le 23 mai 2012 par Raymond Ladurantaye (feuille 1509370).
 Val-d'Or, Parc à résidus miniers East Sullivan, 1 ind. le 17 juin 2012 par Raymond Ladurantaye et Claudia Siano (feuille 1510454).
 Val-d'Or, Parc à résidus miniers East Sullivan, 1 ind. le 15 juillet 2012 par Raymond Ladurantaye et Claudia Siano (feuille 1511284).
 Val-d'Or, Parc à résidus miniers East Sullivan, 1 ind. le 12 août 2012 par François Dubois (feuille 1511997).
 Val-d'Or, Parc à résidus miniers East Sullivan, 2 ind. le 12 août 2012 par Claudia Siano et Raymond Ladurantaye (feuille 1512025).
 Val-d'Or, Parc à résidus miniers East Sullivan, 2 ind. le 26 août 2012 par François Dubois (feuille 1512530).
 Val-d'Or, Parc à résidus miniers East Sullivan, 5 ind. le 31 août 2012 par Rémi Gauvin (feuille 1512744).
 Val-d'Or, Parc à résidus miniers East Sullivan, 2 ind. le 9 septembre 2012 par Raymond Ladurantaye et Claudia Siano (feuille 1513221).
 Val-d'Or, Parc à résidus miniers East Sullivan, 2 ind. le 15 septembre 2012 par Raymond Ladurantaye (feuille 1513520).
 Val-d'Or, Parc à résidus miniers East Sullivan, 2 ind. le 16 septembre 2012 par Raymond Ladurantaye et Claudia Siano (feuille 1513522).
 Val-d'Or, Parc à résidus miniers Manitou, 2 ind. le 16 septembre 2012 par Raymond Ladurantaye et Claudia Siano (feuille 1513524).
 Val-d'Or, Parc à résidus miniers East Sullivan, 1 ind. le 21 avril 2013 par Raymond Ladurantaye, Claudia Siano, Pascal Perreault et Claude Deschênes (feuille 1530226).
 Val-d'Or, Parc à résidus miniers East Sullivan, 2 ind. le 22 avril 2013 par Raymond Ladurantaye (feuille 1530378).
 Val-d'Or, Parc à résidus miniers East Sullivan, 1 ind. le 23 avril 2013 par Raymond Ladurantaye (feuille 1530654).
 Val-d'Or, Parc à résidus miniers East Sullivan, 1 ind. le 27 avril 2013 par Raymond Ladurantaye (feuille 1530793).

Val-d'Or, Parc à résidus miniers East Sullivan, 2 ind. le 27 avril 2013 par Raymond Ladurantaye et Claudia Siano (feuillelet 1530794).

Val-d'Or, Parc à résidus miniers East Sullivan, 3 ind. le 28 avril 2013 par Raymond Ladurantaye (feuillelet 1531062).

Val-d'Or, Parc à résidus miniers East Sullivan, 1 ind. le 29 avril 2013 par François Dubois et Sarah Dubois (feuillelet 1531003).

Val-d'Or, Parc à résidus miniers East Sullivan, 3 ind. le 11 mai 2013 par François Dubois (feuillelet 1532245) qui note : « Tentative d'accouplement, une par-dessus l'autre.

Val-d'Or, Parc à résidus miniers East Sullivan, 2 ind. le 25 mai 2013 par Claudia Siano et Raymond Ladurantaye (feuillelet 1533722).

Val-d'Or, Parc à résidus miniers East Sullivan, 1 ind. le 31 mai 2013 par Bruno Tremblay (feuillelet 1534283).

	<u>Mentions</u>	<u>NMI/mention</u>	<u>Constance</u>	<u>Indice d'abondance</u>
avril	31	1,55	28,70	0,444
mai	33	1,30	25,98	0,339
juin	7	1,57	13,73	0,216
juillet	6	1,00	10,53	0,105
août	57	2,72	45,97	1,250
septembre	34	2,21	26,98	0,595
octobre	3	1,00	3,80	0,038
Total	171	1,99	22,01	0,439

Faucon émerillon *Falco columbarius*

Val-d'Or, Parc à résidus miniers East Sullivan, 1 ind. le 19 août 2001 par Sylvie Gagnon, Yan Cossette, Chantal Béland, André Lefebvre, Andrée Lévesque, Réal Gauthier, Yolande Charron, Françoise Demontigny et Société de Loisir Ornithologique de l'Abitibi (feuillelet 257764).

Val-d'Or, Parc à résidus miniers East Sullivan, 1 ind. le 25 août 2001 par Norbert Deslauriers, Yan Cossette, André Lefebvre et Pierrette Lefebvre (feuillelet 251178).

Première mention : Val-d'Or, Parc à résidus miniers East Sullivan, 1 ind. le 22 mai 2003 par Réal Gauthier (feuillelet 256845).

Val-d'Or, Parc à résidus miniers East Sullivan, 1 ind. le 25 mai 2003 par Louis Imbeau (feuillelet 256314).

Val-d'Or, Parc à résidus miniers East Sullivan, 1 ind. le 8 août 2003 par Louis Imbeau, Sylvie Gagnon et Réal Gauthier (feuillelet 256553).

Val-d'Or, Parc à résidus miniers East Sullivan, 1 ind. le 19 août 2003 par Réjean Deschênes (feuillelet 256572).

Val-d'Or, Parc à résidus miniers East Sullivan, 1 ind. le 24 août 2003 par Réal Gauthier, Françoise Demontigny, Florence Trudel, Odile Morrissette, Sylvie Poulin, Carole Morin, Hélène Chouinard, Claire Bédard, Cécile Montémurro, Yolande Charron, Maryse Lessard, Andrée Lévesque, Claude Aubé, Alain Archambault, Yvon Guindon, Louis Imbeau, André Lefebvre, Pierrette Lefebvre et Société de Loisir Ornithologique de l'Abitibi (feuillelet 256856).

Val-d'Or, Parc à résidus miniers East Sullivan, 2 ind. le 26 août 2003 par Réal Gauthier (feuillelet 256857).

Val-d'Or, Parc à résidus miniers East Sullivan, 1 ind. le 13 septembre 2003 par Réal Gauthier (feuillelet 256861).

Val-d'Or, Parc à résidus miniers East Sullivan, 1 ind. le 14 septembre 2003 par Réal Gauthier (feuillelet 256862).

Val-d'Or, Parc à résidus miniers East Sullivan, 1 ind. le 20 septembre 2003 par Louis Imbeau (feuillelet 256633).

Val-d'Or, Parc à résidus miniers East Sullivan, 1 ind. le 21 septembre 2003 par Réal Gauthier (feuillelet 256864).

Val-d'Or, Parc à résidus miniers East Sullivan, 1 ind. le 25 septembre 2003 par Louis Imbeau (feuillelet 256641).

Val-d'Or, Parc à résidus miniers East Sullivan, 1 ind. le 25 septembre 2003 par Réal Gauthier (feuillelet 256865).

Val-d'Or, Parc à résidus miniers East Sullivan, 1 ind. le 19 octobre 2003 par Louis Imbeau et Réal Gauthier (feuillelet 256683).

Val-d'Or, Parc à résidus miniers East Sullivan, 1 ind. le 3 mai 2004 par Réjean Deschênes (feuillelet 258359).

Val-d'Or, mine Manitou, 1 ind. le 22 mai 2004 par André Lefebvre (feuillelet 259662).

Val-d'Or, Parc à résidus miniers East Sullivan, 1 ind. le 24 mai 2004 par Pierrette Lefebvre et André Lefebvre (feuillelet 259665) Femelle.

Val-d'Or, Parc à résidus miniers East Sullivan, 1 ind. le 22 août 2004 par Réal Gauthier (feuillelet 259220).

Val-d'Or, Parc à résidus miniers East Sullivan, 1 ind. le 23 août 2004 par Réal Gauthier (feuillelet 259221).

Val-d'Or, Parc à résidus miniers East Sullivan, 1 ind. le 28 août 2004 par Réal Gauthier (feuillelet 259222).

Val-d'Or, Parc à résidus miniers East Sullivan, 1 ind. le 29 août 2004 par Réal Gauthier, Louis Imbeau, Nancy Lafond, Jean Aubé, Lucie Auclair, Pierre Ouellet, Hélène Desrochers, Yvon Rhéault, Carole Lagacé, André Lefebvre, Claude Desloges et Richard Thérioux (feuillelet 259108).

Val-d'Or, Parc à résidus miniers East Sullivan, 1 ind. le 30 septembre 2004 par Réal Gauthier (feuillelet 259230).

Val-d'Or, Parc à résidus miniers East Sullivan, 1 ind. le 13 octobre 2004 par Louis Imbeau (feuillelet 259256).

Val-d'Or, Parc à résidus miniers East Sullivan, 1 ind. le 28 juillet 2005 par Sylvie Gagnon (feuillelet 790497).

Val-d'Or, Parc à résidus miniers East Sullivan, 1 ind. le 6 août 2005 par Sylvie Gagnon (feuillelet 790546).

Val-d'Or, Parc à résidus miniers East Sullivan, 1 ind. le 23 août 2005 par Sylvie Gagnon (feuillelet 790616).

Val-d'Or, Parc à résidus miniers East Sullivan, 1 ind. le 5 septembre 2005 par Sylvie Gagnon (feuillelet 790643).

Val-d'Or, Parc à résidus miniers East Sullivan, 1 ind. le 7 septembre 2005 par Louis Imbeau (feuillelet 790645).

Val-d'Or, Parc à résidus miniers East Sullivan, 1 ind. le 24 septembre 2005 par Réal Gauthier (feuillelet 790688).

Val-d'Or, Parc à résidus miniers East Sullivan, 1 ind. le 25 septembre 2005 par André Lefebvre (feuillelet 790854).

Val-d'Or, Parc à résidus miniers East Sullivan, 1 ind. le 29 avril 2006 par Claudia Siano (feuillelet 791267).

Val-d'Or, Parc à résidus miniers East Sullivan, 1 ind. le 8 avril 2007 par Raymond Ladurantaye (feuillelet 793005).

Val-d'Or, Parc à résidus miniers East Sullivan, 1 ind. le 12 mai 2007 par Réal Gauthier (feuillelet 835358).

Val-d'Or, Parc à résidus miniers East Sullivan, 1 ind. le 3 juin 2007 par Réal Gauthier, Yolande Charron, Cécile Montémurro, Roger Fournier, Hélène Chouinard, Linda Melnabardis, Claudia Siano, Raymond Ladurantaye et Société de Loisir Ornithologique de l'Abitibi (feuillelet 835364).

Val-d'Or, Parc à résidus miniers East Sullivan, 1 ind. le 18 août 2007 par Réal Gauthier (feuillelet 835847).

Val-d'Or, Parc à résidus miniers East Sullivan, 1 ind. le 26 août 2007 par Raymond Ladurantaye et Claudia Siano (feuillelet 835474).

- Val-d'Or, Parc à résidus miniers East Sullivan, 1 ind. le 9 septembre 2007 par Claudia Siano et Raymond Ladurantaye (feuillelet 835604).
- Val-d'Or, Parc à résidus miniers East Sullivan, 1 ind. le 23 septembre 2007 par Claudia Siano, Raymond Ladurantaye, Yolande Charron et Andrée Lévesque (feuillelet 835610).
- Val-d'Or, Parc à résidus miniers East Sullivan, 1 ind. le 10 mai 2008 par Réal Gauthier (feuillelet 837145).
- Val-d'Or, Parc à résidus miniers East Sullivan, 1 ind. le 18 mai 2008 par Réal Gauthier et Céline Gauthier (feuillelet 837150).
- Val-d'Or, Parc à résidus miniers East Sullivan, 1 ind. le 31 mai 2008 par Claudia Siano et Raymond Ladurantaye (feuillelet 837058).
- Val-d'Or, Parc à résidus miniers East Sullivan, 1 ind. le 9 août 2008 par Claudia Siano et Raymond Ladurantaye (feuillelet 837810).
- Val-d'Or, Parc à résidus miniers East Sullivan, 1 ind. le 21 septembre 2008 par Raymond Ladurantaye, Claudia Siano, Francine Cloutier et Mario Cloutier (feuillelet 838088).
- Val-d'Or, Parc à résidus miniers East Sullivan, 1 ind. le 5 octobre 2008 par Réal Gauthier (feuillelet 838323).
- Val-d'Or, Parc à résidus miniers East Sullivan, 1 ind. le 11 avril 2009 par Claudia Siano et Raymond Ladurantaye (feuillelet 838749).
- Val-d'Or, Parc à résidus miniers East Sullivan, 1 ind. le 24 avril 2009 par Claudia Siano (feuillelet 838816).
- Val-d'Or, Parc à résidus miniers East Sullivan, 1 ind. le 5 mai 2009 par Claudia Siano et Raymond Ladurantaye (feuillelet 838976).
- Val-d'Or, Parc à résidus miniers East Sullivan, 1 ind. le 29 mai 2009 par Raymond Ladurantaye (feuillelet 839023).
- Val-d'Or, Parc à résidus miniers East Sullivan, 1 ind. le 20 juin 2009 par Claudia Siano, Linda Melnbardis et Madeleine Murray (feuillelet 839426).
- Val-d'Or, Parc à résidus miniers East Sullivan, 1 ind. le 23 août 2009 par Sylvie Gagnon (feuillelet 840194).
- Val-d'Or, Parc à résidus miniers East Sullivan, 1 ind. le 1 septembre 2009 par Claudia Siano (feuillelet 839605).
- Val-d'Or, Parc à résidus miniers East Sullivan, 1 ind. le 6 septembre 2009 par Raymond Ladurantaye, Claudia Siano et Roger Montanbeault (feuillelet 839608).
- Val-d'Or, Parc à résidus miniers Manitou, 1 ind. le 15 septembre 2009 par Francis Gallant (feuillelet 840005).
- Val-d'Or, Parc à résidus miniers East Sullivan, 1 ind. le 2 juillet 2010 par Claudia Siano (feuillelet 841892).
- Val-d'Or, Parc à résidus miniers Manitou, 1 ind. le 15 août 2010 par Claudia Siano et Raymond Ladurantaye (feuillelet 841270).
- Val-d'Or, Parc à résidus miniers East Sullivan, 1 ind. le 15 août 2010 par Claudia Siano et Raymond Ladurantaye (feuillelet 841269).
- Val-d'Or, Parc à résidus miniers East Sullivan, 1 ind. le 5 septembre 2010 par Claudia Siano et Raymond Ladurantaye (feuillelet 841314).
- Val-d'Or, Parc à résidus miniers East Sullivan, 1 ind. le 6 septembre 2010 par Raymond Ladurantaye (feuillelet 841315).
- Val-d'Or, Parc à résidus miniers East Sullivan, 1 ind. le 22 avril 2011 par Raymond Ladurantaye (feuillelet 125665).
- Val-d'Or, Parc à résidus miniers Manitou, 1 ind. le 21 août 2011 par Claudia Siano et Raymond Ladurantaye (feuillelet 126688).
- Val-d'Or, Parc à résidus miniers East Sullivan, 2 ind. le 28 août 2011 par Claudia Siano, François Dubois, Réal Gauthier, Raymond Ladurantaye, Daniel Paquin, Bernard Laborde, Maryse Lessard, Véronique Ducharme-Riel, Suzanne Trudel, Ghislain Hénault, Daniel St-Germain, Denise Maurais et Société de Loisirs Ornithologique de l'Abitibi (feuillelet 126698).
- Val-d'Or, Parc à résidus miniers East Sullivan, 1 ind. le 5 septembre 2011 par Raymond Ladurantaye (feuillelet 126722).
- Val-d'Or, Parc à résidus miniers East Sullivan, 1 ind. le 10 septembre 2011 par Claudia Siano et Raymond Ladurantaye (feuillelet 126732).
- Val-d'Or, Parc à résidus miniers East Sullivan, 1 ind. le 18 septembre 2011 par Raymond Ladurantaye (feuillelet 126748).
- Val-d'Or, Parc à résidus miniers East Sullivan, 1 ind. le 22 avril 2012 par Claudia Siano et Raymond Ladurantaye (feuillelet 1507078).
- Val-d'Or, Parc à résidus miniers East Sullivan, 1 ind. le 10 mai 2012 par Raymond Ladurantaye (feuillelet 1508472).
- Val-d'Or, Parc à résidus miniers East Sullivan, 1 ind. le 13 mai 2012 par Claudia Siano et Raymond Ladurantaye (feuillelet 1508510).
- Val-d'Or, Parc à résidus miniers East Sullivan, 1 ind. le 7 juillet 2012 par Claudia Siano et Raymond Ladurantaye (feuillelet 1511118).
- Val-d'Or, Parc à résidus miniers Manitou, 1 ind. le 12 août 2012 par Claudia Siano et Raymond Ladurantaye (feuillelet 1512024).
- Val-d'Or, Parc à résidus miniers East Sullivan, 1 ind. le 18 août 2012 par Raymond Ladurantaye (feuillelet 1512327).
- Val-d'Or, Parc à résidus miniers East Sullivan, 1 ind. le 31 août 2012 par Rémi Gauvin (feuillelet 1512744).
- Val-d'Or, Parc à résidus miniers East Sullivan, 1 ind. le 15 septembre 2012 par Raymond Ladurantaye (feuillelet 1513520).
- Val-d'Or, Parc à résidus miniers Manitou, 1 ind. le 15 avril 2013 par Raymond Ladurantaye (feuillelet 1529643).
- Val-d'Or, Parc à résidus miniers East Sullivan, 1 ind. le 21 avril 2013 par Raymond Ladurantaye, Claudia Siano, Pascal Perreault et Claude Deschênes (feuillelet 1530226).
- Val-d'Or, Parc à résidus miniers East Sullivan, 1 ind. le 21 avril 2013 par François Dubois et Sarah Dubois (feuillelet 1530341).
- Val-d'Or, Parc à résidus miniers East Sullivan, 1 ind. le 22 avril 2013 par Raymond Ladurantaye (feuillelet 1530378).
- Val-d'Or, Parc à résidus miniers East Sullivan, 1 ind. le 23 avril 2013 par Raymond Ladurantaye (feuillelet 1530654).
- Val-d'Or, Parc à résidus miniers East Sullivan, 1 ind. le 27 avril 2013 par Raymond Ladurantaye (feuillelet 1530793).
- Val-d'Or, Parc à résidus miniers East Sullivan, 1 ind. le 29 avril 2013 par François Dubois et Sarah Dubois (feuillelet 1531003).
- Val-d'Or, Parc à résidus miniers East Sullivan, 1 ind. le 25 mai 2013 par Claudia Siano et Raymond Ladurantaye (feuillelet 1533722).

	<u>Mentions</u>	<u>NMI/mention</u>	<u>Constance</u>	<u>Indice d'abondance</u>
avril	13	1,00	12,04	0,120
mai	14	1,00	11,02	0,110
juin	2	1,00	3,92	0,039
juillet	3	1,00	5,26	0,053
août	23	1,09	18,55	0,202
septembre	23	1,00	18,25	0,183
octobre	3	1,00	3,80	0,038
Total	81	1,02	10,42	0,107

Faucon gerfaut *Falco rusticolus*

Val-d'Or, Parc à résidus miniers East Sullivan, 1 ind. le 13 décembre 2009 par Claudia Siano et Raymond Ladurantaye (feuillelet 840028) Photographie.

	<u>Mentions</u>	<u>NMI/mention</u>	<u>Constance</u>	<u>Indice d'abondance</u>
décembre	1	1,00	3,85	0,038
Total	1	1,00	0,13	0,001

Faucon pèlerin *Falco peregrinus*

Val-d'Or, Parc à résidus miniers East Sullivan, 1 ind. le 2 septembre 2003 par Réal Gauthier (feuillelet 256859).

Val-d'Or, Parc à résidus miniers East Sullivan, 1 ind. le 20 septembre 2003 par Louis Imbeau (feuillelet 256633) Mention singularisée -- Identification d'une sous-espèce.

Val-d'Or, Parc à résidus miniers East Sullivan, 1 ind. le 25 septembre 2003 par Réal Gauthier (feuillelet 256865).

Val-d'Or, Parc à résidus miniers East Sullivan, 1 ind. le 8 octobre 2003 par Réal Gauthier (feuillelet 256868).

Val-d'Or, Parc à résidus miniers East Sullivan, 1 ind. le 13 octobre 2003 par Louis Imbeau (feuillelet 256670) Mention singularisée -- Immature.

Val-d'Or, Parc à résidus miniers East Sullivan, 1 ind. le 19 octobre 2003 par Louis Imbeau et Réal Gauthier (feuillelet 256683).

Première mention : Val-d'Or, Parc à résidus miniers East Sullivan, 1 ind. le 4 mai 2004 par Réal Gauthier (feuillelet 258402).

Val-d'Or, Parc à résidus miniers East Sullivan, 1 ind. le 16 septembre 2004 par Réal Gauthier (feuillelet 250434) qui note : « Faucon pèlerin: Un Busard a tenté de faire quitter le perchoir que le faucon utilisait. Mis à part les deux kildir, aucun bécasseau sur place même pas de goélands en vue. » Houspillé par l'espèce Busard Saint-Martin.

Val-d'Or, Parc à résidus miniers East Sullivan, 1 ind. le 9 octobre 2004 par Réal Gauthier (feuillelet 259532) qui note : « Faucon pèlerin: Immature pourchassant les oiseaux. Il avait la poitrine passablement tachetée. Face au vent il planait aisément comme une buse mais quand il chassait sa vélocité était remarquable. » Description du comportement -- Immature.

Val-d'Or, Parc à résidus miniers East Sullivan, 1 ind. le 14 août 2005 par Sylvie Gagnon (feuillelet 790589) Adulte -- Houspillé par l'espèce Grand Corbeau -- Description physique brève.

Val-d'Or, Parc à résidus miniers East Sullivan, 1 ind. le 15 août 2005 par Louis Imbeau, Marcel Darveau et Bernard Filion (feuillelet 790590).

Val-d'Or, Parc à résidus miniers East Sullivan, 1 ind. le 24 septembre 2005 par Réal Gauthier (feuillelet 790688).

Val-d'Or, Parc à résidus miniers East Sullivan, 1 ind. le 25 septembre 2005 par André Lefebvre (feuillelet 790854).

Val-d'Or, Parc à résidus miniers East Sullivan, 1 ind. le 30 septembre 2005 par Réal Gauthier (feuillelet 790709) Immature.

Val-d'Or, Parc à résidus miniers East Sullivan, 1 ind. le 2 octobre 2005 par Claudia Siano (feuillelet 790785).

Val-d'Or, Parc à résidus miniers East Sullivan, 1 ind. le 1 août 2006 par Réal Gauthier (feuillelet 792329) qui note : « Faucon pèlerin: Poitrine rayée. C'était un immature. » Description physique brève -- Immature.

Val-d'Or, Parc à résidus miniers East Sullivan, 1 ind. le 24 août 2006 par Réal Gauthier (feuillelet 792330) qui note : « Faucon pèlerin: Au vol, très rapide. Ailes pointues. De bonne taille. Dos foncé. Perché, j'ai pu voir son favori large et foncé. Poitrine rayée jusqu'à la gorge. Il a pris en chasse quelques limicoles sans succès. » Description du comportement -- Description physique brève.

Val-d'Or, Parc à résidus miniers East Sullivan, 1 ind. le 27 août 2006 par Réal Gauthier, Sylvie Gagnon, Jean Lapointe, Bruno Major, Claudia Siano, Maryse Lessard, Pascal Drouin, Christophe Prince, Samuel Prince et Société de Loisirs Ornithologique de l'Abitibi (feuillelet 792332) qui notent : « Faucon pèlerin: Poitrine rayée, immature. » Description physique brève -- Immature.

Val-d'Or, Parc à résidus miniers East Sullivan, 1 ind. le 30 septembre 2006 par Réal Gauthier (feuillelet 792339) qui note : « Faucon pèlerin: Il s'agissait d'un mâle adulte. Couverture d'un gris foncé bleu, poitrine claire, favori noir bien défini sur joue blanche. Perché en haut d'une épinette. » Description physique brève -- Adulte -- Mâle.

Val-d'Or, Parc à résidus miniers East Sullivan, 1 ind. le 12 mai 2007 par Réal Gauthier (feuillelet 835358).

Val-d'Or, Parc à résidus miniers East Sullivan, 1 ind. le 19 août 2007 par Réal Gauthier (feuillelet 835848) qui note : « Je le voyais de dos. Je n'ai pas pu déterminer son âge. C'était un mâle, il avait le dos plutôt gris-bleuté. » Mâle -- Description physique brève -- Âge indéterminé.

Val-d'Or, Parc à résidus miniers East Sullivan, 1 ind. le 29 août 2007 par Louis Imbeau (feuillelet 835461) Juvénal.

Val-d'Or, Parc à résidus miniers East Sullivan, 1 ind. le 23 août 2008 par Réal Gauthier (feuillelet 838317).

Val-d'Or, Parc à résidus miniers Manitou, 1 ind. le 24 août 2008 par Raymond Ladurantaye (feuillelet 837879) qui note : « A fait fuir les limicoles avant l'arrivée du groupe de la SLOA. » Cause l'envol d'un groupe d'oiseaux.

Val-d'Or, Parc à résidus miniers East Sullivan, 1 ind. le 30 août 2008 par Réal Gauthier (feuillelet 838318).

Val-d'Or, Parc à résidus miniers East Sullivan, 1 ind. le 8 août 2009 par Claudia Siano et Raymond Ladurantaye (feuillelet 839569).

Val-d'Or, Parc à résidus miniers Manitou, 1 ind. le 23 août 2009 par Sylvie Gagnon (feuillelet 840195) Adulte.

Val-d'Or, Parc à résidus miniers Manitou, 1 ind. le 13 septembre 2009 par Claudia Siano, Raymond Ladurantaye, Francis Gallant, Yolande Charron et Cécile Montémurro (feuillelet 839617).

Val-d'Or, Parc à résidus miniers Manitou, 1 ind. le 4 octobre 2009 par Claudia Siano et Réal Gauthier (feuillelet 839771).

Val-d'Or, Parc à résidus miniers East Sullivan, 1 ind. le 7 novembre 2009 par Raymond Ladurantaye et Jacques Héneault (feuillelet 839872).

Val-d'Or, Parc à résidus miniers East Sullivan, 1 ind. le 11 octobre 2010 par Raymond Ladurantaye (feuillelet 841464).

Val-d'Or, Parc à résidus miniers East Sullivan, 1 ind. le 28 août 2011 par Claudia Siano, François Dubois, Réal Gauthier, Raymond Ladurantaye, Daniel Paquin, Bernard Laborde, Maryse Lessard, Véronique Ducharme-Riel, Suzanne Trudel, Ghislain Héneault, Daniel St-Germain, Denise Maurais et Société de Loisirs Ornithologique de l'Abitibi (feuillelet 126698).

Val-d'Or, Parc à résidus miniers East Sullivan, 1 ind. le 5 septembre 2011 par Raymond Ladurantaye (feuillelet 126722).

Val-d'Or, Parc à résidus miniers East Sullivan, 1 ind. le 10 septembre 2011 par Claudia Siano et Raymond Ladurantaye (feuillelet 126732).

Val-d'Or, Parc à résidus miniers East Sullivan, 1 ind. le 12 septembre 2011 par Raymond Ladurantaye (feuillelet 126777) Photographie.

Val-d'Or, Parc à résidus miniers East Sullivan, 1 ind. le 30 avril 2012 par Raymond Ladurantaye (feuillelet 1507560) Photographie.

Val-d'Or, Parc à résidus miniers East Sullivan, 1 ind. le 6 mai 2012 par Raymond Ladurantaye (feuillelet 1507991).

Val-d'Or, Parc à résidus miniers East Sullivan, 1 ind. le 6 mai 2012 par Jonathan Leclair, Stéphanie Déziel et Rosée Leclair (feuillelet 127067).

Val-d'Or, Parc à résidus miniers East Sullivan, 1 ind. le 21 mai 2012 par Raymond Ladurantaye et Claudia Siano (feuillelet 1509144).

Val-d'Or, Parc à résidus miniers East Sullivan, 1 ind. le 1 juin 2012 par Raymond Ladurantaye (feuillelet 1509954) Femelle.
 Val-d'Or, Parc à résidus miniers East Sullivan, 1 ind. le 18 août 2012 par Raymond Ladurantaye (feuillelet 1512327).
 Val-d'Or, Parc à résidus miniers East Sullivan, 1 ind. le 9 septembre 2012 par Raymond Ladurantaye et Claudia Siano (feuillelet 1513221).
 Val-d'Or, Parc à résidus miniers East Sullivan, 1 ind. le 22 septembre 2012 par Raymond Ladurantaye (feuillelet 1513829).
 Val-d'Or, Parc à résidus miniers East Sullivan, 1 ind. le 27 septembre 2012 par Raymond Ladurantaye (feuillelet 1514253).
 Val-d'Or, Parc à résidus miniers East Sullivan, 1 ind. le 9 octobre 2012 par Raymond Ladurantaye (feuillelet 1514769).
 Val-d'Or, Parc à résidus miniers East Sullivan, 1 ind. le 8 mai 2013 par Raymond Ladurantaye (feuillelet 1532117).
 Val-d'Or, Parc à résidus miniers East Sullivan, 1 ind. le 11 mai 2013 par François Dubois (feuillelet 1532245).

	<u>Mentions</u>	<u>NMI/mention</u>	<u>Constance</u>	<u>Indice d'abondance</u>
avril	1	1,00	0,93	0,009
mai	7	1,00	5,51	0,055
juin	1	1,00	1,96	0,020
août	14	1,00	11,29	0,113
septembre	15	1,00	11,90	0,119
octobre	8	1,00	10,13	0,101
novembre	1	1,00	2,08	0,021
Total	47	1,00	6,05	0,060

Faucon sp *Falco sp*

Val-d'Or, Parc à résidus miniers East Sullivan, 1 ind. le 21 septembre 2005 par Louis Imbeau (feuillelet 790679).
 Val-d'Or, Parc à résidus miniers East Sullivan, 2 ind. le 5 octobre 2008 par Sylvie Gagnon, Claudia Siano, Raymond Ladurantaye, Réal Gauthier, Hélène Chouinard et Société de Loisirs Ornithologique de l'Abitibi (feuillelet 838150) qui notent : « Possiblement pèlerin. » Argumentation sur l'observation.

	<u>Mentions</u>	<u>NMI/mention</u>	<u>Constance</u>	<u>Indice d'abondance</u>
septembre	1	1,00	0,79	0,008
octobre	1	2,00	1,27	0,025
Total	2	1,50	0,26	0,004

Rapace sp

Val-d'Or, Parc à résidus miniers East Sullivan, 1 ind. le 9 juin 2008 par Raymond Ladurantaye (feuillelet 837312).
 Val-d'Or, Parc à résidus miniers East Sullivan, 1 ind. le 4 avril 2010 par Raymond Ladurantaye (feuillelet 840439).

	<u>Mentions</u>	<u>NMI/mention</u>	<u>Constance</u>	<u>Indice d'abondance</u>
avril	1	1,00	0,93	0,009
juin	1	1,00	1,96	0,020
Total	2	1,00	0,26	0,003

Râle de Virginie *Rallus limicola*

Val-d'Or, Parc à résidus miniers East Sullivan, 1 ind. le 2 juin 2003 par Louis Imbeau (feuillelet 256354) Mâle chanteur.
 Val-d'Or, Parc à résidus miniers East Sullivan, 1 ind. le 20 juin 2005 par Louis Imbeau (feuillelet 790249) Mâle chanteur.
 Val-d'Or, Parc à résidus miniers East Sullivan, 3 ind. le 22 juillet 2006 par Claudia Siano (feuillelet 791938).
 Première mention : Val-d'Or, Parc à résidus miniers East Sullivan, 3 ind. le 26 mai 2012 par Jonathan Gagnon, Jonathan Fréchette et Louis Imbeau (feuillelet 1509703).

Val-d'Or, Parc à résidus miniers East Sullivan, 2 ind. le 27 mai 2012 par Claudia Siano, François Dubois, Maryse Lessard, Raymond Ladurantaye, Pascal Perreault, Yolande Charron, Daniel Paquin, Raymonde Paquin et Société de Loisirs Ornithologique de l'Abitibi (feuillelet 1509556).

Val-d'Or, Parc à résidus miniers East Sullivan, 1 ind. le 19 juin 2012 par Louis Imbeau (feuillelet 127185) Mâle chanteur.
 Val-d'Or, Parc à résidus miniers East Sullivan, 2 ind. le 15 juillet 2012 par Raymond Ladurantaye et Claudia Siano (feuillelet 1511284).
 Val-d'Or, Parc à résidus miniers East Sullivan, 2 ind. le 24 juillet 2012 par Raymond Ladurantaye, Claudia Siano et Danielle Paquette (feuillelet 1511451).

Val-d'Or, Parc à résidus miniers East Sullivan, 4 ind. le 12 août 2012 par Claudia Siano et Raymond Ladurantaye (feuillelet 1512025).
 Val-d'Or, Parc à résidus miniers East Sullivan, 1 ind. le 8 mai 2013 par Raymond Ladurantaye (feuillelet 1532117).
 Val-d'Or, Parc à résidus miniers East Sullivan, 1 ind. le 17 mai 2013 par Raymond Ladurantaye (feuillelet 1533198).

	<u>Mentions</u>	<u>NMI/mention</u>	<u>Constance</u>	<u>Indice d'abondance</u>
mai	4	1,75	3,15	0,055
juin	3	1,00	5,88	0,059
juillet	3	2,33	5,26	0,123
août	1	4,00	0,81	0,032
Total	11	1,91	1,42	0,027

Marouette de Caroline *Porzana carolina*

Val-d'Or, Parc à résidus miniers East Sullivan, 5 ind. le 4 août 1999 par Yan Cossette et Réal Gauthier (feuillelet 307359) qui notent : « Il y avait 4 immatures et un adulte. » Adulte -- Immature.
 Val-d'Or, Parc à résidus miniers East Sullivan, 7 ind. le 21 août 1999 par Pierrette Lefebvre et André Lefebvre (feuillelet 307361) Immature.
 Val-d'Or, Parc à résidus miniers East Sullivan, 2 ind. le 29 juillet 2000 par André Lefebvre (feuillelet 251006).
 Val-d'Or, Parc à résidus miniers East Sullivan, 1 ind. le 7 août 2000 par Sylvie Gagnon et Yan Cossette (feuillelet 257363) Identification par le chant, le cri.

Première mention : Val-d'Or, Parc à résidus miniers East Sullivan, 1 ind. le 25 mai 2003 par Louis Imbeau (feuille 256314).

Val-d'Or, Parc à résidus miniers East Sullivan, 2 ind. le 2 juin 2003 par Louis Imbeau (feuille 256354).

Val-d'Or, Parc à résidus miniers East Sullivan, 1 ind. le 14 juin 2003 par Réal Gauthier (feuille 256849).

Val-d'Or, Parc à résidus miniers East Sullivan, 1 ind. le 4 juillet 2003 par Louis Imbeau (feuille 256479).

Val-d'Or, Parc à résidus miniers East Sullivan, 2 ind. le 24 mai 2004 par Pierrette Lefebvre et André Lefebvre (feuille 259665).

Val-d'Or, Parc à résidus miniers East Sullivan, 1 ind. le 23 juillet 2004 par Louis Imbeau (feuille 258652).

Val-d'Or, Parc à résidus miniers East Sullivan, 1 ind. le 29 juillet 2004 par Louis Imbeau (feuille 258710).

Val-d'Or, Parc à résidus miniers East Sullivan, 1 ind. le 2 juin 2005 par Réal Gauthier (feuille 790340).

Val-d'Or, Parc à résidus miniers East Sullivan, 1 ind. le 20 juin 2005 par Louis Imbeau (feuille 790249) Mâle chanteur.

Val-d'Or, Parc à résidus miniers East Sullivan, 4 ind. le 11 juillet 2005 par Réal Gauthier (feuille 790558).

Val-d'Or, Parc à résidus miniers East Sullivan, 1 ind. le 18 septembre 2005 par Claudia Siano (feuille 790674).

Val-d'Or, Parc à résidus miniers East Sullivan, 2 ind. le 4 juin 2006 par Réal Gauthier, Louis Imbeau, Claudia Siano, Jean Aubé, Lucie Auclair, Linda Melnbardis, Melisa Melnbardis et Société de Loisir Ornithologique de l'Abitibi (feuille 791578).

Val-d'Or, Parc à résidus miniers East Sullivan, 2 ind. le 11 juin 2006 par Réal Gauthier (feuille 791973).

Val-d'Or, Parc à résidus miniers East Sullivan, 2 ind. le 25 juin 2006 par Raymond Ladurantaye et Claudia Siano (feuille 791814).

Val-d'Or, Parc à résidus miniers East Sullivan, 2 ind. le 8 juillet 2006 par Réal Gauthier (feuille 791976).

Val-d'Or, Parc à résidus miniers East Sullivan, 6 ind. le 15 juillet 2006 par Réal Gauthier (feuille 791977).

Val-d'Or, Parc à résidus miniers East Sullivan, 2 ind. le 22 juillet 2006 par Claudia Siano (feuille 791938).

Val-d'Or, Parc à résidus miniers East Sullivan, 1 ind. le 1 août 2006 par Réal Gauthier (feuille 792329).

Val-d'Or, Parc à résidus miniers East Sullivan, 2 ind. le 27 août 2006 par Réal Gauthier, Sylvie Gagnon, Jean Lapointe, Bruno Major, Claudia Siano, Maryse Lessard, Pascal Drouin, Christophe Prince, Samuel Prince et Société de Loisir Ornithologique de l'Abitibi (feuille 792332).

Val-d'Or, Parc à résidus miniers East Sullivan, 1 ind. le 19 mai 2007 par Réal Gauthier (feuille 835361).

Val-d'Or, Parc à résidus miniers East Sullivan, 2 ind. le 21 mai 2007 par Raymond Ladurantaye et Claudia Siano (feuille 793485).

Val-d'Or, Parc à résidus miniers East Sullivan, 3 ind. le 3 juin 2007 par Réal Gauthier, Yolande Charron, Cécile Montémurro, Roger Fournier, Hélène Chouinard, Linda Melnbardis, Claudia Siano, Raymond Ladurantaye et Société de Loisir Ornithologique de l'Abitibi (feuille 835364).

Val-d'Or, Parc à résidus miniers East Sullivan, 2 ind. le 23 juin 2007 par Claudia Siano et Raymond Ladurantaye (feuille 835289).

Val-d'Or, Parc à résidus miniers East Sullivan, 4 ind. le 15 juillet 2007 par Claudia Siano et Raymond Ladurantaye (feuille 835301).

Val-d'Or, Parc à résidus miniers East Sullivan, 6 ind. le 21 août 2007 par Réal Gauthier (feuille 835849).

Val-d'Or, Parc à résidus miniers East Sullivan, 1 ind. le 18 mai 2008 par Réal Gauthier et Céline Gauthier (feuille 837150).

Val-d'Or, Parc à résidus miniers East Sullivan, 1 ind. le 28 mai 2008 par Claudia Siano et Raymond Ladurantaye (feuille 837005).

Val-d'Or, Parc à résidus miniers East Sullivan, 2 ind. le 31 mai 2008 par Réal Gauthier, Linda Melnbardis et Hélène Chouinard (feuille 837170).

Val-d'Or, Parc à résidus miniers East Sullivan, 2 ind. le 31 mai 2008 par Claudia Siano et Raymond Ladurantaye (feuille 837058).

Val-d'Or, Parc à résidus miniers East Sullivan, 4 ind. le 9 juin 2008 par Raymond Ladurantaye (feuille 837312).

Val-d'Or, Parc à résidus miniers East Sullivan, 4 ind. le 15 juin 2008 par Réal Gauthier, André Lefebvre, Linda Melnbardis, Claudia Siano et Raymond Ladurantaye (feuille 837494).

Val-d'Or, Parc à résidus miniers East Sullivan, 4 ind. le 24 juin 2008 par Claudia Siano, Raymond Ladurantaye, Suzanne Labbé et Roch Bernier (feuille 837378).

Val-d'Or, Parc à résidus miniers East Sullivan, 6 ind. le 6 juillet 2008 par Claudia Siano et Raymond Ladurantaye (feuille 837565).

Val-d'Or, Parc à résidus miniers East Sullivan, 2 ind. le 13 juillet 2008 par Claudia Siano et Raymond Ladurantaye (feuille 837691).

Val-d'Or, Parc à résidus miniers East Sullivan, 2 ind. le 19 juillet 2008 par Claudia Siano (feuille 837726).

Val-d'Or, Parc à résidus miniers East Sullivan, 4 ind. le 20 juillet 2008 par Raymond Ladurantaye (feuille 837728).

Val-d'Or, Parc à résidus miniers East Sullivan, 1 ind. le 3 août 2008 par Claudia Siano et Raymond Ladurantaye (feuille 837792).

Val-d'Or, Parc à résidus miniers East Sullivan, 1 ind. le 5 mai 2009 par Claudia Siano et Raymond Ladurantaye (feuille 838976).

Val-d'Or, Parc à résidus miniers East Sullivan, 3 ind. le 29 mai 2009 par Raymond Ladurantaye (feuille 839023).

Val-d'Or, Parc à résidus miniers East Sullivan, 2 ind. le 30 mai 2009 par Réal Gauthier et Linda Melnbardis (feuille 839552).

Val-d'Or, Parc à résidus miniers East Sullivan, 1 ind. le 30 mai 2009 par Louis Imbeau, Jonathan Gagnon et Évan Hovington (feuille 839076).

Val-d'Or, Parc à résidus miniers East Sullivan, 2 ind. le 30 mai 2009 par Claudia Siano et Raymond Ladurantaye (feuille 839054).

Val-d'Or, Parc à résidus miniers East Sullivan, 2 ind. le 15 juin 2009 par Claudia Siano et Raymond Ladurantaye (feuille 839406).

Val-d'Or, Parc à résidus miniers East Sullivan, 1 ind. le 20 juin 2009 par Claudia Siano, Linda Melnbardis et Madeleine Murray (feuille 839426).

Val-d'Or, Parc à résidus miniers East Sullivan, 6 ind. le 4 juillet 2009 par Claudia Siano et Raymond Ladurantaye (feuille 839444).

Val-d'Or, Parc à résidus miniers East Sullivan, 1 ind. le 13 septembre 2009 par Claudia Siano, Raymond Ladurantaye, Francis Gallant, Yolande Charron et Cécile Montémurro (feuille 839618).

Val-d'Or, Parc à résidus miniers East Sullivan, 5 ind. le 29 mai 2010 par Raymond Ladurantaye (feuille 841120).

Val-d'Or, Parc à résidus miniers Manitou, 1 ind. le 31 mai 2010 par Raymond Ladurantaye (feuille 841144).

Val-d'Or, Parc à résidus miniers East Sullivan, 8 ind. le 19 juin 2010 par Raymond Ladurantaye (feuille 841720).

Val-d'Or, Parc à résidus miniers East Sullivan, 4 ind. le 24 juin 2010 par Claudia Siano et Raymond Ladurantaye (feuille 841787).

Val-d'Or, Parc à résidus miniers East Sullivan, 2 ind. le 2 juillet 2010 par Claudia Siano (feuille 841892).

Val-d'Or, Parc à résidus miniers East Sullivan, 9 ind. le 10 juillet 2010 par Claudia Siano (feuille 841986).

Val-d'Or, Parc à résidus miniers East Sullivan, 8 ind. le 11 juillet 2010 par Raymond Ladurantaye (feuille 841998).

Val-d'Or, Parc à résidus miniers East Sullivan, 1 ind. le 28 mai 2011 par Louis Imbeau, Jonathan Gagnon, Dominique Fauteux et Amélie Drolet (feuille 126204).

Val-d'Or, Parc à résidus miniers East Sullivan, 1 ind. le 29 mai 2011 par Raymond Ladurantaye (feuillelet 126226).

Val-d'Or, Parc à résidus miniers East Sullivan, 5 ind. le 16 juillet 2011 par Claudia Siano (feuillelet 126575) qui note : « Quatre adultes, un juvénile. » Adulte avec jeunes.

Val-d'Or, Parc à résidus miniers East Sullivan, 1 ind. le 13 mai 2012 par Claudia Siano et Raymond Ladurantaye (feuillelet 1508510).

Val-d'Or, Parc à résidus miniers East Sullivan, 3 ind. le 21 mai 2012 par Raymond Ladurantaye et Claudia Siano (feuillelet 1509144).

Val-d'Or, Parc à résidus miniers East Sullivan, 4 ind. le 26 mai 2012 par Jonathan Gagnon, Jonathan Fréchette et Louis Imbeau (feuillelet 1509703).

Val-d'Or, Parc à résidus miniers East Sullivan, 2 ind. le 27 mai 2012 par Claudia Siano, François Dubois, Maryse Lessard, Raymond Ladurantaye, Pascal Perreault, Yolande Charron, Daniel Paquin, Raymonde Paquin et Société de Loisirs Ornithologique de l'Abitibi (feuillelet 1509556).

Val-d'Or, Parc à résidus miniers East Sullivan, 1 ind. le 30 mai 2012 par Raymond Ladurantaye (feuillelet 1509722).

Val-d'Or, Parc à résidus miniers East Sullivan, 3 ind. le 3 juin 2012 par Raymond Ladurantaye et Claudia Siano (feuillelet 1509968).

Val-d'Or, Parc à résidus miniers East Sullivan, 1 ind. le 7 juin 2012 par Raymond Ladurantaye (feuillelet 1510117).

Val-d'Or, Parc à résidus miniers East Sullivan, 4 ind. le 10 juin 2012 par Raymond Ladurantaye (feuillelet 1510277).

Val-d'Or, Parc à résidus miniers East Sullivan, 3 ind. le 17 juin 2012 par Raymond Ladurantaye et Claudia Siano (feuillelet 1510454).

Val-d'Or, Parc à résidus miniers East Sullivan, 1 ind. le 19 juin 2012 par Louis Imbeau (feuillelet 127185) Mâle chanteur.

Val-d'Or, Parc à résidus miniers East Sullivan, 2 ind. le 24 juin 2012 par Claudia Siano (feuillelet 1510726).

Val-d'Or, Parc à résidus miniers East Sullivan, 2 ind. le 25 juin 2012 par Claudia Siano et Raymond Ladurantaye (feuillelet 1510729).

Val-d'Or, Parc à résidus miniers East Sullivan, 3 ind. le 7 juillet 2012 par Claudia Siano et Raymond Ladurantaye (feuillelet 1511118).

Val-d'Or, Parc à résidus miniers East Sullivan, 11 ind. le 15 juillet 2012 par Raymond Ladurantaye et Claudia Siano (feuillelet 1511284).

Val-d'Or, Parc à résidus miniers East Sullivan, 4 ind. le 24 juillet 2012 par Raymond Ladurantaye, Claudia Siano et Danielle Paquette (feuillelet 1511451).

Val-d'Or, Parc à résidus miniers East Sullivan, 1 ind. le 27 juillet 2012 par Monique Groulx (feuillelet 1511760).

Val-d'Or, Parc à résidus miniers East Sullivan, 3 ind. le 12 août 2012 par Claudia Siano et Raymond Ladurantaye (feuillelet 1512025).

Val-d'Or, Parc à résidus miniers East Sullivan, 2 ind. le 5 mai 2013 par Raymond Ladurantaye (feuillelet 1531717).

Val-d'Or, Parc à résidus miniers East Sullivan, 2 ind. le 8 mai 2013 par Raymond Ladurantaye (feuillelet 1532117).

Val-d'Or, Parc à résidus miniers East Sullivan, 2 ind. le 17 mai 2013 par Raymond Ladurantaye (feuillelet 1533198).

Val-d'Or, Parc à résidus miniers East Sullivan, 2 ind. le 18 mai 2013 par Raymond Ladurantaye (feuillelet 1533201).

Val-d'Or, Parc à résidus miniers East Sullivan, 1 ind. le 18 mai 2013 par Claudia Siano (feuillelet 1533207).

Val-d'Or, Parc à résidus miniers East Sullivan, 1 ind. le 31 mai 2013 par François Dubois (feuillelet 1534290).

	<u>Mentions</u>	<u>NMI/mention</u>	<u>Constance</u>	<u>Indice d'abondance</u>
mai	28	1,79	22,05	0,394
juin	23	2,57	45,10	1,157
juillet	22	3,91	38,60	1,509
août	8	3,25	6,45	0,210
septembre	2	1,00	1,59	0,016
Total	83	2,69	10,68	0,287

Foulque d'Amérique *Fulica americana*

Val-d'Or, Parc à résidus miniers East Sullivan, 1 ind. le 11 juillet 2005 par Réal Gauthier (feuillelet 790558).

Val-d'Or, Parc à résidus miniers East Sullivan, 2 ind. le 15 juillet 2006 par Réal Gauthier (feuillelet 791977).

Val-d'Or, Parc à résidus miniers East Sullivan, 6 ind. le 6 août 2006 par Claudia Siano et Raymond Ladurantaye (feuillelet 792008) qui notent : « Deux adultes et quatre jeunes. » Adulte avec jeunes -- Photographie.

Val-d'Or, Parc à résidus miniers East Sullivan, 1 ind. le 16 septembre 2006 par Claudia Siano et Raymond Ladurantaye (feuillelet 792094).

Val-d'Or, Parc à résidus miniers East Sullivan, 1 ind. le 18 novembre 2006 par Claudia Siano et Raymond Ladurantaye (feuillelet 792292).

Première mention : Val-d'Or, Parc à résidus miniers East Sullivan, 1 ind. le 28 avril 2007 par Réal Gauthier (feuillelet 835357).

Val-d'Or, Parc à résidus miniers East Sullivan, 1 ind. le 6 mai 2007 par Raymond Ladurantaye (feuillelet 793467).

Val-d'Or, Parc à résidus miniers East Sullivan, 1 ind. le 19 mai 2007 par Réal Gauthier (feuillelet 835361).

Val-d'Or, Parc à résidus miniers East Sullivan, 3 ind. le 9 juillet 2007 par Claudia Siano et Raymond Ladurantaye (feuillelet 836287) qui notent : « Trois poussins (photographie). » Poussin -- Jeune hors du nid -- Photographie.

Val-d'Or, Parc à résidus miniers East Sullivan, 3 ind. le 15 juillet 2007 par Claudia Siano et Raymond Ladurantaye (feuillelet 835301) Adulte avec jeunes.

Val-d'Or, Parc à résidus miniers East Sullivan, 2 ind. le 3 août 2007 par Raymond Ladurantaye et Claudia Siano (feuillelet 835466).

Val-d'Or, Parc à résidus miniers East Sullivan, 1 ind. le 27 avril 2008 par Raymond Ladurantaye (feuillelet 836858).

Val-d'Or, Parc à résidus miniers East Sullivan, 1 ind. le 29 avril 2008 par Raymond Ladurantaye (feuillelet 836857).

Val-d'Or, Parc à résidus miniers East Sullivan, 1 ind. le 10 mai 2008 par Réal Gauthier (feuillelet 837145).

Val-d'Or, Parc à résidus miniers East Sullivan, 1 ind. le 28 juin 2008 par Claudia Siano et David Soares (feuillelet 837401).

Val-d'Or, Parc à résidus miniers East Sullivan, 1 ind. le 6 juillet 2008 par Claudia Siano et Raymond Ladurantaye (feuillelet 837565).

Val-d'Or, Parc à résidus miniers East Sullivan, 1 ind. le 13 juillet 2008 par Claudia Siano et Raymond Ladurantaye (feuillelet 837691).

Val-d'Or, Parc à résidus miniers East Sullivan, 1 ind. le 20 juillet 2008 par Raymond Ladurantaye (feuillelet 837728).

Val-d'Or, Parc à résidus miniers East Sullivan, 3 ind. le 9 août 2008 par Claudia Siano et Raymond Ladurantaye (feuillelet 837810) qui notent : « Un adulte, deux juvéniles. » Adulte avec jeunes -- Adulte -- Juvénal.

Val-d'Or, Parc à résidus miniers East Sullivan, 2 ind. le 10 août 2008 par Raymond Ladurantaye (feuillelet 837815) qui note : « Deux jeunes. » Juvénal.

- Val-d'Or, Parc à résidus miniers East Sullivan, 1 ind. le 15 août 2008 par Raymond Ladurantaye (feuillelet 837843) Juvénal -- Photographie.
- Val-d'Or, Parc à résidus miniers East Sullivan, 1 ind. le 16 août 2008 par Claudia Siano et Raymond Ladurantaye (feuillelet 837834) Juvénal.
- Val-d'Or, Parc à résidus miniers East Sullivan, 2 ind. le 19 août 2008 par Claudia Siano et Raymond Ladurantaye (feuillelet 837841).
- Val-d'Or, Parc à résidus miniers East Sullivan, 3 ind. le 24 août 2008 par Raymond Ladurantaye (feuillelet 837878) Adulte avec jeunes.
- Val-d'Or, Parc à résidus miniers East Sullivan, 1 ind. le 5 octobre 2008 par Réal Gauthier (feuillelet 838323).
- Val-d'Or, Parc à résidus miniers East Sullivan, 1 ind. le 5 octobre 2008 par Sylvie Gagnon, Claudia Siano, Raymond Ladurantaye, Réal Gauthier, Hélène Chouinard et Société de Loisirs Ornithologique de l'Abitibi (feuillelet 838150).
- Val-d'Or, Parc à résidus miniers East Sullivan, 1 ind. le 15 juin 2009 par Claudia Siano et Raymond Ladurantaye (feuillelet 839406).
- Val-d'Or, Parc à résidus miniers East Sullivan, 1 ind. le 29 mai 2010 par Raymond Ladurantaye (feuillelet 841120).
- Val-d'Or, Parc à résidus miniers East Sullivan, 1 ind. le 30 mai 2010 par Claudia Siano et Raymond Ladurantaye (feuillelet 841140).
- Val-d'Or, Parc à résidus miniers East Sullivan, 1 ind. le 19 juin 2010 par Raymond Ladurantaye (feuillelet 841720).
- Val-d'Or, Parc à résidus miniers East Sullivan, 1 ind. le 24 juin 2010 par Claudia Siano et Raymond Ladurantaye (feuillelet 841787).
- Val-d'Or, Parc à résidus miniers East Sullivan, 1 ind. le 2 juillet 2010 par Claudia Siano (feuillelet 841892).
- Val-d'Or, Parc à résidus miniers East Sullivan, 9 ind. le 10 juillet 2010 par Claudia Siano (feuillelet 841986) qui note : « Deux adultes, sept jeunes. » Adulte avec jeunes.
- Val-d'Or, Parc à résidus miniers East Sullivan, 5 ind. le 11 juillet 2010 par Raymond Ladurantaye (feuillelet 841998).
- Val-d'Or, Parc à résidus miniers East Sullivan, 2 ind. le 11 juillet 2010 par Roger Moreau (feuillelet 841160).
- Val-d'Or, Parc à résidus miniers East Sullivan, 1 ind. le 13 juillet 2010 par Roger Moreau (feuillelet 841161) qui note : « Avec deux petits. » Adulte avec jeunes.
- Val-d'Or, Parc à résidus miniers East Sullivan, 15 ind. le 21 juillet 2010 par Claudia Siano (feuillelet 842067) qui note : « Deux familles. » Adulte avec jeunes -- Groupe familial.
- Val-d'Or, Parc à résidus miniers East Sullivan, 2 ind. le 5 septembre 2010 par Claudia Siano et Raymond Ladurantaye (feuillelet 841314).
- Val-d'Or, Parc à résidus miniers East Sullivan, 1 ind. le 11 octobre 2010 par Raymond Ladurantaye (feuillelet 841464).
- Val-d'Or, Parc à résidus miniers East Sullivan, 1 ind. le 17 octobre 2010 par Claudia Siano et Raymond Ladurantaye (feuillelet 841491).
- Val-d'Or, Parc à résidus miniers East Sullivan, 3 ind. le 31 octobre 2010 par Raymond Ladurantaye (feuillelet 841526).
- Val-d'Or, Parc à résidus miniers East Sullivan, 2 ind. le 6 novembre 2010 par Raymond Ladurantaye (feuillelet 841960).
- Val-d'Or, Parc à résidus miniers East Sullivan, 2 ind. le 7 novembre 2010 par Claudia Siano et Raymond Ladurantaye (feuillelet 841961).
- Val-d'Or, Parc à résidus miniers East Sullivan, 1 ind. le 14 août 2011 par Claudia Siano et Raymond Ladurantaye (feuillelet 126680).
- Val-d'Or, Parc à résidus miniers East Sullivan, 1 ind. le 7 mai 2012 par Raymond Ladurantaye (feuillelet 1508162) Photographie.
- Val-d'Or, Parc à résidus miniers East Sullivan, 2 ind. le 13 mai 2012 par Claudia Siano et Raymond Ladurantaye (feuillelet 1508510).
- Val-d'Or, Parc à résidus miniers East Sullivan, 2 ind. le 16 mai 2012 par Raymond Ladurantaye (feuillelet 1508830).
- Val-d'Or, Parc à résidus miniers East Sullivan, 2 ind. le 21 mai 2012 par Raymond Ladurantaye et Claudia Siano (feuillelet 1509144).
- Val-d'Or, Parc à résidus miniers East Sullivan, 6 ind. le 26 mai 2012 par Jonathan Gagnon, Jonathan Fréchette et Louis Imbeau (feuillelet 1509703).
- Val-d'Or, Parc à résidus miniers East Sullivan, 2 ind. le 26 mai 2012 par Raymond Ladurantaye (feuillelet 1509550).
- Val-d'Or, Parc à résidus miniers East Sullivan, 4 ind. le 27 mai 2012 par Claudia Siano, François Dubois, Maryse Lessard, Raymond Ladurantaye, Pascal Perreault, Yolande Charron, Daniel Paquin, Raymonde Paquin et Société de Loisirs Ornithologique de l'Abitibi (feuillelet 1509556).
- Val-d'Or, Parc à résidus miniers East Sullivan, 6 ind. le 3 juin 2012 par Raymond Ladurantaye et Claudia Siano (feuillelet 1509968).
- Val-d'Or, Parc à résidus miniers East Sullivan, 2 ind. le 7 juin 2012 par Raymond Ladurantaye (feuillelet 1510117).
- Val-d'Or, Parc à résidus miniers East Sullivan, 2 ind. le 10 juin 2012 par Raymond Ladurantaye (feuillelet 1510277).
- Val-d'Or, Parc à résidus miniers East Sullivan, 2 ind. le 17 juin 2012 par Raymond Ladurantaye et Claudia Siano (feuillelet 1510454).
- Val-d'Or, Parc à résidus miniers East Sullivan, 1 ind. le 19 juin 2012 par Louis Imbeau (feuillelet 127185).
- Val-d'Or, Parc à résidus miniers East Sullivan, 2 ind. le 7 juillet 2012 par Claudia Siano et Raymond Ladurantaye (feuillelet 1511118).
- Val-d'Or, Parc à résidus miniers East Sullivan, 6 ind. le 15 juillet 2012 par Raymond Ladurantaye et Claudia Siano (feuillelet 1511284).
- Val-d'Or, Parc à résidus miniers East Sullivan, 4 ind. le 22 juillet 2012 par Monique Groulx (feuillelet 1511751).
- Val-d'Or, Parc à résidus miniers East Sullivan, 1 ind. le 24 juillet 2012 par Raymond Ladurantaye, Claudia Siano et Danielle Paquette (feuillelet 1511451).
- Val-d'Or, Parc à résidus miniers East Sullivan, 1 ind. le 27 juillet 2012 par Monique Groulx (feuillelet 1511760).
- Val-d'Or, Parc à résidus miniers East Sullivan, 1 ind. le 18 mai 2013 par Raymond Ladurantaye (feuillelet 1533201).

	<u>Mentions</u>	<u>NMI/mention</u>	<u>Constance</u>	<u>Indice d'abondance</u>
avril	3	1,00	2,78	0,028
mai	13	1,92	10,24	0,197
juin	9	1,89	17,65	0,333
juillet	18	3,28	31,58	1,035
août	9	2,33	7,26	0,169
septembre	2	1,50	1,59	0,024
octobre	5	1,40	6,33	0,089
novembre	3	1,67	6,25	0,104
Total	62	2,26	7,98	0,180

Grue du Canada *Grus canadensis*

Première mention : Val-d'Or, Parc à résidus miniers East Sullivan, 2 ind. le 14 août 1999 par Réal Gauthier et André Lefebvre (feuillelet 307358).

- Val-d'Or, Parc à résidus miniers East Sullivan, 2 ind. le 14 août 1999 par André Lefebvre (feuille 307372).
- Val-d'Or, Parc à résidus miniers East Sullivan, 2 ind. le 21 août 1999 par Pierrette Lefebvre et André Lefebvre (feuille 307361).
- Val-d'Or, Parc à résidus miniers East Sullivan, 2 ind. le 28 août 1999 par André Lefebvre, Pierrette Lefebvre et Gilles Éthier (feuille 307370).
- Val-d'Or, Parc à résidus miniers East Sullivan, 2 ind. le 29 juillet 2000 par André Lefebvre (feuille 251006).
- Val-d'Or, Parc à résidus miniers East Sullivan, 2 ind. le 19 août 2001 par Sylvie Gagnon, Yan Cossette, Chantal Béland, André Lefebvre, Andrée Lévesque, Réal Gauthier, Yolande Charron, Françoise Demontigny et Société de Loisir Ornithologique de l'Abitibi (feuille 257764).
- Val-d'Or, Parc à résidus miniers East Sullivan, 1 ind. le 25 août 2001 par Norbert Deslauriers, Yan Cossette, André Lefebvre et Pierrette Lefebvre (feuille 251178).
- Val-d'Or, Parc à résidus miniers East Sullivan, 2 ind. le 25 août 2002 par Réal Gauthier et Société de Loisir Ornithologique de l'Abitibi (feuille 255512).
- Val-d'Or, Parc à résidus miniers East Sullivan, 1 ind. le 18 mai 2003 par Réal Gauthier (feuille 256843).
- Val-d'Or, Parc à résidus miniers East Sullivan, 1 ind. le 19 mai 2003 par Louis Imbeau (feuille 256291).
- Val-d'Or, Parc à résidus miniers East Sullivan, 3 ind. le 7 juillet 2003 par Louis Imbeau (feuille 256481) qui note : « Grue du Canada: 2 adultes avec un jeune (2/3 de la taille de l'adulte). » Adulte avec jeunes -- Jeune hors du nid.
- Val-d'Or, Parc à résidus miniers East Sullivan, 1 ind. le 27 juillet 2003 par Réjean Deschênes et Alexandre Giroux (feuille 256522).
- Val-d'Or, Parc à résidus miniers East Sullivan, 3 ind. le 1 août 2003 par Gilles Éthier, Pierrette Lefebvre et André Lefebvre (feuille 256539) Adulte -- Immature.
- Val-d'Or, Parc à résidus miniers East Sullivan, 3 ind. le 17 août 2003 par Réjean Deschênes (feuille 256570).
- Val-d'Or, Parc à résidus miniers East Sullivan, 1 ind. le 21 septembre 2003 par Réal Gauthier (feuille 256864).
- Val-d'Or, Parc à résidus miniers East Sullivan, 2 ind. le 4 mai 2004 par Réal Gauthier (feuille 258402).
- Val-d'Or, Parc à résidus miniers East Sullivan, 1 ind. le 16 mai 2004 par Édith Van de Walle (feuille 259409) Identification par le chant, le cri.
- Val-d'Or, mine Manitou, 1 ind. le 22 mai 2004 par André Lefebvre (feuille 259662).
- Val-d'Or, Parc à résidus miniers East Sullivan, 1 ind. le 22 mai 2004 par Richard Thérault et Cécile Deslongchamps (feuille 258603) Mâle.
- Val-d'Or, Parc à résidus miniers East Sullivan, 1 ind. le 24 mai 2004 par Pierrette Lefebvre et André Lefebvre (feuille 259665).
- Val-d'Or, Parc à résidus miniers East Sullivan, 2 ind. le 13 août 2004 par Réjean Deschênes (feuille 259053).
- Val-d'Or, Parc à résidus miniers East Sullivan, 1 ind. le 24 août 2004 par Louis Imbeau (feuille 259105).
- Val-d'Or, Parc à résidus miniers East Sullivan, 2 ind. le 2 septembre 2004 par Louis Imbeau (feuille 259117).
- Val-d'Or, Parc à résidus miniers East Sullivan, 2 ind. le 9 septembre 2004 par Louis Imbeau (feuille 259123).
- Val-d'Or, Parc à résidus miniers East Sullivan, 2 ind. le 19 septembre 2004 par Louis Imbeau (feuille 259201).
- Val-d'Or, Parc à résidus miniers East Sullivan, 2 ind. le 26 septembre 2004 par Louis Imbeau, Nancy Lafond, Yvon Rhéault et Nicole Buteau (feuille 253609) Photographie.
- Val-d'Or, Parc à résidus miniers East Sullivan, 4 ind. le 27 avril 2005 par Carole Lagacé et Réal Gauthier (feuille 259910).
- Val-d'Or, Parc à résidus miniers East Sullivan, 2 ind. le 28 avril 2005 par Réal Gauthier (feuille 790332).
- Val-d'Or, Parc à résidus miniers East Sullivan, 2 ind. le 7 mai 2005 par Réal Gauthier (feuille 790334).
- Val-d'Or, Parc à résidus miniers East Sullivan, 3 ind. le 28 juillet 2005 par Sylvie Gagnon (feuille 790497) qui note : « Grue du Canada: Deux adultes, un jeune de 4-5 semaines, la moitié de la taille des adultes environ, duvet visible. Descendaient la digue intérieure lorsque vu cette famille, ont traversé le court chenail à la nage pour aller se dissimuler dans les talles de quenouilles.
- Bécasseau d'Alaska: Deux juvéniles. Taille plus gros que les Bécasseaux semipalmés avoisinant et définitivement plus petits que les Pluviers semipalmés avoisinants, bec noir, pattes noires, sourcil blanc, dessus, dos et tête brunâtre, poitrine plus pâle, beige brunâtre, scapulaires forment bande brune, dessus des plumes forme taches foncées entouré de blanc, ailes ne semblent pas dépasser la queue, ventre blanc. J'ai éliminé le Bécasseau de Baird à cause de la taille, les ailes qui ne semblent pas dépasser la queue et le brun formant une bande à l'épaule. Vus au télescope.
- » Adulte avec jeunes.
- Val-d'Or, Parc à résidus miniers East Sullivan, 3 ind. le 25 septembre 2005 par André Lefebvre (feuille 790854) Adulte -- Immature.
- Val-d'Or, Parc à résidus miniers East Sullivan, 3 ind. le 28 septembre 2005 par Louis Imbeau (feuille 790706).
- Val-d'Or, Parc à résidus miniers East Sullivan, 3 ind. le 2 octobre 2005 par Claudia Siano (feuille 790785).
- Val-d'Or, Parc à résidus miniers East Sullivan, 2 ind. le 16 avril 2006 par Raymond Ladurantaye et Claudia Siano (feuille 791260).
- Val-d'Or, Parc à résidus miniers East Sullivan, 2 ind. le 29 avril 2006 par Claudia Siano (feuille 791267).
- Val-d'Or, Parc à résidus miniers East Sullivan, 1 ind. le 4 juin 2006 par Réal Gauthier, Louis Imbeau, Claudia Siano, Jean Aubé, Lucie Auclair, Linda Melnbardis, Melisa Melnbardis et Société de Loisir Ornithologique de l'Abitibi (feuille 791578) Identification par le chant, le cri.
- Val-d'Or, Parc à résidus miniers East Sullivan, 3 ind. le 6 août 2006 par Claudia Siano et Raymond Ladurantaye (feuille 792008).
- Val-d'Or, Parc à résidus miniers East Sullivan, 3 ind. le 27 août 2006 par Réal Gauthier, Sylvie Gagnon, Jean Lapointe, Bruno Major, Claudia Siano, Maryse Lessard, Pascal Drouin, Christophe Prince, Samuel Prince et Société de Loisir Ornithologique de l'Abitibi (feuille 792332).
- Val-d'Or, Parc à résidus miniers East Sullivan, 3 ind. le 2 septembre 2006 par Raymond Larouche et Claudia Siano (feuille 792085).
- Val-d'Or, Parc à résidus miniers East Sullivan, 2 ind. le 20 avril 2007 par Claudia Siano et Raymond Ladurantaye (feuille 793120).
- Val-d'Or, Parc à résidus miniers East Sullivan, 2 ind. le 24 avril 2007 par Réal Gauthier (feuille 835355).
- Val-d'Or, Parc à résidus miniers East Sullivan, 8 ind. le 25 avril 2007 par Raymond Ladurantaye et Claudia Siano (feuille 793135).
- Val-d'Or, Parc à résidus miniers East Sullivan, 2 ind. le 25 avril 2007 par Roger Moreau (feuille 793521).
- Val-d'Or, Parc à résidus miniers East Sullivan, 1 ind. le 28 avril 2007 par Réal Gauthier (feuille 835357).
- Val-d'Or, Parc à résidus miniers East Sullivan, 1 ind. le 12 mai 2007 par Réal Gauthier (feuille 835358).

Val-d'Or, Parc à résidus miniers East Sullivan, 2 ind. le 21 mai 2007 par Raymond Ladurantaye et Claudia Siano (feuillelet 793485).

Val-d'Or, Parc à résidus miniers East Sullivan, 7 ind. le 15 juillet 2007 par Claudia Siano et Raymond Ladurantaye (feuillelet 835301).

Val-d'Or, Parc à résidus miniers East Sullivan, 7 ind. le 3 août 2007 par Raymond Ladurantaye et Claudia Siano (feuillelet 835466).

Val-d'Or, Parc à résidus miniers East Sullivan, 12 ind. le 18 août 2007 par Réal Gauthier (feuillelet 835847).

Val-d'Or, Parc à résidus miniers East Sullivan, 12 ind. le 19 août 2007 par Réal Gauthier (feuillelet 835848).

Val-d'Or, Parc à résidus miniers East Sullivan, 6 ind. le 21 août 2007 par Réal Gauthier (feuillelet 835849).

Val-d'Or, Parc à résidus miniers East Sullivan, 9 ind. le 26 août 2007 par Raymond Ladurantaye et Claudia Siano (feuillelet 835474).

Val-d'Or, Parc à résidus miniers East Sullivan, 2 ind. le 26 août 2007 par Réal Gauthier (feuillelet 835850).

Val-d'Or, Parc à résidus miniers East Sullivan, 5 ind. le 3 septembre 2007 par Louis Imbeau (feuillelet 835489).

Val-d'Or, Parc à résidus miniers East Sullivan, 4 ind. le 9 septembre 2007 par Claudia Siano et Raymond Ladurantaye (feuillelet 835604).

Val-d'Or, Parc à résidus miniers East Sullivan, 6 ind. le 30 septembre 2007 par Raymond Ladurantaye (feuillelet 835612).

Val-d'Or, Parc à résidus miniers East Sullivan, 4 ind. le 19 avril 2008 par Claudia Siano et Raymond Ladurantaye (feuillelet 836512).

Val-d'Or, Parc à résidus miniers East Sullivan, 1 ind. le 20 avril 2008 par Réal Gauthier (feuillelet 837136).

Val-d'Or, Parc à résidus miniers East Sullivan, 3 ind. le 25 avril 2008 par Raymond Ladurantaye (feuillelet 836553).

Val-d'Or, Parc à résidus miniers East Sullivan, 6 ind. le 29 avril 2008 par Raymond Ladurantaye (feuillelet 836857).

Val-d'Or, Parc à résidus miniers East Sullivan, 1 ind. le 18 mai 2008 par Réal Gauthier et Céline Gauthier (feuillelet 837150).

Val-d'Or, Parc à résidus miniers East Sullivan, 1 ind. le 27 mai 2008 par Réal Gauthier et Raymond Ladurantaye (feuillelet 837163).

Val-d'Or, Parc à résidus miniers East Sullivan, 6 ind. le 28 mai 2008 par Claudia Siano et Raymond Ladurantaye (feuillelet 837005).

Val-d'Or, Parc à résidus miniers East Sullivan, 1 ind. le 31 mai 2008 par Réal Gauthier, Linda Melnbardis et Hélène Chouinard (feuillelet 837170).

Val-d'Or, Parc à résidus miniers East Sullivan, 1 ind. le 31 mai 2008 par Claudia Siano et Raymond Ladurantaye (feuillelet 837058).

Val-d'Or, Parc à résidus miniers East Sullivan, 3 ind. le 2 juin 2008 par Raymond Ladurantaye (feuillelet 837089).

Val-d'Or, Parc à résidus miniers East Sullivan, 2 ind. le 9 juin 2008 par Raymond Ladurantaye (feuillelet 837312).

Val-d'Or, Parc à résidus miniers East Sullivan, 3 ind. le 3 août 2008 par Claudia Siano et Raymond Ladurantaye (feuillelet 837792).

Val-d'Or, Parc à résidus miniers East Sullivan, 12 ind. le 19 août 2008 par Claudia Siano et Raymond Ladurantaye (feuillelet 837841).

Val-d'Or, Parc à résidus miniers East Sullivan, 6 ind. le 23 août 2008 par Réal Gauthier (feuillelet 838317).

Val-d'Or, Parc à résidus miniers East Sullivan, 3 ind. le 4 septembre 2008 par Raymond Ladurantaye (feuillelet 837924).

Val-d'Or, Parc à résidus miniers East Sullivan, 2 ind. le 6 septembre 2008 par Raymond Ladurantaye et Claudia Siano (feuillelet 837925).

Val-d'Or, Parc à résidus miniers East Sullivan, 3 ind. le 17 septembre 2008 par Raymond Ladurantaye (feuillelet 838071).

Val-d'Or, Parc à résidus miniers East Sullivan, 5 ind. le 15 avril 2009 par Raymond Ladurantaye (feuillelet 838770).

Val-d'Or, Parc à résidus miniers East Sullivan, 7 ind. le 19 avril 2009 par Raymond Ladurantaye, Claudia Siano et Jacques Héneault (feuillelet 838794).

Val-d'Or, Parc à résidus miniers East Sullivan, 4 ind. le 24 avril 2009 par Claudia Siano (feuillelet 838816).

Val-d'Or, Parc à résidus miniers East Sullivan, 2 ind. le 28 avril 2009 par Raymond Ladurantaye, Claudia Siano et Jacques Héneault (feuillelet 838844).

Val-d'Or, Parc à résidus miniers East Sullivan, 1 ind. le 2 mai 2009 par Claudia Siano et Raymond Ladurantaye (feuillelet 838956).

Val-d'Or, Parc à résidus miniers East Sullivan, 1 ind. le 2 mai 2009 par Réal Gauthier (feuillelet 839504).

Val-d'Or, Parc à résidus miniers Manitou, 2 ind. le 9 mai 2009 par Claudia Siano et Raymond Ladurantaye (feuillelet 838981).

Val-d'Or, Parc à résidus miniers East Sullivan, 1 ind. le 19 mai 2009 par Claudia Siano et Raymond Ladurantaye (feuillelet 838995).

Val-d'Or, Parc à résidus miniers East Sullivan, 1 ind. le 20 mai 2009 par Raymond Ladurantaye (feuillelet 838996).

Val-d'Or, Parc à résidus miniers East Sullivan, 3 ind. le 23 mai 2009 par Raymond Ladurantaye (feuillelet 839003).

Val-d'Or, Parc à résidus miniers East Sullivan, 1 ind. le 29 mai 2009 par Roger Moreau (feuillelet 839544).

Val-d'Or, Parc à résidus miniers East Sullivan, 2 ind. le 30 mai 2009 par Claudia Siano et Raymond Ladurantaye (feuillelet 839054).

Val-d'Or, Parc à résidus miniers East Sullivan, 1 ind. le 30 mai 2009 par Réal Gauthier et Linda Melnbardis (feuillelet 839552).

Val-d'Or, Parc à résidus miniers East Sullivan, 1 ind. le 3 juin 2009 par Roger Moreau (feuillelet 839374).

Val-d'Or, Parc à résidus miniers East Sullivan, 2 ind. le 10 juin 2009 par Roger Moreau (feuillelet 839396).

Val-d'Or, Parc à résidus miniers East Sullivan, 2 ind. le 8 août 2009 par Claudia Siano et Raymond Ladurantaye (feuillelet 839569).

Val-d'Or, Parc à résidus miniers East Sullivan, 2 ind. le 16 août 2009 par Claudia Siano et Raymond Ladurantaye (feuillelet 839580).

Val-d'Or, Parc à résidus miniers East Sullivan, 3 ind. le 22 août 2009 par Jacques Savard (feuillelet 839530).

Val-d'Or, Parc à résidus miniers East Sullivan, 4 ind. le 23 août 2009 par Sylvie Gagnon (feuillelet 840194).

Val-d'Or, Parc à résidus miniers Manitou, 5 ind. le 1 septembre 2009 par Claudia Siano (feuillelet 839606).

Val-d'Or, Parc à résidus miniers East Sullivan, 4 ind. le 6 septembre 2009 par Raymond Ladurantaye, Claudia Siano et Roger Montanbeault (feuillelet 839608).

Val-d'Or, Parc à résidus miniers East Sullivan, 6 ind. le 17 avril 2010 par Raymond Ladurantaye et Jacques Héneault (feuillelet 840520).

Val-d'Or, Parc à résidus miniers East Sullivan, 6 ind. le 24 avril 2010 par Claudia Siano et Raymond Ladurantaye (feuillelet 840610).

Val-d'Or, Parc à résidus miniers East Sullivan, 3 ind. le 9 mai 2010 par Claudia Siano et Raymond Ladurantaye (feuillelet 840882).

Val-d'Or, Parc à résidus miniers East Sullivan, 5 ind. le 15 mai 2010 par Jonathan Leclair, Raymond Ladurantaye et Claudia Siano (feuillelet 840990).

Val-d'Or, Parc à résidus miniers East Sullivan, 3 ind. le 24 mai 2010 par Raymond Ladurantaye (feuillelet 841081).

Val-d'Or, Parc à résidus miniers Manitou, 2 ind. le 27 mai 2010 par Claudia Siano et Raymond Ladurantaye (feuillelet 841106).

Val-d'Or, Parc à résidus miniers Manitou, 1 ind. le 31 mai 2010 par Raymond Ladurantaye (feuillelet 841144).

Val-d'Or, Parc à résidus miniers East Sullivan, 3 ind. le 19 juin 2010 par Raymond Ladurantaye (feuillelet 841720).

Val-d'Or, Parc à résidus miniers East Sullivan, 3 ind. le 24 juin 2010 par Claudia Siano et Raymond Ladurantaye (feuillelet 841787).

Val-d'Or, Parc à résidus miniers Manitou, 3 ind. le 2 juillet 2010 par Claudia Siano (feuillelet 841893).

Val-d'Or, Parc à résidus miniers East Sullivan, 2 ind. le 10 juillet 2010 par Roger Moreau (feuillelet 841159).

Val-d'Or, Parc à résidus miniers Manitou, 7 ind. le 10 juillet 2010 par Claudia Siano (feuillelet 841989).

Val-d'Or, Parc à résidus miniers East Sullivan, 2 ind. le 13 juillet 2010 par Roger Moreau (feuillelet 841161).

Val-d'Or, Parc à résidus miniers East Sullivan, 4 ind. le 21 juillet 2010 par Claudia Siano (feuillelet 842067).

Val-d'Or, Parc à résidus miniers Manitou, 3 ind. le 15 août 2010 par Claudia Siano et Raymond Ladurantaye (feuillelet 841270).

Val-d'Or, Parc à résidus miniers East Sullivan, 3 ind. le 20 août 2010 par Claudia Siano et Raymond Ladurantaye (feuillelet 841282).

Val-d'Or, Parc à résidus miniers East Sullivan, 3 ind. le 21 août 2010 par Raymond Ladurantaye (feuillelet 841283).

Val-d'Or, Parc à résidus miniers East Sullivan, 2 ind. le 16 avril 2011 par Raymond Ladurantaye (feuillelet 842498).

Val-d'Or, Parc à résidus miniers East Sullivan, 2 ind. le 22 avril 2011 par Raymond Ladurantaye (feuillelet 125665).

Val-d'Or, Parc à résidus miniers Manitou, 2 ind. le 22 avril 2011 par Raymond Ladurantaye (feuillelet 125666).

Val-d'Or, Parc à résidus miniers Manitou, 3 ind. le 25 avril 2011 par Claudia Siano et Raymond Ladurantaye (feuillelet 125685).

Val-d'Or, Parc à résidus miniers East Sullivan, 2 ind. le 25 avril 2011 par Claudia Siano et Raymond Ladurantaye (feuillelet 125684).

Val-d'Or, Parc à résidus miniers East Sullivan, 3 ind. le 30 avril 2011 par Raymond Ladurantaye, Jacques Héneault et Micheline Fleury (feuillelet 125720).

Val-d'Or, Parc à résidus miniers East Sullivan, 4 ind. le 7 mai 2011 par Claudia Siano et Raymond Ladurantaye (feuillelet 125968).

Val-d'Or, Parc à résidus miniers East Sullivan, 2 ind. le 8 mai 2011 par Raymond Ladurantaye (feuillelet 125988).

Val-d'Or, Parc à résidus miniers East Sullivan, 2 ind. le 11 mai 2011 par Raymond Ladurantaye (feuillelet 126053).

Val-d'Or, Parc à résidus miniers East Sullivan, 1 ind. le 13 mai 2011 par Raymond Ladurantaye (feuillelet 126077).

Val-d'Or, Parc à résidus miniers Manitou, 1 ind. le 14 mai 2011 par Sylvie Gagnon (feuillelet 126088).

Val-d'Or, Parc à résidus miniers East Sullivan, 2 ind. le 18 mai 2011 par François Dubois (feuillelet 842599).

Val-d'Or, Parc à résidus miniers East Sullivan, 2 ind. le 28 mai 2011 par Louis Imbeau, Jonathan Gagnon, Dominique Fauteux et Amélie Drolet (feuillelet 126204).

Val-d'Or, Parc à résidus miniers East Sullivan, 10 ind. le 29 mai 2011 par Raymond Ladurantaye (feuillelet 126226).

Val-d'Or, Parc à résidus miniers East Sullivan, 6 ind. le 11 juin 2011 par Raymond Ladurantaye (feuillelet 126323) qui note : « Quatre grues en compagnie de deux gruoins. » Adulte avec jeunes.

Val-d'Or, Parc à résidus miniers Manitou, 5 ind. le 11 juin 2011 par Raymond Ladurantaye (feuillelet 126324).

Val-d'Or, Parc à résidus miniers Manitou, 9 ind. le 2 août 2011 par Claudia Siano, Raymond Ladurantaye, Micheline Fleury et Jacques Héneault (feuillelet 126643).

Val-d'Or, Parc à résidus miniers East Sullivan, 4 ind. le 28 août 2011 par Claudia Siano, François Dubois, Réal Gauthier, Raymond Ladurantaye, Daniel Paquin, Bernard Laborde, Maryse Lessard, Véronique Ducharme-Riel, Suzanne Trudel, Ghislain Hénault, Daniel St-Germain, Denise Maurais et Société de Loisirs Ornithologique de l'Abitibi (feuillelet 126698).

Val-d'Or, Parc à résidus miniers East Sullivan, 2 ind. le 4 septembre 2011 par Claudia Siano et Raymond Ladurantaye (feuillelet 126714).

Val-d'Or, Parc à résidus miniers East Sullivan, 3 ind. le 10 septembre 2011 par Claudia Siano et Raymond Ladurantaye (feuillelet 126732).

Val-d'Or, Parc à résidus miniers Manitou, 2 ind. le 6 avril 2012 par Raymond Ladurantaye (feuillelet 1506227).

Val-d'Or, Parc à résidus miniers East Sullivan, 3 ind. le 8 avril 2012 par Raymond Ladurantaye et Claudia Siano (feuillelet 1506349).

Val-d'Or, Parc à résidus miniers East Sullivan, 2 ind. le 13 avril 2012 par Raymond Ladurantaye (feuillelet 1506712).

Val-d'Or, Parc à résidus miniers East Sullivan, 2 ind. le 14 avril 2012 par Raymond Ladurantaye (feuillelet 1506635).

Val-d'Or, Parc à résidus miniers Manitou, 4 ind. le 14 avril 2012 par Raymond Ladurantaye (feuillelet 1506636).

Val-d'Or, Parc à résidus miniers Manitou, 2 ind. le 21 avril 2012 par Raymond Ladurantaye (feuillelet 1507015).

Val-d'Or, Parc à résidus miniers East Sullivan, 3 ind. le 22 avril 2012 par Claudia Siano et Raymond Ladurantaye (feuillelet 1507078).

Val-d'Or, Parc à résidus miniers East Sullivan, 1 ind. le 10 mai 2012 par François Dubois (feuillelet 1508347) qui note : « Première observation en 2012.

Val-d'Or, Parc à résidus miniers Manitou, 1 ind. le 17 mai 2012 par Raymond Ladurantaye (feuillelet 1508831).

Val-d'Or, Parc à résidus miniers East Sullivan, 5 ind. le 23 mai 2012 par Raymond Ladurantaye (feuillelet 1509370).

Val-d'Or, Parc à résidus miniers East Sullivan, 2 ind. le 26 mai 2012 par Jonathan Gagnon, Jonathan Fréchette et Louis Imbeau (feuillelet 1509703).

Val-d'Or, Parc à résidus miniers East Sullivan, 4 ind. le 3 juin 2012 par Raymond Ladurantaye et Claudia Siano (feuillelet 1509968).

Val-d'Or, Parc à résidus miniers East Sullivan, 2 ind. le 17 juin 2012 par Raymond Ladurantaye et Claudia Siano (feuillelet 1510454).

Val-d'Or, Parc à résidus miniers East Sullivan, 2 ind. le 24 juin 2012 par Claudia Siano (feuillelet 1510726).

Val-d'Or, Parc à résidus miniers East Sullivan, 2 ind. le 22 juillet 2012 par Monique Groulx (feuillelet 1511751).

Val-d'Or, Parc à résidus miniers Manitou, 4 ind. le 3 septembre 2012 par Raymond Ladurantaye (feuillelet 1512939).

Val-d'Or, Parc à résidus miniers Manitou, 7 ind. le 9 septembre 2012 par Raymond Ladurantaye et Claudia Siano (feuillelet 1513222).

Val-d'Or, Parc à résidus miniers East Sullivan, 6 ind. le 21 avril 2013 par François Dubois (feuillelet 1530148) Photographie.

Val-d'Or, Parc à résidus miniers East Sullivan, 8 ind. le 21 avril 2013 par François Dubois et Sarah Dubois (feuillelet 1530341).

Val-d'Or, Parc à résidus miniers East Sullivan, 3 ind. le 23 avril 2013 par Raymond Ladurantaye (feuillelet 1530654).

Val-d'Or, Parc à résidus miniers East Sullivan, 3 ind. le 25 avril 2013 par Raymond Ladurantaye (feuillelet 1530661).

Val-d'Or, Parc à résidus miniers East Sullivan, 3 ind. le 27 avril 2013 par Raymond Ladurantaye (feuillelet 1530793).

Val-d'Or, Parc à résidus miniers East Sullivan, 1 ind. le 28 avril 2013 par Raymond Ladurantaye (feuillelet 1531062).

Val-d'Or, Parc à résidus miniers East Sullivan, 4 ind. le 30 avril 2013 par Raymond Ladurantaye (feuillelet 1531718).

Val-d'Or, Parc à résidus miniers East Sullivan, 1 ind. le 1 mai 2013 par Jonathan Gagnon (feuillelet 1535861).

Val-d'Or, Parc à résidus miniers East Sullivan, 3 ind. le 4 mai 2013 par Raymond Ladurantaye (feuillelet 1531580).

Val-d'Or, Parc à résidus miniers East Sullivan, 2 ind. le 4 mai 2013 par Raymond Ladurantaye et Claudia Siano (feuillelet 1531585).
 Val-d'Or, Parc à résidus miniers East Sullivan, 2 ind. le 5 mai 2013 par Claudia Siano et Raymond Ladurantaye (feuillelet 1531720).
 Val-d'Or, Parc à résidus miniers East Sullivan, 4 ind. le 8 mai 2013 par Raymond Ladurantaye (feuillelet 1532117).
 Val-d'Or, Parc à résidus miniers East Sullivan, 4 ind. le 18 mai 2013 par Claudia Siano (feuillelet 1533207).
 Val-d'Or, Parc à résidus miniers East Sullivan, 2 ind. le 25 mai 2013 par Claudia Siano et Raymond Ladurantaye (feuillelet 1533722).
 Val-d'Or, Parc à résidus miniers East Sullivan, 2 ind. le 31 mai 2013 par François Dubois (feuillelet 1534290).

	<u>Mentions</u>	<u>NMI/mention</u>	<u>Constance</u>	<u>Indice d'abondance</u>
avril	39	3,31	36,11	1,194
mai	49	2,10	38,58	0,811
juin	12	2,83	23,53	0,667
juillet	11	3,27	19,30	0,632
août	31	4,19	25,00	1,048
septembre	20	3,30	15,87	0,524
octobre	1	3,00	1,27	0,038
Total	163	3,07	20,98	0,645

Pluvier argenté *Pluvialis squatarola*

Val-d'Or, Parc à résidus miniers East Sullivan, 2 ind. le 8 août 1999 par Yan Cossette (feuillelet 307365).
 Val-d'Or, Parc à résidus miniers East Sullivan, 1 ind. le 14 août 1999 par André Lefebvre (feuillelet 307372).
 Val-d'Or, Parc à résidus miniers East Sullivan, 4 ind. le 11 octobre 1999 par Réal Gauthier (feuillelet 260730) Immature.
 Val-d'Or, Parc à résidus miniers East Sullivan, 4 ind. le 16 octobre 1999 par Pierrette Lefebvre et André Lefebvre (feuillelet 307444).
 Val-d'Or, Parc à résidus miniers East Sullivan, 1 ind. le 25 août 2001 par Norbert Deslauriers, Yan Cossette, André Lefebvre et Pierrette Lefebvre (feuillelet 251178).

Val-d'Or, Parc à résidus miniers East Sullivan, 1 ind. le 11 août 2002 par Louis Imbeau (feuillelet 255504).
 Val-d'Or, Parc à résidus miniers East Sullivan, 2 ind. le 16 août 2002 par Sylvie Gagnon (feuillelet 257587).
 Première mention : Val-d'Or, Parc à résidus miniers East Sullivan, 1 ind. le 19 mai 2003 par Louis Imbeau (feuillelet 256291).
 Val-d'Or, Parc à résidus miniers East Sullivan, 1 ind. le 2 juin 2003 par Louis Imbeau (feuillelet 256354).
 Val-d'Or, Parc à résidus miniers East Sullivan, 1 ind. le 17 août 2003 par Réjean Deschênes (feuillelet 256570).
 Val-d'Or, Parc à résidus miniers East Sullivan, 2 ind. le 13 septembre 2003 par Réal Gauthier (feuillelet 256861).
 Val-d'Or, Parc à résidus miniers East Sullivan, 1 ind. le 17 septembre 2003 par Réal Gauthier (feuillelet 256863).
 Val-d'Or, Parc à résidus miniers East Sullivan, 3 ind. le 20 septembre 2003 par Louis Imbeau (feuillelet 256633).
 Val-d'Or, Parc à résidus miniers East Sullivan, 1 ind. le 21 septembre 2003 par Réal Gauthier (feuillelet 256864).
 Val-d'Or, Parc à résidus miniers East Sullivan, 2 ind. le 25 octobre 2003 par Réal Gauthier (feuillelet 256874).
 Val-d'Or, Parc à résidus miniers East Sullivan, 7 ind. le 2 novembre 2003 par Louis Imbeau (feuillelet 256752).
 Val-d'Or, Parc à résidus miniers East Sullivan, 1 ind. le 7 novembre 2003 par Louis Imbeau et Delphin Ruché (feuillelet 256758).
 Val-d'Or, Parc à résidus miniers East Sullivan, 3 ind. le 20 août 2004 par Réal Gauthier (feuillelet 259219).
 Val-d'Or, Parc à résidus miniers East Sullivan, 1 ind. le 22 août 2004 par Réal Gauthier (feuillelet 259220).
 Val-d'Or, Parc à résidus miniers East Sullivan, 2 ind. le 23 août 2004 par Réal Gauthier (feuillelet 259221).
 Val-d'Or, Parc à résidus miniers East Sullivan, 2 ind. le 28 août 2004 par Réal Gauthier (feuillelet 259222).
 Val-d'Or, Parc à résidus miniers East Sullivan, 1 ind. le 8 septembre 2004 par Réal Gauthier (feuillelet 250415).
 Val-d'Or, Parc à résidus miniers East Sullivan, 1 ind. le 26 septembre 2004 par Louis Imbeau, Nancy Lafond, Yvon Rhéault et Nicole Buteau (feuillelet 253609).

Val-d'Or, Parc à résidus miniers East Sullivan, 2 ind. le 9 octobre 2004 par Réal Gauthier (feuillelet 259532).
 Val-d'Or, Parc à résidus miniers East Sullivan, 1 ind. le 27 octobre 2004 par Louis Imbeau (feuillelet 259284).
 Val-d'Or, Parc à résidus miniers East Sullivan, 2 ind. le 30 août 2005 par Réal Gauthier (feuillelet 790629).
 Val-d'Or, Parc à résidus miniers East Sullivan, 2 ind. le 14 septembre 2005 par Louis Imbeau (feuillelet 790662).
 Val-d'Or, Parc à résidus miniers East Sullivan, 8 ind. le 24 septembre 2005 par Réal Gauthier (feuillelet 790688).
 Val-d'Or, Parc à résidus miniers East Sullivan, 9 ind. le 25 septembre 2005 par André Lefebvre (feuillelet 790854).
 Val-d'Or, Parc à résidus miniers East Sullivan, 2 ind. le 30 septembre 2005 par Réal Gauthier (feuillelet 790709).
 Val-d'Or, Parc à résidus miniers East Sullivan, 11 ind. le 16 octobre 2005 par Sylvie Gagnon, Louis Imbeau, Pierre Lavigne, Claudia Siano, Micheline Hatin, Lucie Levac, Nicole Buteau, Yvon Rhéault et Société de Loisirs Ornithologique de l'Abitibi (feuillelet 790816).
 Val-d'Or, Parc à résidus miniers East Sullivan, 4 ind. le 22 octobre 2005 par Réal Gauthier (feuillelet 791069).
 Val-d'Or, Parc à résidus miniers East Sullivan, 2 ind. le 29 octobre 2005 par Réal Gauthier (feuillelet 791071).
 Val-d'Or, Parc à résidus miniers East Sullivan, 1 ind. le 4 juin 2006 par Réal Gauthier, Louis Imbeau, Claudia Siano, Jean Aubé, Lucie Auclair, Linda Melnbardis, Melisa Melnbardis et Société de Loisirs Ornithologique de l'Abitibi (feuillelet 791578).
 Val-d'Or, Parc à résidus miniers East Sullivan, 1 ind. le 9 septembre 2006 par Réal Gauthier (feuillelet 792333).
 Val-d'Or, Parc à résidus miniers East Sullivan, 5 ind. le 3 octobre 2006 par Réal Gauthier (feuillelet 792340).
 Val-d'Or, Parc à résidus miniers East Sullivan, 1 ind. le 15 octobre 2006 par Claudia Siano, Bruno Major, Samuel Prince, Louis Imbeau, Roger Fournier et Société de Loisirs Ornithologique de l'Abitibi (feuillelet 792208).
 Val-d'Or, Parc à résidus miniers East Sullivan, 2 ind. le 3 juin 2007 par Réal Gauthier, Yolande Charron, Cécile Montémurro, Roger Fournier, Hélène Chouinard, Linda Melnbardis, Claudia Siano, Raymond Ladurantaye et Société de Loisirs Ornithologique de l'Abitibi (feuillelet 835364).
 Val-d'Or, Parc à résidus miniers East Sullivan, 1 ind. le 12 septembre 2007 par Louis Imbeau (feuillelet 835510).
 Val-d'Or, Parc à résidus miniers East Sullivan, 2 ind. le 22 septembre 2007 par Sylvie Gagnon, Réal Gauthier, Louis Imbeau et Linda Melnbardis (feuillelet 835547).

Val-d'Or, Parc à résidus miniers East Sullivan, 2 ind. le 23 septembre 2007 par Claudia Siano, Raymond Ladurantaye, Yolande Charron et Andrée Lévesque (feuillelet 835610).

Val-d'Or, Parc à résidus miniers East Sullivan, 2 ind. le 30 septembre 2007 par Réal Gauthier (feuillelet 835852).

Val-d'Or, Parc à résidus miniers East Sullivan, 34 ind. le 28 mai 2008 par Claudia Siano et Raymond Ladurantaye (feuillelet 837005).

Val-d'Or, Parc à résidus miniers East Sullivan, 26 ind. le 31 mai 2008 par Claudia Siano et Raymond Ladurantaye (feuillelet 837058).

Val-d'Or, Parc à résidus miniers East Sullivan, 15 ind. le 2 juin 2008 par Raymond Ladurantaye (feuillelet 837089) Photographie.

Val-d'Or, Parc à résidus miniers East Sullivan, 1 ind. le 4 septembre 2008 par Raymond Ladurantaye (feuillelet 837924).

Val-d'Or, Parc à résidus miniers East Sullivan, 2 ind. le 6 septembre 2008 par Raymond Ladurantaye et Claudia Siano (feuillelet 837925).

Val-d'Or, Parc à résidus miniers East Sullivan, 4 ind. le 13 septembre 2008 par Raymond Ladurantaye (feuillelet 838052).

Val-d'Or, Parc à résidus miniers East Sullivan, 10 ind. le 21 septembre 2008 par Réal Gauthier (feuillelet 838321).

Val-d'Or, Parc à résidus miniers East Sullivan, 3 ind. le 5 octobre 2008 par Réal Gauthier (feuillelet 838323).

Val-d'Or, Parc à résidus miniers East Sullivan, 4 ind. le 12 octobre 2008 par Claudia Siano et Raymond Ladurantaye (feuillelet 838177).

Val-d'Or, Parc à résidus miniers East Sullivan, 3 ind. le 23 mai 2009 par Raymond Ladurantaye (feuillelet 839003).

Val-d'Or, Parc à résidus miniers East Sullivan, 12 ind. le 30 mai 2009 par Claudia Siano et Raymond Ladurantaye (feuillelet 839054).

Val-d'Or, Parc à résidus miniers East Sullivan, 10 ind. le 30 mai 2009 par Réal Gauthier et Linda Melnbardis (feuillelet 839552).

Val-d'Or, Parc à résidus miniers East Sullivan, 17 ind. le 1 juin 2009 par Raymond Ladurantaye (feuillelet 839367).

Val-d'Or, Parc à résidus miniers East Sullivan, 2 ind. le 6 septembre 2009 par Raymond Ladurantaye, Claudia Siano et Roger Montanbeault (feuillelet 839608).

Val-d'Or, Parc à résidus miniers East Sullivan, 1 ind. le 29 mai 2010 par Raymond Ladurantaye (feuillelet 841121).

Val-d'Or, Parc à résidus miniers East Sullivan, 74 ind. le 29 mai 2010 par Raymond Ladurantaye (feuillelet 841120).

Val-d'Or, Parc à résidus miniers East Sullivan, 1 ind. le 15 août 2010 par Claudia Siano et Raymond Ladurantaye (feuillelet 841269).

Val-d'Or, Parc à résidus miniers East Sullivan, 2 ind. le 17 septembre 2010 par Raymond Ladurantaye (feuillelet 841363).

Val-d'Or, Parc à résidus miniers East Sullivan, 1 ind. le 17 octobre 2010 par Claudia Siano et Raymond Ladurantaye (feuillelet 841491).

Val-d'Or, Parc à résidus miniers East Sullivan, 1 ind. le 30 octobre 2010 par Raymond Ladurantaye (feuillelet 841521).

Val-d'Or, Parc à résidus miniers East Sullivan, 5 ind. le 29 mai 2011 par Raymond Ladurantaye (feuillelet 126226).

Val-d'Or, Parc à résidus miniers East Sullivan, 1 ind. le 24 septembre 2011 par Raymond Ladurantaye (feuillelet 126764).

Val-d'Or, Parc à résidus miniers East Sullivan, 3 ind. le 1 octobre 2011 par François Dubois (feuillelet 125799).

Val-d'Or, Parc à résidus miniers East Sullivan, 1 ind. le 9 octobre 2011 par Claudia Siano et Raymond Ladurantaye (feuillelet 126802).

Val-d'Or, Parc à résidus miniers East Sullivan, 1 ind. le 10 octobre 2011 par Raymond Ladurantaye (feuillelet 126806).

Val-d'Or, Parc à résidus miniers East Sullivan, 1 ind. le 16 octobre 2011 par Claudia Siano et Raymond Ladurantaye (feuillelet 126817).

Val-d'Or, Parc à résidus miniers East Sullivan, 3 ind. le 23 octobre 2011 par Raymond Ladurantaye, Jacques Héneault et Micheline Fleury (feuillelet 126826).

Val-d'Or, Parc à résidus miniers East Sullivan, 3 ind. le 30 octobre 2011 par Claudia Siano et Raymond Ladurantaye (feuillelet 126847).

Val-d'Or, Parc à résidus miniers East Sullivan, 4 ind. le 6 novembre 2011 par Claudia Siano et Raymond Ladurantaye (feuillelet 126862).

Val-d'Or, Parc à résidus miniers East Sullivan, 4 ind. le 6 novembre 2011 par Raymond Ladurantaye (feuillelet 126863).

Val-d'Or, Parc à résidus miniers East Sullivan, 7 ind. le 26 mai 2012 par Raymond Ladurantaye (feuillelet 1509550).

Val-d'Or, Parc à résidus miniers East Sullivan, 5 ind. le 30 mai 2012 par Raymond Ladurantaye (feuillelet 1509722).

Val-d'Or, Parc à résidus miniers East Sullivan, 8 ind. le 2 juin 2012 par Raymond Ladurantaye (feuillelet 1509955).

Val-d'Or, Parc à résidus miniers East Sullivan, 4 ind. le 3 juin 2012 par Raymond Ladurantaye et Claudia Siano (feuillelet 1509968).

Val-d'Or, Parc à résidus miniers Manitou, 1 ind. le 3 septembre 2012 par Raymond Ladurantaye (feuillelet 1512939).

Val-d'Or, Parc à résidus miniers Manitou, 3 ind. le 5 septembre 2012 par Raymond Ladurantaye (feuillelet 1513097).

Val-d'Or, Parc à résidus miniers Manitou, 4 ind. le 6 septembre 2012 par Raymond Ladurantaye (feuillelet 1513098).

Val-d'Or, Parc à résidus miniers East Sullivan, 2 ind. le 8 septembre 2012 par Raymond Ladurantaye (feuillelet 1513220).

Val-d'Or, Parc à résidus miniers East Sullivan, 7 ind. le 16 septembre 2012 par Raymond Ladurantaye et Claudia Siano (feuillelet 1513522).

Val-d'Or, Parc à résidus miniers East Sullivan, 15 ind. le 27 septembre 2012 par Raymond Ladurantaye (feuillelet 1514253).

Val-d'Or, Parc à résidus miniers East Sullivan, 4 ind. le 30 septembre 2012 par Raymond Ladurantaye et Claudia Siano (feuillelet 1514256).

Val-d'Or, Parc à résidus miniers East Sullivan, 5 ind. le 13 octobre 2012 par Raymond Ladurantaye (feuillelet 1514969).

Val-d'Or, Parc à résidus miniers East Sullivan, 5 ind. le 14 octobre 2012 par Raymond Ladurantaye et Claudia Siano (feuillelet 1515092).

Val-d'Or, Parc à résidus miniers Manitou, 2 ind. le 17 mai 2013 par Raymond Ladurantaye (feuillelet 1533176).

	<u>Mentions</u>	<u>NMI/mention</u>	<u>Constance</u>	<u>Indice d'abondance</u>
mai	12	15,00	9,45	1,417
juin	7	6,86	13,73	0,941
août	12	1,58	9,68	0,153
septembre	29	3,31	23,02	0,762
octobre	22	3,05	27,85	0,848
novembre	4	4,00	8,33	0,333
Total	86	4,95	11,07	0,548

Pluvier bronzé *Pluvialis dominica*

Première mention : Val-d'Or, Parc à résidus miniers East Sullivan, 1 ind. le 10 août 1999 par Yan Cossette (feuillelet 307363) qui note : « Un adulte en début de mue. Croupion doré, sous-caudales noires, bec plus fin et taille moins imposante que le Pluvier argenté. Dessus bien doré. La face noire commence à devenir pâle et beaucoup de plumes pâles commencent à apparaître un peu partout. » Description physique détaillée -- Adulte.

- Val-d'Or, Parc à résidus miniers East Sullivan, 1 ind. le 11 août 1999 par Yan Cossette (feuillelet 307362).
- Val-d'Or, Parc à résidus miniers East Sullivan, 1 ind. le 14 août 1999 par Réal Gauthier et André Lefebvre (feuillelet 307358) qui notent : « Moucheture dorée sur le dos, calotte foncée, ventre plutôt noir avec quelques plumes blanches. » Description physique brève.
- Val-d'Or, Parc à résidus miniers East Sullivan, 1 ind. le 14 août 1999 par Yan Cossette (feuillelet 307366).
- Val-d'Or, Parc à résidus miniers East Sullivan, 1 ind. le 14 août 1999 par André Lefebvre (feuillelet 307372).
- Val-d'Or, Parc à résidus miniers East Sullivan, 4 ind. le 18 août 1999 par Réal Gauthier et Yan Cossette (feuillelet 307360).
- Val-d'Or, Parc à résidus miniers East Sullivan, 1 ind. le 21 août 1999 par Pierrette Lefebvre et André Lefebvre (feuillelet 307361).
- Val-d'Or, Parc à résidus miniers East Sullivan, 4 ind. le 23 août 1999 par André Lefebvre (feuillelet 307371).
- Val-d'Or, Parc à résidus miniers East Sullivan, 1 ind. le 28 août 1999 par André Lefebvre, Pierrette Lefebvre et Gilles Éthier (feuillelet 307370).
- Val-d'Or, Parc à résidus miniers East Sullivan, 1 ind. le 10 septembre 1999 par André Lefebvre (feuillelet 307368).
- Val-d'Or, Parc à résidus miniers East Sullivan, 1 ind. le 12 septembre 1999 par André Lefebvre et Pierrette Lefebvre (feuillelet 307369).
- Val-d'Or, Parc à résidus miniers East Sullivan, 5 ind. le 11 octobre 1999 par Réal Gauthier (feuillelet 260730) Immature.
- Val-d'Or, Parc à résidus miniers East Sullivan, 8 ind. le 29 septembre 2002 par Réal Gauthier, Céline Gauthier et Pierre Brisebois (feuillelet 256169).
- Val-d'Or, Parc à résidus miniers East Sullivan, 2 ind. le 24 août 2003 par Réal Gauthier, Françoise Demontigny, Florence Trudel, Odile Morrisette, Sylvie Poulin, Carole Morin, Hélène Chouinard, Claire Bédard, Cécile Montémurro, Yolande Charron, Maryse Lessard, Andrée Lévesque, Claude Aubé, Alain Archambault, Yvon Guindon, Louis Imbeau, André Lefebvre, Pierrette Lefebvre et Société de Loisir Ornithologique de l'Abitibi (feuillelet 256856).
- Val-d'Or, Parc à résidus miniers East Sullivan, 6 ind. le 13 septembre 2003 par Réal Gauthier (feuillelet 256861).
- Val-d'Or, Parc à résidus miniers East Sullivan, 8 ind. le 14 septembre 2003 par Réal Gauthier (feuillelet 256862).
- Val-d'Or, Parc à résidus miniers East Sullivan, 8 ind. le 17 septembre 2003 par Réal Gauthier (feuillelet 256863).
- Val-d'Or, Parc à résidus miniers East Sullivan, 10 ind. le 18 septembre 2003 par Louis Imbeau (feuillelet 256638).
- Val-d'Or, Parc à résidus miniers East Sullivan, 6 ind. le 20 septembre 2003 par Louis Imbeau (feuillelet 256633).
- Val-d'Or, Parc à résidus miniers East Sullivan, 10 ind. le 21 septembre 2003 par Réal Gauthier (feuillelet 256864).
- Val-d'Or, Parc à résidus miniers East Sullivan, 2 ind. le 28 septembre 2003 par Louis Imbeau et Réal Gauthier (feuillelet 256647).
- Val-d'Or, Parc à résidus miniers East Sullivan, 2 ind. le 2 octobre 2003 par Louis Imbeau (feuillelet 256652).
- Val-d'Or, Parc à résidus miniers East Sullivan, 1 ind. le 20 août 2004 par Réal Gauthier (feuillelet 259219).
- Val-d'Or, Parc à résidus miniers East Sullivan, 8 ind. le 12 septembre 2004 par Louis Imbeau (feuillelet 259128).
- Val-d'Or, Parc à résidus miniers East Sullivan, 2 ind. le 12 septembre 2004 par Réal Gauthier (feuillelet 250419).
- Val-d'Or, Parc à résidus miniers East Sullivan, 8 ind. le 19 septembre 2004 par Louis Imbeau (feuillelet 259201).
- Val-d'Or, Parc à résidus miniers East Sullivan, 16 ind. le 26 septembre 2004 par Louis Imbeau, Nancy Lafond, Yvon Rhéault et Nicole Buteau (feuillelet 253609).
- Val-d'Or, Parc à résidus miniers East Sullivan, 6 ind. le 11 octobre 2004 par Réal Gauthier (feuillelet 259533).
- Val-d'Or, Parc à résidus miniers East Sullivan, 8 ind. le 13 octobre 2004 par Louis Imbeau (feuillelet 259256).
- Val-d'Or, Parc à résidus miniers East Sullivan, 4 ind. le 23 octobre 2004 par Réal Gauthier (feuillelet 259534).
- Val-d'Or, Parc à résidus miniers East Sullivan, 4 ind. le 24 octobre 2004 par Réal Gauthier (feuillelet 259535).
- Val-d'Or, Parc à résidus miniers East Sullivan, 4 ind. le 27 octobre 2004 par Louis Imbeau (feuillelet 259284).
- Val-d'Or, Parc à résidus miniers East Sullivan, 1 ind. le 6 novembre 2004 par Réal Gauthier (feuillelet 259435).
- Val-d'Or, Parc à résidus miniers East Sullivan, 4 ind. le 28 août 2005 par Réal Gauthier, Alain Normand, Daniel Hébert, France Neveu, Yvon Rhéault, Carole Lagacé, Linda Melnbardis, Nicole Buteau, Claudia Siano, Hélène Chouinard, Sylvie Gagnon et Renée Lévesque (feuillelet 790625) Description physique détaillée -- Adulte -- En plumage nuptial.
- Val-d'Or, Parc à résidus miniers East Sullivan, 4 ind. le 30 août 2005 par Réal Gauthier (feuillelet 790629).
- Val-d'Or, Parc à résidus miniers East Sullivan, 4 ind. le 5 septembre 2005 par Sylvie Gagnon (feuillelet 790643) Adulte -- En plumage nuptial.
- Val-d'Or, Parc à résidus miniers East Sullivan, 1 ind. le 11 septembre 2005 par Sylvie Gagnon (feuillelet 790654) Adulte -- En mue -- Description physique détaillée.
- Val-d'Or, Parc à résidus miniers East Sullivan, 8 ind. le 14 septembre 2005 par Louis Imbeau (feuillelet 790662).
- Val-d'Or, Parc à résidus miniers East Sullivan, 2 ind. le 18 septembre 2005 par Claudia Siano (feuillelet 790674).
- Val-d'Or, Parc à résidus miniers East Sullivan, 9 ind. le 21 septembre 2005 par Louis Imbeau (feuillelet 790679).
- Val-d'Or, Parc à résidus miniers East Sullivan, 7 ind. le 24 septembre 2005 par Réal Gauthier (feuillelet 790688).
- Val-d'Or, Parc à résidus miniers East Sullivan, 23 ind. le 23 septembre 2006 par Claudia Siano et Raymond Ladurantaye (feuillelet 792100).
- Val-d'Or, Parc à résidus miniers East Sullivan, 3 ind. le 3 octobre 2006 par Réal Gauthier (feuillelet 792340).
- Val-d'Or, Parc à résidus miniers East Sullivan, 4 ind. le 15 octobre 2006 par Claudia Siano, Bruno Major, Samuel Prince, Louis Imbeau, Roger Fournier et Société de Loisir Ornithologique de l'Abitibi (feuillelet 792208).
- Val-d'Or, Parc à résidus miniers East Sullivan, 4 ind. le 4 novembre 2006 par Claudia Siano (feuillelet 792290).
- Val-d'Or, Parc à résidus miniers East Sullivan, 6 ind. le 9 septembre 2007 par Claudia Siano et Raymond Ladurantaye (feuillelet 835604).
- Val-d'Or, Parc à résidus miniers East Sullivan, 2 ind. le 12 septembre 2007 par Louis Imbeau (feuillelet 835510).
- Val-d'Or, Parc à résidus miniers East Sullivan, 32 ind. le 22 septembre 2007 par Sylvie Gagnon, Réal Gauthier, Louis Imbeau et Linda Melnbardis (feuillelet 835547).
- Val-d'Or, Parc à résidus miniers East Sullivan, 20 ind. le 23 septembre 2007 par Claudia Siano, Raymond Ladurantaye, Yolande Charron et Andrée Lévesque (feuillelet 835610).
- Val-d'Or, Parc à résidus miniers East Sullivan, 39 ind. le 26 septembre 2007 par Louis Imbeau (feuillelet 835571).
- Val-d'Or, Parc à résidus miniers East Sullivan, 13 ind. le 4 septembre 2008 par Raymond Ladurantaye (feuillelet 837924).
- Val-d'Or, Parc à résidus miniers East Sullivan, 5 ind. le 9 septembre 2008 par Réal Gauthier (feuillelet 838320).

Val-d'Or, Parc à résidus miniers East Sullivan, 24 ind. le 13 septembre 2008 par Raymond Ladurantaye (feuille 838052).

Val-d'Or, Parc à résidus miniers East Sullivan, 9 ind. le 21 septembre 2008 par Raymond Ladurantaye, Claudia Siano, Francine Cloutier et Mario Cloutier (feuille 838088).

Val-d'Or, Parc à résidus miniers East Sullivan, 9 ind. le 21 septembre 2008 par Réal Gauthier (feuille 838321).

Val-d'Or, Parc à résidus miniers East Sullivan, 8 ind. le 4 octobre 2008 par Raymond Ladurantaye (feuille 838143).

Val-d'Or, Parc à résidus miniers East Sullivan, 3 ind. le 5 octobre 2008 par Réal Gauthier (feuille 838323).

Val-d'Or, Parc à résidus miniers East Sullivan, 7 ind. le 5 octobre 2008 par Sylvie Gagnon, Claudia Siano, Raymond Ladurantaye, Réal Gauthier, Hélène Chouinard et Société de Loisir Ornithologique de l'Abitibi (feuille 838150).

Val-d'Or, Parc à résidus miniers East Sullivan, 20 ind. le 9 octobre 2008 par Raymond Ladurantaye (feuille 838162).

Val-d'Or, Parc à résidus miniers East Sullivan, 18 ind. le 10 octobre 2008 par Raymond Ladurantaye (feuille 838169).

Val-d'Or, Parc à résidus miniers East Sullivan, 4 ind. le 12 octobre 2008 par Réal Gauthier (feuille 838324).

Val-d'Or, Parc à résidus miniers East Sullivan, 5 ind. le 12 octobre 2008 par Claudia Siano et Raymond Ladurantaye (feuille 838177).

Val-d'Or, Parc à résidus miniers East Sullivan, 2 ind. le 20 septembre 2009 par Claudia Siano et Raymond Ladurantaye (feuille 839621).

Val-d'Or, Parc à résidus miniers East Sullivan, 1 ind. le 11 octobre 2009 par Raymond Ladurantaye (feuille 839776).

Val-d'Or, Parc à résidus miniers East Sullivan, 1 ind. le 1 novembre 2009 par Raymond Ladurantaye et Claudia Siano (feuille 839791).

Val-d'Or, Parc à résidus miniers East Sullivan, 4 ind. le 12 septembre 2010 par Raymond Ladurantaye (feuille 841342).

Val-d'Or, Parc à résidus miniers East Sullivan, 3 ind. le 13 septembre 2010 par Raymond Ladurantaye (feuille 841350).

Val-d'Or, Parc à résidus miniers East Sullivan, 4 ind. le 17 septembre 2010 par Raymond Ladurantaye (feuille 841363).

Val-d'Or, Parc à résidus miniers East Sullivan, 4 ind. le 19 septembre 2010 par Claudia Siano et Raymond Ladurantaye (feuille 841374).

Val-d'Or, Parc à résidus miniers East Sullivan, 27 ind. le 20 septembre 2010 par Raymond Ladurantaye (feuille 841375).

Val-d'Or, Parc à résidus miniers East Sullivan, 1 ind. le 11 octobre 2010 par Raymond Ladurantaye (feuille 841464).

Val-d'Or, Parc à résidus miniers East Sullivan, 2 ind. le 17 octobre 2010 par Claudia Siano et Raymond Ladurantaye (feuille 841491).

Val-d'Or, Parc à résidus miniers East Sullivan, 5 ind. le 4 septembre 2011 par Claudia Siano et Raymond Ladurantaye (feuille 126714) Photographie.

Val-d'Or, Parc à résidus miniers East Sullivan, 6 ind. le 5 septembre 2011 par Raymond Ladurantaye (feuille 126722).

Val-d'Or, Parc à résidus miniers East Sullivan, 4 ind. le 18 septembre 2011 par Raymond Ladurantaye (feuille 126748).

Val-d'Or, Parc à résidus miniers East Sullivan, 7 ind. le 2 octobre 2011 par Raymond Ladurantaye (feuille 126778).

Val-d'Or, Parc à résidus miniers East Sullivan, 6 ind. le 29 octobre 2011 par Claudia Siano et Raymond Ladurantaye (feuille 126844).

Val-d'Or, Parc à résidus miniers East Sullivan, 1 ind. le 30 octobre 2011 par Claudia Siano et Raymond Ladurantaye (feuille 126847).

Val-d'Or, Parc à résidus miniers Manito, 1 ind. le 30 août 2012 par Raymond Ladurantaye (feuille 127946).

Val-d'Or, Parc à résidus miniers Manito, 4 ind. le 2 septembre 2012 par Raymond Ladurantaye (feuille 1512937).

Val-d'Or, Parc à résidus miniers East Sullivan, 4 ind. le 27 septembre 2012 par Raymond Ladurantaye (feuille 1514253).

	<u>Mentions</u>	<u>NMI/mention</u>	<u>Constance</u>	<u>Indice d'abondance</u>
août	14	1,93	11,29	0,218
septembre	42	8,90	33,33	2,968
octobre	22	5,59	27,85	1,557
novembre	3	2,00	6,25	0,125
Total	81	6,54	10,42	0,682

Pluvier semipalmé *Charadrius semipalmatus*

Première mention : Val-d'Or, Parc à résidus miniers East Sullivan, 5 ind. le 22 juillet 1999 par Yan Cossette (feuille 255139).

Val-d'Or, Parc à résidus miniers East Sullivan, 10 ind. le 23 juillet 1999 par Yan Cossette (feuille 255140).

Val-d'Or, Parc à résidus miniers East Sullivan, 10 ind. le 24 juillet 1999 par Yan Cossette, André Lefebvre et Pierrette Lefebvre (feuille 255142).

Val-d'Or, Parc à résidus miniers East Sullivan, 3 ind. le 1 août 1999 par Sylvie Gagnon, Frédéric Bédard et Yan Cossette (feuille 255141).

Val-d'Or, Parc à résidus miniers East Sullivan, 15 ind. le 2 août 1999 par Sylvie Gagnon et Yan Cossette (feuille 257876).

Val-d'Or, Parc à résidus miniers East Sullivan, 4 ind. le 4 août 1999 par Yan Cossette et Réal Gauthier (feuille 307359).

Val-d'Or, Parc à résidus miniers East Sullivan, 15 ind. le 8 août 1999 par Yan Cossette (feuille 307365).

Val-d'Or, Parc à résidus miniers East Sullivan, 6 ind. le 8 août 1999 par Réal Gauthier (feuille 307364).

Val-d'Or, Parc à résidus miniers East Sullivan, 15 ind. le 9 août 1999 par Yan Cossette et Sylvie Gagnon (feuille 260716).

Val-d'Or, Parc à résidus miniers East Sullivan, 20 ind. le 10 août 1999 par Yan Cossette (feuille 307363).

Val-d'Or, Parc à résidus miniers East Sullivan, 20 ind. le 11 août 1999 par Yan Cossette (feuille 307362).

Val-d'Or, Parc à résidus miniers East Sullivan, 34 ind. le 14 août 1999 par André Lefebvre (feuille 307372).

Val-d'Or, Parc à résidus miniers East Sullivan, 25 ind. le 14 août 1999 par Yan Cossette (feuille 307366).

Val-d'Or, Parc à résidus miniers East Sullivan, 15 ind. le 14 août 1999 par Réal Gauthier et André Lefebvre (feuille 307358).

Val-d'Or, Parc à résidus miniers East Sullivan, 10 ind. le 18 août 1999 par Réal Gauthier et Yan Cossette (feuille 307360).

Val-d'Or, Parc à résidus miniers East Sullivan, 82 ind. le 21 août 1999 par Pierrette Lefebvre et André Lefebvre (feuille 307361).

Val-d'Or, Parc à résidus miniers East Sullivan, 20 ind. le 28 août 1999 par André Lefebvre, Pierrette Lefebvre et Gilles Éthier (feuille 307370).

Val-d'Or, Parc à résidus miniers East Sullivan, 21 ind. le 12 septembre 1999 par André Lefebvre et Pierrette Lefebvre (feuille 307369).

Val-d'Or, Parc à résidus miniers East Sullivan, 2 ind. le 11 octobre 1999 par Réal Gauthier (feuille 260730).

Val-d'Or, Parc à résidus miniers East Sullivan, 3 ind. le 16 octobre 1999 par Pierrette Lefebvre et André Lefebvre (feuille 307444).

Val-d'Or, Parc à résidus miniers East Sullivan, 1 ind. le 7 août 2000 par Sylvie Gagnon et Yan Cossette (feuille 257363).

Val-d'Or, Parc à résidus miniers East Sullivan, 2 ind. le 13 août 2000 par Réal Gauthier (feuillelet 257365).
 Val-d'Or, Parc à résidus miniers East Sullivan, 20 ind. le 24 août 2000 par Réal Gauthier (feuillelet 257366).
 Val-d'Or, Parc à résidus miniers East Sullivan, 2 ind. le 19 août 2001 par Sylvie Gagnon, Yan Cossette, Chantal Béland, André Lefebvre, Andrée Lévesque, Réal Gauthier, Yolande Charron, Françoise Demontigny et Société de Loisir Ornithologique de l'Abitibi (feuillelet 257764).
 Val-d'Or, Parc à résidus miniers East Sullivan, 30 ind. le 25 août 2001 par Norbert Deslauriers, Yan Cossette, André Lefebvre et Pierrette Lefebvre (feuillelet 251178).

Val-d'Or, Parc à résidus miniers East Sullivan, 12 ind. le 11 août 2002 par Louis Imbeau (feuillelet 255504).
 Val-d'Or, Parc à résidus miniers East Sullivan, 5 ind. le 16 août 2002 par Sylvie Gagnon (feuillelet 257587).
 Val-d'Or, Parc à résidus miniers East Sullivan, 20 ind. le 25 août 2002 par Réal Gauthier et Société de Loisir Ornithologique de l'Abitibi (feuillelet 255512).

Val-d'Or, Parc à résidus miniers East Sullivan, 7 ind. le 25 mai 2003 par Louis Imbeau (feuillelet 256314).
 Val-d'Or, Parc à résidus miniers East Sullivan, 4 ind. le 2 juin 2003 par Louis Imbeau (feuillelet 256354).
 Val-d'Or, Parc à résidus miniers East Sullivan, 8 ind. le 3 juin 2003 par Réal Gauthier (feuillelet 256848).
 Val-d'Or, Parc à résidus miniers East Sullivan, 1 ind. le 8 juin 2003 par Louis Imbeau (feuillelet 256373).
 Val-d'Or, Parc à résidus miniers East Sullivan, 6 ind. le 27 juillet 2003 par Réal Gauthier (feuillelet 256853).
 Val-d'Or, Parc à résidus miniers East Sullivan, 3 ind. le 1 août 2003 par Gilles Éthier, Pierrette Lefebvre et André Lefebvre (feuillelet 256539).
 Val-d'Or, Parc à résidus miniers East Sullivan, 21 ind. le 3 août 2003 par Réjean Deschênes (feuillelet 256542).
 Val-d'Or, Parc à résidus miniers East Sullivan, 11 ind. le 8 août 2003 par Louis Imbeau, Sylvie Gagnon et Réal Gauthier (feuillelet 256553).
 Val-d'Or, Parc à résidus miniers East Sullivan, 50 ind. le 16 août 2003 par Réal Gauthier (feuillelet 256855).
 Val-d'Or, Parc à résidus miniers East Sullivan, 12 ind. le 17 août 2003 par Réjean Deschênes (feuillelet 256570).
 Val-d'Or, Parc à résidus miniers East Sullivan, 19 ind. le 19 août 2003 par Réjean Deschênes (feuillelet 256572).
 Val-d'Or, Parc à résidus miniers East Sullivan, 80 ind. le 24 août 2003 par Réal Gauthier, Françoise Demontigny, Florence Trudel, Odile Morrisette, Sylvie Poulin, Carole Morin, Hélène Chouinard, Claire Bédard, Cécile Montémurro, Yolande Charron, Maryse Lessard, Andrée Lévesque, Claude Aubé, Alain Archambault, Yvon Guindon, Louis Imbeau, André Lefebvre, Pierrette Lefebvre et Société de Loisir Ornithologique de l'Abitibi (feuillelet 256856).

Val-d'Or, Parc à résidus miniers East Sullivan, 80 ind. le 26 août 2003 par Réal Gauthier (feuillelet 256857).
 Val-d'Or, Parc à résidus miniers East Sullivan, 30 ind. le 28 août 2003 par Louis Imbeau (feuillelet 256580).
 Val-d'Or, Parc à résidus miniers East Sullivan, 12 ind. le 2 septembre 2003 par Réal Gauthier (feuillelet 256859).
 Val-d'Or, Parc à résidus miniers East Sullivan, 2 ind. le 4 septembre 2003 par Louis Imbeau (feuillelet 256581).
 Val-d'Or, Parc à résidus miniers East Sullivan, 10 ind. le 6 septembre 2003 par Sylvie Gagnon (feuillelet 257171).
 Val-d'Or, Parc à résidus miniers East Sullivan, 30 ind. le 13 septembre 2003 par Réal Gauthier (feuillelet 256861).
 Val-d'Or, Parc à résidus miniers East Sullivan, 20 ind. le 17 septembre 2003 par Réal Gauthier (feuillelet 256863).
 Val-d'Or, Parc à résidus miniers East Sullivan, 17 ind. le 18 septembre 2003 par Louis Imbeau (feuillelet 256638).
 Val-d'Or, Parc à résidus miniers East Sullivan, 9 ind. le 20 septembre 2003 par Louis Imbeau (feuillelet 256633).
 Val-d'Or, Parc à résidus miniers East Sullivan, 5 ind. le 2 octobre 2003 par Louis Imbeau (feuillelet 256652).
 Val-d'Or, Parc à résidus miniers East Sullivan, 1 ind. le 19 octobre 2003 par Louis Imbeau et Réal Gauthier (feuillelet 256683).
 Val-d'Or, Parc à résidus miniers East Sullivan, 2 ind. le 23 juillet 2004 par Louis Imbeau (feuillelet 258652).
 Val-d'Or, Parc à résidus miniers East Sullivan, 2 ind. le 7 août 2004 par Réal Gauthier (feuillelet 259218).
 Val-d'Or, Parc à résidus miniers East Sullivan, 8 ind. le 23 août 2004 par Réal Gauthier (feuillelet 259221).
 Val-d'Or, Parc à résidus miniers East Sullivan, 7 ind. le 24 août 2004 par Louis Imbeau (feuillelet 259105).
 Val-d'Or, Parc à résidus miniers East Sullivan, 8 ind. le 28 août 2004 par Réal Gauthier (feuillelet 259222).
 Val-d'Or, Parc à résidus miniers East Sullivan, 15 ind. le 29 août 2004 par Réal Gauthier, Louis Imbeau, Nancy Lafond, Jean Aubé, Lucie Auclair, Pierre Ouellet, Hélène Desrochers, Yvon Rhéault, Carole Lagacé, André Lefebvre, Claude Desloges et Richard Théroux (feuillelet 259108).

Val-d'Or, Parc à résidus miniers East Sullivan, 9 ind. le 2 septembre 2004 par Louis Imbeau (feuillelet 259117).
 Val-d'Or, Parc à résidus miniers East Sullivan, 8 ind. le 5 septembre 2004 par Réal Gauthier (feuillelet 250412).
 Val-d'Or, Parc à résidus miniers East Sullivan, 4 ind. le 6 septembre 2004 par Louis Imbeau (feuillelet 259119).
 Val-d'Or, Parc à résidus miniers East Sullivan, 14 ind. le 8 septembre 2004 par Réal Gauthier (feuillelet 250415).
 Val-d'Or, Parc à résidus miniers East Sullivan, 25 ind. le 9 septembre 2004 par Louis Imbeau (feuillelet 259123).
 Val-d'Or, Parc à résidus miniers East Sullivan, 18 ind. le 12 septembre 2004 par Louis Imbeau (feuillelet 259128).
 Val-d'Or, Parc à résidus miniers East Sullivan, 18 ind. le 12 septembre 2004 par Réal Gauthier (feuillelet 250419).
 Val-d'Or, Parc à résidus miniers East Sullivan, 11 ind. le 19 septembre 2004 par Louis Imbeau (feuillelet 259201).
 Val-d'Or, Parc à résidus miniers East Sullivan, 11 ind. le 26 septembre 2004 par Louis Imbeau, Nancy Lafond, Yvon Rhéault et Nicole Buteau (feuillelet 253609).

Val-d'Or, Parc à résidus miniers East Sullivan, 4 ind. le 30 septembre 2004 par Réal Gauthier (feuillelet 259230).
 Val-d'Or, Parc à résidus miniers East Sullivan, 1 ind. le 27 octobre 2004 par Louis Imbeau (feuillelet 259284).
 Val-d'Or, Parc à résidus miniers East Sullivan, 20 ind. le 19 juillet 2005 par Claudia Siano (feuillelet 790467).
 Val-d'Or, Parc à résidus miniers East Sullivan, 6 ind. le 26 juillet 2005 par Réjean Deschênes (feuillelet 790495).
 Val-d'Or, Parc à résidus miniers East Sullivan, 5 ind. le 28 juillet 2005 par Sylvie Gagnon (feuillelet 790497).
 Val-d'Or, Parc à résidus miniers East Sullivan, 11 ind. le 6 août 2005 par Sylvie Gagnon (feuillelet 790546).
 Val-d'Or, Parc à résidus miniers East Sullivan, 7 ind. le 11 août 2005 par Réal Gauthier (feuillelet 790566).
 Val-d'Or, Parc à résidus miniers East Sullivan, 2 ind. le 14 août 2005 par Réal Gauthier (feuillelet 790585).
 Val-d'Or, Parc à résidus miniers East Sullivan, 1 ind. le 14 août 2005 par Sylvie Gagnon (feuillelet 790589).

- Val-d'Or, Parc à résidus miniers East Sullivan, 1 ind. le 15 août 2005 par Louis Imbeau, Marcel Darveau et Bernard Filion (feuillelet 790590).
- Val-d'Or, Parc à résidus miniers East Sullivan, 1 ind. le 28 août 2005 par Réal Gauthier, Alain Normand, Daniel Hébert, France Neveu, Yvon Rhéault, Carole Lagacé, Linda Melnbardis, Nicole Buteau, Claudia Siano, Hélène Chouinard, Sylvie Gagnon et Renée Lévesque (feuillelet 790625).
- Val-d'Or, Parc à résidus miniers East Sullivan, 2 ind. le 30 août 2005 par Réal Gauthier (feuillelet 790629).
- Val-d'Or, Parc à résidus miniers East Sullivan, 4 ind. le 5 septembre 2005 par Sylvie Gagnon (feuillelet 790643) Juvénal.
- Val-d'Or, Parc à résidus miniers East Sullivan, 2 ind. le 7 septembre 2005 par Louis Imbeau (feuillelet 790645).
- Val-d'Or, Parc à résidus miniers East Sullivan, 2 ind. le 7 septembre 2005 par Réal Gauthier (feuillelet 790646).
- Val-d'Or, Parc à résidus miniers East Sullivan, 1 ind. le 11 septembre 2005 par Sylvie Gagnon (feuillelet 790654) Juvénal.
- Val-d'Or, Parc à résidus miniers East Sullivan, 3 ind. le 14 septembre 2005 par Louis Imbeau (feuillelet 790662).
- Val-d'Or, Parc à résidus miniers East Sullivan, 1 ind. le 30 septembre 2005 par Réal Gauthier (feuillelet 790709).
- Val-d'Or, Parc à résidus miniers East Sullivan, 6 ind. le 24 août 2006 par Réal Gauthier (feuillelet 792330).
- Val-d'Or, Parc à résidus miniers East Sullivan, 4 ind. le 26 août 2006 par Réal Gauthier (feuillelet 792331).
- Val-d'Or, Parc à résidus miniers East Sullivan, 8 ind. le 27 août 2006 par Réal Gauthier, Sylvie Gagnon, Jean Lapointe, Bruno Major, Claudia Siano, Maryse Lessard, Pascal Drouin, Christophe Prince, Samuel Prince et Société de Loisir Ornithologique de l'Abitibi (feuillelet 792332).
- Val-d'Or, Parc à résidus miniers East Sullivan, 4 ind. le 2 septembre 2006 par Raymond Larouche et Claudia Siano (feuillelet 792085).
- Val-d'Or, Parc à résidus miniers East Sullivan, 1 ind. le 4 septembre 2006 par Roger Moreau (feuillelet 792036).
- Val-d'Or, Parc à résidus miniers East Sullivan, 12 ind. le 10 septembre 2006 par Raymond Ladurantaye et Claudia Siano (feuillelet 792088).
- Val-d'Or, Parc à résidus miniers East Sullivan, 12 ind. le 16 septembre 2006 par Claudia Siano et Raymond Ladurantaye (feuillelet 792094).
- Val-d'Or, Parc à résidus miniers East Sullivan, 2 ind. le 19 septembre 2006 par Roger Moreau (feuillelet 792522).
- Val-d'Or, Parc à résidus miniers East Sullivan, 4 ind. le 23 septembre 2006 par Claudia Siano et Raymond Ladurantaye (feuillelet 792100).
- Val-d'Or, Parc à résidus miniers East Sullivan, 1 ind. le 9 octobre 2006 par Sylvie Gagnon, Réal Gauthier et André Lefebvre (feuillelet 792139).
- Val-d'Or, Parc à résidus miniers East Sullivan, 4 ind. le 19 mai 2007 par Réal Gauthier (feuillelet 835361).
- Val-d'Or, Parc à résidus miniers East Sullivan, 8 ind. le 20 mai 2007 par Louis Imbeau, Sébastien Rioux, Pascal Drouin, Christophe Prince et Samuel Prince (feuillelet 793341).
- Val-d'Or, Parc à résidus miniers East Sullivan, 4 ind. le 20 mai 2007 par Réal Gauthier (feuillelet 835362).
- Val-d'Or, Parc à résidus miniers East Sullivan, 1 ind. le 5 juin 2007 par Louis Imbeau (feuillelet 793579).
- Val-d'Or, Parc à résidus miniers East Sullivan, 8 ind. le 15 juillet 2007 par Claudia Siano et Raymond Ladurantaye (feuillelet 835301).
- Val-d'Or, Parc à résidus miniers East Sullivan, 2 ind. le 3 août 2007 par Raymond Ladurantaye et Claudia Siano (feuillelet 835466).
- Val-d'Or, Parc à résidus miniers East Sullivan, 2 ind. le 18 août 2007 par Réal Gauthier (feuillelet 835847).
- Val-d'Or, Parc à résidus miniers East Sullivan, 1 ind. le 21 août 2007 par Réal Gauthier (feuillelet 835849).
- Val-d'Or, Parc à résidus miniers East Sullivan, 1 ind. le 26 août 2007 par Raymond Ladurantaye et Claudia Siano (feuillelet 835474).
- Val-d'Or, Parc à résidus miniers East Sullivan, 2 ind. le 29 août 2007 par Louis Imbeau (feuillelet 835461).
- Val-d'Or, Parc à résidus miniers East Sullivan, 4 ind. le 28 mai 2008 par Claudia Siano et Raymond Ladurantaye (feuillelet 837005).
- Val-d'Or, Parc à résidus miniers East Sullivan, 5 ind. le 31 mai 2008 par Claudia Siano et Raymond Ladurantaye (feuillelet 837058).
- Val-d'Or, Parc à résidus miniers East Sullivan, 4 ind. le 9 juin 2008 par Raymond Ladurantaye (feuillelet 837312).
- Val-d'Or, Parc à résidus miniers East Sullivan, 1 ind. le 24 juin 2008 par Claudia Siano, Raymond Ladurantaye, Suzanne Labbé et Roch Bernier (feuillelet 837378).
- Val-d'Or, Parc à résidus miniers East Sullivan, 13 ind. le 16 août 2008 par Claudia Siano et Raymond Ladurantaye (feuillelet 837834).
- Val-d'Or, Parc à résidus miniers East Sullivan, 6 ind. le 18 août 2008 par Réal Gauthier (feuillelet 838316).
- Val-d'Or, Parc à résidus miniers East Sullivan, 11 ind. le 19 août 2008 par Claudia Siano et Raymond Ladurantaye (feuillelet 837841).
- Val-d'Or, Parc à résidus miniers East Sullivan, 4 ind. le 23 août 2008 par Réal Gauthier (feuillelet 838317).
- Val-d'Or, Parc à résidus miniers East Sullivan, 3 ind. le 24 août 2008 par Sylvie Gagnon, Réal Gauthier, Louis Imbeau, Claudia Siano, Pascal Perreault, Hélène Chouinard, Raymond Ladurantaye et Société de Loisir Ornithologique de l'Abitibi (feuillelet 837880).
- Val-d'Or, Parc à résidus miniers Manitou, 31 ind. le 24 août 2008 par Sylvie Gagnon, Raymond Ladurantaye et Claudia Siano (feuillelet 837882).
- Val-d'Or, Parc à résidus miniers East Sullivan, 20 ind. le 30 août 2008 par Réal Gauthier (feuillelet 838318).
- Val-d'Or, Parc à résidus miniers East Sullivan, 12 ind. le 1 septembre 2008 par Réal Gauthier (feuillelet 838319).
- Val-d'Or, Parc à résidus miniers East Sullivan, 11 ind. le 6 septembre 2008 par Raymond Ladurantaye et Claudia Siano (feuillelet 837925).
- Val-d'Or, Parc à résidus miniers Manitou, 9 ind. le 7 septembre 2008 par Raymond Ladurantaye (feuillelet 838031).
- Val-d'Or, Parc à résidus miniers East Sullivan, 14 ind. le 9 septembre 2008 par Réal Gauthier (feuillelet 838320).
- Val-d'Or, Parc à résidus miniers East Sullivan, 2 ind. le 13 septembre 2008 par Raymond Ladurantaye (feuillelet 838052).
- Val-d'Or, Parc à résidus miniers East Sullivan, 1 ind. le 17 septembre 2008 par Raymond Ladurantaye (feuillelet 838071).
- Val-d'Or, Parc à résidus miniers East Sullivan, 2 ind. le 21 septembre 2008 par Raymond Ladurantaye, Claudia Siano, Francine Cloutier et Mario Cloutier (feuillelet 838088).
- Val-d'Or, Parc à résidus miniers East Sullivan, 3 ind. le 19 mai 2009 par Claudia Siano et Raymond Ladurantaye (feuillelet 838995).
- Val-d'Or, Parc à résidus miniers East Sullivan, 10 ind. le 22 mai 2009 par Roger Moreau (feuillelet 839042) En compagnie de l'espèce Bécasseau minuscule -- En compagnie de l'espèce Bécasseau variable.
- Val-d'Or, Parc à résidus miniers East Sullivan, 3 ind. le 30 mai 2009 par Claudia Siano et Raymond Ladurantaye (feuillelet 839054).
- Val-d'Or, Parc à résidus miniers East Sullivan, 15 ind. le 8 août 2009 par Claudia Siano et Raymond Ladurantaye (feuillelet 839569).
- Val-d'Or, Parc à résidus miniers East Sullivan, 10 ind. le 9 août 2009 par Claudia Siano et Raymond Ladurantaye (feuillelet 839574).
- Val-d'Or, Parc à résidus miniers Manitou, 6 ind. le 23 août 2009 par Sylvie Gagnon (feuillelet 840195).

Val-d'Or, Parc à résidus miniers Manitoù, 16 ind. le 24 août 2009 par Claudia Siano (feuillelet 839583).

Val-d'Or, Parc à résidus miniers East Sullivan, 4 ind. le 1 septembre 2009 par Claudia Siano (feuillelet 839605).

Val-d'Or, Parc à résidus miniers Manitoù, 6 ind. le 1 septembre 2009 par Claudia Siano (feuillelet 839606).

Val-d'Or, Parc à résidus miniers Manitoù, 14 ind. le 5 septembre 2009 par Raymond Ladurantaye et Claudia Siano (feuillelet 839607).

Val-d'Or, Parc à résidus miniers Manitoù, 8 ind. le 12 septembre 2009 par Raymond Ladurantaye, Claudia Siano et Linda Melnbardis (feuillelet 839616).

Val-d'Or, Parc à résidus miniers Manitoù, 2 ind. le 13 septembre 2009 par Claudia Siano, Raymond Ladurantaye, Francis Gallant, Yolande Charron et Cécile Montémurro (feuillelet 839617).

Val-d'Or, Parc à résidus miniers Manitoù, 1 ind. le 14 septembre 2009 par Sylvie Gagnon (feuillelet 840211).

Val-d'Or, Parc à résidus miniers Manitoù, 2 ind. le 15 septembre 2009 par Francis Gallant (feuillelet 840005).

Val-d'Or, Parc à résidus miniers East Sullivan, 3 ind. le 15 septembre 2009 par Francis Gallant (feuillelet 840004).

Val-d'Or, Parc à résidus miniers Manitoù, 10 ind. le 20 septembre 2009 par Claudia Siano et Raymond Ladurantaye (feuillelet 839622).

Val-d'Or, Parc à résidus miniers East Sullivan, 10 ind. le 24 mai 2010 par Raymond Ladurantaye (feuillelet 841081).

Val-d'Or, Parc à résidus miniers Manitoù, 2 ind. le 27 mai 2010 par Claudia Siano et Raymond Ladurantaye (feuillelet 841106).

Val-d'Or, Parc à résidus miniers East Sullivan, 4 ind. le 27 mai 2010 par Raymond Ladurantaye (feuillelet 841105).

Val-d'Or, Parc à résidus miniers East Sullivan, 4 ind. le 29 mai 2010 par Raymond Ladurantaye (feuillelet 841121).

Val-d'Or, Parc à résidus miniers East Sullivan, 7 ind. le 29 mai 2010 par Raymond Ladurantaye (feuillelet 841120).

Val-d'Or, Parc à résidus miniers East Sullivan, 1 ind. le 11 juillet 2010 par Raymond Ladurantaye (feuillelet 841998).

Val-d'Or, Parc à résidus miniers East Sullivan, 5 ind. le 13 septembre 2010 par Raymond Ladurantaye (feuillelet 841350).

Val-d'Or, Parc à résidus miniers Manitoù, 6 ind. le 14 août 2011 par Claudia Siano et Raymond Ladurantaye (feuillelet 126678).

Val-d'Or, Parc à résidus miniers Manitoù, 10 ind. le 21 août 2011 par Claudia Siano et Raymond Ladurantaye (feuillelet 126688).

Val-d'Or, Parc à résidus miniers East Sullivan, 8 ind. le 28 août 2011 par Claudia Siano, François Dubois, Réal Gauthier, Raymond Ladurantaye, Daniel Paquin, Bernard Laborde, Maryse Lessard, Véronique Ducharme-Riel, Suzanne Trudel, Ghislain Hénault, Daniel St-Germain, Denise Maurais et Société de Loisir Ornithologique de l'Abitibi (feuillelet 126698).

Val-d'Or, Parc à résidus miniers East Sullivan, 9 ind. le 3 septembre 2011 par Claudia Siano (feuillelet 126711).

Val-d'Or, Parc à résidus miniers East Sullivan, 9 ind. le 4 septembre 2011 par Claudia Siano et Raymond Ladurantaye (feuillelet 126714).

Val-d'Or, Parc à résidus miniers East Sullivan, 8 ind. le 5 septembre 2011 par Raymond Ladurantaye (feuillelet 126722).

Val-d'Or, Parc à résidus miniers Manitoù, 2 ind. le 24 septembre 2011 par Claudia Siano et Raymond Ladurantaye (feuillelet 126765).

Val-d'Or, Parc à résidus miniers Manitoù, 5 ind. le 2 octobre 2011 par Raymond Ladurantaye (feuillelet 126779).

Val-d'Or, Parc à résidus miniers East Sullivan, 1 ind. le 9 octobre 2011 par Claudia Siano et Raymond Ladurantaye (feuillelet 126802).

Val-d'Or, Parc à résidus miniers East Sullivan, 1 ind. le 10 octobre 2011 par Raymond Ladurantaye (feuillelet 126806).

Val-d'Or, Parc à résidus miniers East Sullivan, 1 ind. le 16 octobre 2011 par Claudia Siano et Raymond Ladurantaye (feuillelet 126817).

Val-d'Or, Parc à résidus miniers East Sullivan, 1 ind. le 23 octobre 2011 par Raymond Ladurantaye, Jacques Héneault et Micheline Fleury (feuillelet 126826).

Val-d'Or, Parc à résidus miniers East Sullivan, 1 ind. le 29 octobre 2011 par Claudia Siano et Raymond Ladurantaye (feuillelet 126844).

Val-d'Or, Parc à résidus miniers East Sullivan, 1 ind. le 30 octobre 2011 par Claudia Siano et Raymond Ladurantaye (feuillelet 126847).

Val-d'Or, Parc à résidus miniers Manitoù, 7 ind. le 21 mai 2012 par Raymond Ladurantaye et Claudia Siano (feuillelet 1509143).

Val-d'Or, Parc à résidus miniers East Sullivan, 8 ind. le 23 mai 2012 par Raymond Ladurantaye (feuillelet 1509370).

Val-d'Or, Parc à résidus miniers East Sullivan, 3 ind. le 26 mai 2012 par Jonathan Gagnon, Jonathan Fréchette et Louis Imbeau (feuillelet 1509703).

Val-d'Or, Parc à résidus miniers East Sullivan, 11 ind. le 26 mai 2012 par Raymond Ladurantaye (feuillelet 1509550).

Val-d'Or, Parc à résidus miniers East Sullivan, 5 ind. le 27 mai 2012 par Claudia Siano, François Dubois, Maryse Lessard, Raymond Ladurantaye, Pascal Perreault, Yolande Charron, Daniel Paquin, Raymonde Paquin et Société de Loisir Ornithologique de l'Abitibi (feuillelet 1509556).

Val-d'Or, Parc à résidus miniers East Sullivan, 6 ind. le 30 mai 2012 par Raymond Ladurantaye (feuillelet 1509722).

Val-d'Or, Parc à résidus miniers East Sullivan, 3 ind. le 7 juin 2012 par Raymond Ladurantaye (feuillelet 1510117).

Val-d'Or, Parc à résidus miniers East Sullivan, 2 ind. le 22 juillet 2012 par Monique Groulx (feuillelet 1511751).

Val-d'Or, Parc à résidus miniers East Sullivan, 1 ind. le 24 juillet 2012 par Raymond Ladurantaye, Claudia Siano et Danielle Paquette (feuillelet 1511451).

Val-d'Or, Parc à résidus miniers Manitoù, 8 ind. le 12 août 2012 par Claudia Siano et Raymond Ladurantaye (feuillelet 1512024).

Val-d'Or, Parc à résidus miniers East Sullivan, 3 ind. le 12 août 2012 par Claudia Siano et Raymond Ladurantaye (feuillelet 1512025).

Val-d'Or, Parc à résidus miniers Manitoù, 12 ind. le 29 août 2012 par Raymond Ladurantaye (feuillelet 1512767).

Val-d'Or, Parc à résidus miniers East Sullivan, 5 ind. le 31 août 2012 par Rémi Gauvin (feuillelet 1512744).

Val-d'Or, Parc à résidus miniers Manitoù, 8 ind. le 2 septembre 2012 par Raymond Ladurantaye (feuillelet 1512937).

Val-d'Or, Parc à résidus miniers Manitoù, 6 ind. le 3 septembre 2012 par Raymond Ladurantaye (feuillelet 1512939).

Val-d'Or, Parc à résidus miniers Manitoù, 6 ind. le 5 septembre 2012 par Raymond Ladurantaye (feuillelet 1513097).

Val-d'Or, Parc à résidus miniers Manitoù, 4 ind. le 6 septembre 2012 par Raymond Ladurantaye (feuillelet 1513098).

Val-d'Or, Parc à résidus miniers East Sullivan, 7 ind. le 8 septembre 2012 par Raymond Ladurantaye (feuillelet 1513220).

Val-d'Or, Parc à résidus miniers East Sullivan, 10 ind. le 9 septembre 2012 par Raymond Ladurantaye et Claudia Siano (feuillelet 1513221).

Val-d'Or, Parc à résidus miniers Manitoù, 8 ind. le 9 septembre 2012 par Raymond Ladurantaye et Claudia Siano (feuillelet 1513222).

Val-d'Or, Parc à résidus miniers Manitoù, 1 ind. le 22 septembre 2012 par Raymond Ladurantaye (feuillelet 1513830).

Val-d'Or, Parc à résidus miniers East Sullivan, 1 ind. le 30 septembre 2012 par Raymond Ladurantaye et Claudia Siano (feuillelet 1514256).

Val-d'Or, Parc à résidus miniers Manitoù, 1 ind. le 17 mai 2013 par Raymond Ladurantaye (feuillelet 1533176).

	<u>Mentions</u>	<u>NMI/mention</u>	<u>Constance</u>	<u>Indice d'abondance</u>
mai	21	5,52	16,54	0,913
juin	7	3,14	13,73	0,431
juillet	12	6,33	21,05	1,333
août	69	13,91	55,65	7,742
septembre	60	7,93	47,62	3,778
octobre	13	1,85	16,46	0,304
Total	182	9,20	23,42	2,154

Pluvier kildir *Charadrius vociferus*

Val-d'Or, Parc à résidus miniers East Sullivan, 10 ind. le 22 juillet 1999 par Yan Cossette (feuillelet 255139).

Val-d'Or, Parc à résidus miniers East Sullivan, 10 ind. le 23 juillet 1999 par Yan Cossette (feuillelet 255140).

Val-d'Or, Parc à résidus miniers East Sullivan, 15 ind. le 24 juillet 1999 par Yan Cossette, André Lefebvre et Pierrette Lefebvre (feuillelet 255142).

Val-d'Or, Parc à résidus miniers East Sullivan, 1 ind. le 24 juillet 1999 par Réal Gauthier (feuillelet 307357).

Val-d'Or, Parc à résidus miniers East Sullivan, 10 ind. le 1 août 1999 par Sylvie Gagnon, Frédéric Bédard et Yan Cossette (feuillelet 255141).

Val-d'Or, Parc à résidus miniers East Sullivan, 15 ind. le 2 août 1999 par Sylvie Gagnon et Yan Cossette (feuillelet 257876).

Val-d'Or, Parc à résidus miniers East Sullivan, 10 ind. le 8 août 1999 par Yan Cossette (feuillelet 307365).

Val-d'Or, Parc à résidus miniers East Sullivan, 10 ind. le 8 août 1999 par Réal Gauthier (feuillelet 307364).

Val-d'Or, Parc à résidus miniers East Sullivan, 10 ind. le 9 août 1999 par Yan Cossette et Sylvie Gagnon (feuillelet 260716).

Val-d'Or, Parc à résidus miniers East Sullivan, 20 ind. le 10 août 1999 par Yan Cossette (feuillelet 307363).

Val-d'Or, Parc à résidus miniers East Sullivan, 10 ind. le 11 août 1999 par Yan Cossette (feuillelet 307362).

Val-d'Or, Parc à résidus miniers East Sullivan, 41 ind. le 14 août 1999 par André Lefebvre (feuillelet 307372).

Val-d'Or, Parc à résidus miniers East Sullivan, 15 ind. le 14 août 1999 par Yan Cossette (feuillelet 307366).

Val-d'Or, Parc à résidus miniers East Sullivan, 20 ind. le 14 août 1999 par Réal Gauthier et André Lefebvre (feuillelet 307358).

Val-d'Or, Parc à résidus miniers East Sullivan, 6 ind. le 18 août 1999 par Réal Gauthier et Yan Cossette (feuillelet 307360).

Val-d'Or, Parc à résidus miniers East Sullivan, 23 ind. le 21 août 1999 par Pierrette Lefebvre et André Lefebvre (feuillelet 307361).

Val-d'Or, Parc à résidus miniers East Sullivan, 34 ind. le 23 août 1999 par André Lefebvre (feuillelet 307371).

Val-d'Or, Parc à résidus miniers East Sullivan, 5 ind. le 28 août 1999 par André Lefebvre, Pierrette Lefebvre et Gilles Éthier (feuillelet 307370).

Val-d'Or, Parc à résidus miniers East Sullivan, 36 ind. le 10 septembre 1999 par André Lefebvre (feuillelet 307368).

Val-d'Or, Parc à résidus miniers East Sullivan, 16 ind. le 12 septembre 1999 par André Lefebvre et Pierrette Lefebvre (feuillelet 307369).

Val-d'Or, Parc à résidus miniers East Sullivan, 14 ind. le 29 juillet 2000 par André Lefebvre (feuillelet 251006).

Val-d'Or, Parc à résidus miniers East Sullivan, 2 ind. le 13 août 2000 par Réal Gauthier (feuillelet 257365).

Val-d'Or, Parc à résidus miniers East Sullivan, 1 ind. le 19 août 2001 par Sylvie Gagnon, Yan Cossette, Chantal Béland, André Lefebvre, Andrée Lévesque, Réal Gauthier, Yolande Charron, Françoise Demontigny et Société de Loisirs Ornithologique de l'Abitibi (feuillelet 257764).

Val-d'Or, Parc à résidus miniers East Sullivan, 6 ind. le 25 août 2001 par Norbert Deslauriers, Yan Cossette, André Lefebvre et Pierrette Lefebvre (feuillelet 251178).

Val-d'Or, Parc à résidus miniers East Sullivan, 3 ind. le 11 août 2002 par Louis Imbeau (feuillelet 255504).

Val-d'Or, Parc à résidus miniers East Sullivan, 20 ind. le 16 août 2002 par Sylvie Gagnon (feuillelet 257587).

Val-d'Or, Parc à résidus miniers East Sullivan, 4 ind. le 25 août 2002 par Réal Gauthier et Société de Loisirs Ornithologique de l'Abitibi (feuillelet 255512).

Val-d'Or, Parc à résidus miniers East Sullivan, 4 ind. le 29 septembre 2002 par Réal Gauthier, Céline Gauthier et Pierre Brisebois (feuillelet 256169).

Première mention : Val-d'Or, Parc à résidus miniers East Sullivan, 2 ind. le 21 avril 2003 par Pierrette Lefebvre, André Lefebvre et Gilles Éthier (feuillelet 256201).

Val-d'Or, Parc à résidus miniers East Sullivan, 2 ind. le 18 mai 2003 par Réal Gauthier (feuillelet 256843).

Val-d'Or, Parc à résidus miniers East Sullivan, 2 ind. le 19 mai 2003 par Louis Imbeau (feuillelet 256291).

Val-d'Or, Parc à résidus miniers East Sullivan, 1 ind. le 22 mai 2003 par Réal Gauthier (feuillelet 256845).

Val-d'Or, Parc à résidus miniers East Sullivan, 9 ind. le 25 mai 2003 par Louis Imbeau (feuillelet 256314).

Val-d'Or, Parc à résidus miniers East Sullivan, 2 ind. le 2 juin 2003 par Louis Imbeau (feuillelet 256354).

Val-d'Or, Parc à résidus miniers East Sullivan, 3 ind. le 8 juin 2003 par Louis Imbeau (feuillelet 256373).

Val-d'Or, Parc à résidus miniers East Sullivan, 2 ind. le 4 juillet 2003 par Louis Imbeau (feuillelet 256479).

Val-d'Or, Parc à résidus miniers East Sullivan, 1 ind. le 7 juillet 2003 par Louis Imbeau (feuillelet 256481).

Val-d'Or, Parc à résidus miniers East Sullivan, 3 ind. le 1 août 2003 par Gilles Éthier, Pierrette Lefebvre et André Lefebvre (feuillelet 256539).

Val-d'Or, Parc à résidus miniers East Sullivan, 3 ind. le 3 août 2003 par Réjean Deschênes (feuillelet 256542).

Val-d'Or, Parc à résidus miniers East Sullivan, 8 ind. le 8 août 2003 par Louis Imbeau, Sylvie Gagnon et Réal Gauthier (feuillelet 256553).

Val-d'Or, Parc à résidus miniers East Sullivan, 19 ind. le 17 août 2003 par Réjean Deschênes (feuillelet 256570).

Val-d'Or, Parc à résidus miniers East Sullivan, 7 ind. le 19 août 2003 par Réjean Deschênes (feuillelet 256572).

Val-d'Or, Parc à résidus miniers East Sullivan, 4 ind. le 24 août 2003 par Réal Gauthier, Françoise Demontigny, Florence Trudel, Odile Morrisette, Sylvie Poulin, Carole Morin, Hélène Chouinard, Claire Bédard, Cécile Montémurro, Yolande Charron, Maryse Lessard, Andrée Lévesque, Claude Aubé, Alain Archambault, Yvon Guindon, Louis Imbeau, André Lefebvre, Pierrette Lefebvre et Société de Loisirs Ornithologique de l'Abitibi (feuillelet 256856).

Val-d'Or, Parc à résidus miniers East Sullivan, 6 ind. le 28 août 2003 par Louis Imbeau (feuillelet 256580).

Val-d'Or, Parc à résidus miniers East Sullivan, 10 ind. le 6 septembre 2003 par Sylvie Gagnon (feuillelet 257171).

Val-d'Or, Parc à résidus miniers East Sullivan, 34 ind. le 18 septembre 2003 par Louis Imbeau (feuillelet 256638).

Val-d'Or, Parc à résidus miniers East Sullivan, 17 ind. le 20 septembre 2003 par Louis Imbeau (feuillelet 256633).

Val-d'Or, Parc à résidus miniers East Sullivan, 1 ind. le 5 octobre 2003 par Réal Gauthier (feuillelet 256866).

Val-d'Or, Parc à résidus miniers East Sullivan, 1 ind. le 13 octobre 2003 par Louis Imbeau (feuillelet 256670).

Val-d'Or, Parc à résidus miniers East Sullivan, 1 ind. le 16 mai 2004 par Édith Van de Walle (feuillelet 259409).

Val-d'Or, Parc à résidus miniers East Sullivan, 10 ind. le 22 mai 2004 par Richard Théroux et Cécile Deslongchamps (feuillelet 258603).

Val-d'Or, Parc à résidus miniers East Sullivan, 2 ind. le 24 mai 2004 par Pierrette Lefebvre et André Lefebvre (feuillelet 259665).

Val-d'Or, Parc à résidus miniers East Sullivan, 2 ind. le 31 mai 2004 par Réal Gauthier (feuillelet 258450).

Val-d'Or, Parc à résidus miniers East Sullivan, 11 ind. le 23 juillet 2004 par Louis Imbeau (feuillelet 258652).

Val-d'Or, Parc à résidus miniers East Sullivan, 5 ind. le 29 juillet 2004 par Louis Imbeau (feuillelet 258710).

Val-d'Or, Parc à résidus miniers East Sullivan, 6 ind. le 7 août 2004 par Réal Gauthier (feuillelet 259218).

Val-d'Or, Parc à résidus miniers East Sullivan, 14 ind. le 13 août 2004 par Réjean Deschênes (feuillelet 259053).

Val-d'Or, Parc à résidus miniers East Sullivan, 12 ind. le 20 août 2004 par Réal Gauthier (feuillelet 259219).

Val-d'Or, Parc à résidus miniers East Sullivan, 13 ind. le 22 août 2004 par Réal Gauthier (feuillelet 259220).

Val-d'Or, Parc à résidus miniers East Sullivan, 6 ind. le 23 août 2004 par Réal Gauthier (feuillelet 259221).

Val-d'Or, Parc à résidus miniers East Sullivan, 5 ind. le 24 août 2004 par Louis Imbeau (feuillelet 259105).

Val-d'Or, Parc à résidus miniers East Sullivan, 6 ind. le 28 août 2004 par Réal Gauthier (feuillelet 259222).

Val-d'Or, Parc à résidus miniers East Sullivan, 3 ind. le 29 août 2004 par Réal Gauthier, Louis Imbeau, Nancy Lafond, Jean Aubé, Lucie Auclair, Pierre Ouellet, Hélène Desrochers, Yvon Rhéault, Carole Lagacé, André Lefebvre, Claude Desloges et Richard Théroux (feuillelet 259108).

Val-d'Or, Parc à résidus miniers East Sullivan, 8 ind. le 2 septembre 2004 par Louis Imbeau (feuillelet 259117).

Val-d'Or, Parc à résidus miniers East Sullivan, 5 ind. le 5 septembre 2004 par Réal Gauthier (feuillelet 250412).

Val-d'Or, Parc à résidus miniers East Sullivan, 1 ind. le 6 septembre 2004 par Louis Imbeau (feuillelet 259119).

Val-d'Or, Parc à résidus miniers East Sullivan, 8 ind. le 8 septembre 2004 par Réal Gauthier (feuillelet 250415).

Val-d'Or, Parc à résidus miniers East Sullivan, 8 ind. le 9 septembre 2004 par Louis Imbeau (feuillelet 259123).

Val-d'Or, Parc à résidus miniers East Sullivan, 5 ind. le 12 septembre 2004 par Réal Gauthier (feuillelet 250419).

Val-d'Or, Parc à résidus miniers East Sullivan, 7 ind. le 12 septembre 2004 par Louis Imbeau (feuillelet 259128).

Val-d'Or, Parc à résidus miniers East Sullivan, 2 ind. le 16 septembre 2004 par Réal Gauthier (feuillelet 250434).

Val-d'Or, Parc à résidus miniers East Sullivan, 5 ind. le 19 septembre 2004 par Louis Imbeau (feuillelet 259201).

Val-d'Or, Parc à résidus miniers East Sullivan, 1 ind. le 26 septembre 2004 par Louis Imbeau, Nancy Lafond, Yvon Rhéault et Nicole Buteau (feuillelet 253609).

Val-d'Or, Parc à résidus miniers East Sullivan, 5 ind. le 30 septembre 2004 par Réal Gauthier (feuillelet 259230).

Val-d'Or, Parc à résidus miniers East Sullivan, 2 ind. le 6 octobre 2004 par Réal Gauthier et Louis Imbeau (feuillelet 259531).

Val-d'Or, Parc à résidus miniers East Sullivan, 2 ind. le 4 mai 2005 par Réal Gauthier (feuillelet 790333).

Val-d'Or, Parc à résidus miniers East Sullivan, 2 ind. le 7 mai 2005 par Réal Gauthier (feuillelet 790334).

Val-d'Or, Parc à résidus miniers East Sullivan, 1 ind. le 2 juin 2005 par Réal Gauthier (feuillelet 790340).

Val-d'Or, Parc à résidus miniers East Sullivan, 1 ind. le 20 juin 2005 par Louis Imbeau (feuillelet 790249).

Val-d'Or, Parc à résidus miniers East Sullivan, 6 ind. le 11 juillet 2005 par Réal Gauthier (feuillelet 790558).

Val-d'Or, Parc à résidus miniers East Sullivan, 30 ind. le 19 juillet 2005 par Claudia Siano (feuillelet 790467).

Val-d'Or, Parc à résidus miniers East Sullivan, 21 ind. le 26 juillet 2005 par Réjean Deschênes (feuillelet 790495).

Val-d'Or, Parc à résidus miniers East Sullivan, 28 ind. le 28 juillet 2005 par Sylvie Gagnon (feuillelet 790497).

Val-d'Or, Parc à résidus miniers East Sullivan, 11 ind. le 6 août 2005 par Sylvie Gagnon (feuillelet 790546).

Val-d'Or, Parc à résidus miniers East Sullivan, 1 ind. le 14 août 2005 par Sylvie Gagnon (feuillelet 790589).

Val-d'Or, Parc à résidus miniers East Sullivan, 28 ind. le 28 août 2005 par Réal Gauthier, Alain Normand, Daniel Hébert, France Neveu, Yvon Rhéault, Carole Lagacé, Linda Melnbardis, Nicole Buteau, Claudia Siano, Hélène Chouinard, Sylvie Gagnon et Renée Lévesque (feuillelet 790625).

Val-d'Or, Parc à résidus miniers East Sullivan, 24 ind. le 30 août 2005 par Réal Gauthier (feuillelet 790629).

Val-d'Or, Parc à résidus miniers East Sullivan, 34 ind. le 5 septembre 2005 par Sylvie Gagnon (feuillelet 790643).

Val-d'Or, Parc à résidus miniers East Sullivan, 28 ind. le 7 septembre 2005 par Louis Imbeau (feuillelet 790645).

Val-d'Or, Parc à résidus miniers East Sullivan, 14 ind. le 7 septembre 2005 par Réal Gauthier (feuillelet 790646).

Val-d'Or, Parc à résidus miniers East Sullivan, 15 ind. le 11 septembre 2005 par Sylvie Gagnon (feuillelet 790654).

Val-d'Or, Parc à résidus miniers East Sullivan, 6 ind. le 14 septembre 2005 par Louis Imbeau (feuillelet 790662).

Val-d'Or, Parc à résidus miniers East Sullivan, 4 ind. le 18 septembre 2005 par Claudia Siano (feuillelet 790674).

Val-d'Or, Parc à résidus miniers East Sullivan, 10 ind. le 21 septembre 2005 par Louis Imbeau (feuillelet 790679).

Val-d'Or, Parc à résidus miniers East Sullivan, 11 ind. le 24 septembre 2005 par Réal Gauthier (feuillelet 790688).

Val-d'Or, Parc à résidus miniers East Sullivan, 4 ind. le 25 septembre 2005 par André Lefebvre (feuillelet 790854).

Val-d'Or, Parc à résidus miniers East Sullivan, 5 ind. le 28 septembre 2005 par Louis Imbeau (feuillelet 790706).

Val-d'Or, Parc à résidus miniers East Sullivan, 8 ind. le 30 septembre 2005 par Réal Gauthier (feuillelet 790709).

Val-d'Or, Parc à résidus miniers East Sullivan, 1 ind. le 2 octobre 2005 par Claudia Siano (feuillelet 790785).

Val-d'Or, Parc à résidus miniers East Sullivan, 1 ind. le 16 avril 2006 par Raymond Ladurantaye et Claudia Siano (feuillelet 791260).

Val-d'Or, Parc à résidus miniers East Sullivan, 4 ind. le 29 avril 2006 par Claudia Siano (feuillelet 791267).

Val-d'Or, Parc à résidus miniers East Sullivan, 2 ind. le 4 juin 2006 par Réal Gauthier, Louis Imbeau, Claudia Siano, Jean Aubé, Lucie Auclair, Linda Melnbardis, Melisa Melnbardis et Société de Loisir Ornithologique de l'Abitibi (feuillelet 791578).

Val-d'Or, Parc à résidus miniers East Sullivan, 1 ind. le 11 juin 2006 par Réal Gauthier (feuillelet 791973).

Val-d'Or, Parc à résidus miniers East Sullivan, 20 ind. le 25 juin 2006 par Raymond Ladurantaye et Claudia Siano (feuillelet 791814).

Val-d'Or, Parc à résidus miniers East Sullivan, 4 ind. le 8 juillet 2006 par Réal Gauthier (feuillelet 791976).

Val-d'Or, Parc à résidus miniers East Sullivan, 16 ind. le 15 juillet 2006 par Réal Gauthier (feuillelet 791977).

Val-d'Or, Parc à résidus miniers East Sullivan, 8 ind. le 22 juillet 2006 par Claudia Siano (feuillelet 791938).

Val-d'Or, Parc à résidus miniers East Sullivan, 3 ind. le 1 août 2006 par Réal Gauthier (feuillelet 792329).

Val-d'Or, Parc à résidus miniers East Sullivan, 2 ind. le 6 août 2006 par Claudia Siano et Raymond Ladurantaye (feuillelet 792008).

Val-d'Or, Parc à résidus miniers East Sullivan, 5 ind. le 24 août 2006 par Réal Gauthier (feuillelet 792330).

Val-d'Or, Parc à résidus miniers East Sullivan, 6 ind. le 26 août 2006 par Réal Gauthier (feuillelet 792331).

Val-d'Or, Parc à résidus miniers East Sullivan, 6 ind. le 27 août 2006 par Réal Gauthier, Sylvie Gagnon, Jean Lapointe, Bruno Major, Claudia Siano, Maryse Lessard, Pascal Drouin, Christophe Prince, Samuel Prince et Société de Loisir Ornithologique de l'Abitibi (feuillelet 792332).

Val-d'Or, Parc à résidus miniers East Sullivan, 6 ind. le 2 septembre 2006 par Raymond Larouche et Claudia Siano (feuillelet 792085).

Val-d'Or, Parc à résidus miniers East Sullivan, 20 ind. le 9 septembre 2006 par Réal Gauthier (feuillelet 792333).

Val-d'Or, Parc à résidus miniers East Sullivan, 30 ind. le 10 septembre 2006 par Raymond Ladurantaye et Claudia Siano (feuillelet 792088).

Val-d'Or, Parc à résidus miniers East Sullivan, 20 ind. le 16 septembre 2006 par Claudia Siano et Raymond Ladurantaye (feuillelet 792094).

Val-d'Or, Parc à résidus miniers East Sullivan, 10 ind. le 23 septembre 2006 par Claudia Siano et Raymond Ladurantaye (feuillelet 792100).

Val-d'Or, Parc à résidus miniers East Sullivan, 2 ind. le 23 septembre 2006 par Réal Gauthier (feuillelet 792336).

Val-d'Or, Parc à résidus miniers East Sullivan, 1 ind. le 20 avril 2007 par Claudia Siano et Raymond Ladurantaye (feuillelet 793120).

Val-d'Or, Parc à résidus miniers East Sullivan, 8 ind. le 22 avril 2007 par Raymond Ladurantaye (feuillelet 793121).

Val-d'Or, Parc à résidus miniers East Sullivan, 2 ind. le 24 avril 2007 par Réal Gauthier (feuillelet 835355).

Val-d'Or, Parc à résidus miniers East Sullivan, 2 ind. le 25 avril 2007 par Roger Moreau (feuillelet 793521).

Val-d'Or, Parc à résidus miniers East Sullivan, 4 ind. le 25 avril 2007 par Raymond Ladurantaye et Claudia Siano (feuillelet 793135).

Val-d'Or, Parc à résidus miniers East Sullivan, 4 ind. le 28 avril 2007 par Réal Gauthier (feuillelet 835357).

Val-d'Or, Parc à résidus miniers East Sullivan, 12 ind. le 6 mai 2007 par Raymond Ladurantaye (feuillelet 793467).

Val-d'Or, Parc à résidus miniers East Sullivan, 1 ind. le 12 mai 2007 par Réal Gauthier (feuillelet 835358).

Val-d'Or, Parc à résidus miniers East Sullivan, 2 ind. le 18 mai 2007 par Roger Moreau (feuillelet 793539).

Val-d'Or, Parc à résidus miniers East Sullivan, 2 ind. le 19 mai 2007 par Réal Gauthier (feuillelet 835361).

Val-d'Or, Parc à résidus miniers East Sullivan, 3 ind. le 20 mai 2007 par Louis Imbeau, Sébastien Rioux, Pascal Drouin, Christophe Prince et Samuel Prince (feuillelet 793341).

Val-d'Or, Parc à résidus miniers East Sullivan, 2 ind. le 20 mai 2007 par Réal Gauthier (feuillelet 835362).

Val-d'Or, Parc à résidus miniers East Sullivan, 2 ind. le 21 mai 2007 par Raymond Ladurantaye et Claudia Siano (feuillelet 793485).

Val-d'Or, Parc à résidus miniers East Sullivan, 6 ind. le 3 juin 2007 par Réal Gauthier, Yolande Charron, Cécile Montémurro, Roger Fournier, Hélène Chouinard, Linda Melnbardis, Claudia Siano, Raymond Ladurantaye et Société de Loisir Ornithologique de l'Abitibi (feuillelet 835364).

Val-d'Or, Parc à résidus miniers East Sullivan, 2 ind. le 5 juin 2007 par Louis Imbeau (feuillelet 793579).

Val-d'Or, Parc à résidus miniers East Sullivan, 2 ind. le 21 juin 2007 par Pierre Brousseau et Joël Poirier (feuillelet 835134).

Val-d'Or, Parc à résidus miniers East Sullivan, 2 ind. le 23 juin 2007 par Claudia Siano et Raymond Ladurantaye (feuillelet 835289).

Val-d'Or, Parc à résidus miniers East Sullivan, 12 ind. le 15 juillet 2007 par Claudia Siano et Raymond Ladurantaye (feuillelet 835301).

Val-d'Or, Parc à résidus miniers East Sullivan, 6 ind. le 3 août 2007 par Raymond Ladurantaye et Claudia Siano (feuillelet 835466).

Val-d'Or, Parc à résidus miniers East Sullivan, 2 ind. le 18 août 2007 par Réal Gauthier (feuillelet 835847).

Val-d'Or, Parc à résidus miniers East Sullivan, 12 ind. le 21 août 2007 par Réal Gauthier (feuillelet 835849).

Val-d'Or, Parc à résidus miniers East Sullivan, 1 ind. le 12 septembre 2007 par Louis Imbeau (feuillelet 835510).

Val-d'Or, Parc à résidus miniers East Sullivan, 4 ind. le 26 septembre 2007 par Louis Imbeau (feuillelet 835571).

Val-d'Or, Parc à résidus miniers East Sullivan, 4 ind. le 30 septembre 2007 par Réal Gauthier (feuillelet 835852).

Val-d'Or, Parc à résidus miniers East Sullivan, 10 ind. le 19 avril 2008 par Claudia Siano et Raymond Ladurantaye (feuillelet 836512).

Val-d'Or, Parc à résidus miniers East Sullivan, 4 ind. le 20 avril 2008 par Réal Gauthier (feuillelet 837136).

Val-d'Or, Parc à résidus miniers East Sullivan, 8 ind. le 25 avril 2008 par Raymond Ladurantaye (feuillelet 836553).

Val-d'Or, Parc à résidus miniers East Sullivan, 2 ind. le 27 avril 2008 par Sylvie Gagnon, Pierre Lavigne, Louis Imbeau, Réal Gauthier, Évan Hovington, Anthony Danesin, Nancy Lafond, Claudia Siano et Société de Loisir Ornithologique de l'Abitibi (feuillelet 836573).

Val-d'Or, Parc à résidus miniers East Sullivan, 4 ind. le 29 avril 2008 par Raymond Ladurantaye (feuillelet 836857).

Val-d'Or, Parc à résidus miniers East Sullivan, 1 ind. le 10 mai 2008 par Réal Gauthier (feuillelet 837145).

Val-d'Or, Parc à résidus miniers East Sullivan, 4 ind. le 18 mai 2008 par Réal Gauthier et Céline Gauthier (feuillelet 837150).

Val-d'Or, Parc à résidus miniers East Sullivan, 2 ind. le 27 mai 2008 par Réal Gauthier et Raymond Ladurantaye (feuillelet 837163).

Val-d'Or, Parc à résidus miniers East Sullivan, 8 ind. le 28 mai 2008 par Claudia Siano et Raymond Ladurantaye (feuillelet 837005).

Val-d'Or, Parc à résidus miniers East Sullivan, 8 ind. le 31 mai 2008 par Claudia Siano et Raymond Ladurantaye (feuillelet 837058).

Val-d'Or, Parc à résidus miniers East Sullivan, 2 ind. le 31 mai 2008 par Réal Gauthier, Linda Melnbardis et Hélène Chouinard (feuillelet 837170).

Val-d'Or, Parc à résidus miniers East Sullivan, 6 ind. le 7 juin 2008 par Raymond Ladurantaye (feuillelet 837311).

Val-d'Or, Parc à résidus miniers East Sullivan, 10 ind. le 9 juin 2008 par Raymond Ladurantaye (feuillelet 837312).

Val-d'Or, Parc à résidus miniers East Sullivan, 3 ind. le 15 juin 2008 par Réal Gauthier, André Lefebvre, Linda Melnbardis, Claudia Siano et Raymond Ladurantaye (feuillelet 837494).

Val-d'Or, Parc à résidus miniers East Sullivan, 4 ind. le 24 juin 2008 par Claudia Siano, Raymond Ladurantaye, Suzanne Labbé et Roch Bernier (feuillelet 837378).

Val-d'Or, Parc à résidus miniers East Sullivan, 6 ind. le 28 juin 2008 par Claudia Siano et David Soares (feuillelet 837401).

Val-d'Or, Parc à résidus miniers East Sullivan, 4 ind. le 6 juillet 2008 par Claudia Siano et Raymond Ladurantaye (feuillelet 837565).

Val-d'Or, Parc à résidus miniers East Sullivan, 3 ind. le 13 juillet 2008 par Claudia Siano et Raymond Ladurantaye (feuillelet 837691).

Val-d'Or, Parc à résidus miniers East Sullivan, 2 ind. le 19 juillet 2008 par Claudia Siano (feuillelet 837726).

Val-d'Or, Parc à résidus miniers East Sullivan, 8 ind. le 3 août 2008 par Claudia Siano et Raymond Ladurantaye (feuillelet 837792).

Val-d'Or, Parc à résidus miniers East Sullivan, 2 ind. le 9 août 2008 par Claudia Siano et Raymond Ladurantaye (feuillelet 837810).

Val-d'Or, Parc à résidus miniers East Sullivan, 32 ind. le 10 août 2008 par Raymond Ladurantaye (feuillelet 837815).

Val-d'Or, Parc à résidus miniers East Sullivan, 9 ind. le 16 août 2008 par Claudia Siano et Raymond Ladurantaye (feuillelet 837834).

Val-d'Or, Parc à résidus miniers East Sullivan, 6 ind. le 23 août 2008 par Réal Gauthier (feuillelet 838317).

Val-d'Or, Parc à résidus miniers East Sullivan, 16 ind. le 24 août 2008 par Sylvie Gagnon, Réal Gauthier, Louis Imbeau, Claudia Siano, Pascal Perreault, Hélène Chouinard, Raymond Ladurantaye et Société de Loisir Ornithologique de l'Abitibi (feuillelet 837880).

Val-d'Or, Parc à résidus miniers East Sullivan, 32 ind. le 4 septembre 2008 par Raymond Ladurantaye (feuillelet 837924).

Val-d'Or, Parc à résidus miniers East Sullivan, 10 ind. le 13 septembre 2008 par Raymond Ladurantaye (feuillelet 838052).

Val-d'Or, Parc à résidus miniers East Sullivan, 2 ind. le 17 septembre 2008 par Raymond Ladurantaye (feuillelet 838071).

Val-d'Or, Parc à résidus miniers East Sullivan, 3 ind. le 21 septembre 2008 par Raymond Ladurantaye, Claudia Siano, Francine Cloutier et Mario Cloutier (feuillelet 838088).

Val-d'Or, Parc à résidus miniers East Sullivan, 1 ind. le 4 octobre 2008 par Raymond Ladurantaye (feuillelet 838143).

Val-d'Or, Parc à résidus miniers East Sullivan, 1 ind. le 5 octobre 2008 par Sylvie Gagnon, Claudia Siano, Raymond Ladurantaye, Réal Gauthier, Hélène Chouinard et Société de Loisir Ornithologique de l'Abitibi (feuillelet 838150).

Val-d'Or, Parc à résidus miniers East Sullivan, 6 ind. le 19 avril 2009 par Raymond Ladurantaye, Claudia Siano et Jacques Héneault (feuillelet 838794).

Val-d'Or, Parc à résidus miniers East Sullivan, 3 ind. le 28 avril 2009 par Raymond Ladurantaye, Claudia Siano et Jacques Héneault (feuillelet 838844).

Val-d'Or, Parc à résidus miniers East Sullivan, 1 ind. le 30 avril 2009 par Réal Gauthier (feuillelet 839503).

Val-d'Or, Parc à résidus miniers East Sullivan, 2 ind. le 30 avril 2009 par Réal Gauthier (feuillelet 839499).

Val-d'Or, Parc à résidus miniers East Sullivan, 2 ind. le 30 avril 2009 par Claudia Siano et Raymond Ladurantaye (feuillelet 838847).

Val-d'Or, Parc à résidus miniers East Sullivan, 2 ind. le 2 mai 2009 par Claudia Siano et Raymond Ladurantaye (feuillelet 838956).

Val-d'Or, Parc à résidus miniers East Sullivan, 1 ind. le 9 mai 2009 par Claudia Siano et Raymond Ladurantaye (feuillelet 838979).

Val-d'Or, Parc à résidus miniers East Sullivan, 2 ind. le 19 mai 2009 par Claudia Siano et Raymond Ladurantaye (feuillelet 838995).

Val-d'Or, Parc à résidus miniers East Sullivan, 6 ind. le 23 mai 2009 par Raymond Ladurantaye (feuillelet 839003).

Val-d'Or, Parc à résidus miniers East Sullivan, 4 ind. le 29 mai 2009 par Raymond Ladurantaye (feuillelet 839023).

Val-d'Or, Parc à résidus miniers East Sullivan, 5 ind. le 30 mai 2009 par Claudia Siano et Raymond Ladurantaye (feuillelet 839054).

Val-d'Or, Parc à résidus miniers East Sullivan, 4 ind. le 30 mai 2009 par Réal Gauthier et Linda Melnbardis (feuillelet 839552).

Val-d'Or, Parc à résidus miniers East Sullivan, 10 ind. le 1 juin 2009 par Raymond Ladurantaye (feuillelet 839367).

Val-d'Or, Parc à résidus miniers East Sullivan, 10 ind. le 6 juin 2009 par Raymond Ladurantaye (feuillelet 839383).

Val-d'Or, Parc à résidus miniers East Sullivan, 8 ind. le 15 juin 2009 par Claudia Siano et Raymond Ladurantaye (feuillelet 839406).

Val-d'Or, Parc à résidus miniers Manitou, 6 ind. le 15 juin 2009 par Claudia Siano et Raymond Ladurantaye (feuillelet 839407).

Val-d'Or, Parc à résidus miniers East Sullivan, 4 ind. le 20 juin 2009 par Claudia Siano, Linda Melnbardis et Madeleine Murray (feuillelet 839426).

Val-d'Or, Parc à résidus miniers East Sullivan, 7 ind. le 4 juillet 2009 par Claudia Siano et Raymond Ladurantaye (feuillelet 839444).

Val-d'Or, Parc à résidus miniers East Sullivan, 1 ind. le 1 août 2009 par Claudia Siano et Raymond Ladurantaye (feuillelet 839562).

Val-d'Or, Parc à résidus miniers East Sullivan, 8 ind. le 8 août 2009 par Claudia Siano et Raymond Ladurantaye (feuillelet 839569).

Val-d'Or, Parc à résidus miniers East Sullivan, 5 ind. le 9 août 2009 par Claudia Siano et Raymond Ladurantaye (feuillelet 839574).

Val-d'Or, Parc à résidus miniers Manitou, 5 ind. le 16 août 2009 par Claudia Siano et Raymond Ladurantaye (feuillelet 839581).

Val-d'Or, Parc à résidus miniers East Sullivan, 2 ind. le 22 août 2009 par Jacques Savard (feuillelet 839530).

Val-d'Or, Parc à résidus miniers East Sullivan, 3 ind. le 23 août 2009 par Sylvie Gagnon (feuillelet 840194).

Val-d'Or, Parc à résidus miniers East Sullivan, 2 ind. le 1 septembre 2009 par Claudia Siano (feuillelet 839605).

Val-d'Or, Parc à résidus miniers East Sullivan, 4 ind. le 6 septembre 2009 par Raymond Ladurantaye, Claudia Siano et Roger Montanbeault (feuillelet 839608).

Val-d'Or, Parc à résidus miniers East Sullivan, 1 ind. le 14 septembre 2009 par Sylvie Gagnon (feuillelet 840210).

Val-d'Or, Parc à résidus miniers Manitou, 1 ind. le 14 septembre 2009 par Sylvie Gagnon (feuillelet 840211).

Val-d'Or, Parc à résidus miniers East Sullivan, 4 ind. le 17 avril 2010 par Raymond Ladurantaye et Jacques Héneault (feuillelet 840520).

Val-d'Or, Parc à résidus miniers Manitou, 1 ind. le 24 avril 2010 par Claudia Siano et Raymond Ladurantaye (feuillelet 840612).

Val-d'Or, Parc à résidus miniers East Sullivan, 1 ind. le 24 avril 2010 par Claudia Siano et Raymond Ladurantaye (feuillelet 840610).

Val-d'Or, Parc à résidus miniers East Sullivan, 4 ind. le 2 mai 2010 par Raymond Ladurantaye (feuillelet 840842).

Val-d'Or, Parc à résidus miniers East Sullivan, 2 ind. le 9 mai 2010 par Claudia Siano et Raymond Ladurantaye (feuillelet 840882).

Val-d'Or, Parc à résidus miniers Manitou, 6 ind. le 9 mai 2010 par Claudia Siano et Raymond Ladurantaye (feuillelet 840881).

Val-d'Or, Parc à résidus miniers East Sullivan, 1 ind. le 11 mai 2010 par Raymond Ladurantaye (feuillelet 840894).

Val-d'Or, Parc à résidus miniers East Sullivan, 4 ind. le 24 mai 2010 par Raymond Ladurantaye (feuillelet 841081).

Val-d'Or, Parc à résidus miniers East Sullivan, 2 ind. le 27 mai 2010 par Raymond Ladurantaye (feuillelet 841105).

Val-d'Or, Parc à résidus miniers East Sullivan, 4 ind. le 29 mai 2010 par Raymond Ladurantaye (feuillelet 841120).

Val-d'Or, Parc à résidus miniers East Sullivan, 2 ind. le 30 mai 2010 par Claudia Siano et Raymond Ladurantaye (feuillelet 841140).

- Val-d'Or, Parc à résidus miniers East Sullivan, 4 ind. le 10 juin 2010 par Raymond Ladurantaye (feuillelet 841616).
- Val-d'Or, Parc à résidus miniers East Sullivan, 4 ind. le 19 juin 2010 par Raymond Ladurantaye (feuillelet 841720).
- Val-d'Or, Parc à résidus miniers Manitou, 2 ind. le 24 juin 2010 par Claudia Siano et Raymond Ladurantaye (feuillelet 841788).
- Val-d'Or, Parc à résidus miniers East Sullivan, 6 ind. le 24 juin 2010 par Claudia Siano et Raymond Ladurantaye (feuillelet 841787).
- Val-d'Or, Parc à résidus miniers Manitou, 6 ind. le 2 juillet 2010 par Claudia Siano (feuillelet 841893).
- Val-d'Or, Parc à résidus miniers East Sullivan, 10 ind. le 2 juillet 2010 par Claudia Siano (feuillelet 841892).
- Val-d'Or, Parc à résidus miniers Manitou, 7 ind. le 10 juillet 2010 par Claudia Siano (feuillelet 841989).
- Val-d'Or, Parc à résidus miniers East Sullivan, 28 ind. le 10 juillet 2010 par Claudia Siano (feuillelet 841986).
- Val-d'Or, Parc à résidus miniers East Sullivan, 24 ind. le 11 juillet 2010 par Raymond Ladurantaye (feuillelet 841998).
- Val-d'Or, Parc à résidus miniers East Sullivan, 2 ind. le 11 juillet 2010 par Roger Moreau (feuillelet 841160).
- Val-d'Or, Parc à résidus miniers East Sullivan, 8 ind. le 21 juillet 2010 par Claudia Siano (feuillelet 842067).
- Val-d'Or, Parc à résidus miniers East Sullivan, 5 ind. le 7 août 2010 par Claudia Siano et Raymond Ladurantaye (feuillelet 841252).
- Val-d'Or, Parc à résidus miniers Manitou, 5 ind. le 7 août 2010 par Claudia Siano et Raymond Ladurantaye (feuillelet 841251).
- Val-d'Or, Parc à résidus miniers East Sullivan, 4 ind. le 15 août 2010 par Claudia Siano et Raymond Ladurantaye (feuillelet 841269).
- Val-d'Or, Parc à résidus miniers East Sullivan, 4 ind. le 20 août 2010 par Claudia Siano et Raymond Ladurantaye (feuillelet 841282).
- Val-d'Or, Parc à résidus miniers East Sullivan, 6 ind. le 12 septembre 2010 par Raymond Ladurantaye (feuillelet 841342).
- Val-d'Or, Parc à résidus miniers East Sullivan, 4 ind. le 13 septembre 2010 par Raymond Ladurantaye (feuillelet 841350).
- Val-d'Or, Parc à résidus miniers Manitou, 2 ind. le 9 avril 2011 par Claudia Siano et Raymond Ladurantaye (feuillelet 842477).
- Val-d'Or, Parc à résidus miniers East Sullivan, 2 ind. le 25 avril 2011 par Claudia Siano et Raymond Ladurantaye (feuillelet 125684).
- Val-d'Or, Parc à résidus miniers Manitou, 3 ind. le 25 avril 2011 par Claudia Siano et Raymond Ladurantaye (feuillelet 125685).
- Val-d'Or, Parc à résidus miniers East Sullivan, 2 ind. le 30 avril 2011 par Raymond Ladurantaye, Jacques Héneault et Micheline Fleury (feuillelet 125720).
- Val-d'Or, Parc à résidus miniers East Sullivan, 2 ind. le 1 mai 2011 par Claudia Siano et Raymond Ladurantaye (feuillelet 125731).
- Val-d'Or, Parc à résidus miniers Manitou, 2 ind. le 7 mai 2011 par Claudia Siano et Raymond Ladurantaye (feuillelet 125974).
- Val-d'Or, Parc à résidus miniers East Sullivan, 2 ind. le 8 mai 2011 par Raymond Ladurantaye (feuillelet 125988).
- Val-d'Or, Parc à résidus miniers Manitou, 2 ind. le 13 mai 2011 par Raymond Ladurantaye (feuillelet 126078).
- Val-d'Or, Parc à résidus miniers Manitou, 1 ind. le 14 mai 2011 par Sylvie Gagnon (feuillelet 126088).
- Val-d'Or, Parc à résidus miniers East Sullivan, 6 ind. le 25 mai 2011 par Roger Moreau (feuillelet 842603).
- Val-d'Or, Parc à résidus miniers East Sullivan, 1 ind. le 27 mai 2011 par François Dubois (feuillelet 842605).
- Val-d'Or, Parc à résidus miniers East Sullivan, 2 ind. le 28 mai 2011 par François Dubois (feuillelet 842604).
- Val-d'Or, Parc à résidus miniers East Sullivan, 1 ind. le 28 mai 2011 par Louis Imbeau, Jonathan Gagnon, Dominique Fauteux et Amélie Drolet (feuillelet 126204).
- Val-d'Or, Parc à résidus miniers East Sullivan, 4 ind. le 28 mai 2011 par Claudia Siano (feuillelet 126208).
- Val-d'Or, Parc à résidus miniers East Sullivan, 2 ind. le 19 juin 2011 par Claudia Siano (feuillelet 126385).
- Val-d'Or, Parc à résidus miniers East Sullivan, 5 ind. le 1 juillet 2011 par François Dubois (feuillelet 842854).
- Val-d'Or, Parc à résidus miniers East Sullivan, 1 ind. le 10 juillet 2011 par François Dubois (feuillelet 842911).
- Val-d'Or, Parc à résidus miniers East Sullivan, 2 ind. le 27 juillet 2011 par Raymond Ladurantaye (feuillelet 126618).
- Val-d'Or, Parc à résidus miniers East Sullivan, 2 ind. le 4 août 2011 par Claudia Siano, Raymond Ladurantaye et Pascal Perreault (feuillelet 126657).
- Val-d'Or, Parc à résidus miniers East Sullivan, 4 ind. le 28 août 2011 par Claudia Siano, François Dubois, Réal Gauthier, Raymond Ladurantaye, Daniel Paquin, Bernard Laborde, Maryse Lessard, Véronique Ducharme-Riel, Suzanne Trudel, Ghislain Héneault, Daniel St-Germain, Denise Maurais et Société de Loisir Ornithologique de l'Abitibi (feuillelet 126698).
- Val-d'Or, Parc à résidus miniers East Sullivan, 11 ind. le 4 septembre 2011 par Claudia Siano et Raymond Ladurantaye (feuillelet 126714).
- Val-d'Or, Parc à résidus miniers East Sullivan, 7 ind. le 5 septembre 2011 par Raymond Ladurantaye (feuillelet 126722).
- Val-d'Or, Parc à résidus miniers East Sullivan, 13 ind. le 10 septembre 2011 par Claudia Siano et Raymond Ladurantaye (feuillelet 126732).
- Val-d'Or, Parc à résidus miniers East Sullivan, 10 ind. le 24 septembre 2011 par Raymond Ladurantaye (feuillelet 126764).
- Val-d'Or, Parc à résidus miniers East Sullivan, 1 ind. le 19 novembre 2011 par Raymond Ladurantaye (feuillelet 126882).
- Val-d'Or, Parc à résidus miniers East Sullivan, 1 ind. le 18 mars 2012 par Raymond Ladurantaye (feuillelet 1505568).
- Val-d'Or, Parc à résidus miniers East Sullivan, 2 ind. le 14 avril 2012 par Raymond Ladurantaye (feuillelet 1506635).
- Val-d'Or, Parc à résidus miniers Manitou, 3 ind. le 14 avril 2012 par Raymond Ladurantaye (feuillelet 1506636).
- Val-d'Or, Parc à résidus miniers East Sullivan, 4 ind. le 21 avril 2012 par Raymond Ladurantaye (feuillelet 1507014).
- Val-d'Or, Parc à résidus miniers East Sullivan, 1 ind. le 10 mai 2012 par François Dubois (feuillelet 1508347).
- Val-d'Or, Parc à résidus miniers East Sullivan, 1 ind. le 13 mai 2012 par Claudia Siano et Raymond Ladurantaye (feuillelet 1508510).
- Val-d'Or, Parc à résidus miniers Manitou, 1 ind. le 17 mai 2012 par Raymond Ladurantaye (feuillelet 1508831).
- Val-d'Or, Parc à résidus miniers Manitou, 2 ind. le 21 mai 2012 par Raymond Ladurantaye et Claudia Siano (feuillelet 1509143).
- Val-d'Or, Parc à résidus miniers East Sullivan, 1 ind. le 21 mai 2012 par Raymond Ladurantaye et Claudia Siano (feuillelet 1509144).
- Val-d'Or, Parc à résidus miniers East Sullivan, 6 ind. le 26 mai 2012 par Jonathan Gagnon, Jonathan Fréchette et Louis Imbeau (feuillelet 1509703).
- Val-d'Or, Parc à résidus miniers East Sullivan, 1 ind. le 26 mai 2012 par Jonathan Fréchette et Louis Imbeau (feuillelet 1509707).
- Val-d'Or, Parc à résidus miniers East Sullivan, 3 ind. le 27 mai 2012 par Claudia Siano, François Dubois, Maryse Lessard, Raymond Ladurantaye, Pascal Perreault, Yolande Charron, Daniel Paquin, Raymonde Paquin et Société de Loisir Ornithologique de l'Abitibi (feuillelet 1509556).
- Val-d'Or, Parc à résidus miniers Manitou, 2 ind. le 27 mai 2012 par François Dubois et Société de Loisir Ornithologique de l'Abitibi (feuillelet 1509612).

Val-d'Or, Parc à résidus miniers East Sullivan, 4 ind. le 30 mai 2012 par Raymond Ladurantaye (feuille 1509722).
 Val-d'Or, Parc à résidus miniers East Sullivan, 4 ind. le 2 juin 2012 par Raymond Ladurantaye (feuille 1509955).
 Val-d'Or, Parc à résidus miniers East Sullivan, 4 ind. le 3 juin 2012 par Raymond Ladurantaye et Claudia Siano (feuille 1509968).
 Val-d'Or, Parc à résidus miniers East Sullivan, 1 ind. le 7 juin 2012 par Raymond Ladurantaye (feuille 1510117).
 Val-d'Or, Parc à résidus miniers East Sullivan, 2 ind. le 10 juin 2012 par Raymond Ladurantaye (feuille 1510277).
 Val-d'Or, Parc à résidus miniers East Sullivan, 4 ind. le 17 juin 2012 par Raymond Ladurantaye et Claudia Siano (feuille 1510454).
 Val-d'Or, Parc à résidus miniers East Sullivan, 2 ind. le 19 juin 2012 par Louis Imbeau (feuille 127185).
 Val-d'Or, Parc à résidus miniers East Sullivan, 8 ind. le 24 juin 2012 par Claudia Siano (feuille 1510726).
 Val-d'Or, Parc à résidus miniers East Sullivan, 6 ind. le 25 juin 2012 par Claudia Siano et Raymond Ladurantaye (feuille 1510729).
 Val-d'Or, Parc à résidus miniers East Sullivan, 5 ind. le 7 juillet 2012 par Claudia Siano et Raymond Ladurantaye (feuille 1511118).
 Val-d'Or, Parc à résidus miniers East Sullivan, 14 ind. le 15 juillet 2012 par Raymond Ladurantaye et Claudia Siano (feuille 1511284).
 Val-d'Or, Parc à résidus miniers East Sullivan, 1 ind. le 22 juillet 2012 par Monique Groulx (feuille 1511751).
 Val-d'Or, Parc à résidus miniers East Sullivan, 4 ind. le 24 juillet 2012 par Raymond Ladurantaye, Claudia Siano et Danielle Paquette (feuille 1511451).

Val-d'Or, Parc à résidus miniers East Sullivan, 4 ind. le 27 juillet 2012 par Monique Groulx (feuille 1511760).
 Val-d'Or, Parc à résidus miniers Manitou, 5 ind. le 12 août 2012 par Claudia Siano et Raymond Ladurantaye (feuille 1512024).
 Val-d'Or, Parc à résidus miniers East Sullivan, 16 ind. le 12 août 2012 par Claudia Siano et Raymond Ladurantaye (feuille 1512025).
 Val-d'Or, Parc à résidus miniers East Sullivan, 1 ind. le 26 août 2012 par François Dubois (feuille 1512530).
 Val-d'Or, Parc à résidus miniers East Sullivan, 1 ind. le 31 août 2012 par Rémi Gauvin (feuille 1512744).
 Val-d'Or, Parc à résidus miniers East Sullivan, 16 ind. le 9 septembre 2012 par Raymond Ladurantaye et Claudia Siano (feuille 1513221).
 Val-d'Or, Parc à résidus miniers East Sullivan, 6 ind. le 16 septembre 2012 par Raymond Ladurantaye et Claudia Siano (feuille 1513522).
 Val-d'Or, Parc à résidus miniers East Sullivan, 1 ind. le 18 avril 2013 par Raymond Ladurantaye (feuille 1529908).
 Val-d'Or, Parc à résidus miniers Manitou, 1 ind. le 20 avril 2013 par François Dubois (feuille 1530039).
 Val-d'Or, Parc à résidus miniers East Sullivan, 1 ind. le 20 avril 2013 par Claudia Siano (feuille 1530073).
 Val-d'Or, Parc à résidus miniers East Sullivan, 2 ind. le 27 avril 2013 par Raymond Ladurantaye (feuille 1530793).
 Val-d'Or, Parc à résidus miniers East Sullivan, 2 ind. le 28 avril 2013 par Raymond Ladurantaye (feuille 1531062).
 Val-d'Or, Parc à résidus miniers East Sullivan, 4 ind. le 30 avril 2013 par Raymond Ladurantaye (feuille 1531718).
 Val-d'Or, Parc à résidus miniers East Sullivan, 2 ind. le 1 mai 2013 par Jonathan Gagnon (feuille 1535861).
 Val-d'Or, Parc à résidus miniers East Sullivan, 4 ind. le 4 mai 2013 par Raymond Ladurantaye (feuille 1531580).
 Val-d'Or, Parc à résidus miniers Manitou, 3 ind. le 17 mai 2013 par Raymond Ladurantaye (feuille 1533176).
 Val-d'Or, Parc à résidus miniers East Sullivan, 2 ind. le 18 mai 2013 par Claudia Siano (feuille 1533207).
 Val-d'Or, Parc à résidus miniers East Sullivan, 2 ind. le 26 mai 2013 par Raymond Ladurantaye et Claudia Siano (feuille 1533821).
 Val-d'Or, Parc à résidus miniers East Sullivan, 1 ind. le 31 mai 2013 par Bruno Tremblay (feuille 1534283).
 Val-d'Or, Parc à résidus miniers East Sullivan, 1 ind. le 31 mai 2013 par François Dubois (feuille 1534290).

	<u>Mentions</u>	<u>NMI/mention</u>	<u>Constance</u>	<u>Indice d'abondance</u>
mars	1	1,00	11,11	0,111
avril	35	3,00	32,41	0,972
mai	65	2,94	51,18	1,504
juin	34	4,65	66,67	3,098
juillet	36	9,19	63,16	5,807
août	69	9,13	55,65	5,081
septembre	53	10,11	42,06	4,254
octobre	6	1,17	7,59	0,089
novembre	1	1,00	2,08	0,021
Total	300	6,53	38,61	2,523

Pluvier sp

Val-d'Or, Parc à résidus miniers East Sullivan, 1 ind. le 24 août 2008 par Sylvie Gagnon, Réal Gauthier, Louis Imbeau, Claudia Siano, Pascal Perreault, Hélène Chouinard, Raymond Ladurantaye et Société de Loisir Ornithologique de l'Abitibi (feuille 837880).

	<u>Mentions</u>	<u>NMI/mention</u>	<u>Constance</u>	<u>Indice d'abondance</u>
août	1	1,00	0,81	0,008
Total	1	1,00	0,13	0,001

Chevalier grivelé *Actitis macularia*

Val-d'Or, Parc à résidus miniers East Sullivan, 1 ind. le 23 juillet 1999 par Yan Cossette (feuille 255140).
 Val-d'Or, Parc à résidus miniers East Sullivan, 2 ind. le 1 août 1999 par Sylvie Gagnon, Frédéric Bédard et Yan Cossette (feuille 255141).
 Val-d'Or, Parc à résidus miniers East Sullivan, 4 ind. le 29 juillet 2000 par André Lefebvre (feuille 251006).
 Val-d'Or, Parc à résidus miniers East Sullivan, 1 ind. le 13 août 2000 par Réal Gauthier (feuille 257365).
 Val-d'Or, Parc à résidus miniers East Sullivan, 1 ind. le 19 août 2001 par Sylvie Gagnon, Yan Cossette, Chantal Béland, André Lefebvre, Andrée Lévesque, Réal Gauthier, Yolande Charron, Françoise Demontigny et Société de Loisir Ornithologique de l'Abitibi (feuille 257764).
 Val-d'Or, Parc à résidus miniers East Sullivan, 20 ind. le 25 août 2001 par Norbert Deslauriers, Yan Cossette, André Lefebvre et Pierrette Lefebvre (feuille 251178).
 Val-d'Or, Parc à résidus miniers East Sullivan, 2 ind. le 11 août 2002 par Louis Imbeau (feuille 255504).
 Val-d'Or, Parc à résidus miniers East Sullivan, 3 ind. le 16 août 2002 par Sylvie Gagnon (feuille 257587).

Val-d'Or, Parc à résidus miniers East Sullivan, 2 ind. le 25 août 2002 par Réal Gauthier et Société de Loisir Ornithologique de l'Abitibi (feuillelet 255512).
 Première mention : Val-d'Or, Parc à résidus miniers East Sullivan, 1 ind. le 18 mai 2003 par Réal Gauthier (feuillelet 256843).

Val-d'Or, Parc à résidus miniers East Sullivan, 6 ind. le 19 mai 2003 par Louis Imbeau (feuillelet 256291).

Val-d'Or, Parc à résidus miniers East Sullivan, 2 ind. le 25 mai 2003 par Louis Imbeau (feuillelet 256314).

Val-d'Or, Parc à résidus miniers East Sullivan, 2 ind. le 2 juin 2003 par Louis Imbeau (feuillelet 256354).

Val-d'Or, Parc à résidus miniers East Sullivan, 5 ind. le 8 juin 2003 par Louis Imbeau (feuillelet 256373).

Val-d'Or, Parc à résidus miniers East Sullivan, 2 ind. le 14 juin 2003 par Réal Gauthier (feuillelet 256849).

Val-d'Or, Parc à résidus miniers East Sullivan, 5 ind. le 4 juillet 2003 par Louis Imbeau (feuillelet 256479).

Val-d'Or, Parc à résidus miniers East Sullivan, 5 ind. le 7 juillet 2003 par Louis Imbeau (feuillelet 256481).

Val-d'Or, Parc à résidus miniers East Sullivan, 2 ind. le 27 juillet 2003 par Réal Gauthier (feuillelet 256853).

Val-d'Or, Parc à résidus miniers East Sullivan, 15 ind. le 27 juillet 2003 par Réjean Deschênes et Alexandre Giroux (feuillelet 256522).

Val-d'Or, Parc à résidus miniers East Sullivan, 11 ind. le 1 août 2003 par Gilles Éthier, Pierrette Lefebvre et André Lefebvre (feuillelet 256539).

Val-d'Or, Parc à résidus miniers East Sullivan, 4 ind. le 3 août 2003 par Réjean Deschênes (feuillelet 256542).

Val-d'Or, Parc à résidus miniers East Sullivan, 16 ind. le 8 août 2003 par Louis Imbeau, Sylvie Gagnon et Réal Gauthier (feuillelet 256553).

Val-d'Or, Parc à résidus miniers East Sullivan, 2 ind. le 16 août 2003 par Réal Gauthier (feuillelet 256855).

Val-d'Or, Parc à résidus miniers East Sullivan, 14 ind. le 17 août 2003 par Réjean Deschênes (feuillelet 256570).

Val-d'Or, Parc à résidus miniers East Sullivan, 12 ind. le 19 août 2003 par Réjean Deschênes (feuillelet 256572).

Val-d'Or, Parc à résidus miniers East Sullivan, 1 ind. le 24 août 2003 par Réal Gauthier, Françoise Demontigny, Florence Trudel, Odile Morrisette, Sylvie Poulin, Carole Morin, Hélène Chouinard, Claire Bédard, Cécile Montémurro, Yolande Charron, Maryse Lessard, Andrée Lévesque, Claude Aubé, Alain Archambault, Yvon Guindon, Louis Imbeau, André Lefebvre, Pierrette Lefebvre et Société de Loisir Ornithologique de l'Abitibi (feuillelet 256856).

Val-d'Or, Parc à résidus miniers East Sullivan, 4 ind. le 28 août 2003 par Louis Imbeau (feuillelet 256580).

Val-d'Or, Parc à résidus miniers East Sullivan, 1 ind. le 13 septembre 2003 par Réal Gauthier (feuillelet 256861).

Val-d'Or, Parc à résidus miniers East Sullivan, 3 ind. le 20 septembre 2003 par Louis Imbeau (feuillelet 256633).

Val-d'Or, Parc à résidus miniers East Sullivan, 6 ind. le 16 mai 2004 par Édith Van de Walle (feuillelet 259409).

Val-d'Or, Parc à résidus miniers East Sullivan, 6 ind. le 24 mai 2004 par Pierrette Lefebvre et André Lefebvre (feuillelet 259665).

Val-d'Or, Parc à résidus miniers East Sullivan, 2 ind. le 31 mai 2004 par Réal Gauthier (feuillelet 258450).

Val-d'Or, Parc à résidus miniers East Sullivan, 21 ind. le 23 juillet 2004 par Louis Imbeau (feuillelet 258652).

Val-d'Or, Parc à résidus miniers East Sullivan, 16 ind. le 29 juillet 2004 par Louis Imbeau (feuillelet 258710).

Val-d'Or, Parc à résidus miniers East Sullivan, 14 ind. le 7 août 2004 par Réal Gauthier (feuillelet 259218).

Val-d'Or, Parc à résidus miniers East Sullivan, 20 ind. le 13 août 2004 par Réjean Deschênes (feuillelet 259053).

Val-d'Or, Parc à résidus miniers East Sullivan, 10 ind. le 20 août 2004 par Réal Gauthier (feuillelet 259219).

Val-d'Or, Parc à résidus miniers East Sullivan, 11 ind. le 22 août 2004 par Réal Gauthier (feuillelet 259220).

Val-d'Or, Parc à résidus miniers East Sullivan, 6 ind. le 23 août 2004 par Réal Gauthier (feuillelet 259221).

Val-d'Or, Parc à résidus miniers East Sullivan, 8 ind. le 24 août 2004 par Louis Imbeau (feuillelet 259105).

Val-d'Or, Parc à résidus miniers East Sullivan, 3 ind. le 28 août 2004 par Réal Gauthier (feuillelet 259222).

Val-d'Or, Parc à résidus miniers East Sullivan, 1 ind. le 6 septembre 2004 par Louis Imbeau (feuillelet 259119).

Val-d'Or, Parc à résidus miniers East Sullivan, 4 ind. le 18 mai 2005 par Réal Gauthier (feuillelet 790338).

Val-d'Or, Parc à résidus miniers East Sullivan, 2 ind. le 2 juin 2005 par Réal Gauthier (feuillelet 790340).

Val-d'Or, Parc à résidus miniers East Sullivan, 2 ind. le 19 juin 2005 par Claudia Siano (feuillelet 790349).

Val-d'Or, Parc à résidus miniers East Sullivan, 4 ind. le 20 juin 2005 par Louis Imbeau (feuillelet 790249).

Val-d'Or, Parc à résidus miniers East Sullivan, 6 ind. le 11 juillet 2005 par Réal Gauthier (feuillelet 790558).

Val-d'Or, Parc à résidus miniers East Sullivan, 4 ind. le 19 juillet 2005 par Claudia Siano (feuillelet 790467).

Val-d'Or, Parc à résidus miniers East Sullivan, 9 ind. le 26 juillet 2005 par Réjean Deschênes (feuillelet 790495).

Val-d'Or, Parc à résidus miniers East Sullivan, 4 ind. le 28 juillet 2005 par Sylvie Gagnon (feuillelet 790497).

Val-d'Or, Parc à résidus miniers East Sullivan, 4 ind. le 6 août 2005 par Sylvie Gagnon (feuillelet 790546).

Val-d'Or, Parc à résidus miniers East Sullivan, 2 ind. le 14 août 2005 par Réal Gauthier (feuillelet 790585).

Val-d'Or, Parc à résidus miniers East Sullivan, 3 ind. le 14 août 2005 par Sylvie Gagnon (feuillelet 790589).

Val-d'Or, Parc à résidus miniers East Sullivan, 3 ind. le 15 août 2005 par Louis Imbeau, Marcel Darveau et Bernard Filion (feuillelet 790590).

Val-d'Or, Parc à résidus miniers East Sullivan, 2 ind. le 19 août 2005 par Sylvie Gagnon (feuillelet 790598).

Val-d'Or, Parc à résidus miniers East Sullivan, 1 ind. le 30 août 2005 par Réal Gauthier (feuillelet 790629).

Val-d'Or, Parc à résidus miniers East Sullivan, 2 ind. le 5 septembre 2005 par Sylvie Gagnon (feuillelet 790643).

Val-d'Or, Parc à résidus miniers East Sullivan, 1 ind. le 11 septembre 2005 par Sylvie Gagnon (feuillelet 790654).

Val-d'Or, Parc à résidus miniers East Sullivan, 1 ind. le 21 mai 2006 par Raymond Ladurantaye (feuillelet 791589).

Val-d'Or, Parc à résidus miniers East Sullivan, 5 ind. le 4 juin 2006 par Réal Gauthier, Louis Imbeau, Claudia Siano, Jean Aubé, Lucie Auclair, Linda Melnbardis, Melisa Melnbardis et Société de Loisir Ornithologique de l'Abitibi (feuillelet 791578).

Val-d'Or, Parc à résidus miniers East Sullivan, 4 ind. le 11 juin 2006 par Réal Gauthier (feuillelet 791973).

Val-d'Or, Parc à résidus miniers East Sullivan, 1 ind. le 25 juin 2006 par Raymond Ladurantaye et Claudia Siano (feuillelet 791814).

Val-d'Or, Parc à résidus miniers East Sullivan, 6 ind. le 8 juillet 2006 par Réal Gauthier (feuillelet 791976).

Val-d'Or, Parc à résidus miniers East Sullivan, 5 ind. le 15 juillet 2006 par Réal Gauthier (feuillelet 791977).

Val-d'Or, Parc à résidus miniers East Sullivan, 2 ind. le 22 juillet 2006 par Claudia Siano (feuillelet 791938).

Val-d'Or, Parc à résidus miniers East Sullivan, 1 ind. le 24 août 2006 par Réal Gauthier (feuillelet 792330).

Val-d'Or, Parc à résidus miniers East Sullivan, 2 ind. le 26 août 2006 par Réal Gauthier (feuillelet 792331).

- Val-d'Or, Parc à résidus miniers East Sullivan, 1 ind. le 27 août 2006 par Réal Gauthier, Sylvie Gagnon, Jean Lapointe, Bruno Major, Claudia Siano, Maryse Lessard, Pascal Drouin, Christophe Prince, Samuel Prince et Société de Loisir Ornithologique de l'Abitibi (feuillelet 792332).
- Val-d'Or, Parc à résidus miniers East Sullivan, 2 ind. le 12 mai 2007 par Réal Gauthier (feuillelet 835358).
- Val-d'Or, Parc à résidus miniers East Sullivan, 2 ind. le 19 mai 2007 par Réal Gauthier (feuillelet 835361).
- Val-d'Or, Parc à résidus miniers East Sullivan, 2 ind. le 20 mai 2007 par Louis Imbeau, Sébastien Rioux, Pascal Drouin, Christophe Prince et Samuel Prince (feuillelet 793341).
- Val-d'Or, Parc à résidus miniers East Sullivan, 4 ind. le 20 mai 2007 par Réal Gauthier (feuillelet 835362).
- Val-d'Or, Parc à résidus miniers East Sullivan, 4 ind. le 21 mai 2007 par Raymond Ladurantaye et Claudia Siano (feuillelet 793485).
- Val-d'Or, Parc à résidus miniers East Sullivan, 6 ind. le 3 juin 2007 par Réal Gauthier, Yolande Charron, Cécile Montémurro, Roger Fournier, Hélène Chouinard, Linda Melnbardis, Claudia Siano, Raymond Ladurantaye et Société de Loisir Ornithologique de l'Abitibi (feuillelet 835364).
- Val-d'Or, Parc à résidus miniers East Sullivan, 5 ind. le 5 juin 2007 par Louis Imbeau (feuillelet 793579).
- Val-d'Or, Parc à résidus miniers East Sullivan, 1 ind. le 21 juin 2007 par Pierre Brousseau et Joël Poirier (feuillelet 835134).
- Val-d'Or, Parc à résidus miniers East Sullivan, 3 ind. le 24 juin 2007 par Claudia Siano et Raymond Ladurantaye (feuillelet 836286) qui notent : « Trois poussins (photographie). » Jeune hors du nid -- Photographie.
- Val-d'Or, Parc à résidus miniers East Sullivan, 4 ind. le 15 juillet 2007 par Claudia Siano et Raymond Ladurantaye (feuillelet 835301).
- Val-d'Or, Parc à résidus miniers East Sullivan, 1 ind. le 3 août 2007 par Raymond Ladurantaye et Claudia Siano (feuillelet 835466).
- Val-d'Or, Parc à résidus miniers East Sullivan, 3 ind. le 26 août 2007 par Louis Imbeau, Roger Fournier, Maryse Lessard, France Neveu, Daniel Paquin, Raymonde Paquin, Lise Pépin, Pascal Drouin, Samuel Prince, Christophe Prince, Chantal Bêland, Claudia Siano, Hélène Chouinard et Société de Loisir Ornithologique de l'Abitibi (feuillelet 835460).
- Val-d'Or, Parc à résidus miniers East Sullivan, 1 ind. le 26 août 2007 par Réal Gauthier (feuillelet 835850).
- Val-d'Or, Parc à résidus miniers East Sullivan, 1 ind. le 29 août 2007 par Louis Imbeau (feuillelet 835461).
- Val-d'Or, Parc à résidus miniers East Sullivan, 2 ind. le 9 septembre 2007 par Claudia Siano et Raymond Ladurantaye (feuillelet 835604).
- Val-d'Or, Parc à résidus miniers East Sullivan, 1 ind. le 10 mai 2008 par Réal Gauthier (feuillelet 837145).
- Val-d'Or, Parc à résidus miniers East Sullivan, 4 ind. le 18 mai 2008 par Réal Gauthier et Céline Gauthier (feuillelet 837150).
- Val-d'Or, Parc à résidus miniers East Sullivan, 6 ind. le 27 mai 2008 par Réal Gauthier et Raymond Ladurantaye (feuillelet 837163).
- Val-d'Or, Parc à résidus miniers East Sullivan, 8 ind. le 28 mai 2008 par Claudia Siano et Raymond Ladurantaye (feuillelet 837005).
- Val-d'Or, Parc à résidus miniers East Sullivan, 6 ind. le 31 mai 2008 par Réal Gauthier, Linda Melnbardis et Hélène Chouinard (feuillelet 837170).
- Val-d'Or, Parc à résidus miniers East Sullivan, 10 ind. le 31 mai 2008 par Claudia Siano et Raymond Ladurantaye (feuillelet 837058).
- Val-d'Or, Parc à résidus miniers East Sullivan, 16 ind. le 7 juin 2008 par Raymond Ladurantaye (feuillelet 837311).
- Val-d'Or, Parc à résidus miniers East Sullivan, 6 ind. le 15 juin 2008 par Réal Gauthier, André Lefebvre, Linda Melnbardis, Claudia Siano et Raymond Ladurantaye (feuillelet 837494).
- Val-d'Or, Parc à résidus miniers East Sullivan, 6 ind. le 20 juillet 2008 par Raymond Ladurantaye (feuillelet 837728).
- Val-d'Or, Parc à résidus miniers East Sullivan, 1 ind. le 10 août 2008 par Raymond Ladurantaye (feuillelet 837815) qui note : « Un juvénile pouvant voler mais sur de courtes distances. Pas photographiable. » Jeune capable de voler -- Description du comportement.
- Val-d'Or, Parc à résidus miniers East Sullivan, 2 ind. le 16 août 2008 par Claudia Siano et Raymond Ladurantaye (feuillelet 837834).
- Val-d'Or, Parc à résidus miniers East Sullivan, 2 ind. le 18 août 2008 par Réal Gauthier (feuillelet 838316).
- Val-d'Or, Parc à résidus miniers East Sullivan, 2 ind. le 19 août 2008 par Claudia Siano et Raymond Ladurantaye (feuillelet 837841).
- Val-d'Or, Parc à résidus miniers East Sullivan, 3 ind. le 23 août 2008 par Réal Gauthier (feuillelet 838317).
- Val-d'Or, Parc à résidus miniers East Sullivan, 2 ind. le 19 mai 2009 par Claudia Siano et Raymond Ladurantaye (feuillelet 838995).
- Val-d'Or, Parc à résidus miniers East Sullivan, 18 ind. le 23 mai 2009 par Raymond Ladurantaye (feuillelet 839003).
- Val-d'Or, Parc à résidus miniers East Sullivan, 12 ind. le 29 mai 2009 par Raymond Ladurantaye (feuillelet 839023).
- Val-d'Or, Parc à résidus miniers East Sullivan, 2 ind. le 30 mai 2009 par Louis Imbeau, Jonathan Gagnon et Évan Hovington (feuillelet 839076).
- Val-d'Or, Parc à résidus miniers East Sullivan, 9 ind. le 30 mai 2009 par Claudia Siano et Raymond Ladurantaye (feuillelet 839054).
- Val-d'Or, Parc à résidus miniers East Sullivan, 8 ind. le 30 mai 2009 par Réal Gauthier et Linda Melnbardis (feuillelet 839552).
- Val-d'Or, Parc à résidus miniers East Sullivan, 18 ind. le 1 juin 2009 par Raymond Ladurantaye (feuillelet 839367).
- Val-d'Or, Parc à résidus miniers East Sullivan, 20 ind. le 6 juin 2009 par Raymond Ladurantaye (feuillelet 839383).
- Val-d'Or, Parc à résidus miniers Manitou, 2 ind. le 15 juin 2009 par Claudia Siano et Raymond Ladurantaye (feuillelet 839407).
- Val-d'Or, Parc à résidus miniers East Sullivan, 6 ind. le 15 juin 2009 par Claudia Siano et Raymond Ladurantaye (feuillelet 839406).
- Val-d'Or, Parc à résidus miniers East Sullivan, 8 ind. le 20 juin 2009 par Claudia Siano, Linda Melnbardis et Madeleine Murray (feuillelet 839426).
- Val-d'Or, Parc à résidus miniers East Sullivan, 6 ind. le 4 juillet 2009 par Claudia Siano et Raymond Ladurantaye (feuillelet 839444).
- Val-d'Or, Parc à résidus miniers East Sullivan, 2 ind. le 8 août 2009 par Claudia Siano et Raymond Ladurantaye (feuillelet 839569).
- Val-d'Or, Parc à résidus miniers Manitou, 2 ind. le 9 août 2009 par Claudia Siano et Raymond Ladurantaye (feuillelet 839573).
- Val-d'Or, Parc à résidus miniers East Sullivan, 2 ind. le 22 août 2009 par Jacques Savard (feuillelet 839530).
- Val-d'Or, Parc à résidus miniers Manitou, 2 ind. le 24 août 2009 par Claudia Siano (feuillelet 839583).
- Val-d'Or, Parc à résidus miniers East Sullivan, 1 ind. le 9 mai 2010 par Claudia Siano et Raymond Ladurantaye (feuillelet 840882).
- Val-d'Or, Parc à résidus miniers East Sullivan, 6 ind. le 24 mai 2010 par Raymond Ladurantaye (feuillelet 841081).
- Val-d'Or, Parc à résidus miniers East Sullivan, 8 ind. le 27 mai 2010 par Raymond Ladurantaye (feuillelet 841105).
- Val-d'Or, Parc à résidus miniers East Sullivan, 6 ind. le 29 mai 2010 par Raymond Ladurantaye (feuillelet 841120).
- Val-d'Or, Parc à résidus miniers East Sullivan, 5 ind. le 29 mai 2010 par Raymond Ladurantaye (feuillelet 841121).
- Val-d'Or, Parc à résidus miniers East Sullivan, 7 ind. le 30 mai 2010 par Claudia Siano et Raymond Ladurantaye (feuillelet 841140).

- Val-d'Or, Parc à résidus miniers Manitou, 2 ind. le 31 mai 2010 par Raymond Ladurantaye (feuillelet 841144).
- Val-d'Or, Parc à résidus miniers East Sullivan, 6 ind. le 10 juin 2010 par Raymond Ladurantaye (feuillelet 841616).
- Val-d'Or, Parc à résidus miniers East Sullivan, 8 ind. le 19 juin 2010 par Raymond Ladurantaye (feuillelet 841720).
- Val-d'Or, Parc à résidus miniers Manitou, 4 ind. le 19 juin 2010 par Raymond Ladurantaye (feuillelet 841721).
- Val-d'Or, Parc à résidus miniers East Sullivan, 6 ind. le 24 juin 2010 par Claudia Siano et Raymond Ladurantaye (feuillelet 841787).
- Val-d'Or, Parc à résidus miniers Manitou, 6 ind. le 24 juin 2010 par Claudia Siano et Raymond Ladurantaye (feuillelet 841788) qui notent : « Deux adultes, quatre jeunes. » Adulte avec jeunes.
- Val-d'Or, Parc à résidus miniers Manitou, 5 ind. le 2 juillet 2010 par Claudia Siano (feuillelet 841893).
- Val-d'Or, Parc à résidus miniers East Sullivan, 2 ind. le 10 juillet 2010 par Roger Moreau (feuillelet 841159).
- Val-d'Or, Parc à résidus miniers East Sullivan, 2 ind. le 11 juillet 2010 par Roger Moreau (feuillelet 841160).
- Val-d'Or, Parc à résidus miniers East Sullivan, 4 ind. le 21 juillet 2010 par Claudia Siano (feuillelet 842067).
- Val-d'Or, Parc à résidus miniers East Sullivan, 1 ind. le 31 juillet 2010 par Réjean Deschênes (feuillelet 842116).
- Val-d'Or, Parc à résidus miniers Manitou, 1 ind. le 15 août 2010 par Claudia Siano et Raymond Ladurantaye (feuillelet 841270).
- Val-d'Or, Parc à résidus miniers East Sullivan, 1 ind. le 14 mai 2011 par Sylvie Gagnon (feuillelet 126089).
- Val-d'Or, Parc à résidus miniers East Sullivan, 4 ind. le 18 mai 2011 par François Dubois (feuillelet 842599).
- Val-d'Or, Parc à résidus miniers East Sullivan, 4 ind. le 23 mai 2011 par François Dubois (feuillelet 842602).
- Val-d'Or, Parc à résidus miniers East Sullivan, 2 ind. le 25 mai 2011 par Roger Moreau (feuillelet 842603).
- Val-d'Or, Parc à résidus miniers East Sullivan, 2 ind. le 27 mai 2011 par François Dubois (feuillelet 842605).
- Val-d'Or, Parc à résidus miniers East Sullivan, 1 ind. le 28 mai 2011 par Louis Imbeau, Jonathan Gagnon, Dominique Fauteux et Amélie Drolet (feuillelet 126204).
- Val-d'Or, Parc à résidus miniers Manitou, 1 ind. le 28 mai 2011 par Louis Imbeau, Jonathan Gagnon, Dominique Fauteux et Amélie Drolet (feuillelet 126205).
- Val-d'Or, Parc à résidus miniers East Sullivan, 2 ind. le 29 mai 2011 par Raymond Ladurantaye (feuillelet 126226).
- Val-d'Or, Parc à résidus miniers East Sullivan, 6 ind. le 19 juin 2011 par Claudia Siano (feuillelet 126385).
- Val-d'Or, Parc à résidus miniers East Sullivan, 7 ind. le 1 juillet 2011 par François Dubois (feuillelet 842854).
- Val-d'Or, Parc à résidus miniers East Sullivan, 2 ind. le 10 juillet 2011 par François Dubois (feuillelet 842911).
- Val-d'Or, Parc à résidus miniers East Sullivan, 6 ind. le 16 juillet 2011 par Claudia Siano (feuillelet 126575).
- Val-d'Or, Parc à résidus miniers East Sullivan, 8 ind. le 19 juillet 2011 par François Dubois (feuillelet 842933).
- Val-d'Or, Parc à résidus miniers East Sullivan, 4 ind. le 27 juillet 2011 par Raymond Ladurantaye (feuillelet 126618).
- Val-d'Or, Parc à résidus miniers East Sullivan, 6 ind. le 4 août 2011 par Claudia Siano, Raymond Ladurantaye et Pascal Perreault (feuillelet 126657).
- Val-d'Or, Parc à résidus miniers Manitou, 1 ind. le 4 août 2011 par Claudia Siano, Raymond Ladurantaye et Pascal Perreault (feuillelet 126658).
- Val-d'Or, Parc à résidus miniers Manitou, 4 ind. le 14 août 2011 par Claudia Siano et Raymond Ladurantaye (feuillelet 126678).
- Val-d'Or, Parc à résidus miniers East Sullivan, 1 ind. le 28 août 2011 par Claudia Siano, François Dubois, Réal Gauthier, Raymond Ladurantaye, Daniel Paquin, Bernard Laborde, Maryse Lessard, Véronique Ducharme-Riel, Suzanne Trudel, Ghislain Hénault, Daniel St-Germain, Denise Maurais et Société de Loisir Ornithologique de l'Abitibi (feuillelet 126698).
- Val-d'Or, Parc à résidus miniers Manitou, 2 ind. le 3 septembre 2011 par Claudia Siano (feuillelet 126710).
- Val-d'Or, Parc à résidus miniers East Sullivan, 10 ind. le 16 mai 2012 par Raymond Ladurantaye (feuillelet 1508830).
- Val-d'Or, Parc à résidus miniers Manitou, 2 ind. le 17 mai 2012 par Raymond Ladurantaye (feuillelet 1508831).
- Val-d'Or, Parc à résidus miniers East Sullivan, 6 ind. le 21 mai 2012 par Raymond Ladurantaye et Claudia Siano (feuillelet 1509144).
- Val-d'Or, Parc à résidus miniers East Sullivan, 12 ind. le 23 mai 2012 par Raymond Ladurantaye (feuillelet 1509370).
- Val-d'Or, Parc à résidus miniers East Sullivan, 12 ind. le 26 mai 2012 par Raymond Ladurantaye (feuillelet 1509550).
- Val-d'Or, Parc à résidus miniers East Sullivan, 14 ind. le 27 mai 2012 par Claudia Siano, François Dubois, Maryse Lessard, Raymond Ladurantaye, Pascal Perreault, Yolande Charron, Daniel Paquin, Raymonde Paquin et Société de Loisir Ornithologique de l'Abitibi (feuillelet 1509556).
- Val-d'Or, Parc à résidus miniers Manitou, 1 ind. le 27 mai 2012 par François Dubois et Société de Loisir Ornithologique de l'Abitibi (feuillelet 1509612).
- Val-d'Or, Parc à résidus miniers East Sullivan, 10 ind. le 30 mai 2012 par Raymond Ladurantaye (feuillelet 1509722).
- Val-d'Or, Parc à résidus miniers East Sullivan, 12 ind. le 2 juin 2012 par Raymond Ladurantaye (feuillelet 1509955).
- Val-d'Or, Parc à résidus miniers East Sullivan, 11 ind. le 3 juin 2012 par Raymond Ladurantaye et Claudia Siano (feuillelet 1509968).
- Val-d'Or, Parc à résidus miniers East Sullivan, 8 ind. le 7 juin 2012 par Raymond Ladurantaye (feuillelet 1510117).
- Val-d'Or, Parc à résidus miniers East Sullivan, 7 ind. le 10 juin 2012 par Raymond Ladurantaye (feuillelet 1510277).
- Val-d'Or, Parc à résidus miniers East Sullivan, 7 ind. le 17 juin 2012 par Raymond Ladurantaye et Claudia Siano (feuillelet 1510454).
- Val-d'Or, Parc à résidus miniers East Sullivan, 1 ind. le 19 juin 2012 par Louis Imbeau (feuillelet 127185).
- Val-d'Or, Parc à résidus miniers East Sullivan, 10 ind. le 24 juin 2012 par Claudia Siano (feuillelet 1510726).
- Val-d'Or, Parc à résidus miniers East Sullivan, 8 ind. le 25 juin 2012 par Claudia Siano et Raymond Ladurantaye (feuillelet 1510729).
- Val-d'Or, Parc à résidus miniers East Sullivan, 10 ind. le 7 juillet 2012 par Claudia Siano et Raymond Ladurantaye (feuillelet 1511118).
- Val-d'Or, Parc à résidus miniers East Sullivan, 6 ind. le 15 juillet 2012 par Raymond Ladurantaye et Claudia Siano (feuillelet 1511284).
- Val-d'Or, Parc à résidus miniers East Sullivan, 1 ind. le 22 juillet 2012 par Monique Groulx (feuillelet 1511751).
- Val-d'Or, Parc à résidus miniers East Sullivan, 5 ind. le 24 juillet 2012 par Raymond Ladurantaye, Claudia Siano et Danielle Paquette (feuillelet 1511451).
- Val-d'Or, Parc à résidus miniers East Sullivan, 1 ind. le 27 juillet 2012 par Monique Groulx (feuillelet 1511760).

Val-d'Or, Parc à résidus miniers East Sullivan, 5 ind. le 12 août 2012 par Claudia Siano et Raymond Ladurantaye (feuillelet 1512025).
 Val-d'Or, Parc à résidus miniers Manitou, 3 ind. le 12 août 2012 par Claudia Siano et Raymond Ladurantaye (feuillelet 1512024).
 Val-d'Or, Parc à résidus miniers East Sullivan, 1 ind. le 5 mai 2013 par Claudia Siano et Raymond Ladurantaye (feuillelet 1531720).
 Val-d'Or, Parc à résidus miniers East Sullivan, 1 ind. le 6 mai 2013 par François Dubois (feuillelet 1531835).
 Val-d'Or, Parc à résidus miniers East Sullivan, 1 ind. le 18 mai 2013 par François Dubois et Sarah Dubois (feuillelet 1533116).
 Val-d'Or, Parc à résidus miniers East Sullivan, 4 ind. le 18 mai 2013 par Claudia Siano (feuillelet 1533207).
 Val-d'Or, Parc à résidus miniers East Sullivan, 2 ind. le 25 mai 2013 par Claudia Siano et Raymond Ladurantaye (feuillelet 1533722).
 Val-d'Or, Parc à résidus miniers East Sullivan, 3 ind. le 31 mai 2013 par François Dubois (feuillelet 1534290).
 Val-d'Or, Parc à résidus miniers East Sullivan, 1 ind. le 31 mai 2013 par Bruno Tremblay (feuillelet 1534283).

	<u>Mentions</u>	<u>NMI/mention</u>	<u>Constance</u>	<u>Indice d'abondance</u>
mai	55	4,73	43,31	2,047
juin	34	6,41	66,67	4,275
juillet	33	5,61	57,89	3,246
août	51	4,53	41,13	1,863
septembre	7	1,71	5,56	0,095
Total	180	5,03	23,17	1,166

Chevalier solitaire *Tringa solitaria*

Première mention : Val-d'Or, Parc à résidus miniers East Sullivan, 20 ind. le 22 juillet 1999 par Yan Cossette (feuillelet 255139).
 Val-d'Or, Parc à résidus miniers East Sullivan, 5 ind. le 23 juillet 1999 par Yan Cossette (feuillelet 255140).
 Val-d'Or, Parc à résidus miniers East Sullivan, 3 ind. le 24 juillet 1999 par Yan Cossette, André Lefebvre et Pierrette Lefebvre (feuillelet 255142).

Val-d'Or, Parc à résidus miniers East Sullivan, 1 ind. le 24 juillet 1999 par Réal Gauthier (feuillelet 307357).
 Val-d'Or, Parc à résidus miniers East Sullivan, 12 ind. le 28 août 1999 par André Lefebvre, Pierrette Lefebvre et Gilles Éthier (feuillelet 307370).

Val-d'Or, Parc à résidus miniers East Sullivan, 5 ind. le 10 septembre 1999 par André Lefebvre (feuillelet 307368).
 Val-d'Or, Parc à résidus miniers East Sullivan, 4 ind. le 29 juillet 2000 par André Lefebvre (feuillelet 251006).
 Val-d'Or, Parc à résidus miniers East Sullivan, 2 ind. le 13 août 2000 par Réal Gauthier (feuillelet 257365).
 Val-d'Or, Parc à résidus miniers East Sullivan, 1 ind. le 24 août 2000 par Réal Gauthier (feuillelet 257366).
 Val-d'Or, Parc à résidus miniers East Sullivan, 1 ind. le 19 août 2001 par Sylvie Gagnon, Yan Cossette, Chantal Béland, André Lefebvre, Andrée Lévesque, Réal Gauthier, Yolande Charron, Françoise Demontigny et Société de Loisir Ornithologique de l'Abitibi (feuillelet 257764).
 Val-d'Or, Parc à résidus miniers East Sullivan, 1 ind. le 27 juillet 2003 par Réjean Deschênes et Alexandre Giroux (feuillelet 256522).
 Val-d'Or, Parc à résidus miniers East Sullivan, 1 ind. le 24 août 2003 par Réal Gauthier, Françoise Demontigny, Florence Trudel, Odile Morrissette, Sylvie Poulin, Carole Morin, Hélène Chouinard, Claire Bédard, Cécile Montémurro, Yolande Charron, Maryse Lessard, Andrée Lévesque, Claude Aubé, Alain Archambault, Yvon Guindon, Louis Imbeau, André Lefebvre, Pierrette Lefebvre et Société de Loisir Ornithologique de l'Abitibi (feuillelet 256856).

Val-d'Or, Parc à résidus miniers East Sullivan, 2 ind. le 2 septembre 2003 par Réal Gauthier (feuillelet 256859).
 Val-d'Or, Parc à résidus miniers East Sullivan, 1 ind. le 14 septembre 2003 par Réal Gauthier (feuillelet 256862).
 Val-d'Or, mine Manitou, 1 ind. le 22 mai 2004 par André Lefebvre (feuillelet 259662) Description physique détaillée.
 Val-d'Or, Parc à résidus miniers East Sullivan, 1 ind. le 23 juillet 2004 par Louis Imbeau (feuillelet 258652).
 Val-d'Or, Parc à résidus miniers East Sullivan, 1 ind. le 29 juillet 2004 par Louis Imbeau (feuillelet 258710).
 Val-d'Or, Parc à résidus miniers East Sullivan, 2 ind. le 2 septembre 2004 par Louis Imbeau (feuillelet 259117).
 Val-d'Or, Parc à résidus miniers East Sullivan, 1 ind. le 9 septembre 2004 par Louis Imbeau (feuillelet 259123).
 Val-d'Or, Parc à résidus miniers East Sullivan, 2 ind. le 12 septembre 2004 par Louis Imbeau (feuillelet 259128).
 Val-d'Or, Parc à résidus miniers East Sullivan, 2 ind. le 26 juillet 2005 par Réjean Deschênes (feuillelet 790495).
 Val-d'Or, Parc à résidus miniers East Sullivan, 3 ind. le 28 août 2005 par Réal Gauthier, Alain Normand, Daniel Hébert, France Neveu, Yvon Rhéault, Carole Lagacé, Linda Melnbardis, Nicole Buteau, Claudia Siano, Hélène Chouinard, Sylvie Gagnon et Renée Lévesque (feuillelet 790625) Description physique détaillée.

Val-d'Or, Parc à résidus miniers East Sullivan, 2 ind. le 5 septembre 2005 par Sylvie Gagnon (feuillelet 790643).
 Val-d'Or, Parc à résidus miniers East Sullivan, 2 ind. le 11 septembre 2005 par Sylvie Gagnon (feuillelet 790654).
 Val-d'Or, Parc à résidus miniers East Sullivan, 4 ind. le 15 juillet 2006 par Réal Gauthier (feuillelet 791977).
 Val-d'Or, Parc à résidus miniers East Sullivan, 6 ind. le 6 août 2006 par Claudia Siano et Raymond Ladurantaye (feuillelet 792008).
 Val-d'Or, Parc à résidus miniers East Sullivan, 1 ind. le 26 août 2006 par Réal Gauthier (feuillelet 792331).
 Val-d'Or, Parc à résidus miniers East Sullivan, 1 ind. le 27 août 2006 par Réal Gauthier, Sylvie Gagnon, Jean Lapointe, Bruno Major, Claudia Siano, Maryse Lessard, Pascal Drouin, Christophe Prince, Samuel Prince et Société de Loisir Ornithologique de l'Abitibi (feuillelet 792332).
 Val-d'Or, Parc à résidus miniers East Sullivan, 1 ind. le 15 juillet 2007 par Claudia Siano et Raymond Ladurantaye (feuillelet 835301).
 Val-d'Or, Parc à résidus miniers East Sullivan, 2 ind. le 9 août 2008 par Claudia Siano et Raymond Ladurantaye (feuillelet 837810).
 Val-d'Or, Parc à résidus miniers East Sullivan, 4 ind. le 16 août 2008 par Claudia Siano et Raymond Ladurantaye (feuillelet 837834).
 Val-d'Or, Parc à résidus miniers East Sullivan, 2 ind. le 18 août 2008 par Réal Gauthier (feuillelet 838316).
 Val-d'Or, Parc à résidus miniers East Sullivan, 4 ind. le 19 août 2008 par Claudia Siano et Raymond Ladurantaye (feuillelet 837841).
 Val-d'Or, Parc à résidus miniers East Sullivan, 2 ind. le 23 août 2008 par Réal Gauthier (feuillelet 838317).
 Val-d'Or, Parc à résidus miniers East Sullivan, 3 ind. le 24 août 2008 par Sylvie Gagnon, Réal Gauthier, Louis Imbeau, Claudia Siano, Pascal Perreault, Hélène Chouinard, Raymond Ladurantaye et Société de Loisir Ornithologique de l'Abitibi (feuillelet 837880).

Val-d'Or, Parc à résidus miniers East Sullivan, 1 ind. le 6 septembre 2008 par Raymond Ladurantaye et Claudia Siano (feuillelet 837925).
 Val-d'Or, Parc à résidus miniers East Sullivan, 2 ind. le 13 septembre 2008 par Raymond Ladurantaye (feuillelet 838052).
 Val-d'Or, Parc à résidus miniers East Sullivan, 1 ind. le 19 mai 2009 par Claudia Siano et Raymond Ladurantaye (feuillelet 838995).
 Val-d'Or, Parc à résidus miniers East Sullivan, 6 ind. le 10 juillet 2009 par Raymond Ladurantaye (feuillelet 839452).
 Val-d'Or, Parc à résidus miniers East Sullivan, 1 ind. le 1 août 2009 par Claudia Siano et Raymond Ladurantaye (feuillelet 839562).
 Val-d'Or, Parc à résidus miniers East Sullivan, 1 ind. le 8 août 2009 par Claudia Siano et Raymond Ladurantaye (feuillelet 839569).
 Val-d'Or, Parc à résidus miniers East Sullivan, 1 ind. le 22 août 2009 par Jacques Savard (feuillelet 839530).
 Val-d'Or, Parc à résidus miniers East Sullivan, 5 ind. le 7 août 2010 par Claudia Siano et Raymond Ladurantaye (feuillelet 841252).
 Val-d'Or, Parc à résidus miniers East Sullivan, 4 ind. le 15 août 2010 par Claudia Siano et Raymond Ladurantaye (feuillelet 841269).
 Val-d'Or, Parc à résidus miniers Manitou, 2 ind. le 15 août 2010 par Claudia Siano et Raymond Ladurantaye (feuillelet 841270).
 Val-d'Or, Parc à résidus miniers East Sullivan, 3 ind. le 20 août 2010 par Claudia Siano et Raymond Ladurantaye (feuillelet 841282).
 Val-d'Or, Parc à résidus miniers East Sullivan, 2 ind. le 21 août 2010 par Raymond Ladurantaye (feuillelet 841283).
 Val-d'Or, Parc à résidus miniers East Sullivan, 1 ind. le 27 juillet 2011 par Raymond Ladurantaye (feuillelet 126618).
 Val-d'Or, Parc à résidus miniers Manitou, 3 ind. le 14 août 2011 par Claudia Siano et Raymond Ladurantaye (feuillelet 126678).
 Val-d'Or, Parc à résidus miniers East Sullivan, 3 ind. le 15 juillet 2012 par Raymond Ladurantaye et Claudia Siano (feuillelet 1511284).
 Val-d'Or, Parc à résidus miniers East Sullivan, 1 ind. le 24 juillet 2012 par Raymond Ladurantaye, Claudia Siano et Danielle Paquette (feuillelet 1511451).

Val-d'Or, Parc à résidus miniers East Sullivan, 1 ind. le 27 juillet 2012 par Monique Groulx (feuillelet 1511760).
 Val-d'Or, Parc à résidus miniers East Sullivan, 3 ind. le 12 août 2012 par Claudia Siano et Raymond Ladurantaye (feuillelet 1512025).
 Val-d'Or, Parc à résidus miniers East Sullivan, 3 ind. le 18 août 2012 par Raymond Ladurantaye (feuillelet 1512327).
 Val-d'Or, Parc à résidus miniers East Sullivan, 1 ind. le 9 septembre 2012 par Raymond Ladurantaye et Claudia Siano (feuillelet 1513221).
 Val-d'Or, Parc à résidus miniers East Sullivan, 1 ind. le 30 avril 2013 par Raymond Ladurantaye (feuillelet 1531718).

	<u>Mentions</u>	<u>NMI/mention</u>	<u>Constance</u>	<u>Indice d'abondance</u>
avril	1	1,00	0,93	0,009
mai	2	1,00	1,57	0,016
juillet	16	3,44	28,07	0,965
août	26	2,81	20,97	0,589
septembre	11	1,91	8,73	0,167
Total	56	2,71	7,21	0,196

Grand Chevalier

Tringa melanoleuca

Première mention : Val-d'Or, Parc à résidus miniers East Sullivan, 5 ind. le 22 juillet 1999 par Yan Cossette (feuillelet 255139).
 Val-d'Or, Parc à résidus miniers East Sullivan, 5 ind. le 23 juillet 1999 par Yan Cossette (feuillelet 255140).
 Val-d'Or, Parc à résidus miniers East Sullivan, 10 ind. le 24 juillet 1999 par Yan Cossette, André Lefebvre et Pierrette Lefebvre (feuillelet 255142).
 Val-d'Or, Parc à résidus miniers East Sullivan, 1 ind. le 24 juillet 1999 par Réal Gauthier (feuillelet 307357).
 Val-d'Or, Parc à résidus miniers East Sullivan, 5 ind. le 1 août 1999 par Sylvie Gagnon, Frédéric Bédard et Yan Cossette (feuillelet 255141).
 Val-d'Or, Parc à résidus miniers East Sullivan, 10 ind. le 2 août 1999 par Sylvie Gagnon et Yan Cossette (feuillelet 257876).
 Val-d'Or, Parc à résidus miniers East Sullivan, 7 ind. le 4 août 1999 par Yan Cossette et Réal Gauthier (feuillelet 307359).
 Val-d'Or, Parc à résidus miniers East Sullivan, 10 ind. le 8 août 1999 par Yan Cossette (feuillelet 307365).
 Val-d'Or, Parc à résidus miniers East Sullivan, 8 ind. le 8 août 1999 par Réal Gauthier (feuillelet 307364).
 Val-d'Or, Parc à résidus miniers East Sullivan, 10 ind. le 9 août 1999 par Yan Cossette et Sylvie Gagnon (feuillelet 260716).
 Val-d'Or, Parc à résidus miniers East Sullivan, 2 ind. le 10 août 1999 par Yan Cossette (feuillelet 307363).
 Val-d'Or, Parc à résidus miniers East Sullivan, 1 ind. le 11 août 1999 par Yan Cossette (feuillelet 307362).
 Val-d'Or, Parc à résidus miniers East Sullivan, 10 ind. le 14 août 1999 par Réal Gauthier et André Lefebvre (feuillelet 307358).
 Val-d'Or, Parc à résidus miniers East Sullivan, 5 ind. le 14 août 1999 par Yan Cossette (feuillelet 307366).
 Val-d'Or, Parc à résidus miniers East Sullivan, 22 ind. le 14 août 1999 par André Lefebvre (feuillelet 307372).
 Val-d'Or, Parc à résidus miniers East Sullivan, 20 ind. le 18 août 1999 par Réal Gauthier et Yan Cossette (feuillelet 307360).
 Val-d'Or, Parc à résidus miniers East Sullivan, 19 ind. le 21 août 1999 par Pierrette Lefebvre et André Lefebvre (feuillelet 307361).
 Val-d'Or, Parc à résidus miniers East Sullivan, 13 ind. le 28 août 1999 par André Lefebvre, Pierrette Lefebvre et Gilles Éthier (feuillelet 307370).

Val-d'Or, Parc à résidus miniers East Sullivan, 8 ind. le 10 septembre 1999 par André Lefebvre (feuillelet 307368).
 Val-d'Or, Parc à résidus miniers East Sullivan, 4 ind. le 12 septembre 1999 par André Lefebvre et Pierrette Lefebvre (feuillelet 307369).
 Val-d'Or, Parc à résidus miniers East Sullivan, 2 ind. le 16 octobre 1999 par Pierrette Lefebvre et André Lefebvre (feuillelet 307444).
 Val-d'Or, Parc à résidus miniers East Sullivan, 1 ind. le 23 octobre 1999 par Réal Gauthier (feuillelet 307367).
 Val-d'Or, Parc à résidus miniers East Sullivan, 39 ind. le 29 juillet 2000 par André Lefebvre (feuillelet 251006).
 Val-d'Or, Parc à résidus miniers East Sullivan, 2 ind. le 7 août 2000 par Sylvie Gagnon et Yan Cossette (feuillelet 257363).
 Val-d'Or, Parc à résidus miniers East Sullivan, 2 ind. le 13 août 2000 par Réal Gauthier (feuillelet 257365).
 Val-d'Or, Parc à résidus miniers East Sullivan, 2 ind. le 24 août 2000 par Réal Gauthier (feuillelet 257366).
 Val-d'Or, Parc à résidus miniers East Sullivan, 1 ind. le 19 août 2001 par Sylvie Gagnon, Yan Cossette, Chantal Béland, André Lefebvre, Andrée Lévesque, Réal Gauthier, Yolande Charron, Françoise Demontigny et Société de Loisir Ornithologique de l'Abitibi (feuillelet 257764).
 Val-d'Or, Parc à résidus miniers East Sullivan, 10 ind. le 25 août 2001 par Norbert Deslauriers, Yan Cossette, André Lefebvre et Pierrette Lefebvre (feuillelet 251178).

Val-d'Or, Parc à résidus miniers East Sullivan, 12 ind. le 11 août 2002 par Louis Imbeau (feuillelet 255504).

Val-d'Or, Parc à résidus miniers East Sullivan, 20 ind. le 13 août 2002 par Réjean Deschênes et Émilie St-Rock (feuillelet 255508).

Val-d'Or, Parc à résidus miniers East Sullivan, 11 ind. le 16 août 2002 par Sylvie Gagnon (feuillelet 257587).

Val-d'Or, Parc à résidus miniers East Sullivan, 16 ind. le 25 août 2002 par Réal Gauthier et Société de Loisir Ornithologique de l'Abitibi (feuillelet 255512).

Val-d'Or, Parc à résidus miniers East Sullivan, 3 ind. le 29 septembre 2002 par Réal Gauthier, Céline Gauthier et Pierre Brisebois (feuillelet 256169).

Val-d'Or, Parc à résidus miniers East Sullivan, 1 ind. le 21 avril 2003 par Pierrette Lefebvre, André Lefebvre et Gilles Éthier (feuillelet 256201).

Val-d'Or, Parc à résidus miniers East Sullivan, 1 ind. le 19 mai 2003 par Louis Imbeau (feuillelet 256291).

Val-d'Or, Parc à résidus miniers East Sullivan, 2 ind. le 2 juin 2003 par Louis Imbeau (feuillelet 256354).

Val-d'Or, Parc à résidus miniers East Sullivan, 2 ind. le 3 juin 2003 par Réal Gauthier (feuillelet 256848).

Val-d'Or, Parc à résidus miniers East Sullivan, 1 ind. le 8 juin 2003 par Louis Imbeau (feuillelet 256373).

Val-d'Or, Parc à résidus miniers East Sullivan, 5 ind. le 4 juillet 2003 par Louis Imbeau (feuillelet 256479).

Val-d'Or, Parc à résidus miniers East Sullivan, 12 ind. le 7 juillet 2003 par Louis Imbeau (feuillelet 256481).

Val-d'Or, Parc à résidus miniers East Sullivan, 40 ind. le 22 juillet 2003 par Réal Gauthier (feuillelet 256852).

Val-d'Or, Parc à résidus miniers East Sullivan, 12 ind. le 27 juillet 2003 par Réjean Deschênes et Alexandre Giroux (feuillelet 256522).

Val-d'Or, Parc à résidus miniers East Sullivan, 20 ind. le 27 juillet 2003 par Réal Gauthier (feuillelet 256853).

Val-d'Or, Parc à résidus miniers East Sullivan, 20 ind. le 1 août 2003 par Gilles Éthier, Pierrette Lefebvre et André Lefebvre (feuillelet 256539).

Val-d'Or, Parc à résidus miniers East Sullivan, 14 ind. le 3 août 2003 par Réjean Deschênes (feuillelet 256542).

Val-d'Or, Parc à résidus miniers East Sullivan, 18 ind. le 8 août 2003 par Louis Imbeau, Sylvie Gagnon et Réal Gauthier (feuillelet 256553).

Val-d'Or, Parc à résidus miniers East Sullivan, 11 ind. le 16 août 2003 par Réal Gauthier (feuillelet 256855).

Val-d'Or, Parc à résidus miniers East Sullivan, 25 ind. le 17 août 2003 par Réjean Deschênes (feuillelet 256570).

Val-d'Or, Parc à résidus miniers East Sullivan, 29 ind. le 19 août 2003 par Réjean Deschênes (feuillelet 256572).

Val-d'Or, Parc à résidus miniers East Sullivan, 15 ind. le 24 août 2003 par Réal Gauthier, Françoise Demontigny, Florence Trudel, Odile Morrisette, Sylvie Poulin, Carole Morin, Hélène Chouinard, Claire Bédard, Cécile Montémurro, Yolande Charron, Maryse Lessard, Andrée Lévesque, Claude Aubé, Alain Archambault, Yvon Guindon, Louis Imbeau, André Lefebvre, Pierrette Lefebvre et Société de Loisir Ornithologique de l'Abitibi (feuillelet 256856).

Val-d'Or, Parc à résidus miniers East Sullivan, 30 ind. le 26 août 2003 par Réal Gauthier (feuillelet 256857).

Val-d'Or, Parc à résidus miniers East Sullivan, 16 ind. le 28 août 2003 par Louis Imbeau (feuillelet 256580).

Val-d'Or, Parc à résidus miniers East Sullivan, 11 ind. le 2 septembre 2003 par Réal Gauthier (feuillelet 256859).

Val-d'Or, Parc à résidus miniers East Sullivan, 6 ind. le 4 septembre 2003 par Louis Imbeau (feuillelet 256581).

Val-d'Or, Parc à résidus miniers East Sullivan, 10 ind. le 6 septembre 2003 par Sylvie Gagnon (feuillelet 257171).

Val-d'Or, Parc à résidus miniers East Sullivan, 12 ind. le 13 septembre 2003 par Réal Gauthier (feuillelet 256861).

Val-d'Or, Parc à résidus miniers East Sullivan, 4 ind. le 18 septembre 2003 par Louis Imbeau (feuillelet 256638).

Val-d'Or, Parc à résidus miniers East Sullivan, 17 ind. le 20 septembre 2003 par Louis Imbeau (feuillelet 256633).

Val-d'Or, Parc à résidus miniers East Sullivan, 2 ind. le 25 septembre 2003 par Louis Imbeau (feuillelet 256641).

Val-d'Or, Parc à résidus miniers East Sullivan, 2 ind. le 25 septembre 2003 par Réal Gauthier (feuillelet 256865).

Val-d'Or, Parc à résidus miniers East Sullivan, 4 ind. le 28 septembre 2003 par Louis Imbeau et Réal Gauthier (feuillelet 256647).

Val-d'Or, Parc à résidus miniers East Sullivan, 6 ind. le 2 octobre 2003 par Louis Imbeau (feuillelet 256652).

Val-d'Or, Parc à résidus miniers East Sullivan, 4 ind. le 5 octobre 2003 par Réal Gauthier (feuillelet 256866).

Val-d'Or, Parc à résidus miniers East Sullivan, 2 ind. le 8 octobre 2003 par Réal Gauthier (feuillelet 256868).

Val-d'Or, Parc à résidus miniers East Sullivan, 3 ind. le 13 octobre 2003 par Louis Imbeau (feuillelet 256670).

Val-d'Or, Parc à résidus miniers East Sullivan, 3 ind. le 19 octobre 2003 par Louis Imbeau et Réal Gauthier (feuillelet 256683).

Val-d'Or, Parc à résidus miniers East Sullivan, 1 ind. le 21 octobre 2003 par Réal Gauthier (feuillelet 256872).

Val-d'Or, Parc à résidus miniers East Sullivan, 4 ind. le 25 octobre 2003 par Réal Gauthier (feuillelet 256874).

Val-d'Or, Parc à résidus miniers East Sullivan, 5 ind. le 26 octobre 2003 par Réal Gauthier (feuillelet 256875).

Val-d'Or, Parc à résidus miniers East Sullivan, 4 ind. le 1 novembre 2003 par Réal Gauthier (feuillelet 256876).

Val-d'Or, Parc à résidus miniers East Sullivan, 8 ind. le 2 novembre 2003 par Louis Imbeau (feuillelet 256752).

Val-d'Or, Parc à résidus miniers East Sullivan, 7 ind. le 2 novembre 2003 par Réal Gauthier (feuillelet 256877).

Val-d'Or, Parc à résidus miniers East Sullivan, 6 ind. le 2 novembre 2003 par Pierrette Lefebvre et André Lefebvre (feuillelet 257045).

Val-d'Or, Parc à résidus miniers East Sullivan, 2 ind. le 22 avril 2004 par Louis Imbeau (feuillelet 258008).

Val-d'Or, Parc à résidus miniers East Sullivan, 2 ind. le 3 mai 2004 par Réjean Deschênes (feuillelet 258359).

Val-d'Or, Parc à résidus miniers East Sullivan, 1 ind. le 16 mai 2004 par Édith Van de Walle (feuillelet 259409).

Val-d'Or, mine Manitou, 3 ind. le 22 mai 2004 par André Lefebvre (feuillelet 259662) qui note : « Grand Chevalier: Un individu au comportement nicheur. Perché, crie constamment, et attaque les canards qui sont trop près. » Comportement nicheur.

Val-d'Or, Parc à résidus miniers East Sullivan, 1 ind. le 24 mai 2004 par Pierrette Lefebvre et André Lefebvre (feuillelet 259665).

Val-d'Or, Parc à résidus miniers East Sullivan, 6 ind. le 23 juillet 2004 par Louis Imbeau (feuillelet 258652).

Val-d'Or, Parc à résidus miniers East Sullivan, 8 ind. le 29 juillet 2004 par Louis Imbeau (feuillelet 258710).

Val-d'Or, Parc à résidus miniers East Sullivan, 8 ind. le 7 août 2004 par Réal Gauthier (feuillelet 259218).

Val-d'Or, Parc à résidus miniers East Sullivan, 41 ind. le 13 août 2004 par Réjean Deschênes (feuillelet 259053).

Val-d'Or, Parc à résidus miniers East Sullivan, 20 ind. le 20 août 2004 par Réal Gauthier (feuillelet 259219).

Val-d'Or, Parc à résidus miniers East Sullivan, 20 ind. le 22 août 2004 par Réal Gauthier (feuillelet 259220).

Val-d'Or, Parc à résidus miniers East Sullivan, 15 ind. le 23 août 2004 par Réal Gauthier (feuillelet 259221).

Val-d'Or, Parc à résidus miniers East Sullivan, 7 ind. le 24 août 2004 par Louis Imbeau (feuillelet 259105).

Val-d'Or, Parc à résidus miniers East Sullivan, 15 ind. le 28 août 2004 par Réal Gauthier (feuillelet 259222).

Val-d'Or, Parc à résidus miniers East Sullivan, 4 ind. le 29 août 2004 par Réal Gauthier, Louis Imbeau, Nancy Lafond, Jean Aubé, Lucie Auclair, Pierre Ouellet, Hélène Desrochers, Yvon Rhéault, Carole Lagacé, André Lefebvre, Claude Desloges et Richard Théroix (feuillelet 259108).

Val-d'Or, Parc à résidus miniers East Sullivan, 9 ind. le 1 septembre 2004 par Réal Gauthier (feuillelet 250404).

Val-d'Or, Parc à résidus miniers East Sullivan, 15 ind. le 2 septembre 2004 par Louis Imbeau (feuillelet 259117).

Val-d'Or, Parc à résidus miniers East Sullivan, 10 ind. le 5 septembre 2004 par Réal Gauthier (feuillelet 250412).

Val-d'Or, Parc à résidus miniers East Sullivan, 4 ind. le 6 septembre 2004 par Louis Imbeau (feuillelet 259119).

Val-d'Or, Parc à résidus miniers East Sullivan, 10 ind. le 8 septembre 2004 par Réal Gauthier (feuillelet 250415).

Val-d'Or, Parc à résidus miniers East Sullivan, 10 ind. le 9 septembre 2004 par Louis Imbeau (feuillelet 259123).

Val-d'Or, Parc à résidus miniers East Sullivan, 19 ind. le 12 septembre 2004 par Louis Imbeau (feuillelet 259128).

Val-d'Or, Parc à résidus miniers East Sullivan, 9 ind. le 12 septembre 2004 par Réal Gauthier (feuillelet 250419).

Val-d'Or, Parc à résidus miniers East Sullivan, 1 ind. le 26 septembre 2004 par Louis Imbeau, Nancy Lafond, Yvon Rhéault et Nicole Buteau (feuillelet 253609).

Val-d'Or, Parc à résidus miniers East Sullivan, 8 ind. le 30 septembre 2004 par Réal Gauthier (feuillelet 259230).

Val-d'Or, Parc à résidus miniers East Sullivan, 2 ind. le 6 octobre 2004 par Réal Gauthier et Louis Imbeau (feuillelet 259531).

Val-d'Or, Parc à résidus miniers East Sullivan, 1 ind. le 20 octobre 2004 par Louis Imbeau (feuillelet 259271).

Val-d'Or, Parc à résidus miniers East Sullivan, 1 ind. le 27 avril 2005 par Carole Lagacé et Réal Gauthier (feuillelet 259910).

Val-d'Or, Parc à résidus miniers East Sullivan, 6 ind. le 9 mai 2005 par Réal Gauthier (feuillelet 790335).

Val-d'Or, Parc à résidus miniers East Sullivan, 1 ind. le 18 mai 2005 par Réal Gauthier (feuillelet 790338).

Val-d'Or, Parc à résidus miniers East Sullivan, 2 ind. le 2 juin 2005 par Réal Gauthier (feuillelet 790340).

Val-d'Or, Parc à résidus miniers East Sullivan, 4 ind. le 19 juin 2005 par Claudia Siano (feuillelet 790349).

Val-d'Or, Parc à résidus miniers East Sullivan, 10 ind. le 11 juillet 2005 par Réal Gauthier (feuillelet 790558).

Val-d'Or, Parc à résidus miniers East Sullivan, 10 ind. le 19 juillet 2005 par Claudia Siano (feuillelet 790467).

Val-d'Or, Parc à résidus miniers East Sullivan, 17 ind. le 26 juillet 2005 par Réjean Deschênes (feuillelet 790495).

Val-d'Or, Parc à résidus miniers East Sullivan, 5 ind. le 28 juillet 2005 par Sylvie Gagnon (feuillelet 790497).

Val-d'Or, Parc à résidus miniers East Sullivan, 1 ind. le 6 août 2005 par Sylvie Gagnon (feuillelet 790546).

Val-d'Or, Parc à résidus miniers East Sullivan, 5 ind. le 11 août 2005 par Réal Gauthier (feuillelet 790566).

Val-d'Or, Parc à résidus miniers East Sullivan, 3 ind. le 14 août 2005 par Réal Gauthier (feuillelet 790585).

Val-d'Or, Parc à résidus miniers East Sullivan, 2 ind. le 14 août 2005 par Sylvie Gagnon (feuillelet 790589).

Val-d'Or, Parc à résidus miniers East Sullivan, 2 ind. le 19 août 2005 par Sylvie Gagnon (feuillelet 790598).

Val-d'Or, Parc à résidus miniers East Sullivan, 2 ind. le 23 août 2005 par Sylvie Gagnon (feuillelet 790616).

Val-d'Or, Parc à résidus miniers East Sullivan, 4 ind. le 28 août 2005 par Réal Gauthier, Alain Normand, Daniel Hébert, France Neveu, Yvon Rhéault, Carole Lagacé, Linda Melnbardis, Nicole Buteau, Claudia Siano, Hélène Chouinard, Sylvie Gagnon et Renée Lévesque (feuillelet 790625).

Val-d'Or, Parc à résidus miniers East Sullivan, 6 ind. le 30 août 2005 par Réal Gauthier (feuillelet 790629).

Val-d'Or, Parc à résidus miniers East Sullivan, 7 ind. le 5 septembre 2005 par Sylvie Gagnon (feuillelet 790643).

Val-d'Or, Parc à résidus miniers East Sullivan, 8 ind. le 7 septembre 2005 par Réal Gauthier (feuillelet 790646).

Val-d'Or, Parc à résidus miniers East Sullivan, 3 ind. le 7 septembre 2005 par Louis Imbeau (feuillelet 790645).

Val-d'Or, Parc à résidus miniers East Sullivan, 13 ind. le 11 septembre 2005 par Sylvie Gagnon (feuillelet 790654).

Val-d'Or, Parc à résidus miniers East Sullivan, 1 ind. le 14 septembre 2005 par Louis Imbeau (feuillelet 790662).

Val-d'Or, Parc à résidus miniers East Sullivan, 1 ind. le 21 septembre 2005 par Louis Imbeau (feuillelet 790679).

Val-d'Or, Parc à résidus miniers East Sullivan, 2 ind. le 29 avril 2006 par Claudia Siano (feuillelet 791267).

Val-d'Or, Parc à résidus miniers East Sullivan, 1 ind. le 4 juin 2006 par Réal Gauthier, Louis Imbeau, Claudia Siano, Jean Aubé, Lucie Auclair, Linda Melnbardis, Melisa Melnbardis et Société de Loisirs Ornithologique de l'Abitibi (feuillelet 791578).

Val-d'Or, Parc à résidus miniers East Sullivan, 1 ind. le 11 juin 2006 par Réal Gauthier (feuillelet 791973).

Val-d'Or, Parc à résidus miniers East Sullivan, 4 ind. le 25 juin 2006 par Raymond Ladurantaye et Claudia Siano (feuillelet 791814).

Val-d'Or, Parc à résidus miniers East Sullivan, 1 ind. le 8 juillet 2006 par Réal Gauthier (feuillelet 791976).

Val-d'Or, Parc à résidus miniers East Sullivan, 4 ind. le 15 juillet 2006 par Réal Gauthier (feuillelet 791977).

Val-d'Or, Parc à résidus miniers East Sullivan, 2 ind. le 22 juillet 2006 par Claudia Siano (feuillelet 791938).

Val-d'Or, Parc à résidus miniers East Sullivan, 2 ind. le 1 août 2006 par Réal Gauthier (feuillelet 792329).

Val-d'Or, Parc à résidus miniers East Sullivan, 2 ind. le 6 août 2006 par Claudia Siano et Raymond Ladurantaye (feuillelet 792008).

Val-d'Or, Parc à résidus miniers East Sullivan, 4 ind. le 24 août 2006 par Réal Gauthier (feuillelet 792330).

Val-d'Or, Parc à résidus miniers East Sullivan, 4 ind. le 26 août 2006 par Réal Gauthier (feuillelet 792331).

Val-d'Or, Parc à résidus miniers East Sullivan, 8 ind. le 27 août 2006 par Réal Gauthier, Sylvie Gagnon, Jean Lapointe, Bruno Major, Claudia Siano, Maryse Lessard, Pascal Drouin, Christophe Prince, Samuel Prince et Société de Loisirs Ornithologique de l'Abitibi (feuillelet 792332).

Val-d'Or, Parc à résidus miniers East Sullivan, 1 ind. le 4 septembre 2006 par Roger Moreau (feuillelet 792036).

Val-d'Or, Parc à résidus miniers East Sullivan, 6 ind. le 9 septembre 2006 par Réal Gauthier (feuillelet 792333).

Val-d'Or, Parc à résidus miniers East Sullivan, 10 ind. le 10 septembre 2006 par Raymond Ladurantaye et Claudia Siano (feuillelet 792088).

Val-d'Or, Parc à résidus miniers East Sullivan, 4 ind. le 16 septembre 2006 par Claudia Siano et Raymond Ladurantaye (feuillelet 792094).

Val-d'Or, Parc à résidus miniers East Sullivan, 1 ind. le 20 septembre 2006 par Roger Moreau (feuillelet 792161).

Val-d'Or, Parc à résidus miniers East Sullivan, 2 ind. le 23 septembre 2006 par Réal Gauthier (feuillelet 792336).

Val-d'Or, Parc à résidus miniers East Sullivan, 1 ind. le 27 septembre 2006 par Louis Imbeau (feuillelet 792080).

Val-d'Or, Parc à résidus miniers East Sullivan, 2 ind. le 28 septembre 2006 par Réal Gauthier (feuillelet 792338).

Val-d'Or, Parc à résidus miniers East Sullivan, 11 ind. le 3 octobre 2006 par Réal Gauthier (feuillelet 792340).

Val-d'Or, Parc à résidus miniers East Sullivan, 4 ind. le 7 octobre 2006 par Réal Gauthier (feuillelet 792342).

Val-d'Or, Parc à résidus miniers East Sullivan, 1 ind. le 9 octobre 2006 par Sylvie Gagnon, Réal Gauthier et André Lefebvre (feuillelet 792139).

Val-d'Or, Parc à résidus miniers East Sullivan, 4 ind. le 15 octobre 2006 par Claudia Siano et Raymond Ladurantaye (feuillelet 792209).

Val-d'Or, Parc à résidus miniers East Sullivan, 6 ind. le 15 octobre 2006 par Claudia Siano, Bruno Major, Samuel Prince, Louis Imbeau, Roger Fournier et Société de Loisir Ornithologique de l'Abitibi (feuillelet 792208).

Val-d'Or, Parc à résidus miniers East Sullivan, 4 ind. le 21 octobre 2006 par Réal Gauthier (feuillelet 792345).

Val-d'Or, Parc à résidus miniers East Sullivan, 6 ind. le 28 octobre 2006 par Louis Imbeau (feuillelet 792201).

Val-d'Or, Parc à résidus miniers East Sullivan, 2 ind. le 24 avril 2007 par Réal Gauthier (feuillelet 835355).

Val-d'Or, Parc à résidus miniers East Sullivan, 2 ind. le 25 avril 2007 par Raymond Ladurantaye et Claudia Siano (feuillelet 793135).

Val-d'Or, Parc à résidus miniers East Sullivan, 1 ind. le 20 mai 2007 par Réal Gauthier (feuillelet 835362).

Val-d'Or, Parc à résidus miniers East Sullivan, 3 ind. le 3 juin 2007 par Réal Gauthier, Yolande Charron, Cécile Montémurro, Roger Fournier, Hélène Chouinard, Linda Melnbardis, Claudia Siano, Raymond Ladurantaye et Société de Loisir Ornithologique de l'Abitibi (feuillelet 835364).

Val-d'Or, Parc à résidus miniers East Sullivan, 1 ind. le 5 juin 2007 par Louis Imbeau (feuillelet 793579).

Val-d'Or, Parc à résidus miniers East Sullivan, 2 ind. le 23 juin 2007 par Claudia Siano et Raymond Ladurantaye (feuillelet 835289).

Val-d'Or, Parc à résidus miniers East Sullivan, 6 ind. le 15 juillet 2007 par Claudia Siano et Raymond Ladurantaye (feuillelet 835301).

Val-d'Or, Parc à résidus miniers East Sullivan, 10 ind. le 3 août 2007 par Raymond Ladurantaye et Claudia Siano (feuillelet 835466).

Val-d'Or, Parc à résidus miniers East Sullivan, 4 ind. le 18 août 2007 par Réal Gauthier (feuillelet 835847).

Val-d'Or, Parc à résidus miniers East Sullivan, 2 ind. le 19 août 2007 par Réal Gauthier (feuillelet 835848).

Val-d'Or, Parc à résidus miniers East Sullivan, 2 ind. le 21 août 2007 par Réal Gauthier (feuillelet 835849).

Val-d'Or, Parc à résidus miniers East Sullivan, 5 ind. le 26 août 2007 par Louis Imbeau, Roger Fournier, Maryse Lessard, France Neveu, Daniel Paquin, Raymonde Paquin, Lise Pépin, Pascal Drouin, Samuel Prince, Christophe Prince, Chantal Béland, Claudia Siano, Hélène Chouinard et Société de Loisir Ornithologique de l'Abitibi (feuillelet 835460).

Val-d'Or, Parc à résidus miniers East Sullivan, 4 ind. le 26 août 2007 par Raymond Ladurantaye et Claudia Siano (feuillelet 835474).

Val-d'Or, Parc à résidus miniers East Sullivan, 6 ind. le 26 août 2007 par Réal Gauthier (feuillelet 835850).

Val-d'Or, Parc à résidus miniers East Sullivan, 5 ind. le 29 août 2007 par Louis Imbeau (feuillelet 835461).

Val-d'Or, Parc à résidus miniers East Sullivan, 2 ind. le 3 septembre 2007 par Louis Imbeau (feuillelet 835489).

Val-d'Or, Parc à résidus miniers East Sullivan, 2 ind. le 5 septembre 2007 par Louis Imbeau (feuillelet 835492).

Val-d'Or, Parc à résidus miniers East Sullivan, 6 ind. le 9 septembre 2007 par Claudia Siano et Raymond Ladurantaye (feuillelet 835604).

Val-d'Or, Parc à résidus miniers East Sullivan, 3 ind. le 22 septembre 2007 par Sylvie Gagnon, Réal Gauthier, Louis Imbeau et Linda Melnbardis (feuillelet 835547).

Val-d'Or, Parc à résidus miniers East Sullivan, 2 ind. le 23 septembre 2007 par Claudia Siano, Raymond Ladurantaye, Yolande Charron et Andrée Lévesque (feuillelet 835610).

Val-d'Or, Parc à résidus miniers East Sullivan, 2 ind. le 26 septembre 2007 par Louis Imbeau (feuillelet 835571).

Val-d'Or, Parc à résidus miniers East Sullivan, 2 ind. le 30 septembre 2007 par Réal Gauthier (feuillelet 835852).

Val-d'Or, Parc à résidus miniers East Sullivan, 4 ind. le 13 octobre 2007 par Claudia Siano et Raymond Ladurantaye (feuillelet 835777).

Val-d'Or, Parc à résidus miniers East Sullivan, 3 ind. le 19 avril 2008 par Réal Gauthier (feuillelet 837131).

Val-d'Or, Parc à résidus miniers East Sullivan, 1 ind. le 19 avril 2008 par Claudia Siano et Raymond Ladurantaye (feuillelet 836512).

Val-d'Or, Parc à résidus miniers East Sullivan, 1 ind. le 20 avril 2008 par Réal Gauthier (feuillelet 837136).

Val-d'Or, Parc à résidus miniers East Sullivan, 1 ind. le 31 mai 2008 par Réal Gauthier, Linda Melnbardis et Hélène Chouinard (feuillelet 837170).

Val-d'Or, Parc à résidus miniers East Sullivan, 1 ind. le 7 juin 2008 par Raymond Ladurantaye (feuillelet 837311).

Val-d'Or, Parc à résidus miniers East Sullivan, 1 ind. le 15 juin 2008 par Réal Gauthier, André Lefebvre, Linda Melnbardis, Claudia Siano et Raymond Ladurantaye (feuillelet 837494).

Val-d'Or, Parc à résidus miniers East Sullivan, 1 ind. le 15 juin 2008 par Raymond Ladurantaye (feuillelet 837330).

Val-d'Or, Parc à résidus miniers East Sullivan, 8 ind. le 24 juin 2008 par Claudia Siano, Raymond Ladurantaye, Suzanne Labbé et Roch Bernier (feuillelet 837378).

Val-d'Or, Parc à résidus miniers East Sullivan, 14 ind. le 28 juin 2008 par Claudia Siano et David Soares (feuillelet 837401).

Val-d'Or, Parc à résidus miniers East Sullivan, 25 ind. le 6 juillet 2008 par Claudia Siano et Raymond Ladurantaye (feuillelet 837565).

Val-d'Or, Parc à résidus miniers East Sullivan, 37 ind. le 13 juillet 2008 par Claudia Siano et Raymond Ladurantaye (feuillelet 837691).

Val-d'Or, Parc à résidus miniers East Sullivan, 4 ind. le 20 juillet 2008 par Raymond Ladurantaye (feuillelet 837728).

Val-d'Or, Parc à résidus miniers East Sullivan, 21 ind. le 3 août 2008 par Claudia Siano et Raymond Ladurantaye (feuillelet 837792).

Val-d'Or, Parc à résidus miniers East Sullivan, 24 ind. le 4 août 2008 par Raymond Ladurantaye (feuillelet 837794).

Val-d'Or, Parc à résidus miniers East Sullivan, 34 ind. le 9 août 2008 par Claudia Siano et Raymond Ladurantaye (feuillelet 837810).

Val-d'Or, Parc à résidus miniers East Sullivan, 8 ind. le 10 août 2008 par Raymond Ladurantaye (feuillelet 837815).

Val-d'Or, Parc à résidus miniers East Sullivan, 26 ind. le 16 août 2008 par Claudia Siano et Raymond Ladurantaye (feuillelet 837834).

Val-d'Or, Parc à résidus miniers East Sullivan, 1 ind. le 18 août 2008 par Réal Gauthier (feuillelet 838316).

Val-d'Or, Parc à résidus miniers East Sullivan, 23 ind. le 19 août 2008 par Claudia Siano et Raymond Ladurantaye (feuillelet 837841).

Val-d'Or, Parc à résidus miniers East Sullivan, 1 ind. le 24 août 2008 par Sylvie Gagnon, Réal Gauthier, Louis Imbeau, Claudia Siano, Pascal Perreault, Hélène Chouinard, Raymond Ladurantaye et Société de Loisir Ornithologique de l'Abitibi (feuillelet 837880).

Val-d'Or, Parc à résidus miniers Manitou, 2 ind. le 24 août 2008 par Sylvie Gagnon, Raymond Ladurantaye et Claudia Siano (feuillelet 837882).

Val-d'Or, Parc à résidus miniers East Sullivan, 8 ind. le 1 septembre 2008 par Réal Gauthier (feuillelet 838319).

Val-d'Or, Parc à résidus miniers East Sullivan, 2 ind. le 4 septembre 2008 par Raymond Ladurantaye (feuillelet 837924).

Val-d'Or, Parc à résidus miniers East Sullivan, 26 ind. le 6 septembre 2008 par Raymond Ladurantaye et Claudia Siano (feuillelet 837925).

Val-d'Or, Parc à résidus miniers Manitou, 16 ind. le 7 septembre 2008 par Raymond Ladurantaye (feuillelet 838031).

Val-d'Or, Parc à résidus miniers East Sullivan, 10 ind. le 13 septembre 2008 par Raymond Ladurantaye (feuillelet 838052).

Val-d'Or, Parc à résidus miniers East Sullivan, 8 ind. le 17 septembre 2008 par Raymond Ladurantaye (feuillelet 838071).

Val-d'Or, Parc à résidus miniers East Sullivan, 9 ind. le 21 septembre 2008 par Raymond Ladurantaye, Claudia Siano, Francine Cloutier et Mario Cloutier (feuillelet 838088).

Val-d'Or, Parc à résidus miniers East Sullivan, 3 ind. le 28 septembre 2008 par Claudia Siano et Raymond Ladurantaye (feuillelet 838121).

Val-d'Or, Parc à résidus miniers East Sullivan, 1 ind. le 4 octobre 2008 par Raymond Ladurantaye (feuillelet 838143).

Val-d'Or, Parc à résidus miniers East Sullivan, 2 ind. le 12 octobre 2008 par Claudia Siano et Raymond Ladurantaye (feuillelet 838177).

Val-d'Or, Parc à résidus miniers East Sullivan, 1 ind. le 19 octobre 2008 par Claudia Siano et Raymond Ladurantaye (feuillelet 838206).

Val-d'Or, Parc à résidus miniers East Sullivan, 1 ind. le 24 avril 2009 par Réal Gauthier (feuillelet 839361).

Val-d'Or, Parc à résidus miniers Manitou, 8 ind. le 26 avril 2009 par Raymond Ladurantaye (feuillelet 838831).

Val-d'Or, Parc à résidus miniers East Sullivan, 4 ind. le 28 avril 2009 par Raymond Ladurantaye, Claudia Siano et Jacques Héneault (feuillelet 838844).

Val-d'Or, Parc à résidus miniers East Sullivan, 1 ind. le 30 avril 2009 par Réal Gauthier (feuillelet 839503).

Val-d'Or, Parc à résidus miniers East Sullivan, 1 ind. le 2 mai 2009 par Réal Gauthier (feuillelet 839504).

Val-d'Or, Parc à résidus miniers East Sullivan, 3 ind. le 9 mai 2009 par Claudia Siano et Raymond Ladurantaye (feuillelet 838979).

Val-d'Or, Parc à résidus miniers East Sullivan, 1 ind. le 19 mai 2009 par Claudia Siano et Raymond Ladurantaye (feuillelet 838995).

Val-d'Or, Parc à résidus miniers East Sullivan, 1 ind. le 30 mai 2009 par Réal Gauthier et Linda Melnbardis (feuillelet 839552).

Val-d'Or, Parc à résidus miniers East Sullivan, 2 ind. le 30 mai 2009 par Claudia Siano et Raymond Ladurantaye (feuillelet 839054).

Val-d'Or, Parc à résidus miniers Manitou, 6 ind. le 2 juin 2009 par Raymond Ladurantaye et Claudia Siano (feuillelet 839371).

Val-d'Or, Parc à résidus miniers East Sullivan, 1 ind. le 6 juin 2009 par Raymond Ladurantaye (feuillelet 839383).

Val-d'Or, Parc à résidus miniers East Sullivan, 2 ind. le 15 juin 2009 par Claudia Siano et Raymond Ladurantaye (feuillelet 839406).

Val-d'Or, Parc à résidus miniers East Sullivan, 1 ind. le 20 juin 2009 par Claudia Siano, Linda Melnbardis et Madeleine Murray (feuillelet 839426).

Val-d'Or, Parc à résidus miniers East Sullivan, 9 ind. le 4 juillet 2009 par Claudia Siano et Raymond Ladurantaye (feuillelet 839444).

Val-d'Or, Parc à résidus miniers East Sullivan, 22 ind. le 10 juillet 2009 par Raymond Ladurantaye (feuillelet 839452).

Val-d'Or, Parc à résidus miniers Manitou, 15 ind. le 1 août 2009 par Claudia Siano et Raymond Ladurantaye (feuillelet 839561).

Val-d'Or, Parc à résidus miniers East Sullivan, 12 ind. le 1 août 2009 par Claudia Siano et Raymond Ladurantaye (feuillelet 839562).

Val-d'Or, Parc à résidus miniers East Sullivan, 12 ind. le 8 août 2009 par Claudia Siano et Raymond Ladurantaye (feuillelet 839569).

Val-d'Or, Parc à résidus miniers East Sullivan, 4 ind. le 9 août 2009 par Claudia Siano et Raymond Ladurantaye (feuillelet 839574).

Val-d'Or, Parc à résidus miniers Manitou, 8 ind. le 9 août 2009 par Claudia Siano et Raymond Ladurantaye (feuillelet 839573).

Val-d'Or, Parc à résidus miniers Manitou, 2 ind. le 16 août 2009 par Claudia Siano et Raymond Ladurantaye (feuillelet 839581).

Val-d'Or, Parc à résidus miniers East Sullivan, 5 ind. le 16 août 2009 par Claudia Siano et Raymond Ladurantaye (feuillelet 839580).

Val-d'Or, Parc à résidus miniers East Sullivan, 6 ind. le 22 août 2009 par Jacques Savard (feuillelet 839530).

Val-d'Or, Parc à résidus miniers East Sullivan, 3 ind. le 23 août 2009 par Sylvie Gagnon (feuillelet 840194).

Val-d'Or, Parc à résidus miniers Manitou, 1 ind. le 23 août 2009 par Sylvie Gagnon (feuillelet 840195).

Val-d'Or, Parc à résidus miniers Manitou, 11 ind. le 24 août 2009 par Claudia Siano (feuillelet 839583).

Val-d'Or, Parc à résidus miniers East Sullivan, 6 ind. le 1 septembre 2009 par Claudia Siano (feuillelet 839605).

Val-d'Or, Parc à résidus miniers Manitou, 4 ind. le 1 septembre 2009 par Claudia Siano (feuillelet 839606).

Val-d'Or, Parc à résidus miniers Manitou, 5 ind. le 5 septembre 2009 par Raymond Ladurantaye et Claudia Siano (feuillelet 839607).

Val-d'Or, Parc à résidus miniers East Sullivan, 8 ind. le 6 septembre 2009 par Raymond Ladurantaye, Claudia Siano et Roger Montanbeault (feuillelet 839608).

Val-d'Or, Parc à résidus miniers Manitou, 2 ind. le 12 septembre 2009 par Raymond Ladurantaye, Claudia Siano et Linda Melnbardis (feuillelet 839616).

Val-d'Or, Parc à résidus miniers East Sullivan, 4 ind. le 13 septembre 2009 par Claudia Siano, Raymond Ladurantaye, Francis Gallant, Yolande Charron et Cécile Montémurro (feuillelet 839618).

Val-d'Or, Parc à résidus miniers Manitou, 4 ind. le 13 septembre 2009 par Claudia Siano, Raymond Ladurantaye, Francis Gallant, Yolande Charron et Cécile Montémurro (feuillelet 839617).

Val-d'Or, Parc à résidus miniers Manitou, 2 ind. le 14 septembre 2009 par Sylvie Gagnon (feuillelet 840211).

Val-d'Or, Parc à résidus miniers East Sullivan, 7 ind. le 14 septembre 2009 par Sylvie Gagnon (feuillelet 840210).

Val-d'Or, Parc à résidus miniers East Sullivan, 3 ind. le 15 septembre 2009 par Francis Gallant (feuillelet 840004).

Val-d'Or, Parc à résidus miniers East Sullivan, 1 ind. le 20 septembre 2009 par Claudia Siano et Raymond Ladurantaye (feuillelet 839621).

Val-d'Or, Parc à résidus miniers East Sullivan, 7 ind. le 27 septembre 2009 par Raymond Ladurantaye (feuillelet 839623).

Val-d'Or, Parc à résidus miniers Manitou, 1 ind. le 4 octobre 2009 par Claudia Siano et Réal Gauthier (feuillelet 839771).

Val-d'Or, Parc à résidus miniers East Sullivan, 1 ind. le 11 octobre 2009 par Raymond Ladurantaye (feuillelet 839776).

Val-d'Or, Parc à résidus miniers East Sullivan, 3 ind. le 17 octobre 2009 par Raymond Ladurantaye (feuillelet 839783).

Val-d'Or, Parc à résidus miniers East Sullivan, 2 ind. le 18 octobre 2009 par Claudia Siano et Raymond Ladurantaye (feuillelet 839784).

Val-d'Or, Parc à résidus miniers East Sullivan, 5 ind. le 1 novembre 2009 par Raymond Ladurantaye et Claudia Siano (feuillelet 839791).

Val-d'Or, Parc à résidus miniers East Sullivan, 1 ind. le 4 avril 2010 par Raymond Ladurantaye (feuillelet 840439).

Val-d'Or, Parc à résidus miniers East Sullivan, 1 ind. le 17 avril 2010 par Raymond Ladurantaye et Jacques Héneault (feuillelet 840520).

Val-d'Or, Parc à résidus miniers East Sullivan, 4 ind. le 2 mai 2010 par Raymond Ladurantaye (feuillelet 840842).

Val-d'Or, Parc à résidus miniers East Sullivan, 2 ind. le 27 mai 2010 par Raymond Ladurantaye (feuillelet 841105).

Val-d'Or, Parc à résidus miniers East Sullivan, 1 ind. le 10 juin 2010 par Raymond Ladurantaye (feuillelet 841616).

Val-d'Or, Parc à résidus miniers East Sullivan, 1 ind. le 19 juin 2010 par Raymond Ladurantaye (feuillelet 841720).

Val-d'Or, Parc à résidus miniers Manitou, 6 ind. le 24 juin 2010 par Claudia Siano et Raymond Ladurantaye (feuillelet 841788).

Val-d'Or, Parc à résidus miniers East Sullivan, 5 ind. le 24 juin 2010 par Claudia Siano et Raymond Ladurantaye (feuillelet 841787).

Val-d'Or, Parc à résidus miniers East Sullivan, 9 ind. le 2 juillet 2010 par Claudia Siano (feuillelet 841892).

Val-d'Or, Parc à résidus miniers East Sullivan, 2 ind. le 10 juillet 2010 par Roger Moreau (feuillelet 841159).

Val-d'Or, Parc à résidus miniers Manitou, 6 ind. le 10 juillet 2010 par Claudia Siano (feuillelet 841989).

Val-d'Or, Parc à résidus miniers East Sullivan, 16 ind. le 10 juillet 2010 par Claudia Siano (feuillelet 841986).

Val-d'Or, Parc à résidus miniers East Sullivan, 6 ind. le 11 juillet 2010 par Roger Moreau (feuillelet 841160).

Val-d'Or, Parc à résidus miniers East Sullivan, 40 ind. le 11 juillet 2010 par Raymond Ladurantaye (feuillelet 841998).

Val-d'Or, Parc à résidus miniers East Sullivan, 2 ind. le 13 juillet 2010 par Roger Moreau (feuillelet 841161).

Val-d'Or, Parc à résidus miniers Manitou, 6 ind. le 21 juillet 2010 par Claudia Siano (feuillelet 842066).

Val-d'Or, Parc à résidus miniers East Sullivan, 14 ind. le 21 juillet 2010 par Claudia Siano (feuillelet 842067).

Val-d'Or, Parc à résidus miniers East Sullivan, 4 ind. le 31 juillet 2010 par Réjean Deschênes (feuillelet 842116).

Val-d'Or, Parc à résidus miniers Manitou, 16 ind. le 7 août 2010 par Claudia Siano et Raymond Ladurantaye (feuillelet 841251).

Val-d'Or, Parc à résidus miniers East Sullivan, 9 ind. le 7 août 2010 par Claudia Siano et Raymond Ladurantaye (feuillelet 841252).

Val-d'Or, Parc à résidus miniers East Sullivan, 29 ind. le 15 août 2010 par Claudia Siano et Raymond Ladurantaye (feuillelet 841269).

Val-d'Or, Parc à résidus miniers Manitou, 20 ind. le 15 août 2010 par Claudia Siano et Raymond Ladurantaye (feuillelet 841270).

Val-d'Or, Parc à résidus miniers East Sullivan, 25 ind. le 20 août 2010 par Claudia Siano et Raymond Ladurantaye (feuillelet 841282).

Val-d'Or, Parc à résidus miniers East Sullivan, 26 ind. le 21 août 2010 par Raymond Ladurantaye (feuillelet 841283).

Val-d'Or, Parc à résidus miniers East Sullivan, 15 ind. le 5 septembre 2010 par Claudia Siano et Raymond Ladurantaye (feuillelet 841314).

Val-d'Or, Parc à résidus miniers Manitou, 3 ind. le 5 septembre 2010 par Claudia Siano et Raymond Ladurantaye (feuillelet 841313).

Val-d'Or, Parc à résidus miniers East Sullivan, 15 ind. le 6 septembre 2010 par Raymond Ladurantaye (feuillelet 841315).

Val-d'Or, Parc à résidus miniers East Sullivan, 15 ind. le 7 septembre 2010 par Raymond Ladurantaye (feuillelet 841319).

Val-d'Or, Parc à résidus miniers East Sullivan, 8 ind. le 11 septembre 2010 par Claudia Siano (feuillelet 841339).

Val-d'Or, Parc à résidus miniers Manitou, 9 ind. le 11 septembre 2010 par Claudia Siano (feuillelet 841338).

Val-d'Or, Parc à résidus miniers East Sullivan, 12 ind. le 12 septembre 2010 par Raymond Ladurantaye (feuillelet 841342).

Val-d'Or, Parc à résidus miniers Manitou, 13 ind. le 12 septembre 2010 par Raymond Ladurantaye (feuillelet 841343).

Val-d'Or, Parc à résidus miniers East Sullivan, 15 ind. le 13 septembre 2010 par Raymond Ladurantaye (feuillelet 841350).

Val-d'Or, Parc à résidus miniers East Sullivan, 12 ind. le 17 septembre 2010 par Raymond Ladurantaye (feuillelet 841363).

Val-d'Or, Parc à résidus miniers East Sullivan, 8 ind. le 19 septembre 2010 par Claudia Siano et Raymond Ladurantaye (feuillelet 841374).

Val-d'Or, Parc à résidus miniers East Sullivan, 16 ind. le 20 septembre 2010 par Raymond Ladurantaye (feuillelet 841375).

Val-d'Or, Parc à résidus miniers East Sullivan, 9 ind. le 10 octobre 2010 par Raymond Ladurantaye et Claudia Siano (feuillelet 841460).

Val-d'Or, Parc à résidus miniers East Sullivan, 7 ind. le 11 octobre 2010 par Raymond Ladurantaye (feuillelet 841464).

Val-d'Or, Parc à résidus miniers East Sullivan, 5 ind. le 17 octobre 2010 par Claudia Siano et Raymond Ladurantaye (feuillelet 841491).

Val-d'Or, Parc à résidus miniers East Sullivan, 1 ind. le 30 octobre 2010 par Raymond Ladurantaye (feuillelet 841521).

Val-d'Or, Parc à résidus miniers East Sullivan, 1 ind. le 31 octobre 2010 par Raymond Ladurantaye (feuillelet 841526).

Val-d'Or, Parc à résidus miniers East Sullivan, 4 ind. le 25 avril 2011 par Claudia Siano et Raymond Ladurantaye (feuillelet 125684).

Val-d'Or, Parc à résidus miniers Manitou, 1 ind. le 25 avril 2011 par Claudia Siano et Raymond Ladurantaye (feuillelet 125685).

Val-d'Or, Parc à résidus miniers East Sullivan, 2 ind. le 30 avril 2011 par Raymond Ladurantaye, Jacques Héneault et Micheline Fleury (feuillelet 125720).

Val-d'Or, Parc à résidus miniers East Sullivan, 3 ind. le 1 mai 2011 par Claudia Siano et Raymond Ladurantaye (feuillelet 125731).

Val-d'Or, Parc à résidus miniers East Sullivan, 3 ind. le 7 mai 2011 par Claudia Siano et Raymond Ladurantaye (feuillelet 125968).

Val-d'Or, Parc à résidus miniers East Sullivan, 4 ind. le 8 mai 2011 par Raymond Ladurantaye (feuillelet 125988).

Val-d'Or, Parc à résidus miniers Manitou, 1 ind. le 14 mai 2011 par Sylvie Gagnon (feuillelet 126088) Vu et entendu.

Val-d'Or, Parc à résidus miniers East Sullivan, 2 ind. le 1 juillet 2011 par François Dubois (feuillelet 842854).

Val-d'Or, Parc à résidus miniers East Sullivan, 3 ind. le 10 juillet 2011 par François Dubois (feuillelet 842911).

Val-d'Or, Parc à résidus miniers East Sullivan, 19 ind. le 16 juillet 2011 par Claudia Siano (feuillelet 126575).

Val-d'Or, Parc à résidus miniers East Sullivan, 10 ind. le 19 juillet 2011 par François Dubois (feuillelet 842933).

Val-d'Or, Parc à résidus miniers East Sullivan, 32 ind. le 27 juillet 2011 par Raymond Ladurantaye (feuillelet 126618).

Val-d'Or, Parc à résidus miniers Manitou, 18 ind. le 27 juillet 2011 par Raymond Ladurantaye (feuillelet 126617).

Val-d'Or, Parc à résidus miniers Manitou, 12 ind. le 2 août 2011 par Claudia Siano, Raymond Ladurantaye, Micheline Fleury et Jacques Héneault (feuillelet 126643).

Val-d'Or, Parc à résidus miniers East Sullivan, 26 ind. le 4 août 2011 par Claudia Siano, Raymond Ladurantaye et Pascal Perreault (feuillelet 126657).

Val-d'Or, Parc à résidus miniers Manitou, 32 ind. le 4 août 2011 par Claudia Siano, Raymond Ladurantaye et Pascal Perreault (feuillelet 126658).

Val-d'Or, Parc à résidus miniers East Sullivan, 22 ind. le 14 août 2011 par Claudia Siano et Raymond Ladurantaye (feuillelet 126680).

- Val-d'Or, Parc à résidus miniers Manitou, 15 ind. le 14 août 2011 par Claudia Siano et Raymond Ladurantaye (feuillelet 126678).
- Val-d'Or, Parc à résidus miniers East Sullivan, 26 ind. le 21 août 2011 par Claudia Siano et Raymond Ladurantaye (feuillelet 126689).
- Val-d'Or, Parc à résidus miniers East Sullivan, 15 ind. le 27 août 2011 par Claudia Siano, Raymond Ladurantaye et Donald McCutcheon (feuillelet 126697).
- Val-d'Or, Parc à résidus miniers East Sullivan, 12 ind. le 28 août 2011 par Claudia Siano, François Dubois, Réal Gauthier, Raymond Ladurantaye, Daniel Paquin, Bernard Laborde, Maryse Lessard, Véronique Ducharme-Riel, Suzanne Trudel, Ghislain Hénault, Daniel St-Germain, Denise Maurais et Société de Loisir Ornithologique de l'Abitibi (feuillelet 126698).
- Val-d'Or, Parc à résidus miniers Manitou, 8 ind. le 28 août 2011 par Claudia Siano, François Dubois, Réal Gauthier, Raymond Ladurantaye, Daniel Paquin, Bernard Laborde, Maryse Lessard, Véronique Ducharme-Riel, Suzanne Trudel, Ghislain Hénault, Daniel St-Germain, Denise Maurais et Société de Loisir Ornithologique de l'Abitibi (feuillelet 126699).
- Val-d'Or, Parc à résidus miniers East Sullivan, 18 ind. le 3 septembre 2011 par Claudia Siano (feuillelet 126711).
- Val-d'Or, Parc à résidus miniers Manitou, 2 ind. le 3 septembre 2011 par Claudia Siano (feuillelet 126710).
- Val-d'Or, Parc à résidus miniers East Sullivan, 25 ind. le 4 septembre 2011 par Claudia Siano et Raymond Ladurantaye (feuillelet 126714).
- Val-d'Or, Parc à résidus miniers East Sullivan, 20 ind. le 5 septembre 2011 par Raymond Ladurantaye (feuillelet 126722).
- Val-d'Or, Parc à résidus miniers East Sullivan, 18 ind. le 10 septembre 2011 par Claudia Siano et Raymond Ladurantaye (feuillelet 126732).
- Val-d'Or, Parc à résidus miniers East Sullivan, 8 ind. le 18 septembre 2011 par Raymond Ladurantaye (feuillelet 126748).
- Val-d'Or, Parc à résidus miniers East Sullivan, 17 ind. le 24 septembre 2011 par Raymond Ladurantaye (feuillelet 126764).
- Val-d'Or, Parc à résidus miniers East Sullivan, 28 ind. le 2 octobre 2011 par Raymond Ladurantaye (feuillelet 126778).
- Val-d'Or, Parc à résidus miniers East Sullivan, 9 ind. le 2 octobre 2011 par Claudia Siano (feuillelet 126780).
- Val-d'Or, Parc à résidus miniers East Sullivan, 24 ind. le 9 octobre 2011 par Claudia Siano et Raymond Ladurantaye (feuillelet 126802).
- Val-d'Or, Parc à résidus miniers East Sullivan, 26 ind. le 10 octobre 2011 par Raymond Ladurantaye (feuillelet 126806).
- Val-d'Or, Parc à résidus miniers East Sullivan, 30 ind. le 16 octobre 2011 par Claudia Siano et Raymond Ladurantaye (feuillelet 126817).
- Val-d'Or, Parc à résidus miniers East Sullivan, 15 ind. le 23 octobre 2011 par Raymond Ladurantaye, Jacques Héneault et Micheline Fleury (feuillelet 126826).
- Val-d'Or, Parc à résidus miniers East Sullivan, 6 ind. le 29 octobre 2011 par Claudia Siano et Raymond Ladurantaye (feuillelet 126844).
- Val-d'Or, Parc à résidus miniers East Sullivan, 8 ind. le 30 octobre 2011 par Claudia Siano et Raymond Ladurantaye (feuillelet 126847).
- Val-d'Or, Parc à résidus miniers East Sullivan, 5 ind. le 6 novembre 2011 par Claudia Siano et Raymond Ladurantaye (feuillelet 126862).
- Val-d'Or, Parc à résidus miniers East Sullivan, 3 ind. le 6 novembre 2011 par Raymond Ladurantaye (feuillelet 126863).
- Val-d'Or, Parc à résidus miniers East Sullivan, 2 ind. le 14 avril 2012 par Raymond Ladurantaye (feuillelet 1506635).
- Val-d'Or, Parc à résidus miniers East Sullivan, 5 ind. le 21 avril 2012 par Raymond Ladurantaye (feuillelet 1507014).
- Val-d'Or, Parc à résidus miniers East Sullivan, 3 ind. le 22 avril 2012 par Claudia Siano et Raymond Ladurantaye (feuillelet 1507078).
- Val-d'Or, Parc à résidus miniers East Sullivan, 2 ind. le 2 mai 2012 par François Dubois (feuillelet 1507666).
- Val-d'Or, Parc à résidus miniers East Sullivan, 1 ind. le 6 mai 2012 par Jonathan Leclair, Stéphanie Déziel et Rosée Leclair (feuillelet 127067).
- Val-d'Or, Parc à résidus miniers East Sullivan, 5 ind. le 6 mai 2012 par Raymond Ladurantaye et Claudia Siano (feuillelet 1507993).
- Val-d'Or, Parc à résidus miniers East Sullivan, 1 ind. le 10 mai 2012 par François Dubois (feuillelet 1508347).
- Val-d'Or, Parc à résidus miniers Manitou, 25 ind. le 13 mai 2012 par Claudia Siano et Raymond Ladurantaye (feuillelet 1508509).
- Val-d'Or, Parc à résidus miniers East Sullivan, 5 ind. le 13 mai 2012 par Claudia Siano et Raymond Ladurantaye (feuillelet 1508510).
- Val-d'Or, Parc à résidus miniers East Sullivan, 5 ind. le 21 mai 2012 par Raymond Ladurantaye et Claudia Siano (feuillelet 1509144).
- Val-d'Or, Parc à résidus miniers Manitou, 3 ind. le 21 mai 2012 par Raymond Ladurantaye et Claudia Siano (feuillelet 1509143).
- Val-d'Or, Parc à résidus miniers East Sullivan, 2 ind. le 23 mai 2012 par Raymond Ladurantaye (feuillelet 1509370).
- Val-d'Or, Parc à résidus miniers East Sullivan, 1 ind. le 26 mai 2012 par Jonathan Gagnon, Jonathan Fréchette et Louis Imbeau (feuillelet 1509703).
- Val-d'Or, Parc à résidus miniers East Sullivan, 2 ind. le 26 mai 2012 par Raymond Ladurantaye (feuillelet 1509550).
- Val-d'Or, Parc à résidus miniers Manitou, 1 ind. le 27 mai 2012 par François Dubois et Société de Loisir Ornithologique de l'Abitibi (feuillelet 1509612).
- Val-d'Or, Parc à résidus miniers East Sullivan, 2 ind. le 27 mai 2012 par Claudia Siano, François Dubois, Maryse Lessard, Raymond Ladurantaye, Pascal Perreault, Yolande Charron, Daniel Paquin, Raymonde Paquin et Société de Loisir Ornithologique de l'Abitibi (feuillelet 1509556).
- Val-d'Or, Parc à résidus miniers East Sullivan, 2 ind. le 30 mai 2012 par Raymond Ladurantaye (feuillelet 1509722).
- Val-d'Or, Parc à résidus miniers East Sullivan, 5 ind. le 3 juin 2012 par Raymond Ladurantaye et Claudia Siano (feuillelet 1509968).
- Val-d'Or, Parc à résidus miniers East Sullivan, 2 ind. le 7 juin 2012 par Raymond Ladurantaye (feuillelet 1510117).
- Val-d'Or, Parc à résidus miniers East Sullivan, 5 ind. le 10 juin 2012 par Raymond Ladurantaye (feuillelet 1510277).
- Val-d'Or, Parc à résidus miniers East Sullivan, 6 ind. le 17 juin 2012 par Raymond Ladurantaye et Claudia Siano (feuillelet 1510454).
- Val-d'Or, Parc à résidus miniers East Sullivan, 1 ind. le 19 juin 2012 par Louis Imbeau (feuillelet 127185).
- Val-d'Or, Parc à résidus miniers East Sullivan, 7 ind. le 24 juin 2012 par Claudia Siano (feuillelet 1510726).
- Val-d'Or, Parc à résidus miniers East Sullivan, 9 ind. le 25 juin 2012 par Claudia Siano et Raymond Ladurantaye (feuillelet 1510729).
- Val-d'Or, Parc à résidus miniers East Sullivan, 8 ind. le 7 juillet 2012 par Claudia Siano et Raymond Ladurantaye (feuillelet 1511118).
- Val-d'Or, Parc à résidus miniers East Sullivan, 15 ind. le 15 juillet 2012 par Raymond Ladurantaye et Claudia Siano (feuillelet 1511284).
- Val-d'Or, Parc à résidus miniers Manitou, 7 ind. le 22 juillet 2012 par Raymond Ladurantaye, Claudia Siano et Danielle Paquette (feuillelet 1511452).
- Val-d'Or, Parc à résidus miniers East Sullivan, 2 ind. le 22 juillet 2012 par Monique Groulx (feuillelet 1511751).
- Val-d'Or, Parc à résidus miniers East Sullivan, 10 ind. le 24 juillet 2012 par Raymond Ladurantaye, Claudia Siano et Danielle Paquette (feuillelet 1511451).

Val-d'Or, Parc à résidus miniers East Sullivan, 2 ind. le 27 juillet 2012 par Monique Groulx (feuillelet 1511760).
 Val-d'Or, Parc à résidus miniers East Sullivan, 17 ind. le 12 août 2012 par Claudia Siano et Raymond Ladurantaye (feuillelet 1512025).
 Val-d'Or, Parc à résidus miniers Manitou, 10 ind. le 12 août 2012 par Claudia Siano et Raymond Ladurantaye (feuillelet 1512024).
 Val-d'Or, Parc à résidus miniers East Sullivan, 14 ind. le 18 août 2012 par Raymond Ladurantaye (feuillelet 1512327).
 Val-d'Or, Parc à résidus miniers East Sullivan, 6 ind. le 31 août 2012 par Rémi Gauvin (feuillelet 1512744).
 Val-d'Or, Parc à résidus miniers Manitou, 6 ind. le 2 septembre 2012 par Raymond Ladurantaye (feuillelet 1512937).
 Val-d'Or, Parc à résidus miniers Manitou, 4 ind. le 3 septembre 2012 par Raymond Ladurantaye (feuillelet 1512939).
 Val-d'Or, Parc à résidus miniers East Sullivan, 42 ind. le 8 septembre 2012 par Raymond Ladurantaye (feuillelet 1513220).
 Val-d'Or, Parc à résidus miniers East Sullivan, 28 ind. le 9 septembre 2012 par Raymond Ladurantaye et Claudia Siano (feuillelet 1513221).
 Val-d'Or, Parc à résidus miniers East Sullivan, 14 ind. le 16 septembre 2012 par Raymond Ladurantaye et Claudia Siano (feuillelet 1513522).
 Val-d'Or, Parc à résidus miniers East Sullivan, 6 ind. le 27 septembre 2012 par Raymond Ladurantaye (feuillelet 1514253).
 Val-d'Or, Parc à résidus miniers East Sullivan, 15 ind. le 30 septembre 2012 par Raymond Ladurantaye et Claudia Siano (feuillelet 1514256).
 Val-d'Or, Parc à résidus miniers East Sullivan, 1 ind. le 9 octobre 2012 par Raymond Ladurantaye (feuillelet 1514769).
 Val-d'Or, Parc à résidus miniers East Sullivan, 10 ind. le 13 octobre 2012 par Raymond Ladurantaye (feuillelet 1514969).
 Val-d'Or, Parc à résidus miniers East Sullivan, 12 ind. le 14 octobre 2012 par Raymond Ladurantaye et Claudia Siano (feuillelet 1515092).
 Val-d'Or, Parc à résidus miniers East Sullivan, 3 ind. le 3 novembre 2012 par Claudia Siano et Raymond Ladurantaye (feuillelet 1516224).
 Val-d'Or, Parc à résidus miniers East Sullivan, 2 ind. le 22 avril 2013 par Raymond Ladurantaye (feuillelet 1530378).
 Val-d'Or, Parc à résidus miniers East Sullivan, 7 ind. le 23 avril 2013 par Raymond Ladurantaye (feuillelet 1530654).
 Val-d'Or, Parc à résidus miniers Manitou, 3 ind. le 23 avril 2013 par Raymond Ladurantaye (feuillelet 1530655).
 Val-d'Or, Parc à résidus miniers East Sullivan, 3 ind. le 28 avril 2013 par Raymond Ladurantaye (feuillelet 1531062).
 Val-d'Or, Parc à résidus miniers East Sullivan, 4 ind. le 1 mai 2013 par Jonathan Gagnon (feuillelet 1535861).
 Val-d'Or, Parc à résidus miniers East Sullivan, 2 ind. le 4 mai 2013 par Raymond Ladurantaye et Claudia Siano (feuillelet 1531585).
 Val-d'Or, Parc à résidus miniers East Sullivan, 3 ind. le 4 mai 2013 par Raymond Ladurantaye (feuillelet 1531580).
 Val-d'Or, Parc à résidus miniers East Sullivan, 1 ind. le 18 mai 2013 par François Dubois et Sarah Dubois (feuillelet 1533116).

	<u>Mentions</u>	<u>NMI/mention</u>	<u>Constance</u>	<u>Indice d'abondance</u>
avril	25	2,52	23,15	0,583
mai	38	2,87	29,92	0,858
juin	31	3,42	60,78	2,078
juillet	47	11,66	82,46	9,614
août	100	11,68	80,65	9,419
septembre	89	8,49	70,63	6,000
octobre	43	6,44	54,43	3,506
novembre	8	5,13	16,67	0,854
Total	381	8,05	49,03	3,949

Petit Chevalier *Tringa flavipes*

Première mention : Val-d'Or, Parc à résidus miniers East Sullivan, 20 ind. le 22 juillet 1999 par Yan Cossette (feuillelet 255139).
 Val-d'Or, Parc à résidus miniers East Sullivan, 20 ind. le 23 juillet 1999 par Yan Cossette (feuillelet 255140).
 Val-d'Or, Parc à résidus miniers East Sullivan, 1 ind. le 24 juillet 1999 par Réal Gauthier (feuillelet 307357).
 Val-d'Or, Parc à résidus miniers East Sullivan, 30 ind. le 24 juillet 1999 par Yan Cossette, André Lefebvre et Pierrette Lefebvre (feuillelet 255142).

 Val-d'Or, Parc à résidus miniers East Sullivan, 15 ind. le 1 août 1999 par Sylvie Gagnon, Frédéric Bédard et Yan Cossette (feuillelet 255141).
 Val-d'Or, Parc à résidus miniers East Sullivan, 20 ind. le 2 août 1999 par Sylvie Gagnon et Yan Cossette (feuillelet 257876).
 Val-d'Or, Parc à résidus miniers East Sullivan, 5 ind. le 4 août 1999 par Yan Cossette et Réal Gauthier (feuillelet 307359).
 Val-d'Or, Parc à résidus miniers East Sullivan, 4 ind. le 8 août 1999 par Réal Gauthier (feuillelet 307364).
 Val-d'Or, Parc à résidus miniers East Sullivan, 30 ind. le 8 août 1999 par Yan Cossette (feuillelet 307365).
 Val-d'Or, Parc à résidus miniers East Sullivan, 20 ind. le 9 août 1999 par Yan Cossette et Sylvie Gagnon (feuillelet 260716).
 Val-d'Or, Parc à résidus miniers East Sullivan, 10 ind. le 10 août 1999 par Yan Cossette (feuillelet 307363).
 Val-d'Or, Parc à résidus miniers East Sullivan, 15 ind. le 11 août 1999 par Yan Cossette (feuillelet 307362).
 Val-d'Or, Parc à résidus miniers East Sullivan, 4 ind. le 14 août 1999 par Réal Gauthier et André Lefebvre (feuillelet 307358).
 Val-d'Or, Parc à résidus miniers East Sullivan, 20 ind. le 14 août 1999 par Yan Cossette (feuillelet 307366).
 Val-d'Or, Parc à résidus miniers East Sullivan, 3 ind. le 14 août 1999 par André Lefebvre (feuillelet 307372).
 Val-d'Or, Parc à résidus miniers East Sullivan, 6 ind. le 18 août 1999 par Réal Gauthier et Yan Cossette (feuillelet 307360).
 Val-d'Or, Parc à résidus miniers East Sullivan, 6 ind. le 21 août 1999 par Pierrette Lefebvre et André Lefebvre (feuillelet 307361).
 Val-d'Or, Parc à résidus miniers East Sullivan, 10 ind. le 28 août 1999 par André Lefebvre, Pierrette Lefebvre et Gilles Éthier (feuillelet 307370).

 Val-d'Or, Parc à résidus miniers East Sullivan, 55 ind. le 29 juillet 2000 par André Lefebvre (feuillelet 251006).
 Val-d'Or, Parc à résidus miniers East Sullivan, 2 ind. le 7 août 2000 par Sylvie Gagnon et Yan Cossette (feuillelet 257363).
 Val-d'Or, Parc à résidus miniers East Sullivan, 2 ind. le 13 août 2000 par Réal Gauthier (feuillelet 257365).
 Val-d'Or, Parc à résidus miniers East Sullivan, 2 ind. le 24 août 2000 par Réal Gauthier (feuillelet 257366).
 Val-d'Or, Parc à résidus miniers East Sullivan, 2 ind. le 19 août 2001 par Sylvie Gagnon, Yan Cossette, Chantal Béland, André Lefebvre, Andrée Lévesque, Réal Gauthier, Yolande Charron, Françoise Demontigny et Société de Loisir Ornithologique de l'Abitibi (feuillelet 257764).
 Val-d'Or, Parc à résidus miniers East Sullivan, 30 ind. le 11 août 2002 par Louis Imbeau (feuillelet 255504).

Val-d'Or, Parc à résidus miniers East Sullivan, 2 ind. le 13 août 2002 par Réjean Deschênes et Émilie St-Rock (feuillelet 255508).
 Val-d'Or, Parc à résidus miniers East Sullivan, 4 ind. le 16 août 2002 par Sylvie Gagnon (feuillelet 257587).
 Val-d'Or, Parc à résidus miniers East Sullivan, 10 ind. le 25 août 2002 par Réal Gauthier et Société de Loisir Ornithologique de l'Abitibi (feuillelet 255512).

Val-d'Or, Parc à résidus miniers East Sullivan, 5 ind. le 29 septembre 2002 par Réal Gauthier, Céline Gauthier et Pierre Brisebois (feuillelet 256169).

Val-d'Or, Parc à résidus miniers East Sullivan, 14 ind. le 4 juillet 2003 par Louis Imbeau (feuillelet 256479).
 Val-d'Or, Parc à résidus miniers East Sullivan, 44 ind. le 7 juillet 2003 par Louis Imbeau (feuillelet 256481).
 Val-d'Or, Parc à résidus miniers East Sullivan, 42 ind. le 27 juillet 2003 par Réjean Deschênes et Alexandre Giroux (feuillelet 256522).
 Val-d'Or, Parc à résidus miniers East Sullivan, 24 ind. le 27 juillet 2003 par Réal Gauthier (feuillelet 256853).
 Val-d'Or, Parc à résidus miniers East Sullivan, 20 ind. le 1 août 2003 par Gilles Éthier, Pierrette Lefebvre et André Lefebvre (feuillelet 256539).
 Val-d'Or, Parc à résidus miniers East Sullivan, 21 ind. le 3 août 2003 par Réjean Deschênes (feuillelet 256542).
 Val-d'Or, Parc à résidus miniers East Sullivan, 86 ind. le 8 août 2003 par Louis Imbeau, Sylvie Gagnon et Réal Gauthier (feuillelet 256553).
 Val-d'Or, Parc à résidus miniers East Sullivan, 41 ind. le 16 août 2003 par Réal Gauthier (feuillelet 256855).
 Val-d'Or, Parc à résidus miniers East Sullivan, 66 ind. le 17 août 2003 par Réjean Deschênes (feuillelet 256570).
 Val-d'Or, Parc à résidus miniers East Sullivan, 65 ind. le 19 août 2003 par Réjean Deschênes (feuillelet 256572).
 Val-d'Or, Parc à résidus miniers East Sullivan, 50 ind. le 24 août 2003 par Réal Gauthier, Françoise Demontigny, Florence Trudel, Odile Morrisette, Sylvie Poulin, Carole Morin, Hélène Chouinard, Claire Bédard, Cécile Montémurro, Yolande Charron, Maryse Lessard, Andrée Lévesque, Claude Aubé, Alain Archambault, Yvon Guindon, Louis Imbeau, André Lefebvre, Pierrette Lefebvre et Société de Loisir Ornithologique de l'Abitibi (feuillelet 256856).

Val-d'Or, Parc à résidus miniers East Sullivan, 16 ind. le 26 août 2003 par Réal Gauthier (feuillelet 256857).
 Val-d'Or, Parc à résidus miniers East Sullivan, 36 ind. le 28 août 2003 par Louis Imbeau (feuillelet 256580).
 Val-d'Or, Parc à résidus miniers East Sullivan, 23 ind. le 2 septembre 2003 par Réal Gauthier (feuillelet 256859).
 Val-d'Or, Parc à résidus miniers East Sullivan, 35 ind. le 4 septembre 2003 par Louis Imbeau (feuillelet 256581).
 Val-d'Or, Parc à résidus miniers East Sullivan, 20 ind. le 6 septembre 2003 par Sylvie Gagnon (feuillelet 257171).
 Val-d'Or, Parc à résidus miniers East Sullivan, 24 ind. le 13 septembre 2003 par Réal Gauthier (feuillelet 256861).
 Val-d'Or, Parc à résidus miniers East Sullivan, 45 ind. le 18 septembre 2003 par Louis Imbeau (feuillelet 256638).
 Val-d'Or, Parc à résidus miniers East Sullivan, 36 ind. le 20 septembre 2003 par Louis Imbeau (feuillelet 256633).
 Val-d'Or, Parc à résidus miniers East Sullivan, 9 ind. le 2 novembre 2003 par Pierrette Lefebvre et André Lefebvre (feuillelet 257045).
 Val-d'Or, Parc à résidus miniers East Sullivan, 3 ind. le 24 mai 2004 par Pierrette Lefebvre et André Lefebvre (feuillelet 259665).
 Val-d'Or, Parc à résidus miniers East Sullivan, 98 ind. le 23 juillet 2004 par Louis Imbeau (feuillelet 258652).
 Val-d'Or, Parc à résidus miniers East Sullivan, 40 ind. le 29 juillet 2004 par Louis Imbeau (feuillelet 258710).
 Val-d'Or, Parc à résidus miniers East Sullivan, 20 ind. le 7 août 2004 par Réal Gauthier (feuillelet 259218).
 Val-d'Or, Parc à résidus miniers East Sullivan, 30 ind. le 13 août 2004 par Réjean Deschênes (feuillelet 259053).
 Val-d'Or, Parc à résidus miniers East Sullivan, 50 ind. le 20 août 2004 par Réal Gauthier (feuillelet 259219).
 Val-d'Or, Parc à résidus miniers East Sullivan, 40 ind. le 22 août 2004 par Réal Gauthier (feuillelet 259220).
 Val-d'Or, Parc à résidus miniers East Sullivan, 25 ind. le 23 août 2004 par Réal Gauthier (feuillelet 259221).
 Val-d'Or, Parc à résidus miniers East Sullivan, 20 ind. le 24 août 2004 par Louis Imbeau (feuillelet 259105).
 Val-d'Or, Parc à résidus miniers East Sullivan, 35 ind. le 28 août 2004 par Réal Gauthier (feuillelet 259222).
 Val-d'Or, Parc à résidus miniers East Sullivan, 20 ind. le 29 août 2004 par Réal Gauthier, Louis Imbeau, Nancy Lafond, Jean Aubé, Lucie Auclair, Pierre Ouellet, Hélène Desrochers, Yvon Rhéault, Carole Lagacé, André Lefebvre, Claude Desloges et Richard Thérout (feuillelet 259108).

Val-d'Or, Parc à résidus miniers East Sullivan, 16 ind. le 1 septembre 2004 par Réal Gauthier (feuillelet 250404).
 Val-d'Or, Parc à résidus miniers East Sullivan, 29 ind. le 2 septembre 2004 par Louis Imbeau (feuillelet 259117).
 Val-d'Or, Parc à résidus miniers East Sullivan, 14 ind. le 5 septembre 2004 par Réal Gauthier (feuillelet 250412).
 Val-d'Or, Parc à résidus miniers East Sullivan, 31 ind. le 6 septembre 2004 par Louis Imbeau (feuillelet 259119).
 Val-d'Or, Parc à résidus miniers East Sullivan, 19 ind. le 8 septembre 2004 par Réal Gauthier (feuillelet 250415).
 Val-d'Or, Parc à résidus miniers East Sullivan, 21 ind. le 9 septembre 2004 par Louis Imbeau (feuillelet 259123).
 Val-d'Or, Parc à résidus miniers East Sullivan, 16 ind. le 12 septembre 2004 par Réal Gauthier (feuillelet 250419).
 Val-d'Or, Parc à résidus miniers East Sullivan, 30 ind. le 12 septembre 2004 par Louis Imbeau (feuillelet 259128).
 Val-d'Or, Parc à résidus miniers East Sullivan, 2 ind. le 26 septembre 2004 par Louis Imbeau, Nancy Lafond, Yvon Rhéault et Nicole Buteau (feuillelet 253609).

Val-d'Or, Parc à résidus miniers East Sullivan, 2 ind. le 19 juin 2005 par Claudia Siano (feuillelet 790349).
 Val-d'Or, Parc à résidus miniers East Sullivan, 42 ind. le 11 juillet 2005 par Réal Gauthier (feuillelet 790558).
 Val-d'Or, Parc à résidus miniers East Sullivan, 10 ind. le 19 juillet 2005 par Claudia Siano (feuillelet 790467).
 Val-d'Or, Parc à résidus miniers East Sullivan, 29 ind. le 26 juillet 2005 par Réjean Deschênes (feuillelet 790495).
 Val-d'Or, Parc à résidus miniers East Sullivan, 16 ind. le 28 juillet 2005 par Sylvie Gagnon (feuillelet 790497).
 Val-d'Or, Parc à résidus miniers East Sullivan, 25 ind. le 6 août 2005 par Sylvie Gagnon (feuillelet 790546).
 Val-d'Or, Parc à résidus miniers East Sullivan, 20 ind. le 11 août 2005 par Réal Gauthier (feuillelet 790566).
 Val-d'Or, Parc à résidus miniers East Sullivan, 4 ind. le 14 août 2005 par Sylvie Gagnon (feuillelet 790589).
 Val-d'Or, Parc à résidus miniers East Sullivan, 4 ind. le 14 août 2005 par Réal Gauthier (feuillelet 790585).
 Val-d'Or, Parc à résidus miniers East Sullivan, 26 ind. le 15 août 2005 par Louis Imbeau, Marcel Darveau et Bernard Filion (feuillelet 790590).
 Val-d'Or, Parc à résidus miniers East Sullivan, 4 ind. le 19 août 2005 par Sylvie Gagnon (feuillelet 790598).

Val-d'Or, Parc à résidus miniers East Sullivan, 1 ind. le 28 août 2005 par Réal Gauthier, Alain Normand, Daniel Hébert, France Neveu, Yvon Rhéault, Carole Lagacé, Linda Melnbardis, Nicole Buteau, Claudia Siano, Hélène Chouinard, Sylvie Gagnon et Renée Lévesque (feuilleton 790625).

Val-d'Or, Parc à résidus miniers East Sullivan, 12 ind. le 30 août 2005 par Réal Gauthier (feuilleton 790629).

Val-d'Or, Parc à résidus miniers East Sullivan, 1 ind. le 5 septembre 2005 par Sylvie Gagnon (feuilleton 790643).

Val-d'Or, Parc à résidus miniers East Sullivan, 8 ind. le 7 septembre 2005 par Louis Imbeau (feuilleton 790645).

Val-d'Or, Parc à résidus miniers East Sullivan, 11 ind. le 7 septembre 2005 par Réal Gauthier (feuilleton 790646).

Val-d'Or, Parc à résidus miniers East Sullivan, 1 ind. le 11 septembre 2005 par Sylvie Gagnon (feuilleton 790654).

Val-d'Or, Parc à résidus miniers East Sullivan, 5 ind. le 14 septembre 2005 par Louis Imbeau (feuilleton 790662).

Val-d'Or, Parc à résidus miniers East Sullivan, 10 ind. le 18 septembre 2005 par Claudia Siano (feuilleton 790674).

Val-d'Or, Parc à résidus miniers East Sullivan, 1 ind. le 4 juin 2006 par Réal Gauthier, Louis Imbeau, Claudia Siano, Jean Aubé, Lucie Auclair, Linda Melnbardis, Melisa Melnbardis et Société de Loisir Ornithologique de l'Abitibi (feuilleton 791578).

Val-d'Or, Parc à résidus miniers East Sullivan, 4 ind. le 8 juillet 2006 par Réal Gauthier (feuilleton 791976).

Val-d'Or, Parc à résidus miniers East Sullivan, 10 ind. le 15 juillet 2006 par Réal Gauthier (feuilleton 791977).

Val-d'Or, Parc à résidus miniers East Sullivan, 4 ind. le 22 juillet 2006 par Claudia Siano (feuilleton 791938).

Val-d'Or, Parc à résidus miniers East Sullivan, 4 ind. le 6 août 2006 par Claudia Siano et Raymond Ladurantaye (feuilleton 792008).

Val-d'Or, Parc à résidus miniers East Sullivan, 12 ind. le 24 août 2006 par Réal Gauthier (feuilleton 792330).

Val-d'Or, Parc à résidus miniers East Sullivan, 8 ind. le 26 août 2006 par Réal Gauthier (feuilleton 792331).

Val-d'Or, Parc à résidus miniers East Sullivan, 14 ind. le 27 août 2006 par Réal Gauthier, Sylvie Gagnon, Jean Lapointe, Bruno Major, Claudia Siano, Maryse Lessard, Pascal Drouin, Christophe Prince, Samuel Prince et Société de Loisir Ornithologique de l'Abitibi (feuilleton 792332).

Val-d'Or, Parc à résidus miniers East Sullivan, 2 ind. le 2 septembre 2006 par Raymond Larouche et Claudia Siano (feuilleton 792085).

Val-d'Or, Parc à résidus miniers East Sullivan, 4 ind. le 9 septembre 2006 par Réal Gauthier (feuilleton 792333).

Val-d'Or, Parc à résidus miniers East Sullivan, 8 ind. le 10 septembre 2006 par Raymond Ladurantaye et Claudia Siano (feuilleton 792088).

Val-d'Or, Parc à résidus miniers East Sullivan, 6 ind. le 16 septembre 2006 par Claudia Siano et Raymond Ladurantaye (feuilleton 792094).

Val-d'Or, Parc à résidus miniers East Sullivan, 1 ind. le 20 septembre 2006 par Roger Moreau (feuilleton 792161).

Val-d'Or, Parc à résidus miniers East Sullivan, 2 ind. le 23 septembre 2006 par Claudia Siano et Raymond Ladurantaye (feuilleton 792100).

Val-d'Or, Parc à résidus miniers East Sullivan, 4 ind. le 3 octobre 2006 par Réal Gauthier (feuilleton 792340).

Val-d'Or, Parc à résidus miniers East Sullivan, 1 ind. le 12 mai 2007 par Réal Gauthier (feuilleton 835358).

Val-d'Or, Parc à résidus miniers East Sullivan, 1 ind. le 20 mai 2007 par Louis Imbeau, Sébastien Rioux, Pascal Drouin, Christophe Prince et Samuel Prince (feuilleton 793341).

Val-d'Or, Parc à résidus miniers East Sullivan, 4 ind. le 23 juin 2007 par Claudia Siano et Raymond Ladurantaye (feuilleton 835289).

Val-d'Or, Parc à résidus miniers East Sullivan, 12 ind. le 15 juillet 2007 par Claudia Siano et Raymond Ladurantaye (feuilleton 835301).

Val-d'Or, Parc à résidus miniers East Sullivan, 12 ind. le 3 août 2007 par Raymond Ladurantaye et Claudia Siano (feuilleton 835466).

Val-d'Or, Parc à résidus miniers East Sullivan, 6 ind. le 19 août 2007 par Réal Gauthier (feuilleton 835848).

Val-d'Or, Parc à résidus miniers East Sullivan, 2 ind. le 26 août 2007 par Louis Imbeau, Roger Fourmier, Maryse Lessard, France Neveu, Daniel Paquin, Raymonde Paquin, Lise Pépin, Pascal Drouin, Samuel Prince, Christophe Prince, Chantal Béland, Claudia Siano, Hélène Chouinard et Société de Loisir Ornithologique de l'Abitibi (feuilleton 835460).

Val-d'Or, Parc à résidus miniers East Sullivan, 6 ind. le 26 août 2007 par Raymond Ladurantaye et Claudia Siano (feuilleton 835474).

Val-d'Or, Parc à résidus miniers East Sullivan, 10 ind. le 26 août 2007 par Réal Gauthier (feuilleton 835850).

Val-d'Or, Parc à résidus miniers East Sullivan, 9 ind. le 5 septembre 2007 par Louis Imbeau (feuilleton 835492).

Val-d'Or, Parc à résidus miniers East Sullivan, 13 ind. le 12 septembre 2007 par Louis Imbeau (feuilleton 835510).

Val-d'Or, Parc à résidus miniers East Sullivan, 1 ind. le 19 septembre 2007 par Louis Imbeau (feuilleton 835530).

Val-d'Or, Parc à résidus miniers East Sullivan, 1 ind. le 30 septembre 2007 par Raymond Ladurantaye (feuilleton 835612).

Val-d'Or, Parc à résidus miniers East Sullivan, 6 ind. le 10 mai 2008 par Réal Gauthier (feuilleton 837145).

Val-d'Or, Parc à résidus miniers East Sullivan, 1 ind. le 28 juin 2008 par Claudia Siano et David Soares (feuilleton 837401).

Val-d'Or, Parc à résidus miniers East Sullivan, 8 ind. le 6 juillet 2008 par Claudia Siano et Raymond Ladurantaye (feuilleton 837565).

Val-d'Or, Parc à résidus miniers East Sullivan, 6 ind. le 13 juillet 2008 par Claudia Siano et Raymond Ladurantaye (feuilleton 837691).

Val-d'Or, Parc à résidus miniers East Sullivan, 2 ind. le 20 juillet 2008 par Raymond Ladurantaye (feuilleton 837728).

Val-d'Or, Parc à résidus miniers East Sullivan, 3 ind. le 3 août 2008 par Claudia Siano et Raymond Ladurantaye (feuilleton 837792).

Val-d'Or, Parc à résidus miniers East Sullivan, 4 ind. le 4 août 2008 par Raymond Ladurantaye (feuilleton 837794).

Val-d'Or, Parc à résidus miniers East Sullivan, 12 ind. le 9 août 2008 par Claudia Siano et Raymond Ladurantaye (feuilleton 837810).

Val-d'Or, Parc à résidus miniers East Sullivan, 9 ind. le 16 août 2008 par Claudia Siano et Raymond Ladurantaye (feuilleton 837834).

Val-d'Or, Parc à résidus miniers East Sullivan, 8 ind. le 19 août 2008 par Claudia Siano et Raymond Ladurantaye (feuilleton 837841).

Val-d'Or, Parc à résidus miniers East Sullivan, 22 ind. le 30 août 2008 par Réal Gauthier (feuilleton 838318).

Val-d'Or, Parc à résidus miniers East Sullivan, 16 ind. le 1 septembre 2008 par Réal Gauthier (feuilleton 838319).

Val-d'Or, Parc à résidus miniers East Sullivan, 6 ind. le 6 septembre 2008 par Raymond Ladurantaye et Claudia Siano (feuilleton 837925).

Val-d'Or, Parc à résidus miniers Manitou, 4 ind. le 7 septembre 2008 par Raymond Ladurantaye (feuilleton 838031).

Val-d'Or, Parc à résidus miniers East Sullivan, 2 ind. le 13 septembre 2008 par Raymond Ladurantaye (feuilleton 838052).

Val-d'Or, Parc à résidus miniers East Sullivan, 1 ind. le 17 septembre 2008 par Raymond Ladurantaye (feuilleton 838071).

Val-d'Or, Parc à résidus miniers East Sullivan, 3 ind. le 8 août 2009 par Claudia Siano et Raymond Ladurantaye (feuilleton 839569).

Val-d'Or, Parc à résidus miniers Manitou, 2 ind. le 9 août 2009 par Claudia Siano et Raymond Ladurantaye (feuilleton 839573).

- Val-d'Or, Parc à résidus miniers East Sullivan, 6 ind. le 22 août 2009 par Jacques Savard (feuillelet 839530).
 Val-d'Or, Parc à résidus miniers East Sullivan, 5 ind. le 23 août 2009 par Sylvie Gagnon (feuillelet 840194).
 Val-d'Or, Parc à résidus miniers Manitou, 5 ind. le 24 août 2009 par Claudia Siano (feuillelet 839583).
 Val-d'Or, Parc à résidus miniers Manitou, 2 ind. le 1 septembre 2009 par Claudia Siano (feuillelet 839606).
 Val-d'Or, Parc à résidus miniers East Sullivan, 3 ind. le 6 septembre 2009 par Raymond Ladurantaye, Claudia Siano et Roger Montanbeault (feuillelet 839608).
- Val-d'Or, Parc à résidus miniers East Sullivan, 6 ind. le 13 septembre 2009 par Claudia Siano, Raymond Ladurantaye, Francis Gallant, Yolande Charron et Cécile Montémurro (feuillelet 839618).
- Val-d'Or, Parc à résidus miniers East Sullivan, 3 ind. le 15 septembre 2009 par Francis Gallant (feuillelet 840004).
 Val-d'Or, Parc à résidus miniers East Sullivan, 2 ind. le 27 septembre 2009 par Raymond Ladurantaye (feuillelet 839623).
 Val-d'Or, Parc à résidus miniers East Sullivan, 7 ind. le 4 octobre 2009 par Claudia Siano, Réal Gauthier et Raymond Ladurantaye (feuillelet 839772).
- Val-d'Or, Parc à résidus miniers East Sullivan, 4 ind. le 10 juillet 2010 par Claudia Siano (feuillelet 841986).
 Val-d'Or, Parc à résidus miniers East Sullivan, 6 ind. le 21 juillet 2010 par Claudia Siano (feuillelet 842067).
 Val-d'Or, Parc à résidus miniers East Sullivan, 3 ind. le 7 août 2010 par Claudia Siano et Raymond Ladurantaye (feuillelet 841252).
 Val-d'Or, Parc à résidus miniers East Sullivan, 7 ind. le 15 août 2010 par Claudia Siano et Raymond Ladurantaye (feuillelet 841269).
 Val-d'Or, Parc à résidus miniers East Sullivan, 4 ind. le 20 août 2010 par Claudia Siano et Raymond Ladurantaye (feuillelet 841282).
 Val-d'Or, Parc à résidus miniers East Sullivan, 4 ind. le 12 septembre 2010 par Raymond Ladurantaye (feuillelet 841342).
 Val-d'Or, Parc à résidus miniers East Sullivan, 5 ind. le 27 juillet 2011 par Raymond Ladurantaye (feuillelet 126618).
 Val-d'Or, Parc à résidus miniers Manitou, 1 ind. le 2 août 2011 par Claudia Siano, Raymond Ladurantaye, Micheline Fleury et Jacques Héneault (feuillelet 126643).
- Val-d'Or, Parc à résidus miniers East Sullivan, 8 ind. le 4 août 2011 par Claudia Siano, Raymond Ladurantaye et Pascal Perreault (feuillelet 126657).
- Val-d'Or, Parc à résidus miniers Manitou, 6 ind. le 4 août 2011 par Claudia Siano, Raymond Ladurantaye et Pascal Perreault (feuillelet 126658).
- Val-d'Or, Parc à résidus miniers East Sullivan, 3 ind. le 14 août 2011 par Claudia Siano et Raymond Ladurantaye (feuillelet 126680).
 Val-d'Or, Parc à résidus miniers East Sullivan, 5 ind. le 21 août 2011 par Claudia Siano et Raymond Ladurantaye (feuillelet 126689).
 Val-d'Or, Parc à résidus miniers East Sullivan, 5 ind. le 27 août 2011 par Claudia Siano, Raymond Ladurantaye et Donald McCutcheon (feuillelet 126697).
- Val-d'Or, Parc à résidus miniers East Sullivan, 6 ind. le 28 août 2011 par Claudia Siano, François Dubois, Réal Gauthier, Raymond Ladurantaye, Daniel Paquin, Bernard Laborde, Maryse Lessard, Véronique Ducharme-Riel, Suzanne Trudel, Ghislain Héneault, Daniel St-Germain, Denise Maurais et Société de Loisir Ornithologique de l'Abitibi (feuillelet 126698).
- Val-d'Or, Parc à résidus miniers East Sullivan, 5 ind. le 3 septembre 2011 par Claudia Siano (feuillelet 126711).
 Val-d'Or, Parc à résidus miniers East Sullivan, 5 ind. le 4 septembre 2011 par Claudia Siano et Raymond Ladurantaye (feuillelet 126714).
 Val-d'Or, Parc à résidus miniers East Sullivan, 3 ind. le 5 septembre 2011 par Raymond Ladurantaye (feuillelet 126722).
 Val-d'Or, Parc à résidus miniers East Sullivan, 4 ind. le 10 septembre 2011 par Claudia Siano et Raymond Ladurantaye (feuillelet 126732).
 Val-d'Or, Parc à résidus miniers East Sullivan, 1 ind. le 23 octobre 2011 par Raymond Ladurantaye, Jacques Héneault et Micheline Fleury (feuillelet 126826).
- Val-d'Or, Parc à résidus miniers East Sullivan, 1 ind. le 6 mai 2012 par Raymond Ladurantaye et Claudia Siano (feuillelet 1507993).
 Val-d'Or, Parc à résidus miniers East Sullivan, 1 ind. le 26 mai 2012 par Jonathan Fréchette et Louis Imbeau (feuillelet 1509707).
 Val-d'Or, Parc à résidus miniers East Sullivan, 2 ind. le 7 juillet 2012 par Claudia Siano et Raymond Ladurantaye (feuillelet 1511118).
 Val-d'Or, Parc à résidus miniers East Sullivan, 3 ind. le 15 juillet 2012 par Raymond Ladurantaye et Claudia Siano (feuillelet 1511284).
 Val-d'Or, Parc à résidus miniers East Sullivan, 3 ind. le 24 juillet 2012 par Raymond Ladurantaye, Claudia Siano et Danielle Paquette (feuillelet 1511451).
- Val-d'Or, Parc à résidus miniers East Sullivan, 4 ind. le 27 juillet 2012 par Monique Groulx (feuillelet 1511760).
 Val-d'Or, Parc à résidus miniers Manitou, 2 ind. le 12 août 2012 par Claudia Siano et Raymond Ladurantaye (feuillelet 1512024).
 Val-d'Or, Parc à résidus miniers East Sullivan, 3 ind. le 12 août 2012 par Claudia Siano et Raymond Ladurantaye (feuillelet 1512025).
 Val-d'Or, Parc à résidus miniers East Sullivan, 2 ind. le 18 août 2012 par Raymond Ladurantaye (feuillelet 1512327).
 Val-d'Or, Parc à résidus miniers East Sullivan, 6 ind. le 8 septembre 2012 par Raymond Ladurantaye (feuillelet 1513220).
 Val-d'Or, Parc à résidus miniers East Sullivan, 1 ind. le 9 septembre 2012 par Raymond Ladurantaye et Claudia Siano (feuillelet 1513221).
 Val-d'Or, Parc à résidus miniers East Sullivan, 1 ind. le 16 septembre 2012 par Raymond Ladurantaye et Claudia Siano (feuillelet 1513522).
 Val-d'Or, Parc à résidus miniers East Sullivan, 2 ind. le 6 mai 2013 par François Dubois (feuillelet 1531835).

	<u>Mentions</u>	<u>NMI/mention</u>	<u>Constance</u>	<u>Indice d'abondance</u>
mai	7	2,14	5,51	0,118
juin	4	2,00	7,84	0,157
juillet	29	19,24	50,88	9,789
août	80	14,59	64,52	9,411
septembre	50	10,46	39,68	4,151
octobre	3	4,00	3,80	0,152
novembre	1	9,00	2,08	0,188
Total	174	13,17	22,39	2,950

Chevalier sp

Val-d'Or, Parc à résidus miniers East Sullivan, 1 ind. le 22 avril 2007 par Raymond Ladurantaye (feuillelet 793121).

Val-d'Or, Parc à résidus miniers East Sullivan, 1 ind. le 25 avril 2008 par Raymond Ladurantaye (feuillelet 836553).

	<u>Mentions</u>	<u>NMI/mention</u>	<u>Constance</u>	<u>Indice d'abondance</u>
avril	2	1,00	1,85	0,019
Total	2	1,00	0,26	0,003

Courlis corlieu *Numenius phaeopus*

Val-d'Or, Parc à résidus miniers East Sullivan, 1 ind. le 8 août 1999 par Réal Gauthier (feuillelet 307364) qui note : « Se démarque de par sa taille comparativement aux chevaliers, la longueur du bec qui est très long et très courbe. J'ai pu l'observer environ 4 minutes. Je l'ai déjà observé souvent dans le sud sur les plages. Tête rayée, le plumage d'été et le plumage d'hiver m'ont paru assez semblables. » Description physique brève -- Argumentation sur l'observation -- Description des conditions d'observation.

Val-d'Or, Parc à résidus miniers East Sullivan, 1 ind. le 18 août 1999 par Réal Gauthier et Yan Cossette (feuillelet 307360) qui notent : « Je ne crois pas que ce soit le même individu que le 8 août. Des sorties ont été faites sur ce site à tous les jours ou presque sans l'apercevoir de nouveau jusqu'à aujourd'hui. Il est facile à repérer au travers des autres limicoles par sa taille et son cri. "courlis corlieu". Je vois cet oiseau régulièrement sur la plage au Mexique l'hiver. » Description du chant -- Argumentation sur l'observation.

Val-d'Or, Parc à résidus miniers East Sullivan, 2 ind. le 29 août 2004 par Réal Gauthier, Louis Imbeau, Nancy Lafond, Jean Aubé, Lucie Auclair, Pierre Ouellet, Hélène Desrochers, Yvon Rhéault, Carole Lagacé, André Lefebvre, Claude Desloges et Richard Théroux (feuillelet 259108) qui notent : « Courlis corlieu: En vol, repérés au cri, ensuite bien vus (long bec courbé). » Identification par le chant, le cri -- Mention singularisée -- Description des conditions d'observation.

Val-d'Or, Parc à résidus miniers Manitou, 1 ind. le 12 septembre 2009 par Raymond Ladurantaye, Claudia Siano et Linda Melnbardis (feuillelet 839616) Photographie.

	<u>Mentions</u>	<u>NMI/mention</u>	<u>Constance</u>	<u>Indice d'abondance</u>
août	3	1,33	2,42	0,032
septembre	1	1,00	0,79	0,008
Total	4	1,25	0,51	0,006

Barge hudsonienne *Limosa haemastica*

Première mention : Val-d'Or, Parc à résidus miniers East Sullivan, 1 ind. le 23 août 2004 par Réal Gauthier (feuillelet 259221) qui note : « Juvénile. Poitrine chamois uniforme, sourcil blanc prononcé, racine du bec rose, balance noir et retroussé, queue noire, dessous de l'aile foncé, dos chamois un peu plus foncé. J'ai une photo assez bonne. » Juvénal -- Description physique détaillée -- Photographie.

Val-d'Or, Parc à résidus miniers East Sullivan, 1 ind. le 24 août 2004 par Louis Imbeau (feuillelet 259105) Juvénal.

Val-d'Or, Parc à résidus miniers Manitou, 1 ind. le 27 mai 2010 par Claudia Siano et Raymond Ladurantaye (feuillelet 841106) Photographie.

Val-d'Or, Parc à résidus miniers East Sullivan, 1 ind. le 9 octobre 2011 par Claudia Siano et Raymond Ladurantaye (feuillelet 126802) Photographie.

Val-d'Or, Parc à résidus miniers East Sullivan, 1 ind. le 10 octobre 2011 par Raymond Ladurantaye (feuillelet 126806).

	<u>Mentions</u>	<u>NMI/mention</u>	<u>Constance</u>	<u>Indice d'abondance</u>
mai	1	1,00	0,79	0,008
août	2	1,00	1,61	0,016
octobre	2	1,00	2,53	0,025
Total	5	1,00	0,64	0,006

Tournepierrière à collier *Arenaria interpres*

Val-d'Or, Parc à résidus miniers East Sullivan, 1 ind. le 14 août 1999 par Réal Gauthier et André Lefebvre (feuillelet 307358).

Val-d'Or, Parc à résidus miniers East Sullivan, 1 ind. le 14 août 1999 par André Lefebvre (feuillelet 307372).

Val-d'Or, Parc à résidus miniers East Sullivan, 1 ind. le 14 août 1999 par Yan Cossette (feuillelet 307366).

Val-d'Or, Parc à résidus miniers East Sullivan, 1 ind. le 15 août 1999 par Yan Cossette (feuillelet 260721).

Val-d'Or, Parc à résidus miniers East Sullivan, 1 ind. le 21 août 1999 par Pierrette Lefebvre et André Lefebvre (feuillelet 307361).

Val-d'Or, Parc à résidus miniers East Sullivan, 1 ind. le 23 août 1999 par André Lefebvre (feuillelet 307371) Immature.

Val-d'Or, Parc à résidus miniers East Sullivan, 1 ind. le 28 août 1999 par André Lefebvre, Pierrette Lefebvre et Gilles Éthier (feuillelet 307370) Immature.

Val-d'Or, Parc à résidus miniers East Sullivan, 1 ind. le 19 août 2001 par Sylvie Gagnon, Yan Cossette, Chantal Béland, André Lefebvre, Andrée Lévesque, Réal Gauthier, Yolande Charron, Françoise Demontigny et Société de Loisirs Ornithologique de l'Abitibi (feuillelet 257764).

Val-d'Or, Parc à résidus miniers East Sullivan, 1 ind. le 25 août 2001 par Norbert Deslauriers, Yan Cossette, André Lefebvre et Pierrette Lefebvre (feuillelet 251178).

Première mention : Val-d'Or, Parc à résidus miniers East Sullivan, 10 ind. le 3 juin 2003 par Réal Gauthier (feuillelet 256848).

Val-d'Or, Parc à résidus miniers East Sullivan, 1 ind. le 16 août 2003 par Réal Gauthier (feuillelet 256855).

Val-d'Or, Parc à résidus miniers East Sullivan, 1 ind. le 13 septembre 2003 par Réal Gauthier (feuillelet 256861).

Val-d'Or, Parc à résidus miniers East Sullivan, 1 ind. le 14 septembre 2003 par Réal Gauthier (feuillelet 256862).

Val-d'Or, Parc à résidus miniers East Sullivan, 1 ind. le 22 août 2004 par Réal Gauthier (feuillelet 259220).

Val-d'Or, Parc à résidus miniers East Sullivan, 1 ind. le 28 août 2004 par Réal Gauthier (feuillelet 259222).

Val-d'Or, Parc à résidus miniers East Sullivan, 5 ind. le 28 mai 2008 par Claudia Siano et Raymond Ladurantaye (feuillelet 837005).

Val-d'Or, Parc à résidus miniers East Sullivan, 11 ind. le 31 mai 2008 par Claudia Siano et Raymond Ladurantaye (feuillelet 837058).

Val-d'Or, Parc à résidus miniers East Sullivan, 4 ind. le 31 mai 2008 par Réal Gauthier, Linda Melnbardis et Hélène Chouinard (feuillelet 837170).

Val-d'Or, Parc à résidus miniers East Sullivan, 1 ind. le 2 juin 2008 par Raymond Ladurantaye (feuille 837089).
 Val-d'Or, Parc à résidus miniers East Sullivan, 1 ind. le 6 septembre 2008 par Raymond Ladurantaye et Claudia Siano (feuille 837925).
 Val-d'Or, Parc à résidus miniers East Sullivan, 7 ind. le 30 mai 2009 par Claudia Siano et Raymond Ladurantaye (feuille 839054).
 Val-d'Or, Parc à résidus miniers East Sullivan, 8 ind. le 30 mai 2009 par Réal Gauthier et Linda Melnbardis (feuille 839552).
 Val-d'Or, Parc à résidus miniers East Sullivan, 2 ind. le 1 juin 2009 par Raymond Ladurantaye (feuille 839367).
 Val-d'Or, Parc à résidus miniers East Sullivan, 2 ind. le 30 mai 2012 par Raymond Ladurantaye (feuille 1509722).
 Val-d'Or, Parc à résidus miniers East Sullivan, 1 ind. le 12 août 2012 par Claudia Siano et Raymond Ladurantaye (feuille 1512025).

	<u>Mentions</u>	<u>NMI/mention</u>	<u>Constance</u>	<u>Indice d'abondance</u>
mai	6	6,17	4,72	0,291
juin	3	4,33	5,88	0,255
août	13	1,00	10,48	0,105
septembre	3	1,00	2,38	0,024
Total	25	2,64	3,22	0,085

Bécasseau maubèche *Calidris canutus*

Val-d'Or, Parc à résidus miniers East Sullivan, 1 ind. le 3 août 2000 par Yan Cossette (feuille 258727).
 Val-d'Or, Parc à résidus miniers East Sullivan, 1 ind. le 28 août 2003 par Louis Imbeau (feuille 256580) qui note : « Bécasseau maubèche: Bec fort, bien plus grande taille que les B. semipalmés, croupion pâle caractéristique bien vu en vol.
 Bécasseau de Baird: Un groupe de 14, un autre de 8, sur les enrochements autour du bassin principal. D'autres (3) faisant peut-être partie de ces groupes, se trouvaient avec le groupe de B. semipalmé.
 Bécassin roux: Scapulaires et tertiaires foncées, mais tigrées de roux, typiques du B. roux juvénile, et non de celles du B. à long bec. » Description physique détaillée.

Val-d'Or, Parc à résidus miniers East Sullivan, 1 ind. le 1 septembre 2004 par Réal Gauthier (feuille 250404) Photographie.
 Val-d'Or, Parc à résidus miniers East Sullivan, 1 ind. le 2 septembre 2004 par Louis Imbeau (feuille 259117) Mention singularisée.
 Val-d'Or, Parc à résidus miniers East Sullivan, 1 ind. le 5 septembre 2004 par Réal Gauthier (feuille 250412).
 Val-d'Or, Parc à résidus miniers East Sullivan, 1 ind. le 6 septembre 2004 par Louis Imbeau (feuille 259119) Photographie.
 Première mention : Val-d'Or, Parc à résidus miniers East Sullivan, 1 ind. le 2 juin 2008 par Raymond Ladurantaye (feuille 837089) Photographie -- En plumage nuptial.

Val-d'Or, Parc à résidus miniers East Sullivan, 2 ind. le 29 mai 2010 par Raymond Ladurantaye (feuille 841121) Photographie.

	<u>Mentions</u>	<u>NMI/mention</u>	<u>Constance</u>	<u>Indice d'abondance</u>
mai	1	2,00	0,79	0,016
juin	1	1,00	1,96	0,020
août	2	1,00	1,61	0,016
septembre	4	1,00	3,17	0,032
Total	8	1,13	1,03	0,012

Bécasseau sanderling *Calidris alba*

Val-d'Or, Parc à résidus miniers East Sullivan, 1 ind. le 19 août 2001 par Sylvie Gagnon, Yan Cossette, Chantal Béland, André Lefebvre, Andrée Lévesque, Réal Gauthier, Yolande Charron, Françoise Demontigny et Société de Loisir Ornithologique de l'Abitibi (feuille 257764).
 Val-d'Or, Parc à résidus miniers East Sullivan, 4 ind. le 29 septembre 2002 par Réal Gauthier, Céline Gauthier et Pierre Brisebois (feuille 256169).

Première mention : Val-d'Or, Parc à résidus miniers East Sullivan, 3 ind. le 27 juillet 2003 par Réjean Deschênes et Alexandre Giroux (feuille 256522).

Val-d'Or, Parc à résidus miniers East Sullivan, 1 ind. le 13 septembre 2003 par Réal Gauthier (feuille 256861).
 Val-d'Or, Parc à résidus miniers East Sullivan, 1 ind. le 14 septembre 2003 par Réal Gauthier (feuille 256862).
 Val-d'Or, Parc à résidus miniers East Sullivan, 1 ind. le 17 septembre 2003 par Réal Gauthier (feuille 256863).
 Val-d'Or, Parc à résidus miniers East Sullivan, 1 ind. le 18 septembre 2003 par Louis Imbeau (feuille 256638).
 Val-d'Or, Parc à résidus miniers East Sullivan, 1 ind. le 20 septembre 2003 par Louis Imbeau (feuille 256633).
 Val-d'Or, Parc à résidus miniers East Sullivan, 1 ind. le 21 septembre 2003 par Réal Gauthier (feuille 256864).
 Val-d'Or, Parc à résidus miniers East Sullivan, 1 ind. le 2 octobre 2003 par Louis Imbeau (feuille 256652).
 Val-d'Or, Parc à résidus miniers East Sullivan, 1 ind. le 29 août 2004 par Réal Gauthier, Louis Imbeau, Nancy Lafond, Jean Aubé, Lucie Auclair, Pierre Ouellet, Hélène Desrochers, Yvon Rhéault, Carole Lagacé, André Lefebvre, Claude Desloges et Richard Thérout (feuille 259108).

Val-d'Or, Parc à résidus miniers East Sullivan, 2 ind. le 9 septembre 2004 par Louis Imbeau (feuille 259123).
 Val-d'Or, Parc à résidus miniers East Sullivan, 2 ind. le 26 septembre 2004 par Louis Imbeau, Nancy Lafond, Yvon Rhéault et Nicole Buteau (feuille 253609) Photographie.
 Val-d'Or, Parc à résidus miniers East Sullivan, 1 ind. le 5 juin 2007 par Louis Imbeau (feuille 793579) Mention singularisée -- En plumage nuptial.

Val-d'Or, Parc à résidus miniers East Sullivan, 6 ind. le 31 mai 2008 par Claudia Siano et Raymond Ladurantaye (feuille 837058) Photographie.

Val-d'Or, Parc à résidus miniers East Sullivan, 1 ind. le 30 août 2008 par Réal Gauthier (feuille 838318) qui note : « Un peu plus gros que les Bécasseaux semipalmés et au plumage plus clair. Presque tout blanc sauf les ailes avec le petit motif plus foncé aux poignets. » Description physique brève.

Val-d'Or, Parc à résidus miniers Manitou, 2 ind. le 12 septembre 2009 par Raymond Ladurantaye, Claudia Siano et Linda Melnbardis (feuille 839616).

Val-d'Or, Parc à résidus miniers Manitou, 3 ind. le 13 septembre 2009 par Claudia Siano, Raymond Ladurantaye, Francis Gallant, Yolande Charron et Cécile Montémurro (feuillet 839617).

Val-d'Or, Parc à résidus miniers Manitou, 1 ind. le 24 septembre 2011 par Claudia Siano et Raymond Ladurantaye (feuillet 126765) Photographie.

Val-d'Or, Parc à résidus miniers Manitou, 5 ind. le 5 septembre 2012 par Raymond Ladurantaye (feuillet 1513097).

Val-d'Or, Parc à résidus miniers Manitou, 3 ind. le 6 septembre 2012 par Raymond Ladurantaye (feuillet 1513098).

Val-d'Or, Parc à résidus miniers East Sullivan, 2 ind. le 8 septembre 2012 par Raymond Ladurantaye (feuillet 1513220).

Val-d'Or, Parc à résidus miniers East Sullivan, 2 ind. le 9 septembre 2012 par Raymond Ladurantaye et Claudia Siano (feuillet 1513221).

Val-d'Or, Parc à résidus miniers Manitou, 3 ind. le 9 septembre 2012 par Raymond Ladurantaye et Claudia Siano (feuillet 1513222).

	<u>Mentions</u>	<u>NMI/mention</u>	<u>Constance</u>	<u>Indice d'abondance</u>
mai	1	6,00	0,79	0,047
juin	1	1,00	1,96	0,020
juillet	1	3,00	1,75	0,053
août	3	1,00	2,42	0,024
septembre	17	2,06	13,49	0,278
octobre	1	1,00	1,27	0,013
Total	24	2,04	3,09	0,063

Bécasseau semipalmé *Calidris pusilla*

Première mention : Val-d'Or, Parc à résidus miniers East Sullivan, 2 ind. le 23 juillet 1999 par Yan Cossette (feuillet 255140).

Val-d'Or, Parc à résidus miniers East Sullivan, 5 ind. le 24 juillet 1999 par Yan Cossette, André Lefebvre et Pierrette Lefebvre (feuillet 255142).

Val-d'Or, Parc à résidus miniers East Sullivan, 5 ind. le 1 août 1999 par Sylvie Gagnon, Frédéric Bédard et Yan Cossette (feuillet 255141).

Val-d'Or, Parc à résidus miniers East Sullivan, 20 ind. le 2 août 1999 par Sylvie Gagnon et Yan Cossette (feuillet 257876).

Val-d'Or, Parc à résidus miniers East Sullivan, 10 ind. le 8 août 1999 par Yan Cossette (feuillet 307365).

Val-d'Or, Parc à résidus miniers East Sullivan, 20 ind. le 9 août 1999 par Yan Cossette et Sylvie Gagnon (feuillet 260716).

Val-d'Or, Parc à résidus miniers East Sullivan, 2 ind. le 10 août 1999 par Yan Cossette (feuillet 307363).

Val-d'Or, Parc à résidus miniers East Sullivan, 20 ind. le 14 août 1999 par Yan Cossette (feuillet 307366).

Val-d'Or, Parc à résidus miniers East Sullivan, 20 ind. le 18 août 1999 par Réal Gauthier et Yan Cossette (feuillet 307360).

Val-d'Or, Parc à résidus miniers East Sullivan, 44 ind. le 23 août 1999 par André Lefebvre (feuillet 307371).

Val-d'Or, Parc à résidus miniers East Sullivan, 29 ind. le 10 septembre 1999 par André Lefebvre (feuillet 307368).

Val-d'Or, Parc à résidus miniers East Sullivan, 10 ind. le 29 juillet 2000 par André Lefebvre (feuillet 251006).

Val-d'Or, Parc à résidus miniers East Sullivan, 2 ind. le 7 août 2000 par Sylvie Gagnon et Yan Cossette (feuillet 257363).

Val-d'Or, Parc à résidus miniers East Sullivan, 50 ind. le 24 août 2000 par Réal Gauthier (feuillet 257366).

Val-d'Or, Parc à résidus miniers East Sullivan, 2 ind. le 19 août 2001 par Sylvie Gagnon, Yan Cossette, Chantal Béland, André Lefebvre, Andrée Lévesque, Réal Gauthier, Yolande Charron, Françoise Demontigny et Société de Loisirs Ornithologique de l'Abitibi (feuillet 257764).

Val-d'Or, Parc à résidus miniers East Sullivan, 10 ind. le 11 août 2002 par Louis Imbeau (feuillet 255504).

Val-d'Or, Parc à résidus miniers East Sullivan, 20 ind. le 16 août 2002 par Sylvie Gagnon (feuillet 257587).

Val-d'Or, Parc à résidus miniers East Sullivan, 6 ind. le 25 août 2002 par Réal Gauthier et Société de Loisirs Ornithologique de l'Abitibi (feuillet 255512).

Val-d'Or, Parc à résidus miniers East Sullivan, 21 ind. le 2 juin 2003 par Louis Imbeau (feuillet 256354) qui note : « Bécasseau semipalmé: Un individu portait une bague rouge à la patte droite. Je n'ai pas vu d'autres bagues.

Bécassin roux: 2 individus de la sous-espèce griseus, qui niche au nord du Québec (ventre grisâtre). Le cri élimine le B. à long bec, 3 notes: kiou-kiou-kiou.

Moqueur polyglotte: Repéré au vol, le blanc à l'aile a attiré mon attention. Posé, la longue queue est aussi caractéristique. » Individu bagué.

Val-d'Or, Parc à résidus miniers East Sullivan, 9 ind. le 3 juin 2003 par Réal Gauthier (feuillet 256848).

Val-d'Or, Parc à résidus miniers East Sullivan, 1 ind. le 8 juin 2003 par Louis Imbeau (feuillet 256373).

Val-d'Or, Parc à résidus miniers East Sullivan, 27 ind. le 27 juillet 2003 par Réjean Deschênes et Alexandre Giroux (feuillet 256522).

Val-d'Or, Parc à résidus miniers East Sullivan, 10 ind. le 27 juillet 2003 par Réal Gauthier (feuillet 256853).

Val-d'Or, Parc à résidus miniers East Sullivan, 20 ind. le 3 août 2003 par Réjean Deschênes (feuillet 256542).

Val-d'Or, Parc à résidus miniers East Sullivan, 7 ind. le 8 août 2003 par Louis Imbeau, Sylvie Gagnon et Réal Gauthier (feuillet 256553).

Val-d'Or, Parc à résidus miniers East Sullivan, 51 ind. le 16 août 2003 par Réal Gauthier (feuillet 256855).

Val-d'Or, Parc à résidus miniers East Sullivan, 119 ind. le 17 août 2003 par Réjean Deschênes (feuillet 256570).

Val-d'Or, Parc à résidus miniers East Sullivan, 120 ind. le 19 août 2003 par Réjean Deschênes (feuillet 256572).

Val-d'Or, Parc à résidus miniers East Sullivan, 180 ind. le 24 août 2003 par Réal Gauthier, Françoise Demontigny, Florence Trudel, Odile Morrisette, Sylvie Poulin, Carole Morin, Hélène Chouinard, Claire Bédard, Cécile Montémurro, Yolande Charron, Maryse Lessard, Andrée Lévesque, Claude Aubé, Alain Archambault, Yvon Guindon, Louis Imbeau, André Lefebvre, Pierrette Lefebvre et Société de Loisirs Ornithologique de l'Abitibi (feuillet 256856).

Val-d'Or, Parc à résidus miniers East Sullivan, 36 ind. le 26 août 2003 par Réal Gauthier (feuillet 256857).

Val-d'Or, Parc à résidus miniers East Sullivan, 115 ind. le 28 août 2003 par Louis Imbeau (feuillet 256580).

Val-d'Or, Parc à résidus miniers East Sullivan, 12 ind. le 2 septembre 2003 par Réal Gauthier (feuillet 256859).

Val-d'Or, Parc à résidus miniers East Sullivan, 80 ind. le 4 septembre 2003 par Louis Imbeau (feuillet 256581).

Val-d'Or, Parc à résidus miniers East Sullivan, 30 ind. le 6 septembre 2003 par Sylvie Gagnon (feuillet 257171).

Val-d'Or, Parc à résidus miniers East Sullivan, 6 ind. le 17 septembre 2003 par Réal Gauthier (feuillelet 256863).
 Val-d'Or, Parc à résidus miniers East Sullivan, 6 ind. le 18 septembre 2003 par Louis Imbeau (feuillelet 256638).
 Val-d'Or, Parc à résidus miniers East Sullivan, 3 ind. le 20 septembre 2003 par Louis Imbeau (feuillelet 256633).
 Val-d'Or, Parc à résidus miniers East Sullivan, 1 ind. le 21 septembre 2003 par Réal Gauthier (feuillelet 256864).
 Val-d'Or, Parc à résidus miniers East Sullivan, 6 ind. le 2 octobre 2003 par Louis Imbeau (feuillelet 256652).
 Val-d'Or, Parc à résidus miniers East Sullivan, 1 ind. le 5 octobre 2003 par Réal Gauthier (feuillelet 256866).
 Val-d'Or, Parc à résidus miniers East Sullivan, 1 ind. le 26 octobre 2003 par Réal Gauthier (feuillelet 256875).
 Val-d'Or, Parc à résidus miniers East Sullivan, 1 ind. le 2 novembre 2003 par Louis Imbeau (feuillelet 256752) Mention singularisée.
 Val-d'Or, Parc à résidus miniers East Sullivan, 1 ind. le 23 juillet 2004 par Louis Imbeau (feuillelet 258652).
 Val-d'Or, Parc à résidus miniers East Sullivan, 10 ind. le 13 août 2004 par Réjean Deschênes (feuillelet 259053).
 Val-d'Or, Parc à résidus miniers East Sullivan, 4 ind. le 20 août 2004 par Réal Gauthier (feuillelet 259219).
 Val-d'Or, Parc à résidus miniers East Sullivan, 8 ind. le 22 août 2004 par Réal Gauthier (feuillelet 259220).
 Val-d'Or, Parc à résidus miniers East Sullivan, 16 ind. le 23 août 2004 par Réal Gauthier (feuillelet 259221).
 Val-d'Or, Parc à résidus miniers East Sullivan, 16 ind. le 24 août 2004 par Louis Imbeau (feuillelet 259105).
 Val-d'Or, Parc à résidus miniers East Sullivan, 20 ind. le 28 août 2004 par Réal Gauthier (feuillelet 259222).
 Val-d'Or, Parc à résidus miniers East Sullivan, 110 ind. le 29 août 2004 par Réal Gauthier, Louis Imbeau, Nancy Lafond, Jean Aubé, Lucie Auclair, Pierre Ouellet, Hélène Desrochers, Yvon Rhéault, Carole Lagacé, André Lefebvre, Claude Desloges et Richard Théroix (feuillelet 259108).

Val-d'Or, Parc à résidus miniers East Sullivan, 8 ind. le 1 septembre 2004 par Réal Gauthier (feuillelet 250404).
 Val-d'Or, Parc à résidus miniers East Sullivan, 8 ind. le 2 septembre 2004 par Louis Imbeau (feuillelet 259117).
 Val-d'Or, Parc à résidus miniers East Sullivan, 5 ind. le 6 septembre 2004 par Louis Imbeau (feuillelet 259119).
 Val-d'Or, Parc à résidus miniers East Sullivan, 12 ind. le 8 septembre 2004 par Réal Gauthier (feuillelet 250415).
 Val-d'Or, Parc à résidus miniers East Sullivan, 17 ind. le 9 septembre 2004 par Louis Imbeau (feuillelet 259123).
 Val-d'Or, Parc à résidus miniers East Sullivan, 10 ind. le 12 septembre 2004 par Réal Gauthier (feuillelet 250419).
 Val-d'Or, Parc à résidus miniers East Sullivan, 20 ind. le 12 septembre 2004 par Louis Imbeau (feuillelet 259128).
 Val-d'Or, Parc à résidus miniers East Sullivan, 6 ind. le 26 juillet 2005 par Réjean Deschênes (feuillelet 790495).
 Val-d'Or, Parc à résidus miniers East Sullivan, 2 ind. le 28 juillet 2005 par Sylvie Gagnon (feuillelet 790497) Juvénal -- Description physique brève.

Val-d'Or, Parc à résidus miniers East Sullivan, 1 ind. le 6 août 2005 par Sylvie Gagnon (feuillelet 790546) qui note : « Bécasseau semipalmé, Bécasseau d'Alaska: Mêmes critères que le 28 juillet.
 Bécasseau à poitrine cendrée: Un juvénile. Plus petit que le Petit Chevalier, plus gros que le Bécasseau de Baird avoisinant, brunâtre beaucoup plus foncé que le de Baird, bec légèrement arqué, foncé à l'extrémité mais plus pâle près de la tête, pattes jaunâtres, manque la partie inférieure et le pied à une des pattes, l'oiseau sautille mais est capable de s'alimenter, poitrine brunâtre assez foncé, ventre blanc.
 Bécasseau de Baird: Plus gros que les Pluvier semipalmé avoisinant, coloration assez pâle comparativement au Bécasseau d'Alaska avoisinant, poitrine pâle, ventre blanc, dessin écaillé cotés et dos, bec noir, pattes noires, ailes dépassent la queue, croupion n'est pas blanc ce qui élimine le Bécasseau à croupion blanc. » Juvénal -- Argumentation sur l'observation.

Val-d'Or, Parc à résidus miniers East Sullivan, 3 ind. le 11 août 2005 par Réal Gauthier (feuillelet 790566).
 Val-d'Or, Parc à résidus miniers East Sullivan, 1 ind. le 19 août 2005 par Sylvie Gagnon (feuillelet 790598) qui note : « Bécasseau de Baird: Parmi un groupe de 12 bécasseaux ensemble, cinq Bécasseaux de Baird juvéniles. Même plumage que l'observation du 6 août. Le dos écaillé plus visible, dans le groupe ce sont les plus gros, les plus élancés, les plus pâles tirant sur le beige, aucun croupion blanc vu lors des envolées, bec noir. Aucune ligne se prolongeant de chaque côté du ventre.
 Bécasseau minuscule: Cinq juvéniles dans le groupe. Ce sont les plus petits, les plus foncés et ils sont bruns, bec noir le plus fin, très différent de voir la coloration des pattes car dans la boue et même après les bains on finit par voir qu'elles sont verdâtres mais seulement en approchant de très près, le dos est très foncé brun à noir, bordure des plumes roux et aux ailes blanc.
 Bécasseau semipalmé: Un juvénile plus gros que le minuscule, bec noir droit, sourcil blanc très visible, pattes noires, très peu de gris à la poitrine, ventre blanc, dos gris, soupçon de brun, tête, cou gris.
 Bécasseau d'Alaska: Un juvénile, même description que le 28 juillet. » Description physique détaillée -- Juvénal.

Val-d'Or, Parc à résidus miniers East Sullivan, 1 ind. le 28 août 2005 par Réal Gauthier, Alain Normand, Daniel Hébert, France Neveu, Yvon Rhéault, Carole Lagacé, Linda Melnbardis, Nicole Buteau, Claudia Siano, Hélène Chouinard, Sylvie Gagnon et Renée Lévesque (feuillelet 790625).

Val-d'Or, Parc à résidus miniers East Sullivan, 2 ind. le 5 septembre 2005 par Sylvie Gagnon (feuillelet 790643).
 Val-d'Or, Parc à résidus miniers East Sullivan, 2 ind. le 7 septembre 2005 par Louis Imbeau (feuillelet 790645).
 Val-d'Or, Parc à résidus miniers East Sullivan, 3 ind. le 4 juin 2006 par Réal Gauthier, Louis Imbeau, Claudia Siano, Jean Aubé, Lucie Auclair, Linda Melnbardis, Melisa Melnbardis et Société de Loisir Ornithologique de l'Abitibi (feuillelet 791578).
 Val-d'Or, Parc à résidus miniers East Sullivan, 7 ind. le 11 juin 2006 par Réal Gauthier (feuillelet 791973).
 Val-d'Or, Parc à résidus miniers East Sullivan, 2 ind. le 15 juillet 2006 par Réal Gauthier (feuillelet 791977).
 Val-d'Or, Parc à résidus miniers East Sullivan, 8 ind. le 27 août 2006 par Réal Gauthier, Sylvie Gagnon, Jean Lapointe, Bruno Major, Claudia Siano, Maryse Lessard, Pascal Drouin, Christophe Prince, Samuel Prince et Société de Loisir Ornithologique de l'Abitibi (feuillelet 792332).
 Val-d'Or, Parc à résidus miniers East Sullivan, 1 ind. le 2 septembre 2006 par Raymond Larouche et Claudia Siano (feuillelet 792085).
 Val-d'Or, Parc à résidus miniers East Sullivan, 2 ind. le 9 septembre 2006 par Réal Gauthier (feuillelet 792333).
 Val-d'Or, Parc à résidus miniers East Sullivan, 4 ind. le 16 septembre 2006 par Claudia Siano et Raymond Laurantaye (feuillelet 792094).
 Val-d'Or, Parc à résidus miniers East Sullivan, 1 ind. le 12 mai 2007 par Réal Gauthier (feuillelet 835358).
 Val-d'Or, Parc à résidus miniers East Sullivan, 6 ind. le 19 mai 2007 par Réal Gauthier (feuillelet 835361).

Val-d'Or, Parc à résidus miniers East Sullivan, 3 ind. le 20 mai 2007 par Réal Gauthier (feuillelet 835362).

Val-d'Or, Parc à résidus miniers East Sullivan, 2 ind. le 3 juin 2007 par Réal Gauthier, Yolande Charron, Cécile Montémurro, Roger Fournier, Hélène Chouinard, Linda Melnbardis, Claudia Siano, Raymond Ladurantaye et Société de Loisir Ornithologique de l'Abitibi (feuillelet 835364).

Val-d'Or, Parc à résidus miniers East Sullivan, 25 ind. le 5 juin 2007 par Louis Imbeau (feuillelet 793579).

Val-d'Or, Parc à résidus miniers East Sullivan, 3 ind. le 23 juin 2007 par Claudia Siano et Raymond Ladurantaye (feuillelet 835289).

Val-d'Or, Parc à résidus miniers East Sullivan, 20 ind. le 18 août 2007 par Réal Gauthier (feuillelet 835847).

Val-d'Or, Parc à résidus miniers East Sullivan, 14 ind. le 21 août 2007 par Réal Gauthier (feuillelet 835849).

Val-d'Or, Parc à résidus miniers East Sullivan, 16 ind. le 26 août 2007 par Louis Imbeau, Roger Fournier, Maryse Lessard, France Neveu, Daniel Paquin, Raymonde Paquin, Lise Pépin, Pascal Drouin, Samuel Prince, Christophe Prince, Chantal Béland, Claudia Siano, Hélène Chouinard et Société de Loisir Ornithologique de l'Abitibi (feuillelet 835460).

Val-d'Or, Parc à résidus miniers East Sullivan, 19 ind. le 29 août 2007 par Louis Imbeau (feuillelet 835461).

Val-d'Or, Parc à résidus miniers East Sullivan, 2 ind. le 3 septembre 2007 par Louis Imbeau (feuillelet 835489).

Val-d'Or, Parc à résidus miniers East Sullivan, 2 ind. le 22 septembre 2007 par Sylvie Gagnon, Réal Gauthier, Louis Imbeau et Linda Melnbardis (feuillelet 835547).

Val-d'Or, Parc à résidus miniers East Sullivan, 1 ind. le 27 mai 2008 par Réal Gauthier et Raymond Ladurantaye (feuillelet 837163).

Val-d'Or, Parc à résidus miniers East Sullivan, 4 ind. le 28 mai 2008 par Claudia Siano et Raymond Ladurantaye (feuillelet 837005).

Val-d'Or, Parc à résidus miniers East Sullivan, 68 ind. le 31 mai 2008 par Claudia Siano et Raymond Ladurantaye (feuillelet 837058).

Val-d'Or, Parc à résidus miniers East Sullivan, 2 ind. le 31 mai 2008 par Réal Gauthier, Linda Melnbardis et Hélène Chouinard (feuillelet 837170).

Val-d'Or, Parc à résidus miniers East Sullivan, 14 ind. le 2 juin 2008 par Raymond Ladurantaye (feuillelet 837089).

Val-d'Or, Parc à résidus miniers East Sullivan, 8 ind. le 7 juin 2008 par Raymond Ladurantaye (feuillelet 837311).

Val-d'Or, Parc à résidus miniers East Sullivan, 8 ind. le 9 juin 2008 par Raymond Ladurantaye (feuillelet 837312).

Val-d'Or, Parc à résidus miniers East Sullivan, 3 ind. le 16 août 2008 par Claudia Siano et Raymond Ladurantaye (feuillelet 837834).

Val-d'Or, Parc à résidus miniers East Sullivan, 30 ind. le 18 août 2008 par Réal Gauthier (feuillelet 838316).

Val-d'Or, Parc à résidus miniers East Sullivan, 3 ind. le 19 août 2008 par Claudia Siano et Raymond Ladurantaye (feuillelet 837841).

Val-d'Or, Parc à résidus miniers East Sullivan, 6 ind. le 23 août 2008 par Réal Gauthier (feuillelet 838317).

Val-d'Or, Parc à résidus miniers Manitou, 3 ind. le 24 août 2008 par Sylvie Gagnon, Raymond Ladurantaye et Claudia Siano (feuillelet 837882).

Val-d'Or, Parc à résidus miniers Manitou, 2 ind. le 24 août 2008 par Sylvie Gagnon, Réal Gauthier, Louis Imbeau, Claudia Siano, Pascal Perreault, Hélène Chouinard, Raymond Ladurantaye et Société de Loisir Ornithologique de l'Abitibi (feuillelet 837881).

Val-d'Or, Parc à résidus miniers East Sullivan, 8 ind. le 30 août 2008 par Réal Gauthier (feuillelet 838318).

Val-d'Or, Parc à résidus miniers East Sullivan, 6 ind. le 1 septembre 2008 par Réal Gauthier (feuillelet 838319).

Val-d'Or, Parc à résidus miniers East Sullivan, 4 ind. le 4 septembre 2008 par Raymond Ladurantaye (feuillelet 837924).

Val-d'Or, Parc à résidus miniers East Sullivan, 19 ind. le 6 septembre 2008 par Raymond Ladurantaye et Claudia Siano (feuillelet 837925).

Val-d'Or, Parc à résidus miniers East Sullivan, 4 ind. le 9 septembre 2008 par Réal Gauthier (feuillelet 838320).

Val-d'Or, Parc à résidus miniers East Sullivan, 1 ind. le 13 septembre 2008 par Raymond Ladurantaye (feuillelet 838052).

Val-d'Or, Parc à résidus miniers East Sullivan, 4 ind. le 21 septembre 2008 par Raymond Ladurantaye, Claudia Siano, Francine Cloutier et Mario Cloutier (feuillelet 838088).

Val-d'Or, Parc à résidus miniers East Sullivan, 1 ind. le 4 octobre 2008 par Raymond Ladurantaye (feuillelet 838143).

Val-d'Or, Parc à résidus miniers East Sullivan, 1 ind. le 5 octobre 2008 par Sylvie Gagnon, Claudia Siano, Raymond Ladurantaye, Réal Gauthier, Hélène Chouinard et Société de Loisir Ornithologique de l'Abitibi (feuillelet 838150).

Val-d'Or, Parc à résidus miniers East Sullivan, 1 ind. le 5 octobre 2008 par Réal Gauthier (feuillelet 838323).

Val-d'Or, Parc à résidus miniers East Sullivan, 3 ind. le 19 mai 2009 par Claudia Siano et Raymond Ladurantaye (feuillelet 838995).

Val-d'Or, Parc à résidus miniers East Sullivan, 6 ind. le 30 mai 2009 par Claudia Siano et Raymond Ladurantaye (feuillelet 839054).

Val-d'Or, Parc à résidus miniers Manitou, 160 ind. le 30 mai 2009 par Louis Imbeau, Jonathan Gagnon et Évan Hovington (feuillelet 839077).

Val-d'Or, Parc à résidus miniers East Sullivan, 20 ind. le 30 mai 2009 par Réal Gauthier et Linda Melnbardis (feuillelet 839552).

Val-d'Or, Parc à résidus miniers Manitou, 300 ind. le 1 juin 2009 par Raymond Ladurantaye (feuillelet 839366).

Val-d'Or, Parc à résidus miniers Manitou, 80 ind. le 2 juin 2009 par Raymond Ladurantaye (feuillelet 839370).

Val-d'Or, Parc à résidus miniers Manitou, 80 ind. le 2 juin 2009 par Raymond Ladurantaye et Claudia Siano (feuillelet 839371).

Val-d'Or, Parc à résidus miniers East Sullivan, 1 ind. le 6 juin 2009 par Raymond Ladurantaye (feuillelet 839383).

Val-d'Or, Parc à résidus miniers East Sullivan, 1 ind. le 15 juin 2009 par Claudia Siano et Raymond Ladurantaye (feuillelet 839406).

Val-d'Or, Parc à résidus miniers East Sullivan, 1 ind. le 1 août 2009 par Claudia Siano et Raymond Ladurantaye (feuillelet 839562).

Val-d'Or, Parc à résidus miniers East Sullivan, 20 ind. le 16 août 2009 par Claudia Siano et Raymond Ladurantaye (feuillelet 839580).

Val-d'Or, Parc à résidus miniers East Sullivan, 10 ind. le 22 août 2009 par Jacques Savard (feuillelet 839530).

Val-d'Or, Parc à résidus miniers East Sullivan, 5 ind. le 23 août 2009 par Sylvie Gagnon (feuillelet 840194).

Val-d'Or, Parc à résidus miniers Manitou, 20 ind. le 23 août 2009 par Sylvie Gagnon (feuillelet 840195).

Val-d'Or, Parc à résidus miniers Manitou, 8 ind. le 24 août 2009 par Claudia Siano (feuillelet 839583).

Val-d'Or, Parc à résidus miniers Manitou, 4 ind. le 12 septembre 2009 par Raymond Ladurantaye, Claudia Siano et Linda Melnbardis (feuillelet 839616).

Val-d'Or, Parc à résidus miniers East Sullivan, 4 ind. le 24 mai 2010 par Raymond Ladurantaye (feuillelet 841081).

Val-d'Or, Parc à résidus miniers East Sullivan, 35 ind. le 29 mai 2010 par Raymond Ladurantaye (feuillelet 841121).

Val-d'Or, Parc à résidus miniers East Sullivan, 1 ind. le 30 mai 2010 par Claudia Siano et Raymond Ladurantaye (feuillelet 841140).

Val-d'Or, Parc à résidus miniers East Sullivan, 1 ind. le 7 août 2010 par Claudia Siano et Raymond Ladurantaye (feuille 841252).
 Val-d'Or, Parc à résidus miniers East Sullivan, 30 ind. le 15 août 2010 par Claudia Siano et Raymond Ladurantaye (feuille 841269).
 Val-d'Or, Parc à résidus miniers East Sullivan, 12 ind. le 27 juillet 2011 par Raymond Ladurantaye (feuille 126618).
 Val-d'Or, Parc à résidus miniers East Sullivan, 5 ind. le 4 août 2011 par Claudia Siano, Raymond Ladurantaye et Pascal Perreault (feuille 126657).

Val-d'Or, Parc à résidus miniers Manitou, 9 ind. le 14 août 2011 par Claudia Siano et Raymond Ladurantaye (feuille 126678).
 Val-d'Or, Parc à résidus miniers Manitou, 21 ind. le 21 août 2011 par Claudia Siano et Raymond Ladurantaye (feuille 126688).
 Val-d'Or, Parc à résidus miniers East Sullivan, 6 ind. le 27 août 2011 par Claudia Siano, Raymond Ladurantaye et Donald McCutcheon (feuille 126697).

Val-d'Or, Parc à résidus miniers East Sullivan, 16 ind. le 28 août 2011 par Claudia Siano, François Dubois, Réal Gauthier, Raymond Ladurantaye, Daniel Paquin, Bernard Laborde, Maryse Lessard, Véronique Ducharme-Riel, Suzanne Trudel, Ghislain Hénault, Daniel St-Germain, Denise Maurais et Société de Loisirs Ornithologique de l'Abitibi (feuille 126698).

Val-d'Or, Parc à résidus miniers East Sullivan, 2 ind. le 3 septembre 2011 par Claudia Siano (feuille 126711).
 Val-d'Or, Parc à résidus miniers East Sullivan, 5 ind. le 4 septembre 2011 par Claudia Siano et Raymond Ladurantaye (feuille 126714).
 Val-d'Or, Parc à résidus miniers East Sullivan, 8 ind. le 5 septembre 2011 par Raymond Ladurantaye (feuille 126722).
 Val-d'Or, Parc à résidus miniers East Sullivan, 8 ind. le 10 septembre 2011 par Claudia Siano et Raymond Ladurantaye (feuille 126732).
 Val-d'Or, Parc à résidus miniers East Sullivan, 1 ind. le 24 septembre 2011 par Raymond Ladurantaye (feuille 126764).
 Val-d'Or, Parc à résidus miniers East Sullivan, 5 ind. le 9 octobre 2011 par Claudia Siano et Raymond Ladurantaye (feuille 126802).
 Val-d'Or, Parc à résidus miniers East Sullivan, 10 ind. le 10 octobre 2011 par Raymond Ladurantaye (feuille 126806).
 Val-d'Or, Parc à résidus miniers East Sullivan, 4 ind. le 26 mai 2012 par Jonathan Gagnon, Jonathan Fréchette et Louis Imbeau (feuille 1509703).

Val-d'Or, Parc à résidus miniers East Sullivan, 7 ind. le 26 mai 2012 par Raymond Ladurantaye (feuille 1509550).
 Val-d'Or, Parc à résidus miniers East Sullivan, 5 ind. le 27 mai 2012 par Raymond Ladurantaye (feuille 1509670).
 Val-d'Or, Parc à résidus miniers East Sullivan, 6 ind. le 30 mai 2012 par Raymond Ladurantaye (feuille 1509722).
 Val-d'Or, Parc à résidus miniers East Sullivan, 4 ind. le 7 juin 2012 par Raymond Ladurantaye (feuille 1510117).
 Val-d'Or, Parc à résidus miniers East Sullivan, 4 ind. le 15 juillet 2012 par Raymond Ladurantaye et Claudia Siano (feuille 1511284).
 Val-d'Or, Parc à résidus miniers Manitou, 8 ind. le 22 juillet 2012 par Raymond Ladurantaye, Claudia Siano et Danielle Paquette (feuille 1511452).

Val-d'Or, Parc à résidus miniers Manitou, 7 ind. le 12 août 2012 par Claudia Siano et Raymond Ladurantaye (feuille 1512024).
 Val-d'Or, Parc à résidus miniers East Sullivan, 10 ind. le 12 août 2012 par Claudia Siano et Raymond Ladurantaye (feuille 1512025).
 Val-d'Or, Parc à résidus miniers East Sullivan, 6 ind. le 18 août 2012 par Raymond Ladurantaye (feuille 1512327).
 Val-d'Or, Parc à résidus miniers Manitou, 4 ind. le 29 août 2012 par Raymond Ladurantaye (feuille 1512767).
 Val-d'Or, Parc à résidus miniers Manitou, 3 ind. le 2 septembre 2012 par Raymond Ladurantaye (feuille 1512937).
 Val-d'Or, Parc à résidus miniers Manitou, 4 ind. le 3 septembre 2012 par Raymond Ladurantaye (feuille 1512939).
 Val-d'Or, Parc à résidus miniers Manitou, 3 ind. le 5 septembre 2012 par Raymond Ladurantaye (feuille 1513097).
 Val-d'Or, Parc à résidus miniers Manitou, 80 ind. le 8 septembre 2012 par Raymond Ladurantaye (feuille 1513218).
 Val-d'Or, Parc à résidus miniers East Sullivan, 25 ind. le 8 septembre 2012 par Raymond Ladurantaye (feuille 1513220).
 Val-d'Or, Parc à résidus miniers Manitou, 14 ind. le 9 septembre 2012 par Raymond Ladurantaye et Claudia Siano (feuille 1513222).
 Val-d'Or, Parc à résidus miniers Manitou, 3 ind. le 16 septembre 2012 par Raymond Ladurantaye et Claudia Siano (feuille 1513524).
 Val-d'Or, Parc à résidus miniers Manitou, 2 ind. le 22 septembre 2012 par Raymond Ladurantaye (feuille 1513830).
 Val-d'Or, Parc à résidus miniers East Sullivan, 2 ind. le 30 septembre 2012 par Raymond Ladurantaye et Claudia Siano (feuille 1514256).
 Val-d'Or, Parc à résidus miniers East Sullivan, 3 ind. le 25 mai 2013 par Claudia Siano et Raymond Ladurantaye (feuille 1533722).
 Val-d'Or, Parc à résidus miniers East Sullivan, 2 ind. le 26 mai 2013 par Raymond Ladurantaye et Claudia Siano (feuille 1533821).

	<u>Mentions</u>	<u>NMI/mention</u>	<u>Constance</u>	<u>Indice d'abondance</u>
mai	20	17,05	15,75	2,685
juin	17	33,35	33,33	11,118
juillet	12	7,42	21,05	1,561
août	62	22,26	50,00	11,129
septembre	43	10,79	34,13	3,683
octobre	8	3,25	10,13	0,329
novembre	1	1,00	2,08	0,021
Total	163	17,60	20,98	3,691

Bécasseau d'Alaska *Calidris mauri*

Première mention : Val-d'Or, Parc à résidus miniers East Sullivan, 1 ind. le 27 juillet 2003 par Réjean Deschênes et Alexandre Giroux (feuille 256522) qui notent : « Bécasseau d'Alaska: Observation faite de très près, à moins de 8 mètres (spacemaster 20X, Leica 8X42). L'oiseau se nourrissait avec une petite bande de Bécasseaux semipalmés et minuscules. En premier je croyais à un Bécasseau à croupion blanc à cause des ailes qui semblaient dépasser la queue. Cette conclusion fut vite écartée après avoir bien regardé l'oiseau, puisque l'oiseau n'avait pas les ailes plus longues que la queue. Nous l'avons fait voler pour constater l'absence d'un croupion blanc. Donc B. à croupion blanc et B. de Baird écartés. Notre bécasseau est plus fort de taille que les Bécasseaux semipalmés, il a les pattes noires, les scapulaires rouges, la gorge, la poitrine, le ventre sont blancs. Cependant on devine un filtre brun gris sur la poitrine s'amenuisant vers la gorge. Le bec est plus long que celui du Bécasseau semipalmé, probablement à cause de la fin du bec qui s'amincit. Sans affirmer que la fin du bec est courbée vers le bas, je suis cependant certain que le bec diminue d'épaisseur de la base à la fin du bec, ce qui lui conférerait un semblant de courbe. Sur le site internet eNature.com, il y a une photo de Bécasseau d'Alaska juvénile qui montre bien comment j'ai vu le bec et la poitrine (RD). » Description physique détaillée -- Description des conditions d'observation -- Juvénal.

Val-d'Or, Parc à résidus miniers East Sullivan, 2 ind. le 28 juillet 2005 par Sylvie Gagnon (feuillelet 790497) Juvénal -- Description physique détaillée -- Description des conditions d'observation.

Val-d'Or, Parc à résidus miniers East Sullivan, 1 ind. le 6 août 2005 par Sylvie Gagnon (feuillelet 790546) qui note : « Bécasseau semipalmé, Bécasseau d'Alaska: Mêmes critères que le 28 juillet.

Bécasseau à poitrine cendrée: Un juvénile. Plus petit que le Petit Chevalier, plus gros que le Bécasseau de Baird avoisinant, brunâtre beaucoup plus foncé que le de Baird, bec légèrement arqué, foncé à l'extrémité mais plus pâle près de la tête, pattes jaunâtres, manque la partie inférieure et le pied à une des pattes, l'oiseau sautille mais est capable de s'alimenter, poitrine brunâtre assez foncé, ventre blanc.

Bécasseau de Baird: Plus gros que les Pluvier semipalmé avoisinant, coloration assez pâle comparativement au Bécasseau d'Alaska avoisinant, poitrine pâle, ventre blanc, dessin écaillé côtés et dos, bec noir, pattes noires, ailes dépassent la queue, croupion n'est pas blanc ce qui élimine le Bécasseau à croupion blanc. » Juvénal -- Argumentation sur l'observation.

Val-d'Or, Parc à résidus miniers East Sullivan, 1 ind. le 19 août 2005 par Sylvie Gagnon (feuillelet 790598) qui note : « Bécasseau de Baird: Parmi un groupe de 12 bécasseaux ensemble, cinq Bécasseaux de Baird juvéniles. Même plumage que l'observation du 6 août. Le dos écaillé plus visible, dans le groupe ce sont les plus gros, les plus élancés, les plus pâles tirant sur le beige, aucun croupion blanc vu lors des envolées, bec noir. Aucune ligne se prolongeant de chaque côté du ventre.

Bécasseau minuscule: Cinq juvéniles dans le groupe. Ce sont les plus petits, les plus foncés et ils sont bruns, bec noir le plus fin, très différent de voir la coloration des pattes car dans la boue et même après les bains on finit par voir qu'elles sont verdâtres mais seulement en approchant de très près, le dos est très foncé brun à noir, bordure des plumes roux et aux ailes blanc.

Bécasseau semipalmé: Un juvénile plus gros que le minuscule, bec noir droit, sourcil blanc très visible, pattes noires, très peu de gris à la poitrine, ventre blanc, dos gris, soupçon de brun, tête, cou gris.

Bécasseau d'Alaska: Un juvénile, même description que le 28 juillet. » Juvénal.

	<u>Mentions</u>	<u>NMI/mention</u>	<u>Constance</u>	<u>Indice d'abondance</u>
juillet	2	1,50	3,51	0,053
août	2	1,00	1,61	0,016
Total	4	1,25	0,51	0,006

Bécasseau minuscule *Calidris minutilla*

Première mention : Val-d'Or, Parc à résidus miniers East Sullivan, 5 ind. le 22 juillet 1999 par Yan Cossette (feuillelet 255139).

Val-d'Or, Parc à résidus miniers East Sullivan, 20 ind. le 23 juillet 1999 par Yan Cossette (feuillelet 255140).

Val-d'Or, Parc à résidus miniers East Sullivan, 20 ind. le 24 juillet 1999 par Yan Cossette, André Lefebvre et Pierrette Lefebvre (feuillelet 255142).

Val-d'Or, Parc à résidus miniers East Sullivan, 20 ind. le 1 août 1999 par Sylvie Gagnon, Frédéric Bédard et Yan Cossette (feuillelet 255141).

Val-d'Or, Parc à résidus miniers East Sullivan, 75 ind. le 2 août 1999 par Sylvie Gagnon et Yan Cossette (feuillelet 257876).

Val-d'Or, Parc à résidus miniers East Sullivan, 20 ind. le 4 août 1999 par Yan Cossette et Réal Gauthier (feuillelet 307359).

Val-d'Or, Parc à résidus miniers East Sullivan, 50 ind. le 8 août 1999 par Réal Gauthier (feuillelet 307364).

Val-d'Or, Parc à résidus miniers East Sullivan, 50 ind. le 8 août 1999 par Yan Cossette (feuillelet 307365).

Val-d'Or, Parc à résidus miniers East Sullivan, 75 ind. le 9 août 1999 par Yan Cossette et Sylvie Gagnon (feuillelet 260716).

Val-d'Or, Parc à résidus miniers East Sullivan, 30 ind. le 10 août 1999 par Yan Cossette (feuillelet 307363).

Val-d'Or, Parc à résidus miniers East Sullivan, 15 ind. le 11 août 1999 par Yan Cossette (feuillelet 307362).

Val-d'Or, Parc à résidus miniers East Sullivan, 50 ind. le 14 août 1999 par Yan Cossette (feuillelet 307366).

Val-d'Or, Parc à résidus miniers East Sullivan, 15 ind. le 14 août 1999 par Réal Gauthier et André Lefebvre (feuillelet 307358).

Val-d'Or, Parc à résidus miniers East Sullivan, 58 ind. le 14 août 1999 par André Lefebvre (feuillelet 307372).

Val-d'Or, Parc à résidus miniers East Sullivan, 30 ind. le 18 août 1999 par Réal Gauthier et Yan Cossette (feuillelet 307360).

Val-d'Or, Parc à résidus miniers East Sullivan, 40 ind. le 21 août 1999 par Pierrette Lefebvre et André Lefebvre (feuillelet 307361).

Val-d'Or, Parc à résidus miniers East Sullivan, 39 ind. le 23 août 1999 par André Lefebvre (feuillelet 307371).

Val-d'Or, Parc à résidus miniers East Sullivan, 17 ind. le 28 août 1999 par André Lefebvre, Pierrette Lefebvre et Gilles Éthier (feuillelet 307370).

Val-d'Or, Parc à résidus miniers East Sullivan, 22 ind. le 10 septembre 1999 par André Lefebvre (feuillelet 307368).

Val-d'Or, Parc à résidus miniers East Sullivan, 22 ind. le 12 septembre 1999 par André Lefebvre et Pierrette Lefebvre (feuillelet 307369).

Val-d'Or, Parc à résidus miniers East Sullivan, 2 ind. le 16 octobre 1999 par Pierrette Lefebvre et André Lefebvre (feuillelet 307444).

Val-d'Or, Parc à résidus miniers East Sullivan, 4 ind. le 29 juillet 2000 par André Lefebvre (feuillelet 251006).

Val-d'Or, Parc à résidus miniers East Sullivan, 2 ind. le 7 août 2000 par Sylvie Gagnon et Yan Cossette (feuillelet 257363).

Val-d'Or, Parc à résidus miniers East Sullivan, 100 ind. le 24 août 2000 par Réal Gauthier (feuillelet 257366).

Val-d'Or, Parc à résidus miniers East Sullivan, 2 ind. le 19 août 2001 par Sylvie Gagnon, Yan Cossette, Chantal Béland, André Lefebvre, Andrée Lévesque, Réal Gauthier, Yolande Charron, Françoise Demontigny et Société de Loisir Ornithologique de l'Abitibi (feuillelet 257764).

Val-d'Or, Parc à résidus miniers East Sullivan, 26 ind. le 25 août 2001 par Norbert Deslauriers, Yan Cossette, André Lefebvre et Pierrette Lefebvre (feuillelet 251178).

Val-d'Or, Parc à résidus miniers East Sullivan, 35 ind. le 11 août 2002 par Louis Imbeau (feuillelet 255504).

Val-d'Or, Parc à résidus miniers East Sullivan, 20 ind. le 16 août 2002 par Sylvie Gagnon (feuillelet 257587).

Val-d'Or, Parc à résidus miniers East Sullivan, 7 ind. le 19 mai 2003 par Louis Imbeau (feuillelet 256291).

Val-d'Or, Parc à résidus miniers East Sullivan, 5 ind. le 25 mai 2003 par Louis Imbeau (feuillelet 256314).

Val-d'Or, Parc à résidus miniers East Sullivan, 6 ind. le 2 juin 2003 par Louis Imbeau (feuillelet 256354).

Val-d'Or, Parc à résidus miniers East Sullivan, 6 ind. le 7 juillet 2003 par Louis Imbeau (feuillelet 256481).

Val-d'Or, Parc à résidus miniers East Sullivan, 10 ind. le 22 juillet 2003 par Réal Gauthier (feuillelet 256852).

Val-d'Or, Parc à résidus miniers East Sullivan, 3 ind. le 27 juillet 2003 par Réjean Deschênes et Alexandre Giroux (feuillelet 256522).
 Val-d'Or, Parc à résidus miniers East Sullivan, 17 ind. le 3 août 2003 par Réjean Deschênes (feuillelet 256542).
 Val-d'Or, Parc à résidus miniers East Sullivan, 9 ind. le 8 août 2003 par Louis Imbeau, Sylvie Gagnon et Réal Gauthier (feuillelet 256553).
 Val-d'Or, Parc à résidus miniers East Sullivan, 40 ind. le 16 août 2003 par Réal Gauthier (feuillelet 256855).
 Val-d'Or, Parc à résidus miniers East Sullivan, 12 ind. le 17 août 2003 par Réjean Deschênes (feuillelet 256570).
 Val-d'Or, Parc à résidus miniers East Sullivan, 10 ind. le 19 août 2003 par Réjean Deschênes (feuillelet 256572).
 Val-d'Or, Parc à résidus miniers East Sullivan, 8 ind. le 26 août 2003 par Réal Gauthier (feuillelet 256857).
 Val-d'Or, Parc à résidus miniers East Sullivan, 11 ind. le 28 août 2003 par Louis Imbeau (feuillelet 256580).
 Val-d'Or, Parc à résidus miniers East Sullivan, 8 ind. le 2 septembre 2003 par Réal Gauthier (feuillelet 256859).
 Val-d'Or, Parc à résidus miniers East Sullivan, 1 ind. le 20 septembre 2003 par Louis Imbeau (feuillelet 256633).
 Val-d'Or, Parc à résidus miniers East Sullivan, 22 ind. le 13 août 2004 par Réjean Deschênes (feuillelet 259053).
 Val-d'Or, Parc à résidus miniers East Sullivan, 3 ind. le 20 août 2004 par Réal Gauthier (feuillelet 259219).
 Val-d'Or, Parc à résidus miniers East Sullivan, 14 ind. le 22 août 2004 par Réal Gauthier (feuillelet 259220).
 Val-d'Or, Parc à résidus miniers East Sullivan, 8 ind. le 23 août 2004 par Réal Gauthier (feuillelet 259221).
 Val-d'Or, Parc à résidus miniers East Sullivan, 23 ind. le 24 août 2004 par Louis Imbeau (feuillelet 259105).
 Val-d'Or, Parc à résidus miniers East Sullivan, 12 ind. le 28 août 2004 par Réal Gauthier (feuillelet 259222).
 Val-d'Or, Parc à résidus miniers East Sullivan, 10 ind. le 29 août 2004 par Réal Gauthier, Louis Imbeau, Nancy Lafond, Jean Aubé, Lucie Auclair, Pierre Ouellet, Hélène Desrochers, Yvon Rhéault, Carole Lagacé, André Lefebvre, Claude Desloges et Richard Thérioux (feuillelet 259108).

Val-d'Or, Parc à résidus miniers East Sullivan, 6 ind. le 1 septembre 2004 par Réal Gauthier (feuillelet 250404).
 Val-d'Or, Parc à résidus miniers East Sullivan, 22 ind. le 2 septembre 2004 par Louis Imbeau (feuillelet 259117).
 Val-d'Or, Parc à résidus miniers East Sullivan, 10 ind. le 5 septembre 2004 par Réal Gauthier (feuillelet 250412).
 Val-d'Or, Parc à résidus miniers East Sullivan, 16 ind. le 6 septembre 2004 par Louis Imbeau (feuillelet 259119).
 Val-d'Or, Parc à résidus miniers East Sullivan, 14 ind. le 8 septembre 2004 par Réal Gauthier (feuillelet 250415).
 Val-d'Or, Parc à résidus miniers East Sullivan, 5 ind. le 9 septembre 2004 par Louis Imbeau (feuillelet 259123).
 Val-d'Or, Parc à résidus miniers East Sullivan, 6 ind. le 12 septembre 2004 par Louis Imbeau (feuillelet 259128).
 Val-d'Or, Parc à résidus miniers East Sullivan, 13 ind. le 12 septembre 2004 par Réal Gauthier (feuillelet 250419).
 Val-d'Or, Parc à résidus miniers East Sullivan, 2 ind. le 19 septembre 2004 par Louis Imbeau (feuillelet 259201).
 Val-d'Or, Parc à résidus miniers East Sullivan, 1 ind. le 26 septembre 2004 par Louis Imbeau, Nancy Lafond, Yvon Rhéault et Nicole Buteau (feuillelet 253609).

Val-d'Or, Parc à résidus miniers East Sullivan, 2 ind. le 19 juin 2005 par Claudia Siano (feuillelet 790349).
 Val-d'Or, Parc à résidus miniers East Sullivan, 6 ind. le 26 juillet 2005 par Réjean Deschênes (feuillelet 790495).
 Val-d'Or, Parc à résidus miniers East Sullivan, 11 ind. le 11 août 2005 par Réal Gauthier (feuillelet 790566).
 Val-d'Or, Parc à résidus miniers East Sullivan, 2 ind. le 14 août 2005 par Sylvie Gagnon (feuillelet 790589) Juvénal -- Description physique détaillée.

Val-d'Or, Parc à résidus miniers East Sullivan, 5 ind. le 19 août 2005 par Sylvie Gagnon (feuillelet 790598) qui note : « Bécasseau de Baird: Parmi un groupe de 12 bécasseaux ensemble, cinq Bécasseaux de Baird juvéniles. Même plumage que l'observation du 6 août. Le dos écaillé plus visible, dans le groupe ce sont les plus gros, les plus élancés, les plus pâles tirant sur le beige, aucun croupion blanc vu lors des envolées, bec noir. Aucune ligne se prolongeant de chaque côté du ventre. Bécasseau minuscule: Cinq juvéniles dans le groupe. Ce sont les plus petits, les plus foncés et ils sont bruns, bec noir le plus fin, très différent de voir la coloration des pattes car dans la boue et même après les bains on finit par voir qu'elles sont verdâtres mais seulement en approchant de très près, le dos est très foncé brun à noir, bordure des plumes roux et aux ailes blanc.
 Bécasseau semipalmé: Un juvénile plus gros que le minuscule, bec noir droit, sourcil blanc très visible, pattes noires, très peu de gris à la poitrine, ventre blanc, dos gris, soupçon de brun, tête, cou gris.
 Bécasseau d'Alaska: Un juvénile, même description que le 28 juillet. » Description physique détaillée -- Juvénal.

Val-d'Or, Parc à résidus miniers East Sullivan, 16 ind. le 30 août 2005 par Réal Gauthier (feuillelet 790629).
 Val-d'Or, Parc à résidus miniers East Sullivan, 2 ind. le 5 septembre 2005 par Sylvie Gagnon (feuillelet 790643).
 Val-d'Or, Parc à résidus miniers East Sullivan, 1 ind. le 24 septembre 2005 par Réal Gauthier (feuillelet 790688).
 Val-d'Or, Parc à résidus miniers East Sullivan, 2 ind. le 6 octobre 2005 par Réal Gauthier (feuillelet 790731).
 Val-d'Or, Parc à résidus miniers East Sullivan, 9 ind. le 4 juin 2006 par Réal Gauthier, Louis Imbeau, Claudia Siano, Jean Aubé, Lucie Auclair, Linda Melnbardis, Mélisa Melnbardis et Société de Loisir Ornithologique de l'Abitibi (feuillelet 791578).
 Val-d'Or, Parc à résidus miniers East Sullivan, 6 ind. le 8 juillet 2006 par Réal Gauthier (feuillelet 791976).
 Val-d'Or, Parc à résidus miniers East Sullivan, 1 ind. le 15 juillet 2006 par Réal Gauthier (feuillelet 791977).
 Val-d'Or, Parc à résidus miniers East Sullivan, 20 ind. le 6 août 2006 par Claudia Siano et Raymond Ladurantaye (feuillelet 792008).
 Val-d'Or, Parc à résidus miniers East Sullivan, 4 ind. le 24 août 2006 par Réal Gauthier (feuillelet 792330).
 Val-d'Or, Parc à résidus miniers East Sullivan, 4 ind. le 26 août 2006 par Réal Gauthier (feuillelet 792331).
 Val-d'Or, Parc à résidus miniers East Sullivan, 12 ind. le 27 août 2006 par Réal Gauthier, Sylvie Gagnon, Jean Lapointe, Bruno Major, Claudia Siano, Maryse Lessard, Pascal Drouin, Christophe Prince, Samuel Prince et Société de Loisir Ornithologique de l'Abitibi (feuillelet 792332).

Val-d'Or, Parc à résidus miniers East Sullivan, 1 ind. le 4 septembre 2006 par Roger Moreau (feuillelet 792036).
 Val-d'Or, Parc à résidus miniers East Sullivan, 4 ind. le 9 septembre 2006 par Réal Gauthier (feuillelet 792333).
 Val-d'Or, Parc à résidus miniers East Sullivan, 8 ind. le 10 septembre 2006 par Raymond Ladurantaye et Claudia Siano (feuillelet 792088).
 Val-d'Or, Parc à résidus miniers East Sullivan, 2 ind. le 16 septembre 2006 par Claudia Siano et Raymond Ladurantaye (feuillelet 792094).

Val-d'Or, Parc à résidus miniers East Sullivan, 4 ind. le 19 mai 2007 par Réal Gauthier (feuillelet 835361).

Val-d'Or, Parc à résidus miniers East Sullivan, 24 ind. le 20 mai 2007 par Louis Imbeau, Sébastien Rioux, Pascal Drouin, Christophe Prince et Samuel Prince (feuillelet 793341).

Val-d'Or, Parc à résidus miniers East Sullivan, 4 ind. le 20 mai 2007 par Réal Gauthier (feuillelet 835362).

Val-d'Or, Parc à résidus miniers East Sullivan, 10 ind. le 21 mai 2007 par Raymond Ladurantaye et Claudia Siano (feuillelet 793485).

Val-d'Or, Parc à résidus miniers East Sullivan, 1 ind. le 3 juin 2007 par Réal Gauthier, Yolande Charron, Cécile Montémurro, Roger Fournier, Hélène Chouinard, Linda Melnbardis, Claudia Siano, Raymond Ladurantaye et Société de Loisir Ornithologique de l'Abitibi (feuillelet 835364).

Val-d'Or, Parc à résidus miniers East Sullivan, 1 ind. le 15 juillet 2007 par Claudia Siano et Raymond Ladurantaye (feuillelet 835301).

Val-d'Or, Parc à résidus miniers East Sullivan, 8 ind. le 18 août 2007 par Réal Gauthier (feuillelet 835847).

Val-d'Or, Parc à résidus miniers East Sullivan, 18 ind. le 21 août 2007 par Réal Gauthier (feuillelet 835849).

Val-d'Or, Parc à résidus miniers East Sullivan, 9 ind. le 26 août 2007 par Louis Imbeau, Roger Fournier, Maryse Lessard, France Neveu, Daniel Paquin, Raymonde Paquin, Lise Pépin, Pascal Drouin, Samuel Prince, Christophe Prince, Chantal Béland, Claudia Siano, Hélène Chouinard et Société de Loisir Ornithologique de l'Abitibi (feuillelet 835460).

Val-d'Or, Parc à résidus miniers East Sullivan, 20 ind. le 26 août 2007 par Raymond Ladurantaye et Claudia Siano (feuillelet 835474).

Val-d'Or, Parc à résidus miniers East Sullivan, 7 ind. le 29 août 2007 par Louis Imbeau (feuillelet 835461).

Val-d'Or, Parc à résidus miniers East Sullivan, 1 ind. le 5 septembre 2007 par Louis Imbeau (feuillelet 835492).

Val-d'Or, Parc à résidus miniers East Sullivan, 1 ind. le 27 mai 2008 par Réal Gauthier et Raymond Ladurantaye (feuillelet 837163).

Val-d'Or, Parc à résidus miniers East Sullivan, 6 ind. le 28 mai 2008 par Claudia Siano et Raymond Ladurantaye (feuillelet 837005).

Val-d'Or, Parc à résidus miniers East Sullivan, 6 ind. le 31 mai 2008 par Claudia Siano et Raymond Ladurantaye (feuillelet 837058).

Val-d'Or, Parc à résidus miniers East Sullivan, 4 ind. le 31 mai 2008 par Réal Gauthier, Linda Melnbardis et Hélène Chouinard (feuillelet 837170).

Val-d'Or, Parc à résidus miniers East Sullivan, 6 ind. le 2 juin 2008 par Raymond Ladurantaye (feuillelet 837089).

Val-d'Or, Parc à résidus miniers East Sullivan, 2 ind. le 28 juin 2008 par Claudia Siano et David Soares (feuillelet 837401).

Val-d'Or, Parc à résidus miniers East Sullivan, 1 ind. le 6 juillet 2008 par Claudia Siano et Raymond Ladurantaye (feuillelet 837565).

Val-d'Or, Parc à résidus miniers East Sullivan, 3 ind. le 13 juillet 2008 par Claudia Siano et Raymond Ladurantaye (feuillelet 837691).

Val-d'Or, Parc à résidus miniers East Sullivan, 8 ind. le 3 août 2008 par Claudia Siano et Raymond Ladurantaye (feuillelet 837792).

Val-d'Or, Parc à résidus miniers East Sullivan, 18 ind. le 9 août 2008 par Claudia Siano et Raymond Ladurantaye (feuillelet 837810).

Val-d'Or, Parc à résidus miniers East Sullivan, 20 ind. le 10 août 2008 par Raymond Ladurantaye (feuillelet 837815).

Val-d'Or, Parc à résidus miniers East Sullivan, 34 ind. le 16 août 2008 par Claudia Siano et Raymond Ladurantaye (feuillelet 837834).

Val-d'Or, Parc à résidus miniers East Sullivan, 10 ind. le 18 août 2008 par Réal Gauthier (feuillelet 838316).

Val-d'Or, Parc à résidus miniers East Sullivan, 34 ind. le 19 août 2008 par Claudia Siano et Raymond Ladurantaye (feuillelet 837841).

Val-d'Or, Parc à résidus miniers East Sullivan, 3 ind. le 23 août 2008 par Réal Gauthier (feuillelet 838317).

Val-d'Or, Parc à résidus miniers Manitou, 3 ind. le 24 août 2008 par Sylvie Gagnon, Réal Gauthier, Louis Imbeau, Claudia Siano, Pascal Perreault, Hélène Chouinard, Raymond Ladurantaye et Société de Loisir Ornithologique de l'Abitibi (feuillelet 837881).

Val-d'Or, Parc à résidus miniers Manitou, 4 ind. le 24 août 2008 par Sylvie Gagnon, Raymond Ladurantaye et Claudia Siano (feuillelet 837882).

Val-d'Or, Parc à résidus miniers East Sullivan, 9 ind. le 4 septembre 2008 par Raymond Ladurantaye (feuillelet 837924).

Val-d'Or, Parc à résidus miniers East Sullivan, 8 ind. le 6 septembre 2008 par Raymond Ladurantaye et Claudia Siano (feuillelet 837925).

Val-d'Or, Parc à résidus miniers East Sullivan, 1 ind. le 13 septembre 2008 par Raymond Ladurantaye (feuillelet 838052).

Val-d'Or, Parc à résidus miniers East Sullivan, 2 ind. le 19 mai 2009 par Claudia Siano et Raymond Ladurantaye (feuillelet 838995).

Val-d'Or, Parc à résidus miniers East Sullivan, 10 ind. le 22 mai 2009 par Roger Moreau (feuillelet 839042) En compagnie de l'espèce Bécasseau variable -- En compagnie de l'espèce Pluvier semipalmé.

Val-d'Or, Parc à résidus miniers East Sullivan, 12 ind. le 23 mai 2009 par Raymond Ladurantaye (feuillelet 839003).

Val-d'Or, Parc à résidus miniers East Sullivan, 10 ind. le 30 mai 2009 par Réal Gauthier et Linda Melnbardis (feuillelet 839552).

Val-d'Or, Parc à résidus miniers East Sullivan, 7 ind. le 30 mai 2009 par Claudia Siano et Raymond Ladurantaye (feuillelet 839054).

Val-d'Or, Parc à résidus miniers Manitou, 30 ind. le 1 juin 2009 par Raymond Ladurantaye (feuillelet 839366).

Val-d'Or, Parc à résidus miniers Manitou, 40 ind. le 2 juin 2009 par Raymond Ladurantaye et Claudia Siano (feuillelet 839371).

Val-d'Or, Parc à résidus miniers Manitou, 40 ind. le 2 juin 2009 par Raymond Ladurantaye (feuillelet 839370).

Val-d'Or, Parc à résidus miniers East Sullivan, 2 ind. le 6 juin 2009 par Raymond Ladurantaye (feuillelet 839383).

Val-d'Or, Parc à résidus miniers East Sullivan, 7 ind. le 8 août 2009 par Claudia Siano et Raymond Ladurantaye (feuillelet 839569).

Val-d'Or, Parc à résidus miniers East Sullivan, 8 ind. le 16 août 2009 par Claudia Siano et Raymond Ladurantaye (feuillelet 839580).

Val-d'Or, Parc à résidus miniers East Sullivan, 20 ind. le 22 août 2009 par Jacques Savard (feuillelet 839530).

Val-d'Or, Parc à résidus miniers East Sullivan, 20 ind. le 23 août 2009 par Sylvie Gagnon (feuillelet 840194).

Val-d'Or, Parc à résidus miniers Manitou, 27 ind. le 24 août 2009 par Claudia Siano (feuillelet 839583).

Val-d'Or, Parc à résidus miniers East Sullivan, 2 ind. le 1 septembre 2009 par Claudia Siano (feuillelet 839605).

Val-d'Or, Parc à résidus miniers Manitou, 10 ind. le 5 septembre 2009 par Raymond Ladurantaye et Claudia Siano (feuillelet 839607).

Val-d'Or, Parc à résidus miniers Manitou, 1 ind. le 13 septembre 2009 par Claudia Siano, Raymond Ladurantaye, Francis Gallant, Yolande Charron et Cécile Montémurro (feuillelet 839617).

Val-d'Or, Parc à résidus miniers East Sullivan, 3 ind. le 24 mai 2010 par Raymond Ladurantaye (feuillelet 841081).

Val-d'Or, Parc à résidus miniers East Sullivan, 10 ind. le 29 mai 2010 par Raymond Ladurantaye (feuillelet 841120).

Val-d'Or, Parc à résidus miniers East Sullivan, 14 ind. le 29 mai 2010 par Raymond Ladurantaye (feuillelet 841121).

Val-d'Or, Parc à résidus miniers East Sullivan, 11 ind. le 7 août 2010 par Claudia Siano et Raymond Ladurantaye (feuillelet 841252).

Val-d'Or, Parc à résidus miniers East Sullivan, 180 ind. le 15 août 2010 par Claudia Siano et Raymond Ladurantaye (feuillelet 841269).
 Val-d'Or, Parc à résidus miniers Manitou, 2 ind. le 15 août 2010 par Claudia Siano et Raymond Ladurantaye (feuillelet 841270).
 Val-d'Or, Parc à résidus miniers East Sullivan, 17 ind. le 20 août 2010 par Claudia Siano et Raymond Ladurantaye (feuillelet 841282).
 Val-d'Or, Parc à résidus miniers East Sullivan, 14 ind. le 21 août 2010 par Raymond Ladurantaye (feuillelet 841283).
 Val-d'Or, Parc à résidus miniers East Sullivan, 2 ind. le 12 septembre 2010 par Raymond Ladurantaye (feuillelet 841342).
 Val-d'Or, Parc à résidus miniers East Sullivan, 15 ind. le 13 mai 2011 par Raymond Ladurantaye (feuillelet 126077).
 Val-d'Or, Parc à résidus miniers East Sullivan, 1 ind. le 29 mai 2011 par Raymond Ladurantaye (feuillelet 126226).
 Val-d'Or, Parc à résidus miniers East Sullivan, 6 ind. le 16 juillet 2011 par Claudia Siano (feuillelet 126575).
 Val-d'Or, Parc à résidus miniers East Sullivan, 16 ind. le 27 juillet 2011 par Raymond Ladurantaye (feuillelet 126618).
 Val-d'Or, Parc à résidus miniers East Sullivan, 4 ind. le 4 août 2011 par Claudia Siano, Raymond Ladurantaye et Pascal Perreault (feuillelet 126657).

Val-d'Or, Parc à résidus miniers Manitou, 5 ind. le 14 août 2011 par Claudia Siano et Raymond Ladurantaye (feuillelet 126678).
 Val-d'Or, Parc à résidus miniers East Sullivan, 15 ind. le 14 août 2011 par Claudia Siano et Raymond Ladurantaye (feuillelet 126680).
 Val-d'Or, Parc à résidus miniers East Sullivan, 5 ind. le 21 août 2011 par Claudia Siano et Raymond Ladurantaye (feuillelet 126689).
 Val-d'Or, Parc à résidus miniers East Sullivan, 4 ind. le 28 août 2011 par Claudia Siano, François Dubois, Réal Gauthier, Raymond Ladurantaye, Daniel Paquin, Bernard Laborde, Maryse Lessard, Véronique Ducharme-Riel, Suzanne Trudel, Ghislain Hénault, Daniel St-Germain, Denise Maurais et Société de Loisirs Ornithologique de l'Abitibi (feuillelet 126698).

Val-d'Or, Parc à résidus miniers East Sullivan, 3 ind. le 3 septembre 2011 par Claudia Siano (feuillelet 126711).
 Val-d'Or, Parc à résidus miniers East Sullivan, 8 ind. le 4 septembre 2011 par Claudia Siano et Raymond Ladurantaye (feuillelet 126714).
 Val-d'Or, Parc à résidus miniers East Sullivan, 4 ind. le 5 septembre 2011 par Raymond Ladurantaye (feuillelet 126722).
 Val-d'Or, Parc à résidus miniers East Sullivan, 4 ind. le 10 septembre 2011 par Claudia Siano et Raymond Ladurantaye (feuillelet 126732).
 Val-d'Or, Parc à résidus miniers East Sullivan, 6 ind. le 24 septembre 2011 par Raymond Ladurantaye (feuillelet 126764).
 Val-d'Or, Parc à résidus miniers Manitou, 1 ind. le 24 septembre 2011 par Claudia Siano et Raymond Ladurantaye (feuillelet 126765).
 Val-d'Or, Parc à résidus miniers East Sullivan, 1 ind. le 2 octobre 2011 par Raymond Ladurantaye (feuillelet 126778).
 Val-d'Or, Parc à résidus miniers East Sullivan, 3 ind. le 16 mai 2012 par Raymond Ladurantaye (feuillelet 1508830).
 Val-d'Or, Parc à résidus miniers Manitou, 1 ind. le 21 mai 2012 par Raymond Ladurantaye et Claudia Siano (feuillelet 1509143).
 Val-d'Or, Parc à résidus miniers East Sullivan, 30 ind. le 23 mai 2012 par Raymond Ladurantaye (feuillelet 1509370).
 Val-d'Or, Parc à résidus miniers East Sullivan, 4 ind. le 26 mai 2012 par Jonathan Gagnon, Jonathan Fréchette et Louis Imbeau (feuillelet 1509703).

Val-d'Or, Parc à résidus miniers East Sullivan, 6 ind. le 26 mai 2012 par Raymond Ladurantaye (feuillelet 1509550).
 Val-d'Or, Parc à résidus miniers East Sullivan, 8 ind. le 27 mai 2012 par Raymond Ladurantaye (feuillelet 1509670).
 Val-d'Or, Parc à résidus miniers East Sullivan, 3 ind. le 30 mai 2012 par Raymond Ladurantaye (feuillelet 1509722).
 Val-d'Or, Parc à résidus miniers East Sullivan, 3 ind. le 15 juillet 2012 par Raymond Ladurantaye et Claudia Siano (feuillelet 1511284).
 Val-d'Or, Parc à résidus miniers Manitou, 4 ind. le 22 juillet 2012 par Raymond Ladurantaye, Claudia Siano et Danielle Paquette (feuillelet 1511452).

Val-d'Or, Parc à résidus miniers Manitou, 16 ind. le 12 août 2012 par Claudia Siano et Raymond Ladurantaye (feuillelet 1512024).
 Val-d'Or, Parc à résidus miniers East Sullivan, 25 ind. le 12 août 2012 par Claudia Siano et Raymond Ladurantaye (feuillelet 1512025).
 Val-d'Or, Parc à résidus miniers East Sullivan, 11 ind. le 18 août 2012 par Raymond Ladurantaye (feuillelet 1512327).
 Val-d'Or, Parc à résidus miniers Manitou, 9 ind. le 29 août 2012 par Raymond Ladurantaye (feuillelet 1512767).
 Val-d'Or, Parc à résidus miniers Manitou, 3 ind. le 31 août 2012 par François Dubois (feuillelet 1512757).
 Val-d'Or, Parc à résidus miniers Manitou, 7 ind. le 2 septembre 2012 par Raymond Ladurantaye (feuillelet 1512937).
 Val-d'Or, Parc à résidus miniers Manitou, 8 ind. le 3 septembre 2012 par Raymond Ladurantaye (feuillelet 1512939).
 Val-d'Or, Parc à résidus miniers Manitou, 2 ind. le 5 septembre 2012 par Raymond Ladurantaye (feuillelet 1513097).
 Val-d'Or, Parc à résidus miniers Manitou, 25 ind. le 8 septembre 2012 par Raymond Ladurantaye (feuillelet 1513218).
 Val-d'Or, Parc à résidus miniers East Sullivan, 10 ind. le 8 septembre 2012 par Raymond Ladurantaye (feuillelet 1513220).
 Val-d'Or, Parc à résidus miniers East Sullivan, 12 ind. le 9 septembre 2012 par Raymond Ladurantaye et Claudia Siano (feuillelet 1513221).
 Val-d'Or, Parc à résidus miniers East Sullivan, 2 ind. le 26 mai 2013 par Raymond Ladurantaye et Claudia Siano (feuillelet 1533821).

	<u>Mentions</u>	<u>NMI/mention</u>	<u>Constance</u>	<u>Indice d'abondance</u>
mai	28	7,57	22,05	1,669
juin	10	13,80	19,61	2,706
juillet	17	6,76	29,82	2,018
août	77	21,31	62,10	13,234
septembre	40	7,25	31,75	2,302
octobre	3	1,67	3,80	0,063
Total	175	13,72	22,52	3,090

Bécasseau à croupion blanc *Calidris fuscicollis*

Val-d'Or, Parc à résidus miniers East Sullivan, 1 ind. le 1 août 1999 par Sylvie Gagnon, Frédéric Bédard et Yan Cossette (feuillelet 255141).
 Val-d'Or, Parc à résidus miniers East Sullivan, 1 ind. le 14 août 1999 par Yan Cossette (feuillelet 307366).
 Val-d'Or, Parc à résidus miniers East Sullivan, 1 ind. le 15 août 1999 par Yan Cossette (feuillelet 260721).
 Val-d'Or, Parc à résidus miniers East Sullivan, 1 ind. le 7 août 2000 par Sylvie Gagnon et Yan Cossette (feuillelet 257363).
 Val-d'Or, Parc à résidus miniers East Sullivan, 1 ind. le 3 novembre 2002 par Réjean Deschênes et Louis Imbeau (feuillelet 255563).
 Val-d'Or, Parc à résidus miniers East Sullivan, 1 ind. le 8 août 2003 par Louis Imbeau, Sylvie Gagnon et Réal Gauthier (feuillelet 256553) Mention singularisée.

Val-d'Or, Parc à résidus miniers East Sullivan, 4 ind. le 16 août 2003 par Réal Gauthier (feuille 256855).
 Val-d'Or, Parc à résidus miniers East Sullivan, 2 ind. le 17 août 2003 par Réjean Deschênes (feuille 256570).
 Val-d'Or, Parc à résidus miniers East Sullivan, 1 ind. le 18 septembre 2003 par Louis Imbeau (feuille 256638).
 Val-d'Or, Parc à résidus miniers East Sullivan, 4 ind. le 20 septembre 2003 par Louis Imbeau (feuille 256633).
 Val-d'Or, Parc à résidus miniers East Sullivan, 3 ind. le 21 septembre 2003 par Réal Gauthier (feuille 256864).
 Val-d'Or, Parc à résidus miniers East Sullivan, 1 ind. le 26 octobre 2003 par Réal Gauthier (feuille 256875).
 Val-d'Or, Parc à résidus miniers East Sullivan, 9 ind. le 2 novembre 2003 par Louis Imbeau (feuille 256752).
 Val-d'Or, Parc à résidus miniers East Sullivan, 22 ind. le 29 août 2004 par Réal Gauthier, Louis Imbeau, Nancy Lafond, Jean Aubé, Lucie Auclair, Pierre Ouellet, Hélène Desrochers, Yvon Rhéault, Carole Lagacé, André Lefebvre, Claude Desloges et Richard Théroix (feuille 259108) Photographie -- Adulte.

Val-d'Or, Parc à résidus miniers East Sullivan, 6 ind. le 9 septembre 2004 par Louis Imbeau (feuille 259123).
 Val-d'Or, Parc à résidus miniers East Sullivan, 6 ind. le 12 septembre 2004 par Réal Gauthier (feuille 250419).
 Val-d'Or, Parc à résidus miniers East Sullivan, 6 ind. le 12 septembre 2004 par Louis Imbeau (feuille 259128).
 Val-d'Or, Parc à résidus miniers East Sullivan, 2 ind. le 19 septembre 2004 par Louis Imbeau (feuille 259201).
 Val-d'Or, Parc à résidus miniers East Sullivan, 95 ind. le 20 octobre 2004 par Louis Imbeau (feuille 259271).
 Val-d'Or, Parc à résidus miniers East Sullivan, 1 ind. le 23 octobre 2004 par Réal Gauthier (feuille 259534).
 Val-d'Or, Parc à résidus miniers East Sullivan, 64 ind. le 24 octobre 2004 par Réal Gauthier (feuille 259535).
 Val-d'Or, Parc à résidus miniers East Sullivan, 180 ind. le 27 octobre 2004 par Louis Imbeau (feuille 259284).
 Val-d'Or, Parc à résidus miniers East Sullivan, 2 ind. le 11 août 2005 par Réal Gauthier (feuille 790566).
 Val-d'Or, Parc à résidus miniers East Sullivan, 2 ind. le 6 octobre 2005 par Réal Gauthier (feuille 790731).
 Première mention : Val-d'Or, Parc à résidus miniers East Sullivan, 3 ind. le 31 mai 2008 par Claudia Siano et Raymond Ladurantaye (feuille 837058) Photographie.

Val-d'Or, Parc à résidus miniers East Sullivan, 2 ind. le 2 juin 2008 par Raymond Ladurantaye (feuille 837089).
 Val-d'Or, Parc à résidus miniers East Sullivan, 1 ind. le 19 mai 2009 par Claudia Siano et Raymond Ladurantaye (feuille 838995) Photographie.

Val-d'Or, Parc à résidus miniers Manito, 1 ind. le 2 juin 2009 par Raymond Ladurantaye et Claudia Siano (feuille 839371).
 Val-d'Or, Parc à résidus miniers East Sullivan, 1 ind. le 15 juin 2009 par Claudia Siano et Raymond Ladurantaye (feuille 839406).
 Val-d'Or, Parc à résidus miniers East Sullivan, 2 ind. le 17 octobre 2009 par Raymond Ladurantaye (feuille 839783).
 Val-d'Or, Parc à résidus miniers East Sullivan, 2 ind. le 18 octobre 2009 par Claudia Siano et Raymond Ladurantaye (feuille 839784).
 Val-d'Or, Parc à résidus miniers East Sullivan, 1 ind. le 20 août 2010 par Claudia Siano et Raymond Ladurantaye (feuille 841282).
 Val-d'Or, Parc à résidus miniers East Sullivan, 1 ind. le 12 septembre 2010 par Raymond Ladurantaye (feuille 841342).
 Val-d'Or, Parc à résidus miniers East Sullivan, 1 ind. le 10 septembre 2011 par Claudia Siano et Raymond Ladurantaye (feuille 126732).
 Val-d'Or, Parc à résidus miniers East Sullivan, 2 ind. le 23 octobre 2011 par Raymond Ladurantaye, Jacques Héneault et Micheline Fleury (feuille 126826) Photographie.

Val-d'Or, Parc à résidus miniers East Sullivan, 4 ind. le 29 octobre 2011 par Claudia Siano et Raymond Ladurantaye (feuille 126844).
 Val-d'Or, Parc à résidus miniers East Sullivan, 1 ind. le 30 octobre 2011 par Claudia Siano et Raymond Ladurantaye (feuille 126847).
 Val-d'Or, Parc à résidus miniers East Sullivan, 2 ind. le 30 mai 2012 par Raymond Ladurantaye (feuille 1509722).
 Val-d'Or, Parc à résidus miniers East Sullivan, 8 ind. le 10 juin 2012 par Raymond Ladurantaye (feuille 1510277).
 Val-d'Or, Parc à résidus miniers Manito, 2 ind. le 8 septembre 2012 par Raymond Ladurantaye (feuille 1513218).
 Val-d'Or, Parc à résidus miniers Manito, 1 ind. le 9 septembre 2012 par Raymond Ladurantaye et Claudia Siano (feuille 1513222).

	<u>Mentions</u>	<u>NMI/mention</u>	<u>Constance</u>	<u>Indice d'abondance</u>
mai	3	2,00	2,36	0,047
juin	4	3,00	7,84	0,235
août	10	3,60	8,06	0,290
septembre	11	3,00	8,73	0,262
octobre	11	32,18	13,92	4,481
novembre	2	5,00	4,17	0,208
Total	41	11,00	5,28	0,580

Bécasseau de Baird *Calidris bairdii*

Première mention : Val-d'Or, Parc à résidus miniers East Sullivan, 1 ind. le 22 juillet 1999 par Yan Cossette (feuille 255139).
 Val-d'Or, Parc à résidus miniers East Sullivan, 1 ind. le 23 juillet 1999 par Yan Cossette (feuille 255140).
 Val-d'Or, Parc à résidus miniers East Sullivan, 1 ind. le 14 août 1999 par André Lefebvre (feuille 307372).
 Val-d'Or, Parc à résidus miniers East Sullivan, 1 ind. le 14 août 1999 par Réal Gauthier et André Lefebvre (feuille 307358) qui notent : « Il attirait l'attention par son plumage qui était principalement de noir et de blanc contrairement à la plupart des autres bécasseaux. C'était un adulte. Ventre blanc. Bec droit, noir. Les plumes noires ou très foncées paraissaient comme des écailles sur son dos. J'ai eu beaucoup de temps pour l'observer. » Description des conditions d'observation -- Description physique détaillée.

Val-d'Or, Parc à résidus miniers East Sullivan, 3 ind. le 24 août 2003 par Réal Gauthier, Françoise Demontigny, Florence Trudel, Odile Morrisette, Sylvie Poulin, Carole Morin, Hélène Chouinard, Claire Bédard, Cécile Montémurro, Yolande Charron, Maryse Lessard, Andrée Lévesque, Claude Aubé, Alain Archambault, Yvon Guindon, Louis Imbeau, André Lefebvre, Pierrette Lefebvre et Société de Loisir Ornithologique de l'Abitibi (feuille 256856) Mention singularisée -- Immature.

Val-d'Or, Parc à résidus miniers East Sullivan, 10 ind. le 26 août 2003 par Réal Gauthier (feuille 256857).

Val-d'Or, Parc à résidus miniers East Sullivan, 22 ind. le 28 août 2003 par Louis Imbeau (feuillelet 256580) qui note : « Bécasseau maubèche: Bec fort, bien plus grande taille que les B. semipalmés, croupion pâle caractéristique bien vu en vol.

Bécasseau de Baird: Un groupe de 14, un autre de 8, sur les enrochements autour du bassin principal. D'autres (3) faisant peut-être partie de ces groupes, se trouvaient avec le groupe de B. semipalmé.

Bécassin roux: Scapulaires et tertiaires foncées, mais tigrées de roux, typiques du B. roux juvénile, et non de celles du B. à long bec. » Description des conditions d'observation.

Val-d'Or, Parc à résidus miniers East Sullivan, 6 ind. le 2 septembre 2003 par Réal Gauthier (feuillelet 256859).

Val-d'Or, Parc à résidus miniers East Sullivan, 2 ind. le 13 septembre 2003 par Réal Gauthier (feuillelet 256861).

Val-d'Or, Parc à résidus miniers East Sullivan, 2 ind. le 14 septembre 2003 par Réal Gauthier (feuillelet 256862).

Val-d'Or, Parc à résidus miniers East Sullivan, 1 ind. le 17 septembre 2003 par Réal Gauthier (feuillelet 256863).

Val-d'Or, Parc à résidus miniers East Sullivan, 1 ind. le 20 septembre 2003 par Louis Imbeau (feuillelet 256633).

Val-d'Or, Parc à résidus miniers East Sullivan, 2 ind. le 8 octobre 2003 par Réal Gauthier (feuillelet 256868).

Val-d'Or, Parc à résidus miniers East Sullivan, 33 ind. le 20 août 2004 par Réal Gauthier (feuillelet 259219) qui note : « Bécasseau de Baird: Tous des immatures, tête et nuque chamois, dos plutôt brun foncé. » Immature -- Description physique brève.

Val-d'Or, Parc à résidus miniers East Sullivan, 33 ind. le 22 août 2004 par Réal Gauthier (feuillelet 259220).

Val-d'Or, Parc à résidus miniers East Sullivan, 20 ind. le 23 août 2004 par Réal Gauthier (feuillelet 259221).

Val-d'Or, Parc à résidus miniers East Sullivan, 33 ind. le 24 août 2004 par Louis Imbeau (feuillelet 259105) Juvénal -- Photographie.

Val-d'Or, Parc à résidus miniers East Sullivan, 10 ind. le 28 août 2004 par Réal Gauthier (feuillelet 259222).

Val-d'Or, Parc à résidus miniers East Sullivan, 5 ind. le 29 août 2004 par Réal Gauthier, Louis Imbeau, Nancy Lafond, Jean Aubé, Lucie Auclair, Pierre Ouellet, Hélène Desrochers, Yvon Rhéault, Carole Lagacé, André Lefebvre, Claude Desloves et Richard Théroux (feuillelet 259108).

Val-d'Or, Parc à résidus miniers East Sullivan, 20 ind. le 1 septembre 2004 par Réal Gauthier (feuillelet 250404).

Val-d'Or, Parc à résidus miniers East Sullivan, 4 ind. le 2 septembre 2004 par Louis Imbeau (feuillelet 259117).

Val-d'Or, Parc à résidus miniers East Sullivan, 6 ind. le 5 septembre 2004 par Réal Gauthier (feuillelet 250412).

Val-d'Or, Parc à résidus miniers East Sullivan, 3 ind. le 8 septembre 2004 par Réal Gauthier (feuillelet 250415).

Val-d'Or, Parc à résidus miniers East Sullivan, 2 ind. le 9 septembre 2004 par Louis Imbeau (feuillelet 259123).

Val-d'Or, Parc à résidus miniers East Sullivan, 9 ind. le 10 septembre 2004 par Marc-Antoine Montpetit et Amélie Bazinet (feuillelet 259561).

Val-d'Or, Parc à résidus miniers East Sullivan, 2 ind. le 12 septembre 2004 par Louis Imbeau (feuillelet 259128) Juvénal.

Val-d'Or, Parc à résidus miniers East Sullivan, 4 ind. le 12 septembre 2004 par Réal Gauthier (feuillelet 250419).

Val-d'Or, Parc à résidus miniers East Sullivan, 1 ind. le 26 septembre 2004 par Louis Imbeau, Nancy Lafond, Yvon Rhéault et Nicole Buteau (feuillelet 253609) Photographie.

Val-d'Or, Parc à résidus miniers East Sullivan, 6 ind. le 30 septembre 2004 par Réal Gauthier (feuillelet 259230).

Val-d'Or, Parc à résidus miniers East Sullivan, 1 ind. le 6 août 2005 par Sylvie Gagnon (feuillelet 790546) qui note : « Bécasseau semipalmé, Bécasseau d'Alaska: Mêmes critères que le 28 juillet.

Bécasseau à poitrine cendrée: Un juvénile. Plus petit que le Petit Chevalier, plus gros que le Bécasseau de Baird avoisinant, brunâtre beaucoup plus foncé que le de Baird, bec légèrement arqué, foncé à l'extrémité mais plus pâle près de la tête, pattes jaunâtres, manque la partie inférieure et le pied à une des pattes, l'oiseau sautille mais est capable de s'alimenter, poitrine brunâtre assez foncé, ventre blanc.

Bécasseau de Baird: Plus gros que les Pluvier semipalmé avoisinant, coloration assez pâle comparativement au Bécasseau d'Alaska avoisinant, poitrine pâle, ventre blanc, dessin écaillé côtés et dos, bec noir, pattes noires, ailes dépassent la queue, croupion n'est pas blanc ce qui élimine le Bécasseau à croupion blanc. » Juvénal -- Description physique détaillée.

Val-d'Or, Parc à résidus miniers East Sullivan, 6 ind. le 11 août 2005 par Réal Gauthier (feuillelet 790566).

Val-d'Or, Parc à résidus miniers East Sullivan, 5 ind. le 19 août 2005 par Sylvie Gagnon (feuillelet 790598) qui note : « Bécasseau de Baird: Parmi un groupe de 12 bécasseaux ensemble, cinq Bécasseaux de Baird juvéniles. Même plumage que l'observation du 6 août. Le dos écaillé plus visible, dans le groupe ce sont les plus gros, les plus élancés, les plus pâles tirant sur le beige, aucun croupion blanc vu lors des envolées, bec noir. Aucune ligne se prolongeant de chaque côté du ventre.

Bécasseau minuscule: Cinq juvéniles dans le groupe. Ce sont les plus petits, les plus foncés et ils sont bruns, bec noir le plus fin, très différent de voir la coloration des pattes car dans la boue et même après les bains on finit par voir qu'elles sont verdâtres mais seulement en approchant de très près, le dos est très foncé brun à noir, bordure des plumes roux et aux ailes blanc.

Bécasseau semipalmé: Un juvénile plus gros que le minuscule, bec noir droit, sourcil blanc très visible, pattes noires, très peu de gris à la poitrine, ventre blanc, dos gris, soupçon de brun, tête, cou gris.

Bécasseau d'Alaska: Un juvénile, même description que le 28 juillet. » Description physique détaillée -- Juvénal.

Val-d'Or, Parc à résidus miniers East Sullivan, 5 ind. le 28 août 2005 par Réal Gauthier, Alain Normand, Daniel Hébert, France Neveu, Yvon Rhéault, Carole Lagacé, Linda Melnbardis, Nicole Buteau, Claudia Siano, Hélène Chouinard, Sylvie Gagnon et Renée Lévesque (feuillelet 790625) Juvénal.

Val-d'Or, Parc à résidus miniers East Sullivan, 9 ind. le 30 août 2005 par Réal Gauthier (feuillelet 790629) qui note : « Tous immatures avec la tête et nuque chamois, plumage frais. » Juvénal -- Description physique brève.

Val-d'Or, Parc à résidus miniers East Sullivan, 2 ind. le 5 septembre 2005 par Sylvie Gagnon (feuillelet 790643) Juvénal.

Val-d'Or, Parc à résidus miniers East Sullivan, 2 ind. le 7 septembre 2005 par Louis Imbeau (feuillelet 790645).

Val-d'Or, Parc à résidus miniers East Sullivan, 1 ind. le 18 septembre 2005 par Claudia Siano (feuillelet 790674).

Val-d'Or, Parc à résidus miniers East Sullivan, 12 ind. le 25 septembre 2005 par André Lefebvre (feuillelet 790854).

Val-d'Or, Parc à résidus miniers East Sullivan, 4 ind. le 27 août 2006 par Réal Gauthier, Sylvie Gagnon, Jean Lapointe, Bruno Major, Claudia Siano, Maryse Lessard, Pascal Drouin, Christophe Prince, Samuel Prince et Société de Loisir Ornithologique de l'Abitibi (feuillelet 792332).

Val-d'Or, Parc à résidus miniers East Sullivan, 4 ind. le 26 août 2007 par Louis Imbeau, Roger Fournier, Maryse Lessard, France Neveu, Daniel Paquin, Raymonde Paquin, Lise Pépin, Pascal Drouin, Samuel Prince, Christophe Prince, Chantal Béland, Claudia Siano, Hélène Chouinard et Société de Loisir Ornithologique de l'Abitibi (feuillelet 835460) Mention singularisée.

Val-d'Or, Parc à résidus miniers East Sullivan, 3 ind. le 29 août 2007 par Louis Imbeau (feuillelet 835461).

Val-d'Or, Parc à résidus miniers Manitou, 4 ind. le 24 août 2008 par Sylvie Gagnon, Réal Gauthier, Louis Imbeau, Claudia Siano, Pascal Perreault, Hélène Chouinard, Raymond Ladurantaye et Société de Loisir Ornithologique de l'Abitibi (feuillelet 837881).

Val-d'Or, Parc à résidus miniers Manitou, 3 ind. le 24 août 2008 par Sylvie Gagnon, Raymond Ladurantaye et Claudia Siano (feuillelet 837882).

Val-d'Or, Parc à résidus miniers East Sullivan, 2 ind. le 30 août 2008 par Réal Gauthier (feuillelet 838318) qui note : « Immature. Tête et nuque plus chamois que le reste du plumage, les ailes dépassent la queue. » Immature -- Description physique brève.

Val-d'Or, Parc à résidus miniers East Sullivan, 12 ind. le 1 septembre 2008 par Réal Gauthier (feuillelet 838319).

Val-d'Or, Parc à résidus miniers Manitou, 2 ind. le 7 septembre 2008 par Raymond Ladurantaye (feuillelet 838031).

Val-d'Or, Parc à résidus miniers Manitou, 1 ind. le 23 août 2009 par Sylvie Gagnon (feuillelet 840195) qui note : « Chamois tranche sur blanc. Bec noir, pattes noires. » Juvénal -- Description physique brève.

Val-d'Or, Parc à résidus miniers Manitou, 1 ind. le 12 septembre 2009 par Raymond Ladurantaye, Claudia Siano et Linda Melnbardis (feuillelet 839616).

Val-d'Or, Parc à résidus miniers East Sullivan, 4 ind. le 20 août 2010 par Claudia Siano et Raymond Ladurantaye (feuillelet 841282).

Val-d'Or, Parc à résidus miniers East Sullivan, 5 ind. le 21 août 2010 par Raymond Ladurantaye (feuillelet 841283).

Val-d'Or, Parc à résidus miniers East Sullivan, 3 ind. le 27 août 2011 par Claudia Siano, Raymond Ladurantaye et Donald McCutcheon (feuillelet 126697).

Val-d'Or, Parc à résidus miniers East Sullivan, 3 ind. le 28 août 2011 par Claudia Siano, François Dubois, Réal Gauthier, Raymond Ladurantaye, Daniel Paquin, Bernard Laborde, Maryse Lessard, Véronique Ducharme-Riel, Suzanne Trudel, Ghislain Hénault, Daniel St-Germain, Denise Maurais et Société de Loisir Ornithologique de l'Abitibi (feuillelet 126698).

Val-d'Or, Parc à résidus miniers East Sullivan, 1 ind. le 4 septembre 2011 par Claudia Siano et Raymond Ladurantaye (feuillelet 126714) Photographie.

Val-d'Or, Parc à résidus miniers Manitou, 1 ind. le 29 août 2012 par Raymond Ladurantaye (feuillelet 1512767).

Val-d'Or, Parc à résidus miniers Manitou, 6 ind. le 31 août 2012 par François Dubois (feuillelet 1512757) qui note : « Au second bassin. » Description du site d'observation.

Val-d'Or, Parc à résidus miniers Manitou, 2 ind. le 2 septembre 2012 par Raymond Ladurantaye (feuillelet 1512937).

Val-d'Or, Parc à résidus miniers Manitou, 5 ind. le 6 septembre 2012 par Raymond Ladurantaye (feuillelet 1513098).

Val-d'Or, Parc à résidus miniers East Sullivan, 3 ind. le 8 septembre 2012 par Raymond Ladurantaye (feuillelet 1513220).

	<u>Mentions</u>	<u>NMI/mention</u>	<u>Constance</u>	<u>Indice d'abondance</u>
juillet	2	1,00	3,51	0,035
août	29	8,28	23,39	1,935
septembre	26	4,31	20,63	0,889
octobre	1	2,00	1,27	0,025
Total	58	6,14	7,46	0,458

Bécasseau à poitrine cendrée *Calidris melanotos*

Première mention : Val-d'Or, Parc à résidus miniers East Sullivan, 2 ind. le 22 juillet 1999 par Yan Cossette (feuillelet 255139).

Val-d'Or, Parc à résidus miniers East Sullivan, 8 ind. le 23 juillet 1999 par Yan Cossette (feuillelet 255140).

Val-d'Or, Parc à résidus miniers East Sullivan, 2 ind. le 24 juillet 1999 par Réal Gauthier (feuillelet 307357).

Val-d'Or, Parc à résidus miniers East Sullivan, 10 ind. le 24 juillet 1999 par Yan Cossette, André Lefebvre et Pierrette Lefebvre (feuillelet 255142).

Val-d'Or, Parc à résidus miniers East Sullivan, 2 ind. le 2 août 1999 par Sylvie Gagnon et Yan Cossette (feuillelet 257876).

Val-d'Or, Parc à résidus miniers East Sullivan, 8 ind. le 8 août 1999 par Yan Cossette (feuillelet 307365).

Val-d'Or, Parc à résidus miniers East Sullivan, 4 ind. le 8 août 1999 par Réal Gauthier (feuillelet 307364).

Val-d'Or, Parc à résidus miniers East Sullivan, 2 ind. le 9 août 1999 par Yan Cossette et Sylvie Gagnon (feuillelet 260716).

Val-d'Or, Parc à résidus miniers East Sullivan, 2 ind. le 11 août 1999 par Yan Cossette (feuillelet 307362).

Val-d'Or, Parc à résidus miniers East Sullivan, 2 ind. le 14 août 1999 par Réal Gauthier et André Lefebvre (feuillelet 307358).

Val-d'Or, Parc à résidus miniers East Sullivan, 2 ind. le 14 août 1999 par Yan Cossette (feuillelet 307366).

Val-d'Or, Parc à résidus miniers East Sullivan, 17 ind. le 14 août 1999 par André Lefebvre (feuillelet 307372).

Val-d'Or, Parc à résidus miniers East Sullivan, 9 ind. le 21 août 1999 par Pierrette Lefebvre et André Lefebvre (feuillelet 307361).

Val-d'Or, Parc à résidus miniers East Sullivan, 10 ind. le 23 août 1999 par André Lefebvre (feuillelet 307371).

Val-d'Or, Parc à résidus miniers East Sullivan, 4 ind. le 28 août 1999 par André Lefebvre, Pierrette Lefebvre et Gilles Éthier (feuillelet 307370).

Val-d'Or, Parc à résidus miniers East Sullivan, 13 ind. le 10 septembre 1999 par André Lefebvre (feuillelet 307368).

Val-d'Or, Parc à résidus miniers East Sullivan, 19 ind. le 12 septembre 1999 par André Lefebvre et Pierrette Lefebvre (feuillelet 307369).

Val-d'Or, Parc à résidus miniers East Sullivan, 30 ind. le 11 octobre 1999 par Réal Gauthier (feuillelet 260730).

Val-d'Or, Parc à résidus miniers East Sullivan, 2 ind. le 16 octobre 1999 par Pierrette Lefebvre et André Lefebvre (feuillelet 307444).

Val-d'Or, Parc à résidus miniers East Sullivan, 8 ind. le 29 juillet 2000 par André Lefebvre (feuillelet 251006).

Val-d'Or, Parc à résidus miniers East Sullivan, 2 ind. le 7 août 2000 par Sylvie Gagnon et Yan Cossette (feuillelet 257363).

Val-d'Or, Parc à résidus miniers East Sullivan, 6 ind. le 13 août 2000 par Réal Gauthier (feuillelet 257365).

Val-d'Or, Parc à résidus miniers East Sullivan, 6 ind. le 24 août 2000 par Réal Gauthier (feuillelet 257366).

Val-d'Or, Parc à résidus miniers East Sullivan, 1 ind. le 19 août 2001 par Sylvie Gagnon, Yan Cossette, Chantal Béland, André Lefebvre, Andrée Lévesque, Réal Gauthier, Yolande Charron, Françoise Demontigny et Société de Loisir Ornithologique de l'Abitibi (feuillelet 257764).
 Val-d'Or, Parc à résidus miniers East Sullivan, 7 ind. le 11 août 2002 par Louis Imbeau (feuillelet 255504).
 Val-d'Or, Parc à résidus miniers East Sullivan, 8 ind. le 29 septembre 2002 par Réal Gauthier, Céline Gauthier et Pierre Brisebois (feuillelet 256169).

Val-d'Or, Parc à résidus miniers East Sullivan, 2 ind. le 1 août 2003 par Gilles Éthier, Pierrette Lefebvre et André Lefebvre (feuillelet 256539).

Val-d'Or, Parc à résidus miniers East Sullivan, 2 ind. le 3 août 2003 par Réjean Deschênes (feuillelet 256542).

Val-d'Or, Parc à résidus miniers East Sullivan, 1 ind. le 8 août 2003 par Louis Imbeau, Sylvie Gagnon et Réal Gauthier (feuillelet 256553).

Val-d'Or, Parc à résidus miniers East Sullivan, 12 ind. le 17 août 2003 par Réjean Deschênes (feuillelet 256570).

Val-d'Or, Parc à résidus miniers East Sullivan, 11 ind. le 19 août 2003 par Réjean Deschênes (feuillelet 256572).

Val-d'Or, Parc à résidus miniers East Sullivan, 2 ind. le 24 août 2003 par Réal Gauthier, Françoise Demontigny, Florence Trudel, Odile Morrissette, Sylvie Poulin, Carole Morin, Hélène Chouinard, Claire Bédard, Cécile Montémurro, Yolande Charron, Maryse Lessard, Andrée Lévesque, Claude Aubé, Alain Archambault, Yvon Guindon, Louis Imbeau, André Lefebvre, Pierrette Lefebvre et Société de Loisir Ornithologique de l'Abitibi (feuillelet 256856).

Val-d'Or, Parc à résidus miniers East Sullivan, 11 ind. le 28 août 2003 par Louis Imbeau (feuillelet 256580).

Val-d'Or, Parc à résidus miniers East Sullivan, 2 ind. le 4 septembre 2003 par Louis Imbeau (feuillelet 256581).

Val-d'Or, Parc à résidus miniers East Sullivan, 40 ind. le 14 septembre 2003 par Réal Gauthier (feuillelet 256862).

Val-d'Or, Parc à résidus miniers East Sullivan, 40 ind. le 17 septembre 2003 par Réal Gauthier (feuillelet 256863).

Val-d'Or, Parc à résidus miniers East Sullivan, 53 ind. le 18 septembre 2003 par Louis Imbeau (feuillelet 256638).

Val-d'Or, Parc à résidus miniers East Sullivan, 81 ind. le 20 septembre 2003 par Louis Imbeau (feuillelet 256633).

Val-d'Or, Parc à résidus miniers East Sullivan, 6 ind. le 28 septembre 2003 par Louis Imbeau et Réal Gauthier (feuillelet 256647).

Val-d'Or, Parc à résidus miniers East Sullivan, 18 ind. le 2 octobre 2003 par Louis Imbeau (feuillelet 256652).

Val-d'Or, Parc à résidus miniers East Sullivan, 58 ind. le 8 octobre 2003 par Réal Gauthier (feuillelet 256868).

Val-d'Or, Parc à résidus miniers East Sullivan, 21 ind. le 13 octobre 2003 par Louis Imbeau (feuillelet 256670).

Val-d'Or, Parc à résidus miniers East Sullivan, 7 ind. le 16 octobre 2003 par Réal Gauthier (feuillelet 256871).

Val-d'Or, Parc à résidus miniers East Sullivan, 82 ind. le 19 octobre 2003 par Louis Imbeau et Réal Gauthier (feuillelet 256683).

Val-d'Or, Parc à résidus miniers East Sullivan, 18 ind. le 21 octobre 2003 par Réal Gauthier (feuillelet 256872).

Val-d'Or, Parc à résidus miniers East Sullivan, 16 ind. le 25 octobre 2003 par Réal Gauthier (feuillelet 256874).

Val-d'Or, Parc à résidus miniers East Sullivan, 26 ind. le 26 octobre 2003 par Réal Gauthier (feuillelet 256875).

Val-d'Or, Parc à résidus miniers East Sullivan, 10 ind. le 1 novembre 2003 par Réal Gauthier (feuillelet 256876).

Val-d'Or, Parc à résidus miniers East Sullivan, 22 ind. le 2 novembre 2003 par Louis Imbeau (feuillelet 256752).

Val-d'Or, Parc à résidus miniers East Sullivan, 8 ind. le 2 novembre 2003 par Réal Gauthier (feuillelet 256877).

Val-d'Or, Parc à résidus miniers East Sullivan, 3 ind. le 23 juillet 2004 par Louis Imbeau (feuillelet 258652).

Val-d'Or, Parc à résidus miniers East Sullivan, 2 ind. le 7 août 2004 par Réal Gauthier (feuillelet 259218).

Val-d'Or, Parc à résidus miniers East Sullivan, 2 ind. le 13 août 2004 par Réjean Deschênes (feuillelet 259053).

Val-d'Or, Parc à résidus miniers East Sullivan, 6 ind. le 20 août 2004 par Réal Gauthier (feuillelet 259219).

Val-d'Or, Parc à résidus miniers East Sullivan, 6 ind. le 22 août 2004 par Réal Gauthier (feuillelet 259220).

Val-d'Or, Parc à résidus miniers East Sullivan, 4 ind. le 23 août 2004 par Réal Gauthier (feuillelet 259221).

Val-d'Or, Parc à résidus miniers East Sullivan, 3 ind. le 24 août 2004 par Louis Imbeau (feuillelet 259105).

Val-d'Or, Parc à résidus miniers East Sullivan, 14 ind. le 28 août 2004 par Réal Gauthier (feuillelet 259222).

Val-d'Or, Parc à résidus miniers East Sullivan, 3 ind. le 29 août 2004 par Réal Gauthier, Louis Imbeau, Nancy Lafond, Jean Aubé, Lucie Auclair, Pierre Ouellet, Hélène Desrochers, Yvon Rhéault, Carole Lagacé, André Lefebvre, Claude Desloges et Richard Théroux (feuillelet 259108).

Val-d'Or, Parc à résidus miniers East Sullivan, 4 ind. le 1 septembre 2004 par Réal Gauthier (feuillelet 250404).

Val-d'Or, Parc à résidus miniers East Sullivan, 1 ind. le 2 septembre 2004 par Louis Imbeau (feuillelet 259117).

Val-d'Or, Parc à résidus miniers East Sullivan, 12 ind. le 5 septembre 2004 par Réal Gauthier (feuillelet 250412).

Val-d'Or, Parc à résidus miniers East Sullivan, 5 ind. le 6 septembre 2004 par Louis Imbeau (feuillelet 259119).

Val-d'Or, Parc à résidus miniers East Sullivan, 14 ind. le 8 septembre 2004 par Réal Gauthier (feuillelet 250415).

Val-d'Or, Parc à résidus miniers East Sullivan, 24 ind. le 9 septembre 2004 par Louis Imbeau (feuillelet 259123).

Val-d'Or, Parc à résidus miniers East Sullivan, 30 ind. le 12 septembre 2004 par Louis Imbeau (feuillelet 259128).

Val-d'Or, Parc à résidus miniers East Sullivan, 20 ind. le 12 septembre 2004 par Réal Gauthier (feuillelet 250419).

Val-d'Or, Parc à résidus miniers East Sullivan, 8 ind. le 19 septembre 2004 par Louis Imbeau (feuillelet 259201).

Val-d'Or, Parc à résidus miniers East Sullivan, 39 ind. le 26 septembre 2004 par Louis Imbeau, Nancy Lafond, Yvon Rhéault et Nicole Buteau (feuillelet 253609).

Val-d'Or, Parc à résidus miniers East Sullivan, 30 ind. le 30 septembre 2004 par Réal Gauthier (feuillelet 259230).

Val-d'Or, Parc à résidus miniers East Sullivan, 26 ind. le 6 octobre 2004 par Réal Gauthier et Louis Imbeau (feuillelet 259531).

Val-d'Or, Parc à résidus miniers East Sullivan, 5 ind. le 11 octobre 2004 par Réal Gauthier (feuillelet 259533).

Val-d'Or, Parc à résidus miniers East Sullivan, 10 ind. le 13 octobre 2004 par Louis Imbeau (feuillelet 259256).

Val-d'Or, Parc à résidus miniers East Sullivan, 4 ind. le 20 octobre 2004 par Louis Imbeau (feuillelet 259271).

Val-d'Or, Parc à résidus miniers East Sullivan, 6 ind. le 23 octobre 2004 par Réal Gauthier (feuillelet 259534).

Val-d'Or, Parc à résidus miniers East Sullivan, 8 ind. le 24 octobre 2004 par Réal Gauthier (feuillelet 259535).

Val-d'Or, Parc à résidus miniers East Sullivan, 5 ind. le 27 octobre 2004 par Louis Imbeau (feuillelet 259284).

Val-d'Or, Parc à résidus miniers East Sullivan, 1 ind. le 6 août 2005 par Sylvie Gagnon (feuillelet 790546) qui note : « Bécasseau semipalmé, Bécasseau d'Alaska: Mêmes critères que le 28 juillet.

Bécasseau à poitrine cendrée: Un juvénile. Plus petit que le Petit Chevalier, plus gros que le Bécasseau de Baird avoisinant, brunâtre beaucoup plus foncé que le de Baird, bec légèrement arqué, foncé à l'extrémité mais plus pâle près de la tête, pattes jaunâtres, manque la partie inférieure et le pied à une des pattes, l'oiseau sautille mais est capable de s'alimenter, poitrine brunâtre assez foncée, ventre blanc.

Bécasseau de Baird: Plus gros que les Pluvier semipalmé avoisinant, coloration assez pâle comparativement au Bécasseau d'Alaska avoisinant, poitrine pâle, ventre blanc, dessin écaillé côtés et dos, bec noir, pattes noires, ailes dépassent la queue, croupion n'est pas blanc ce qui élimine le Bécasseau à croupion blanc. » Juvénal -- Description physique détaillée -- Description de blessure, de souillure.

Val-d'Or, Parc à résidus miniers East Sullivan, 9 ind. le 28 août 2005 par Réal Gauthier, Alain Normand, Daniel Hébert, France Neveu, Yvon Rhéault, Carole Lagacé, Linda Melnbardis, Nicole Buteau, Claudia Siano, Hélène Chouinard, Sylvie Gagnon et Renée Lévesque (feuillelet 790625).

Val-d'Or, Parc à résidus miniers East Sullivan, 6 ind. le 30 août 2005 par Réal Gauthier (feuillelet 790629).

Val-d'Or, Parc à résidus miniers East Sullivan, 1 ind. le 5 septembre 2005 par Sylvie Gagnon (feuillelet 790643) Juvénal.

Val-d'Or, Parc à résidus miniers East Sullivan, 3 ind. le 7 septembre 2005 par Réal Gauthier (feuillelet 790646).

Val-d'Or, Parc à résidus miniers East Sullivan, 3 ind. le 7 septembre 2005 par Louis Imbeau (feuillelet 790645).

Val-d'Or, Parc à résidus miniers East Sullivan, 10 ind. le 11 septembre 2005 par Sylvie Gagnon (feuillelet 790654) Adulte -- Juvénal.

Val-d'Or, Parc à résidus miniers East Sullivan, 17 ind. le 14 septembre 2005 par Louis Imbeau (feuillelet 790662).

Val-d'Or, Parc à résidus miniers East Sullivan, 20 ind. le 18 septembre 2005 par Claudia Siano (feuillelet 790674).

Val-d'Or, Parc à résidus miniers East Sullivan, 29 ind. le 21 septembre 2005 par Louis Imbeau (feuillelet 790679).

Val-d'Or, Parc à résidus miniers East Sullivan, 12 ind. le 24 septembre 2005 par Réal Gauthier (feuillelet 790688).

Val-d'Or, Parc à résidus miniers East Sullivan, 24 ind. le 28 septembre 2005 par Louis Imbeau (feuillelet 790706).

Val-d'Or, Parc à résidus miniers East Sullivan, 2 ind. le 2 octobre 2005 par Claudia Siano (feuillelet 790785).

Val-d'Or, Parc à résidus miniers East Sullivan, 7 ind. le 6 octobre 2005 par Réal Gauthier (feuillelet 790731).

Val-d'Or, Parc à résidus miniers East Sullivan, 16 ind. le 16 octobre 2005 par Sylvie Gagnon, Louis Imbeau, Pierre Lavigne, Claudia Siano, Micheline Hatin, Lucie Levac, Nicole Buteau, Yvon Rhéault et Société de Loisir Ornithologique de l'Abitibi (feuillelet 790816).

Val-d'Or, Parc à résidus miniers East Sullivan, 3 ind. le 27 août 2006 par Réal Gauthier, Sylvie Gagnon, Jean Lapointe, Bruno Major, Claudia Siano, Maryse Lessard, Pascal Drouin, Christophe Prince, Samuel Prince et Société de Loisir Ornithologique de l'Abitibi (feuillelet 792332).

Val-d'Or, Parc à résidus miniers East Sullivan, 21 ind. le 9 septembre 2006 par Réal Gauthier (feuillelet 792333).

Val-d'Or, Parc à résidus miniers East Sullivan, 6 ind. le 10 septembre 2006 par Raymond Ladurantaye et Claudia Siano (feuillelet 792088).

Val-d'Or, Parc à résidus miniers East Sullivan, 8 ind. le 16 septembre 2006 par Claudia Siano et Raymond Ladurantaye (feuillelet 792094).

Val-d'Or, Parc à résidus miniers East Sullivan, 7 ind. le 23 septembre 2006 par Réal Gauthier (feuillelet 792336).

Val-d'Or, Parc à résidus miniers East Sullivan, 10 ind. le 23 septembre 2006 par Claudia Siano et Raymond Ladurantaye (feuillelet 792100).

Val-d'Or, Parc à résidus miniers East Sullivan, 6 ind. le 28 septembre 2006 par Réal Gauthier (feuillelet 792338).

Val-d'Or, Parc à résidus miniers East Sullivan, 7 ind. le 30 septembre 2006 par Réal Gauthier (feuillelet 792339).

Val-d'Or, Parc à résidus miniers East Sullivan, 9 ind. le 3 octobre 2006 par Réal Gauthier (feuillelet 792340).

Val-d'Or, Parc à résidus miniers East Sullivan, 8 ind. le 7 octobre 2006 par Réal Gauthier (feuillelet 792342).

Val-d'Or, Parc à résidus miniers East Sullivan, 10 ind. le 15 octobre 2006 par Claudia Siano, Bruno Major, Samuel Prince, Louis Imbeau, Roger Fournier et Société de Loisir Ornithologique de l'Abitibi (feuillelet 792208).

Val-d'Or, Parc à résidus miniers East Sullivan, 20 ind. le 15 octobre 2006 par Claudia Siano et Raymond Ladurantaye (feuillelet 792209).

Val-d'Or, Parc à résidus miniers East Sullivan, 12 ind. le 16 octobre 2006 par Raymond Ladurantaye (feuillelet 792210).

Val-d'Or, Parc à résidus miniers East Sullivan, 20 ind. le 18 octobre 2006 par Raymond Ladurantaye et Claudia Siano (feuillelet 792211).

Val-d'Or, Parc à résidus miniers East Sullivan, 4 ind. le 21 octobre 2006 par Réal Gauthier (feuillelet 792344).

Val-d'Or, Parc à résidus miniers East Sullivan, 13 ind. le 21 octobre 2006 par Réal Gauthier (feuillelet 792345).

Val-d'Or, Parc à résidus miniers East Sullivan, 14 ind. le 28 octobre 2006 par Louis Imbeau (feuillelet 792201).

Val-d'Or, Parc à résidus miniers East Sullivan, 20 ind. le 15 juillet 2007 par Claudia Siano et Raymond Ladurantaye (feuillelet 835301).

Val-d'Or, Parc à résidus miniers East Sullivan, 2 ind. le 26 août 2007 par Louis Imbeau, Roger Fournier, Maryse Lessard, France Neveu, Daniel Paquin, Raymonde Paquin, Lise Pépin, Pascal Drouin, Samuel Prince, Christophe Prince, Chantal Béland, Claudia Siano, Hélène Chouinard et Société de Loisir Ornithologique de l'Abitibi (feuillelet 835460).

Val-d'Or, Parc à résidus miniers East Sullivan, 3 ind. le 3 septembre 2007 par Louis Imbeau (feuillelet 835489).

Val-d'Or, Parc à résidus miniers East Sullivan, 1 ind. le 9 septembre 2007 par Claudia Siano et Raymond Ladurantaye (feuillelet 835604).

Val-d'Or, Parc à résidus miniers East Sullivan, 2 ind. le 12 septembre 2007 par Louis Imbeau (feuillelet 835510).

Val-d'Or, Parc à résidus miniers East Sullivan, 4 ind. le 19 septembre 2007 par Louis Imbeau (feuillelet 835530).

Val-d'Or, Parc à résidus miniers East Sullivan, 2 ind. le 22 septembre 2007 par Sylvie Gagnon, Réal Gauthier, Louis Imbeau et Linda Melnbardis (feuillelet 835547).

Val-d'Or, Parc à résidus miniers East Sullivan, 22 ind. le 23 septembre 2007 par Claudia Siano, Raymond Ladurantaye, Yolande Charron et Andrée Lévesque (feuillelet 835610).

Val-d'Or, Parc à résidus miniers East Sullivan, 11 ind. le 26 septembre 2007 par Louis Imbeau (feuillelet 835571).

Val-d'Or, Parc à résidus miniers East Sullivan, 20 ind. le 14 octobre 2007 par Louis Imbeau, Jean Lapointe, Suzanne Trudel, Réal Gauthier, Claudia Siano et Société de Loisir Ornithologique de l'Abitibi (feuillelet 835779).

Val-d'Or, Parc à résidus miniers East Sullivan, 2 ind. le 31 mai 2008 par Claudia Siano et Raymond Ladurantaye (feuillelet 837058).

Val-d'Or, Parc à résidus miniers East Sullivan, 3 ind. le 30 août 2008 par Réal Gauthier (feuillelet 838318).

Val-d'Or, Parc à résidus miniers East Sullivan, 1 ind. le 1 septembre 2008 par Réal Gauthier (feuillelet 838319).

Val-d'Or, Parc à résidus miniers East Sullivan, 5 ind. le 4 septembre 2008 par Raymond Ladurantaye (feuillelet 837924).

Val-d'Or, Parc à résidus miniers East Sullivan, 4 ind. le 13 septembre 2008 par Raymond Ladurantaye (feuillelet 838052).

- Val-d'Or, Parc à résidus miniers East Sullivan, 5 ind. le 17 septembre 2008 par Raymond Ladurantaye (feuillelet 838071).
- Val-d'Or, Parc à résidus miniers East Sullivan, 11 ind. le 21 septembre 2008 par Raymond Ladurantaye, Claudia Siano, Francine Cloutier et Mario Cloutier (feuillelet 838088).
- Val-d'Or, Parc à résidus miniers East Sullivan, 14 ind. le 21 septembre 2008 par Réal Gauthier (feuillelet 838321).
- Val-d'Or, Parc à résidus miniers East Sullivan, 5 ind. le 28 septembre 2008 par Claudia Siano et Raymond Ladurantaye (feuillelet 838121).
- Val-d'Or, Parc à résidus miniers East Sullivan, 4 ind. le 4 octobre 2008 par Raymond Ladurantaye (feuillelet 838143).
- Val-d'Or, Parc à résidus miniers East Sullivan, 3 ind. le 4 octobre 2008 par Réal Gauthier (feuillelet 838322).
- Val-d'Or, Parc à résidus miniers East Sullivan, 4 ind. le 5 octobre 2008 par Réal Gauthier (feuillelet 838323).
- Val-d'Or, Parc à résidus miniers East Sullivan, 5 ind. le 5 octobre 2008 par Sylvie Gagnon, Claudia Siano, Raymond Ladurantaye, Réal Gauthier, Hélène Chouinard et Société de Loisirs Ornithologique de l'Abitibi (feuillelet 838150).
- Val-d'Or, Parc à résidus miniers East Sullivan, 9 ind. le 12 octobre 2008 par Claudia Siano et Raymond Ladurantaye (feuillelet 838177).
- Val-d'Or, Parc à résidus miniers East Sullivan, 3 ind. le 19 octobre 2008 par Claudia Siano et Raymond Ladurantaye (feuillelet 838206).
- Val-d'Or, Parc à résidus miniers East Sullivan, 2 ind. le 26 octobre 2008 par Claudia Siano et Raymond Ladurantaye (feuillelet 838229).
- Val-d'Or, Parc à résidus miniers East Sullivan, 1 ind. le 15 juin 2009 par Claudia Siano et Raymond Ladurantaye (feuillelet 839406).
- Val-d'Or, Parc à résidus miniers East Sullivan, 1 ind. le 8 août 2009 par Claudia Siano et Raymond Ladurantaye (feuillelet 839569).
- Val-d'Or, Parc à résidus miniers East Sullivan, 2 ind. le 22 août 2009 par Jacques Savard (feuillelet 839530).
- Val-d'Or, Parc à résidus miniers East Sullivan, 2 ind. le 23 août 2009 par Sylvie Gagnon (feuillelet 840194).
- Val-d'Or, Parc à résidus miniers East Sullivan, 3 ind. le 1 septembre 2009 par Claudia Siano (feuillelet 839605).
- Val-d'Or, Parc à résidus miniers Manitou, 5 ind. le 5 septembre 2009 par Raymond Ladurantaye et Claudia Siano (feuillelet 839607).
- Val-d'Or, Parc à résidus miniers Manitou, 3 ind. le 12 septembre 2009 par Raymond Ladurantaye, Claudia Siano et Linda Melnbardis (feuillelet 839616).
- Val-d'Or, Parc à résidus miniers Manitou, 7 ind. le 14 septembre 2009 par Sylvie Gagnon (feuillelet 840211).
- Val-d'Or, Parc à résidus miniers East Sullivan, 8 ind. le 27 septembre 2009 par Raymond Ladurantaye (feuillelet 839623).
- Val-d'Or, Parc à résidus miniers East Sullivan, 3 ind. le 4 octobre 2009 par Claudia Siano, Réal Gauthier et Raymond Ladurantaye (feuillelet 839772).
- Val-d'Or, Parc à résidus miniers East Sullivan, 7 ind. le 11 octobre 2009 par Raymond Ladurantaye (feuillelet 839776).
- Val-d'Or, Parc à résidus miniers East Sullivan, 15 ind. le 17 octobre 2009 par Raymond Ladurantaye (feuillelet 839783).
- Val-d'Or, Parc à résidus miniers East Sullivan, 14 ind. le 18 octobre 2009 par Claudia Siano et Raymond Ladurantaye (feuillelet 839784).
- Val-d'Or, Parc à résidus miniers East Sullivan, 14 ind. le 31 octobre 2009 par Raymond Ladurantaye (feuillelet 839789).
- Val-d'Or, Parc à résidus miniers East Sullivan, 8 ind. le 1 novembre 2009 par Raymond Ladurantaye et Claudia Siano (feuillelet 839791).
- Val-d'Or, Parc à résidus miniers East Sullivan, 2 ind. le 11 juillet 2010 par Raymond Ladurantaye (feuillelet 841998).
- Val-d'Or, Parc à résidus miniers East Sullivan, 4 ind. le 17 septembre 2010 par Raymond Ladurantaye (feuillelet 841363).
- Val-d'Or, Parc à résidus miniers East Sullivan, 2 ind. le 20 septembre 2010 par Raymond Ladurantaye (feuillelet 841375).
- Val-d'Or, Parc à résidus miniers East Sullivan, 2 ind. le 10 octobre 2010 par Raymond Ladurantaye et Claudia Siano (feuillelet 841460).
- Val-d'Or, Parc à résidus miniers East Sullivan, 4 ind. le 30 octobre 2010 par Raymond Ladurantaye (feuillelet 841521).
- Val-d'Or, Parc à résidus miniers East Sullivan, 2 ind. le 31 octobre 2010 par Raymond Ladurantaye (feuillelet 841526).
- Val-d'Or, Parc à résidus miniers Manitou, 1 ind. le 2 août 2011 par Claudia Siano, Raymond Ladurantaye, Micheline Fleury et Jacques Héneault (feuillelet 126643).
- Val-d'Or, Parc à résidus miniers East Sullivan, 4 ind. le 4 août 2011 par Claudia Siano, Raymond Ladurantaye et Pascal Perreault (feuillelet 126657).
- Val-d'Or, Parc à résidus miniers Manitou, 1 ind. le 4 août 2011 par Claudia Siano, Raymond Ladurantaye et Pascal Perreault (feuillelet 126658).
- Val-d'Or, Parc à résidus miniers East Sullivan, 5 ind. le 14 août 2011 par Claudia Siano et Raymond Ladurantaye (feuillelet 126680).
- Val-d'Or, Parc à résidus miniers East Sullivan, 4 ind. le 27 août 2011 par Claudia Siano, Raymond Ladurantaye et Donald McCutcheon (feuillelet 126697).
- Val-d'Or, Parc à résidus miniers Manitou, 1 ind. le 28 août 2011 par Claudia Siano, François Dubois, Réal Gauthier, Raymond Ladurantaye, Daniel Paquin, Bernard Laborde, Maryse Lessard, Véronique Ducharme-Riel, Suzanne Trudel, Ghislain Hénault, Daniel St-Germain, Denise Maurais et Société de Loisirs Ornithologique de l'Abitibi (feuillelet 126699).
- Val-d'Or, Parc à résidus miniers East Sullivan, 4 ind. le 28 août 2011 par Claudia Siano, François Dubois, Réal Gauthier, Raymond Ladurantaye, Daniel Paquin, Bernard Laborde, Maryse Lessard, Véronique Ducharme-Riel, Suzanne Trudel, Ghislain Hénault, Daniel St-Germain, Denise Maurais et Société de Loisirs Ornithologique de l'Abitibi (feuillelet 126698).
- Val-d'Or, Parc à résidus miniers East Sullivan, 18 ind. le 5 septembre 2011 par Raymond Ladurantaye (feuillelet 126722).
- Val-d'Or, Parc à résidus miniers East Sullivan, 9 ind. le 10 septembre 2011 par Claudia Siano et Raymond Ladurantaye (feuillelet 126732).
- Val-d'Or, Parc à résidus miniers East Sullivan, 4 ind. le 24 septembre 2011 par Raymond Ladurantaye (feuillelet 126764).
- Val-d'Or, Parc à résidus miniers Manitou, 2 ind. le 24 septembre 2011 par Claudia Siano et Raymond Ladurantaye (feuillelet 126765).
- Val-d'Or, Parc à résidus miniers East Sullivan, 3 ind. le 2 octobre 2011 par Raymond Ladurantaye (feuillelet 126778).
- Val-d'Or, Parc à résidus miniers East Sullivan, 15 ind. le 9 octobre 2011 par Claudia Siano et Raymond Ladurantaye (feuillelet 126802).
- Val-d'Or, Parc à résidus miniers East Sullivan, 22 ind. le 10 octobre 2011 par Raymond Ladurantaye (feuillelet 126806).
- Val-d'Or, Parc à résidus miniers East Sullivan, 30 ind. le 16 octobre 2011 par Claudia Siano et Raymond Ladurantaye (feuillelet 126817).
- Val-d'Or, Parc à résidus miniers East Sullivan, 35 ind. le 23 octobre 2011 par Raymond Ladurantaye, Jacques Héneault et Micheline Fleury (feuillelet 126826).
- Val-d'Or, Parc à résidus miniers East Sullivan, 4 ind. le 29 octobre 2011 par Claudia Siano et Raymond Ladurantaye (feuillelet 126844).
- Val-d'Or, Parc à résidus miniers East Sullivan, 3 ind. le 7 juin 2012 par Raymond Ladurantaye (feuillelet 1510117).

Val-d'Or, Parc à résidus miniers East Sullivan, 20 ind. le 8 septembre 2012 par Raymond Ladurantaye (feuillelet 1513220).
 Val-d'Or, Parc à résidus miniers East Sullivan, 14 ind. le 9 septembre 2012 par Raymond Ladurantaye et Claudia Siano (feuillelet 1513221).
 Val-d'Or, Parc à résidus miniers East Sullivan, 4 ind. le 16 septembre 2012 par Raymond Ladurantaye et Claudia Siano (feuillelet 1513522).
 Val-d'Or, Parc à résidus miniers East Sullivan, 21 ind. le 22 septembre 2012 par Raymond Ladurantaye (feuillelet 1513829).
 Val-d'Or, Parc à résidus miniers East Sullivan, 5 ind. le 27 septembre 2012 par Raymond Ladurantaye (feuillelet 1514253).
 Val-d'Or, Parc à résidus miniers East Sullivan, 3 ind. le 30 septembre 2012 par Raymond Ladurantaye et Claudia Siano (feuillelet 1514256).
 Val-d'Or, Parc à résidus miniers Manitou, 4 ind. le 9 octobre 2012 par Raymond Ladurantaye (feuillelet 1514770).
 Val-d'Or, Parc à résidus miniers East Sullivan, 12 ind. le 13 octobre 2012 par Raymond Ladurantaye (feuillelet 1514969).
 Val-d'Or, Parc à résidus miniers East Sullivan, 5 ind. le 14 octobre 2012 par Raymond Ladurantaye et Claudia Siano (feuillelet 1515092).

	<u>Mentions</u>	<u>NMI/mention</u>	<u>Constance</u>	<u>Indice d'abondance</u>
mai	1	2,00	0,79	0,016
juin	2	2,00	3,92	0,078
juillet	8	6,88	14,04	0,965
août	47	4,55	37,90	1,726
septembre	67	12,76	53,17	6,786
octobre	54	13,30	68,35	9,089
novembre	4	12,00	8,33	1,000
Total	183	10,36	23,55	2,440

Bécasseau variable *Calidris alpina*

Val-d'Or, Parc à résidus miniers East Sullivan, 4 ind. le 29 septembre 2002 par Réal Gauthier, Céline Gauthier et Pierre Brisebois (feuillelet 256169).

Val-d'Or, Parc à résidus miniers East Sullivan, 8 ind. le 3 novembre 2002 par Réjean Deschênes et Louis Imbeau (feuillelet 255563).
 Première mention : Val-d'Or, Parc à résidus miniers East Sullivan, 8 ind. le 2 juin 2003 par Louis Imbeau (feuillelet 256354).
 Val-d'Or, Parc à résidus miniers East Sullivan, 1 ind. le 13 septembre 2003 par Réal Gauthier (feuillelet 256861).
 Val-d'Or, Parc à résidus miniers East Sullivan, 1 ind. le 2 octobre 2003 par Louis Imbeau (feuillelet 256652).
 Val-d'Or, Parc à résidus miniers East Sullivan, 5 ind. le 5 octobre 2003 par Réal Gauthier (feuillelet 256866).
 Val-d'Or, Parc à résidus miniers East Sullivan, 4 ind. le 8 octobre 2003 par Réal Gauthier (feuillelet 256868).
 Val-d'Or, Parc à résidus miniers East Sullivan, 1 ind. le 16 octobre 2003 par Réal Gauthier (feuillelet 256871).
 Val-d'Or, Parc à résidus miniers East Sullivan, 23 ind. le 19 octobre 2003 par Louis Imbeau et Réal Gauthier (feuillelet 256683).
 Val-d'Or, Parc à résidus miniers East Sullivan, 2 ind. le 21 octobre 2003 par Réal Gauthier (feuillelet 256872).
 Val-d'Or, Parc à résidus miniers East Sullivan, 22 ind. le 25 octobre 2003 par Réal Gauthier (feuillelet 256874).
 Val-d'Or, Parc à résidus miniers East Sullivan, 32 ind. le 26 octobre 2003 par Réal Gauthier (feuillelet 256875).
 Val-d'Or, Parc à résidus miniers East Sullivan, 332 ind. le 2 novembre 2003 par Louis Imbeau (feuillelet 256752) Mention singularisée.
 Val-d'Or, Parc à résidus miniers East Sullivan, 300 ind. le 2 novembre 2003 par Réal Gauthier (feuillelet 256877).
 Val-d'Or, Parc à résidus miniers East Sullivan, 14 ind. le 7 novembre 2003 par Louis Imbeau et Delphin Ruché (feuillelet 256758).
 Val-d'Or, Parc à résidus miniers East Sullivan, 4 ind. le 26 septembre 2004 par Louis Imbeau, Nancy Lafond, Yvon Rhéault et Nicole Buteau (feuillelet 253609) Photographie.
 Val-d'Or, Parc à résidus miniers East Sullivan, 12 ind. le 30 septembre 2004 par Réal Gauthier (feuillelet 259230).
 Val-d'Or, Parc à résidus miniers East Sullivan, 3 ind. le 6 octobre 2004 par Réal Gauthier et Louis Imbeau (feuillelet 259531).
 Val-d'Or, Parc à résidus miniers East Sullivan, 39 ind. le 20 octobre 2004 par Louis Imbeau (feuillelet 259271).
 Val-d'Or, Parc à résidus miniers East Sullivan, 30 ind. le 23 octobre 2004 par Réal Gauthier (feuillelet 259534).
 Val-d'Or, Parc à résidus miniers East Sullivan, 16 ind. le 24 octobre 2004 par Réal Gauthier (feuillelet 259535).
 Val-d'Or, Parc à résidus miniers East Sullivan, 11 ind. le 27 octobre 2004 par Louis Imbeau (feuillelet 259284).
 Val-d'Or, Parc à résidus miniers East Sullivan, 9 ind. le 6 octobre 2005 par Réal Gauthier (feuillelet 790731).
 Val-d'Or, Parc à résidus miniers East Sullivan, 20 ind. le 26 mai 2006 par Roger Moreau (feuillelet 791994).
 Val-d'Or, Parc à résidus miniers East Sullivan, 1 ind. le 23 septembre 2006 par Réal Gauthier (feuillelet 792336).
 Val-d'Or, Parc à résidus miniers East Sullivan, 1 ind. le 23 septembre 2006 par Claudia Siano et Raymond Ladurantaye (feuillelet 792100).
 Val-d'Or, Parc à résidus miniers East Sullivan, 2 ind. le 7 octobre 2006 par Réal Gauthier (feuillelet 792342).
 Val-d'Or, Parc à résidus miniers East Sullivan, 3 ind. le 15 octobre 2006 par Claudia Siano, Bruno Major, Samuel Prince, Louis Imbeau, Roger Fournier et Société de Loisir Ornithologique de l'Abitibi (feuillelet 792208).
 Val-d'Or, Parc à résidus miniers East Sullivan, 2 ind. le 15 octobre 2006 par Claudia Siano et Raymond Ladurantaye (feuillelet 792209).
 Val-d'Or, Parc à résidus miniers East Sullivan, 2 ind. le 16 octobre 2006 par Raymond Ladurantaye (feuillelet 792210).
 Val-d'Or, Parc à résidus miniers East Sullivan, 17 ind. le 18 octobre 2006 par Raymond Ladurantaye et Claudia Siano (feuillelet 792211).
 Val-d'Or, Parc à résidus miniers East Sullivan, 5 ind. le 21 octobre 2006 par Réal Gauthier (feuillelet 792345).
 Val-d'Or, Parc à résidus miniers East Sullivan, 11 ind. le 21 octobre 2006 par Réal Gauthier (feuillelet 792344).
 Val-d'Or, Parc à résidus miniers East Sullivan, 1 ind. le 19 mai 2007 par Réal Gauthier (feuillelet 835361).
 Val-d'Or, Parc à résidus miniers East Sullivan, 1 ind. le 3 juin 2007 par Réal Gauthier, Yolande Charron, Cécile Montémurro, Roger Fournier, Hélène Chouinard, Linda Melnbardis, Claudia Siano, Raymond Ladurantaye et Société de Loisir Ornithologique de l'Abitibi (feuillelet 835364).
 Val-d'Or, Parc à résidus miniers East Sullivan, 1 ind. le 5 juin 2007 par Louis Imbeau (feuillelet 793579).
 Val-d'Or, Parc à résidus miniers East Sullivan, 80 ind. le 27 mai 2008 par Réal Gauthier et Raymond Ladurantaye (feuillelet 837163).
 Val-d'Or, Parc à résidus miniers East Sullivan, 38 ind. le 28 mai 2008 par Claudia Siano et Raymond Ladurantaye (feuillelet 837005).
 Val-d'Or, Parc à résidus miniers East Sullivan, 48 ind. le 28 mai 2008 par Claudia Siano et Raymond Ladurantaye (feuillelet 837004).

Val-d'Or, Parc à résidus miniers East Sullivan, 4 ind. le 31 mai 2008 par Réal Gauthier, Linda Melnbardis et Hélène Chouinard (feuillelet 837170).
 Val-d'Or, Parc à résidus miniers East Sullivan, 42 ind. le 31 mai 2008 par Claudia Siano et Raymond Ladurantaye (feuillelet 837058).
 Val-d'Or, Parc à résidus miniers East Sullivan, 19 ind. le 2 juin 2008 par Raymond Ladurantaye (feuillelet 837089).
 Val-d'Or, Parc à résidus miniers East Sullivan, 3 ind. le 17 septembre 2008 par Raymond Ladurantaye (feuillelet 838071).
 Val-d'Or, Parc à résidus miniers East Sullivan, 1 ind. le 21 septembre 2008 par Réal Gauthier (feuillelet 838321).
 Val-d'Or, Parc à résidus miniers East Sullivan, 2 ind. le 4 octobre 2008 par Réal Gauthier (feuillelet 838322).
 Val-d'Or, Parc à résidus miniers East Sullivan, 4 ind. le 4 octobre 2008 par Raymond Ladurantaye (feuillelet 838143).
 Val-d'Or, Parc à résidus miniers East Sullivan, 1 ind. le 12 octobre 2008 par Claudia Siano et Raymond Ladurantaye (feuillelet 838177).
 Val-d'Or, Parc à résidus miniers East Sullivan, 1 ind. le 19 mai 2009 par Claudia Siano et Raymond Ladurantaye (feuillelet 838995).
 Val-d'Or, Parc à résidus miniers East Sullivan, 10 ind. le 22 mai 2009 par Roger Moreau (feuillelet 839042) En compagnie de l'espèce Pluvier semipalmé -- En compagnie de l'espèce Bécasseau minuscule.
 Val-d'Or, Parc à résidus miniers East Sullivan, 10 ind. le 30 mai 2009 par Réal Gauthier et Linda Melnbardis (feuillelet 839552).
 Val-d'Or, Parc à résidus miniers East Sullivan, 3 ind. le 30 mai 2009 par Claudia Siano et Raymond Ladurantaye (feuillelet 839054).
 Val-d'Or, Parc à résidus miniers Manitou, 40 ind. le 1 juin 2009 par Raymond Ladurantaye (feuillelet 839366).
 Val-d'Or, Parc à résidus miniers East Sullivan, 3 ind. le 1 juin 2009 par Raymond Ladurantaye (feuillelet 839367).
 Val-d'Or, Parc à résidus miniers Manitou, 38 ind. le 2 juin 2009 par Raymond Ladurantaye et Claudia Siano (feuillelet 839371).
 Val-d'Or, Parc à résidus miniers Manitou, 30 ind. le 2 juin 2009 par Raymond Ladurantaye (feuillelet 839370).
 Val-d'Or, Parc à résidus miniers Manitou, 3 ind. le 20 septembre 2009 par Claudia Siano et Raymond Ladurantaye (feuillelet 839622).
 Val-d'Or, Parc à résidus miniers East Sullivan, 30 ind. le 17 octobre 2009 par Raymond Ladurantaye (feuillelet 839783).
 Val-d'Or, Parc à résidus miniers East Sullivan, 13 ind. le 18 octobre 2009 par Claudia Siano et Raymond Ladurantaye (feuillelet 839784).
 Val-d'Or, Parc à résidus miniers East Sullivan, 35 ind. le 29 mai 2010 par Raymond Ladurantaye (feuillelet 841121).
 Val-d'Or, Parc à résidus miniers East Sullivan, 1 ind. le 21 août 2010 par Raymond Ladurantaye (feuillelet 841283).
 Val-d'Or, Parc à résidus miniers East Sullivan, 1 ind. le 17 septembre 2010 par Raymond Ladurantaye (feuillelet 841363).
 Val-d'Or, Parc à résidus miniers East Sullivan, 2 ind. le 20 septembre 2010 par Raymond Ladurantaye (feuillelet 841375).
 Val-d'Or, Parc à résidus miniers East Sullivan, 2 ind. le 28 mai 2011 par Claudia Siano (feuillelet 126208).
 Val-d'Or, Parc à résidus miniers East Sullivan, 10 ind. le 29 mai 2011 par Raymond Ladurantaye (feuillelet 126226).
 Val-d'Or, Parc à résidus miniers East Sullivan, 4 ind. le 2 octobre 2011 par Raymond Ladurantaye (feuillelet 126778).
 Val-d'Or, Parc à résidus miniers East Sullivan, 6 ind. le 2 octobre 2011 par Claudia Siano (feuillelet 126780).
 Val-d'Or, Parc à résidus miniers East Sullivan, 7 ind. le 9 octobre 2011 par Claudia Siano et Raymond Ladurantaye (feuillelet 126802).
 Val-d'Or, Parc à résidus miniers East Sullivan, 8 ind. le 10 octobre 2011 par Raymond Ladurantaye (feuillelet 126806).
 Val-d'Or, Parc à résidus miniers East Sullivan, 17 ind. le 23 octobre 2011 par Raymond Ladurantaye, Jacques Héneault et Micheline Fleury (feuillelet 126826).

Val-d'Or, Parc à résidus miniers East Sullivan, 1 ind. le 30 octobre 2011 par Claudia Siano et Raymond Ladurantaye (feuillelet 126847).
 Val-d'Or, Parc à résidus miniers East Sullivan, 7 ind. le 26 mai 2012 par Raymond Ladurantaye (feuillelet 1509550).
 Val-d'Or, Parc à résidus miniers East Sullivan, 21 ind. le 30 mai 2012 par Raymond Ladurantaye (feuillelet 1509722).
 Val-d'Or, Parc à résidus miniers East Sullivan, 1 ind. le 16 septembre 2012 par Raymond Ladurantaye et Claudia Siano (feuillelet 1513522).
 Val-d'Or, Parc à résidus miniers East Sullivan, 8 ind. le 25 mai 2013 par Claudia Siano et Raymond Ladurantaye (feuillelet 1533722).
 Val-d'Or, Parc à résidus miniers East Sullivan, 10 ind. le 26 mai 2013 par Raymond Ladurantaye et Claudia Siano (feuillelet 1533821).

	<u>Mentions</u>	<u>NMI/mention</u>	<u>Constance</u>	<u>Indice d'abondance</u>
mai	18	19,44	14,17	2,756
juin	8	17,50	15,69	2,745
août	1	1,00	0,81	0,008
septembre	12	2,83	9,52	0,270
octobre	32	10,41	40,51	4,215
novembre	4	163,50	8,33	13,625
Total	75	20,16	9,65	1,946

Bécasseau à échasses *Calidris himantopus*

Première mention : Val-d'Or, Parc à résidus miniers East Sullivan, 1 ind. le 24 juillet 1999 par Yan Cossette, André Lefebvre et Pierrette Lefebvre (feuillelet 255142) qui notent : « Un adulte en plumage d'été. » Adulte -- Description physique brève.

Val-d'Or, Parc à résidus miniers East Sullivan, 1 ind. le 8 août 1999 par Réal Gauthier (feuillelet 307364) qui note : « Calotte foncée, lorum, bandeau presque invisible, long bec légèrement courbé vers le bas à l'extrémité, pattes verdâtres. » Description physique brève.

Val-d'Or, Parc à résidus miniers East Sullivan, 2 ind. le 30 juillet 2000 par Yan Cossette (feuillelet 258728).

Val-d'Or, Parc à résidus miniers East Sullivan, 2 ind. le 3 août 2000 par Yan Cossette (feuillelet 258727).

Val-d'Or, Parc à résidus miniers East Sullivan, 1 ind. le 7 août 2000 par Sylvie Gagnon et Yan Cossette (feuillelet 257363) qui notent : « Deux avaient été vus le 30 juillet 2000 et le 3 août 2000 par Yan Cossette. L'espèce a été revue le 13 août 2000 par Réal Gauthier. » Mention singularisée -- Argumentation sur l'observation.

Val-d'Or, Parc à résidus miniers East Sullivan, 1 ind. le 13 août 2000 par Réal Gauthier (feuillelet 257365).

Val-d'Or, Parc à résidus miniers East Sullivan, 1 ind. le 25 août 2001 par Norbert Deslauriers, Yan Cossette, André Lefebvre et Pierrette Lefebvre (feuillelet 251178).

Val-d'Or, Parc à résidus miniers East Sullivan, 1 ind. le 25 août 2002 par Réal Gauthier et Société de Loisirs Ornithologique de l'Abitibi (feuillelet 255512).

Val-d'Or, Parc à résidus miniers East Sullivan, 1 ind. le 27 juillet 2003 par Réjean Deschênes et Alexandre Giroux (feuillelet 256522).

Val-d'Or, Parc à résidus miniers East Sullivan, 2 ind. le 16 août 2003 par Réal Gauthier (feuillelet 256855).

Val-d'Or, Parc à résidus miniers East Sullivan, 1 ind. le 4 septembre 2003 par Louis Imbeau (feuillelet 256581) qui note : « Parmi une trentaine de Petits chevaliers près de moi, un bécasseau au même gabarit que les chevaliers mais un peu plus petit, avec le bec distinctement courbé à son bout, ligne blanche distinctive au niveau de l'oeil et un dos bien "écailleux": un Bécasseau à échasses juvénile. » Description physique brève -- Juvénal -- Mention singularisée.

Val-d'Or, Parc à résidus miniers East Sullivan, 1 ind. le 13 septembre 2003 par Réal Gauthier (feuillelet 256861).

Val-d'Or, Parc à résidus miniers East Sullivan, 4 ind. le 14 septembre 2003 par Réal Gauthier (feuillelet 256862).

Val-d'Or, Parc à résidus miniers East Sullivan, 1 ind. le 21 septembre 2003 par Réal Gauthier (feuillelet 256864).

Val-d'Or, Parc à résidus miniers East Sullivan, 2 ind. le 20 août 2004 par Réal Gauthier (feuillelet 259219).

Val-d'Or, Parc à résidus miniers East Sullivan, 2 ind. le 22 août 2004 par Réal Gauthier (feuillelet 259220).

Val-d'Or, Parc à résidus miniers East Sullivan, 4 ind. le 23 août 2004 par Réal Gauthier (feuillelet 259221).

Val-d'Or, Parc à résidus miniers East Sullivan, 2 ind. le 24 août 2004 par Louis Imbeau (feuillelet 259105) Juvénal.

Val-d'Or, Parc à résidus miniers East Sullivan, 5 ind. le 28 août 2004 par Réal Gauthier (feuillelet 259222) Photographie.

Val-d'Or, Parc à résidus miniers East Sullivan, 6 ind. le 29 août 2004 par Réal Gauthier, Louis Imbeau, Nancy Lafond, Jean Aubé, Lucie Auclair, Pierre Ouellet, Héléne Desrochers, Yvon Rhéault, Carole Lagacé, André Lefebvre, Claude Desloges et Richard Théroix (feuillelet 259108) Photographie -- Mention singularisée -- Juvénal.

Val-d'Or, Parc à résidus miniers East Sullivan, 5 ind. le 1 septembre 2004 par Réal Gauthier (feuillelet 250404) Photographie.

Val-d'Or, Parc à résidus miniers East Sullivan, 4 ind. le 2 septembre 2004 par Louis Imbeau (feuillelet 259117).

Val-d'Or, Parc à résidus miniers East Sullivan, 2 ind. le 5 septembre 2004 par Réal Gauthier (feuillelet 250412).

Val-d'Or, Parc à résidus miniers East Sullivan, 4 ind. le 6 septembre 2004 par Louis Imbeau (feuillelet 259119) Photographie.

Val-d'Or, Parc à résidus miniers East Sullivan, 2 ind. le 8 septembre 2004 par Réal Gauthier (feuillelet 250415).

Val-d'Or, Parc à résidus miniers East Sullivan, 3 ind. le 9 septembre 2004 par Louis Imbeau (feuillelet 259123).

Val-d'Or, Parc à résidus miniers East Sullivan, 6 ind. le 12 septembre 2004 par Louis Imbeau (feuillelet 259128) qui note : « Cinq juvéniles, un adulte en mue. » Adulte -- Juvénal -- Photographie.

Val-d'Or, Parc à résidus miniers East Sullivan, 2 ind. le 12 septembre 2004 par Réal Gauthier (feuillelet 250419).

Val-d'Or, Parc à résidus miniers East Sullivan, 2 ind. le 30 août 2005 par Réal Gauthier (feuillelet 790629) qui note : « Adultes en mue. Aucune photo du Sibley n'était semblable pour le plumage, il y avait des rayures jusque sous la queue et du gris uni pour les plumes secondaires et tertiaires, la joue rouille était presque effacée mais le sourcil blanc était toujours visible. » Adulte -- En mue -- Description physique brève.

Val-d'Or, Parc à résidus miniers East Sullivan, 1 ind. le 3 octobre 2006 par Réal Gauthier (feuillelet 792340).

Val-d'Or, Parc à résidus miniers East Sullivan, 1 ind. le 15 octobre 2006 par Claudia Siano et Raymond Ladurantaye (feuillelet 792209) qui notent : « Bécasseau à échasses: Juvénile en mue vers son plumage d'hiver (Photos). » Photographie -- En mue -- En plumage d'hiver -- Juvénal.

Val-d'Or, Parc à résidus miniers East Sullivan, 1 ind. le 15 octobre 2006 par Claudia Siano, Bruno Major, Samuel Prince, Louis Imbeau, Roger Fournier et Société de Loisirs Ornithologique de l'Abitibi (feuillelet 792208) qui notent : « Il a été vu très brièvement lors de la sortie. Son identification a été confirmée plus tard dans la journée à l'aide de photos par Claudia Siano et Raymond Ladurantaye.

Val-d'Or, Parc à résidus miniers East Sullivan, 1 ind. le 18 août 2008 par Réal Gauthier (feuillelet 838316).

Val-d'Or, Parc à résidus miniers East Sullivan, 1 ind. le 18 août 2008 par Raymond Ladurantaye (feuillelet 837842).

Val-d'Or, Parc à résidus miniers East Sullivan, 1 ind. le 19 août 2008 par Claudia Siano et Raymond Ladurantaye (feuillelet 837841) Photographie.

Val-d'Or, Parc à résidus miniers East Sullivan, 1 ind. le 30 août 2008 par Réal Gauthier (feuillelet 838318).

Val-d'Or, Parc à résidus miniers East Sullivan, 1 ind. le 28 août 2011 par Claudia Siano, François Dubois, Réal Gauthier, Raymond Ladurantaye, Daniel Paquin, Bernard Laborde, Maryse Lessard, Véronique Ducharme-Riel, Suzanne Trudel, Ghislain Hénault, Daniel St-Germain, Denise Maurais et Société de Loisirs Ornithologique de l'Abitibi (feuillelet 126698) Photographie.

Val-d'Or, Parc à résidus miniers East Sullivan, 1 ind. le 4 septembre 2011 par Claudia Siano et Raymond Ladurantaye (feuillelet 126714).

Val-d'Or, Parc à résidus miniers East Sullivan, 1 ind. le 5 septembre 2011 par Raymond Ladurantaye (feuillelet 126722) Photographie.

Val-d'Or, Parc à résidus miniers East Sullivan, 1 ind. le 10 septembre 2011 par Claudia Siano et Raymond Ladurantaye (feuillelet 126732).

	<u>Mentions</u>	<u>NMI/mention</u>	<u>Constance</u>	<u>Indice d'abondance</u>
juillet	3	1,33	5,26	0,070
août	19	1,95	15,32	0,298
septembre	15	2,53	11,90	0,302
octobre	3	1,00	3,80	0,038
Total	40	2,05	5,15	0,106

Bécasseau roussâtre *Tryngites subruficollis*

Première mention : Val-d'Or, Parc à résidus miniers East Sullivan, 1 ind. le 8 août 1999 par Yan Cossette (feuillelet 307365) qui note : « Observé de très près au télescope. Pattes jaunes, couleur beige roux, bec court et assez droit, fines rayures sur le dessus de la tête. Se nourrit avec des Pluviers kildirs et semipalmés dans un terrain assez sec, à quelques mètres du bord de l'eau. » Description physique brève -- Description des conditions d'observation -- Description de l'habitat.

Val-d'Or, Parc à résidus miniers East Sullivan, 1 ind. le 24 août 2001 par Yan Cossette (feuillelet 836172).

Val-d'Or, Parc à résidus miniers East Sullivan, 1 ind. le 25 août 2001 par Norbert Deslauriers, Yan Cossette, André Lefebvre et Pierrette Lefebvre (feuillelet 251178).

Val-d'Or, Parc à résidus miniers East Sullivan, 1 ind. le 26 août 2001 par Yan Cossette et Sylvie Gagnon (feuillelet 257762) qui notent : « Bécasseau roussâtre: Tel que vu le 24 août par Yan. Plusieurs centaines de limicoles et canards (SG).

Val-d'Or, Parc à résidus miniers East Sullivan, 3 ind. le 18 septembre 2003 par Louis Imbeau (feuillelet 256638) Mention singularisée -- Juvénal.

Val-d'Or, Parc à résidus miniers East Sullivan, 1 ind. le 30 septembre 2004 par Réal Gauthier (feuillelet 259230) qui note : « Poitrine chamois clair. Se distingue des autres par la teinte de sa poitrine, bec court, pattes jaunes. Il se déplace plus rapidement que la plupart des autres limicoles. Pas trop farouche, il est possible de l'approcher. » Description physique brève -- Photographie.

Val-d'Or, Parc à résidus miniers East Sullivan, 1 ind. le 7 septembre 2005 par Louis Imbeau (feuillelet 790645) Juvénal -- Mention singularisée.

Val-d'Or, Parc à résidus miniers East Sullivan, 1 ind. le 14 septembre 2005 par Louis Imbeau (feuillelet 790662) Photographie -- Juvénal.

Val-d'Or, Parc à résidus miniers East Sullivan, 2 ind. le 9 septembre 2007 par Claudia Siano et Raymond Ladurantaye (feuillelet 835604) Photographie.

Val-d'Or, Parc à résidus miniers East Sullivan, 1 ind. le 12 septembre 2007 par Louis Imbeau (feuillelet 835510) Mention singularisée -- Photographie.

Val-d'Or, Parc à résidus miniers Manitou, 1 ind. le 30 mai 2009 par Louis Imbeau, Jonathan Gagnon et Évan Hovington (feuillelet 839077) qui notent : « Vu dans le groupe de Bécasseaux semipalmés. Pattes jaunâtres, poitrine chamois, tête faisant penser à une tourterelle. Photos prises par digiscopie malgré les mauvaises conditions météorologiques. » Description physique brève -- En compagnie de l'espèce Bécasseau semipalmé -- Photographie.

Val-d'Or, Parc à résidus miniers Manitou, 1 ind. le 1 juin 2009 par Raymond Ladurantaye (feuillelet 839366).

Val-d'Or, Parc à résidus miniers Manitou, 1 ind. le 2 juin 2009 par Raymond Ladurantaye et Claudia Siano (feuillelet 839371).

Val-d'Or, Parc à résidus miniers Manitou, 1 ind. le 2 juin 2009 par Raymond Ladurantaye (feuillelet 839370) Photographie.

Val-d'Or, Parc à résidus miniers East Sullivan, 5 ind. le 7 septembre 2010 par Raymond Ladurantaye (feuillelet 841319).

Val-d'Or, Parc à résidus miniers East Sullivan, 2 ind. le 17 septembre 2010 par Raymond Ladurantaye (feuillelet 841363).

Val-d'Or, Parc à résidus miniers East Sullivan, 3 ind. le 4 septembre 2011 par Claudia Siano et Raymond Ladurantaye (feuillelet 126714) Photographie.

Val-d'Or, Parc à résidus miniers East Sullivan, 3 ind. le 5 septembre 2011 par Raymond Ladurantaye (feuillelet 126722).

	<u>Mentions</u>	<u>NMI/mention</u>	<u>Constance</u>	<u>Indice d'abondance</u>
mai	1	1,00	0,79	0,008
juin	3	1,00	5,88	0,059
août	4	1,00	3,23	0,032
septembre	10	2,20	7,94	0,175
Total	18	1,67	2,32	0,039

Bécassin roux *Limnodromus griseus*

Val-d'Or, Parc à résidus miniers East Sullivan, 1 ind. le 2 août 1999 par Sylvie Gagnon et Yan Cossette (feuillelet 257876).

Val-d'Or, Parc à résidus miniers East Sullivan, 1 ind. le 8 août 1999 par Yan Cossette (feuillelet 307365) Juvénal.

Val-d'Or, Parc à résidus miniers East Sullivan, 1 ind. le 9 août 1999 par Yan Cossette et Sylvie Gagnon (feuillelet 260716).

Première mention : Val-d'Or, Parc à résidus miniers East Sullivan, 1 ind. le 30 juillet 2000 par Yan Cossette (feuillelet 258728).

Val-d'Or, Parc à résidus miniers East Sullivan, 2 ind. le 3 août 2000 par Yan Cossette (feuillelet 258727).

Val-d'Or, Parc à résidus miniers East Sullivan, 1 ind. le 13 août 2000 par Réal Gauthier (feuillelet 257365).

Val-d'Or, Parc à résidus miniers East Sullivan, 2 ind. le 24 août 2000 par Réal Gauthier (feuillelet 257366).

Val-d'Or, Parc à résidus miniers East Sullivan, 2 ind. le 16 août 2002 par Sylvie Gagnon (feuillelet 257587).

Val-d'Or, Parc à résidus miniers East Sullivan, 7 ind. le 25 août 2002 par Réal Gauthier et Société de Loisir Ornithologique de l'Abitibi (feuillelet 255512).

Val-d'Or, Parc à résidus miniers East Sullivan, 1 ind. le 25 mai 2003 par Louis Imbeau (feuillelet 256314) qui note : « En vol avec un groupe de Pluviers semipalmés. Long bec, V blanc au dos, plus grande taille que les pluviers. Il n'a pas crié, la faible possibilité d'un Bécassin à long bec ne peut pas être complètement écartée. » Mention singularisée -- Description physique détaillée -- Description des conditions d'observation.

Val-d'Or, Parc à résidus miniers East Sullivan, 2 ind. le 2 juin 2003 par Louis Imbeau (feuillelet 256354) qui note : « Bécasseau semipalmé: Un individu portait une bague rouge à la patte droite. Je n'ai pas vu d'autres bagues.

Bécassin roux: 2 individus de la sous-espèce griseus, qui niche au nord du Québec (ventre grisâtre). Le cri élimine le B. à long bec, 3 notes: kiou-kiou-kiou.

Moqueur polyglotte: Repéré au vol, le blanc à l'aile a attiré mon attention. Posé, la longue queue est aussi caractéristique. » Mention singularisée -- Identification d'une sous-espèce.

Val-d'Or, Parc à résidus miniers East Sullivan, 1 ind. le 27 juillet 2003 par Réal Gauthier (feuillelet 256853).

Val-d'Or, Parc à résidus miniers East Sullivan, 2 ind. le 27 juillet 2003 par Réjean Deschênes et Alexandre Giroux (feuillelet 256522).

Val-d'Or, Parc à résidus miniers East Sullivan, 1 ind. le 26 août 2003 par Réal Gauthier (feuillelet 256857).

Val-d'Or, Parc à résidus miniers East Sullivan, 1 ind. le 28 août 2003 par Louis Imbeau (feuillelet 256580) qui note : « Bécasseau maubèche: Bec fort, bien plus grande taille que les B. semipalmés, croupion pâle caractéristique bien vu en vol.

Bécasseau de Baird: Un groupe de 14, un autre de 8, sur les enrochements autour du bassin principal. D'autres (3) faisant peut-être partie de ces groupes, se trouvaient avec le groupe de B. semipalmé.

Bécassin roux: Scapulaires et tertiaires foncées, mais tigrées de roux, typiques du B. roux juvénile, et non de celles du B. à long bec. » Description physique brève -- Juvénal.

Val-d'Or, Parc à résidus miniers East Sullivan, 1 ind. le 6 septembre 2003 par Sylvie Gagnon (feuillelet 257171) Juvénal.

Val-d'Or, Parc à résidus miniers East Sullivan, 1 ind. le 13 septembre 2003 par Réal Gauthier (feuillelet 256861).

Val-d'Or, Parc à résidus miniers East Sullivan, 1 ind. le 14 septembre 2003 par Réal Gauthier (feuillelet 256862).

Val-d'Or, Parc à résidus miniers East Sullivan, 1 ind. le 21 septembre 2003 par Réal Gauthier (feuillelet 256864).

Val-d'Or, Parc à résidus miniers East Sullivan, 1 ind. le 23 juillet 2004 par Louis Imbeau (feuillelet 258652) qui note : « Bécassin roux: Adulte de la sous-espèce griseus encore en plumage nuptial. » Adulte -- Identification d'une sous-espèce -- En plumage nuptial.

Val-d'Or, Parc à résidus miniers East Sullivan, 1 ind. le 13 août 2004 par Réjean Deschênes (feuillelet 259053) Description physique brève.

Val-d'Or, Parc à résidus miniers East Sullivan, 3 ind. le 20 août 2004 par Réal Gauthier (feuillelet 259219).

Val-d'Or, Parc à résidus miniers East Sullivan, 3 ind. le 22 août 2004 par Réal Gauthier (feuillelet 259220).

Val-d'Or, Parc à résidus miniers East Sullivan, 3 ind. le 23 août 2004 par Réal Gauthier (feuillelet 259221).

Val-d'Or, Parc à résidus miniers East Sullivan, 2 ind. le 24 août 2004 par Louis Imbeau (feuillelet 259105) Adulte -- Juvénal.

Val-d'Or, Parc à résidus miniers East Sullivan, 1 ind. le 28 août 2004 par Réal Gauthier (feuillelet 259222).

Val-d'Or, Parc à résidus miniers East Sullivan, 1 ind. le 29 août 2004 par Réal Gauthier, Louis Imbeau, Nancy Lafond, Jean Aubé, Lucie Auclair, Pierre Ouellet, Hélène Desrochers, Yvon Rhéault, Carole Lagacé, André Lefebvre, Claude Desloges et Richard Thérout (feuillelet 259108) Juvénal.

Val-d'Or, Parc à résidus miniers East Sullivan, 1 ind. le 7 septembre 2005 par Louis Imbeau (feuillelet 790645) Juvénal.

Val-d'Or, Parc à résidus miniers East Sullivan, 1 ind. le 7 septembre 2005 par Réal Gauthier (feuillelet 790646).

Val-d'Or, Parc à résidus miniers East Sullivan, 4 ind. le 13 juillet 2007 par Claudia Siano et Raymond Ladurantaye (feuillelet 836288) Photographie.

Val-d'Or, Parc à résidus miniers East Sullivan, 4 ind. le 15 juillet 2007 par Claudia Siano et Raymond Ladurantaye (feuillelet 835301).

Val-d'Or, Parc à résidus miniers East Sullivan, 1 ind. le 5 septembre 2007 par Louis Imbeau (feuillelet 835492) Juvénal.

Val-d'Or, Parc à résidus miniers East Sullivan, 4 ind. le 27 mai 2008 par Réal Gauthier et Raymond Ladurantaye (feuillelet 837163).

Val-d'Or, Parc à résidus miniers East Sullivan, 4 ind. le 28 mai 2008 par Claudia Siano et Raymond Ladurantaye (feuillelet 837005).

Val-d'Or, Parc à résidus miniers East Sullivan, 2 ind. le 30 mai 2009 par Claudia Siano et Raymond Ladurantaye (feuillelet 839054).

Val-d'Or, Parc à résidus miniers East Sullivan, 1 ind. le 1 juin 2009 par Raymond Ladurantaye (feuillelet 839367).

Val-d'Or, Parc à résidus miniers East Sullivan, 3 ind. le 27 mai 2010 par Raymond Ladurantaye (feuillelet 841105).

Val-d'Or, Parc à résidus miniers East Sullivan, 1 ind. le 29 mai 2010 par Raymond Ladurantaye (feuillelet 841120).

Val-d'Or, Parc à résidus miniers East Sullivan, 2 ind. le 15 août 2010 par Claudia Siano et Raymond Ladurantaye (feuillelet 841269) qui notent : « Juvéniles. Un individu avec malformation au bec. » Juvénal -- Description physique brève -- Bec difforme -- Photographie.

Val-d'Or, Parc à résidus miniers East Sullivan, 1 ind. le 20 septembre 2010 par Raymond Ladurantaye (feuillelet 841375).

Val-d'Or, Parc à résidus miniers East Sullivan, 1 ind. le 23 mai 2012 par Raymond Ladurantaye (feuillelet 1509370).

Val-d'Or, Parc à résidus miniers East Sullivan, 1 ind. le 26 mai 2012 par Jonathan Gagnon, Jonathan Fréchette et Louis Imbeau (feuillelet 1509703).

Val-d'Or, Parc à résidus miniers East Sullivan, 1 ind. le 26 mai 2012 par Raymond Ladurantaye (feuillelet 1509550).

Val-d'Or, Parc à résidus miniers East Sullivan, 1 ind. le 27 mai 2012 par Raymond Ladurantaye (feuillelet 1509670).

Val-d'Or, Parc à résidus miniers East Sullivan, 1 ind. le 15 juillet 2012 par Raymond Ladurantaye et Claudia Siano (feuillelet 1511284).

	<u>Mentions</u>	<u>NMI/mention</u>	<u>Constance</u>	<u>Indice d'abondance</u>
mai	10	1,90	7,87	0,150
juin	2	1,50	3,92	0,059
juillet	7	2,00	12,28	0,246
août	18	1,94	14,52	0,282
septembre	8	1,00	6,35	0,063
Total	45	1,76	5,79	0,102

Bécassin à long bec *Limnodromus scolopaceus*

Première mention : Val-d'Or, Parc à résidus miniers East Sullivan, 1 ind. le 26 juillet 2005 par Réjean Deschênes (feuillelet 790495) qui note : « Bécassin à long bec: Observé longuement, alors que l'oiseau se nourrit en compagnie de Grand et de Petit Chevalier. Observé à une distance de 25 mètres à l'aide d'une lunette d'approche Bushnell 22X sous un ciel complètement couvert. J'ai longuement hésité avant d'inscrire cette mention singulière, conscient de son caractère exceptionnel. Mais après avoir refait la sommation des critères d'identification (le lendemain matin!!!) il est clair que ce limicole est un Bécassin à long bec. Donc l'individu est un adulte en plumage nuptial. Cou, poitrine, flancs, ventre jusqu'aux tectrices sous-caudales couverts de roux uniforme. Ventre dépourvu de blanc. Individu au cou et poitrine fortement mouchetés, devenant nettement barrés sur les flancs. Je n'ai pu entendre le cri caractéristique, étant donné la cacophonie des chevaliers. J'ai pu observé le long triangle blanc sur le dos. Le bec ne semblait pas démesurément long comme il peut l'être parfois chez cette espèce, comme le soulignent les guides d'identification que j'ai consultés. » Description physique détaillée -- Description des conditions d'observation -- Argumentation sur l'observation.

	<u>Mentions</u>	<u>NMI/mention</u>	<u>Constance</u>	<u>Indice d'abondance</u>
juillet	1	1,00	1,75	0,018
Total	1	1,00	0,13	0,001

Bécassin sp *Limnodromus sp*

Val-d'Or, Parc à résidus miniers East Sullivan, 1 ind. le 29 juillet 2000 par André Lefebvre (feuillelet 251006).

	<u>Mentions</u>	<u>NMI/mention</u>	<u>Constance</u>	<u>Indice d'abondance</u>
juillet	1	1,00	1,75	0,018
Total	1	1,00	0,13	0,001

Bécassine de Wilson *Gallinago delicata*

Val-d'Or, Parc à résidus miniers East Sullivan, 3 ind. le 24 juillet 1999 par Yan Cossette, André Lefebvre et Pierrette Lefebvre (feuille 255142).
 Val-d'Or, Parc à résidus miniers East Sullivan, 1 ind. le 24 juillet 1999 par Réal Gauthier (feuille 307357).
 Val-d'Or, Parc à résidus miniers East Sullivan, 5 ind. le 2 août 1999 par Sylvie Gagnon et Yan Cossette (feuille 257876).
 Val-d'Or, Parc à résidus miniers East Sullivan, 10 ind. le 8 août 1999 par Yan Cossette (feuille 307365).
 Val-d'Or, Parc à résidus miniers East Sullivan, 8 ind. le 8 août 1999 par Réal Gauthier (feuille 307364).
 Val-d'Or, Parc à résidus miniers East Sullivan, 5 ind. le 9 août 1999 par Yan Cossette et Sylvie Gagnon (feuille 260716).
 Val-d'Or, Parc à résidus miniers East Sullivan, 4 ind. le 10 août 1999 par Yan Cossette (feuille 307363).
 Val-d'Or, Parc à résidus miniers East Sullivan, 1 ind. le 11 août 1999 par Yan Cossette (feuille 307362).
 Val-d'Or, Parc à résidus miniers East Sullivan, 9 ind. le 14 août 1999 par Réal Gauthier et André Lefebvre (feuille 307358).
 Val-d'Or, Parc à résidus miniers East Sullivan, 13 ind. le 14 août 1999 par André Lefebvre (feuille 307372).
 Val-d'Or, Parc à résidus miniers East Sullivan, 1 ind. le 21 août 1999 par Pierrette Lefebvre et André Lefebvre (feuille 307361).
 Val-d'Or, Parc à résidus miniers East Sullivan, 8 ind. le 28 août 1999 par André Lefebvre, Pierrette Lefebvre et Gilles Éthier (feuille 307370).
 Val-d'Or, Parc à résidus miniers East Sullivan, 5 ind. le 29 juillet 2000 par André Lefebvre (feuille 251006).
 Val-d'Or, Parc à résidus miniers East Sullivan, 8 ind. le 13 août 2000 par Réal Gauthier (feuille 257365).
 Val-d'Or, Parc à résidus miniers East Sullivan, 4 ind. le 25 août 2001 par Norbert Deslauriers, Yan Cossette, André Lefebvre et Pierrette Lefebvre (feuille 251178).

Val-d'Or, Parc à résidus miniers East Sullivan, 6 ind. le 11 août 2002 par Louis Imbeau (feuille 255504).
 Première mention : Val-d'Or, Parc à résidus miniers East Sullivan, 2 ind. le 21 avril 2003 par Pierrette Lefebvre, André Lefebvre et Gilles Éthier (feuille 256201).

Val-d'Or, Parc à résidus miniers East Sullivan, 2 ind. le 25 mai 2003 par Louis Imbeau (feuille 256314).
 Val-d'Or, Parc à résidus miniers East Sullivan, 1 ind. le 8 juin 2003 par Louis Imbeau (feuille 256373).
 Val-d'Or, Parc à résidus miniers East Sullivan, 1 ind. le 4 juillet 2003 par Louis Imbeau (feuille 256479).
 Val-d'Or, Parc à résidus miniers East Sullivan, 1 ind. le 3 août 2003 par Réjean Deschênes (feuille 256542).
 Val-d'Or, Parc à résidus miniers East Sullivan, 4 ind. le 19 août 2003 par Réjean Deschênes (feuille 256572).
 Val-d'Or, Parc à résidus miniers East Sullivan, 2 ind. le 13 septembre 2003 par Réal Gauthier (feuille 256861).
 Val-d'Or, Parc à résidus miniers East Sullivan, 7 ind. le 14 septembre 2003 par Réal Gauthier (feuille 256862).
 Val-d'Or, Parc à résidus miniers East Sullivan, 1 ind. le 17 septembre 2003 par Réal Gauthier (feuille 256863).
 Val-d'Or, Parc à résidus miniers East Sullivan, 1 ind. le 18 septembre 2003 par Louis Imbeau (feuille 256638).
 Val-d'Or, Parc à résidus miniers East Sullivan, 1 ind. le 20 septembre 2003 par Louis Imbeau (feuille 256633).
 Val-d'Or, Parc à résidus miniers East Sullivan, 1 ind. le 5 octobre 2003 par Réal Gauthier (feuille 256866).
 Val-d'Or, mine Manitou, 2 ind. le 22 mai 2004 par André Lefebvre (feuille 259662).
 Val-d'Or, Parc à résidus miniers East Sullivan, 4 ind. le 24 mai 2004 par Pierrette Lefebvre et André Lefebvre (feuille 259665).
 Val-d'Or, Parc à résidus miniers East Sullivan, 5 ind. le 23 juillet 2004 par Louis Imbeau (feuille 258652).
 Val-d'Or, Parc à résidus miniers East Sullivan, 2 ind. le 29 juillet 2004 par Louis Imbeau (feuille 258710).
 Val-d'Or, Parc à résidus miniers East Sullivan, 4 ind. le 7 août 2004 par Réal Gauthier (feuille 259218).
 Val-d'Or, Parc à résidus miniers East Sullivan, 2 ind. le 24 août 2004 par Louis Imbeau (feuille 259105).
 Val-d'Or, Parc à résidus miniers East Sullivan, 1 ind. le 9 septembre 2004 par Louis Imbeau (feuille 259123).
 Val-d'Or, Parc à résidus miniers East Sullivan, 7 ind. le 12 septembre 2004 par Réal Gauthier (feuille 250419).
 Val-d'Or, Parc à résidus miniers East Sullivan, 1 ind. le 7 mai 2005 par Réal Gauthier (feuille 790334).
 Val-d'Or, Parc à résidus miniers East Sullivan, 3 ind. le 26 juillet 2005 par Réjean Deschênes (feuille 790495).
 Val-d'Or, Parc à résidus miniers East Sullivan, 3 ind. le 28 juillet 2005 par Sylvie Gagnon (feuille 790497).
 Val-d'Or, Parc à résidus miniers East Sullivan, 1 ind. le 6 août 2005 par Sylvie Gagnon (feuille 790546).
 Val-d'Or, Parc à résidus miniers East Sullivan, 1 ind. le 28 septembre 2005 par Louis Imbeau (feuille 790706).
 Val-d'Or, Parc à résidus miniers East Sullivan, 1 ind. le 4 juin 2006 par Réal Gauthier, Louis Imbeau, Claudia Siano, Jean Aubé, Lucie Auclair, Linda Melnbardis, Melisa Melnbardis et Société de Loisir Ornithologique de l'Abitibi (feuille 791578).
 Val-d'Or, Parc à résidus miniers East Sullivan, 1 ind. le 8 juillet 2006 par Réal Gauthier (feuille 791976).
 Val-d'Or, Parc à résidus miniers East Sullivan, 1 ind. le 15 octobre 2006 par Claudia Siano, Bruno Major, Samuel Prince, Louis Imbeau, Roger Fournier et Société de Loisir Ornithologique de l'Abitibi (feuille 792208).
 Val-d'Or, Parc à résidus miniers East Sullivan, 1 ind. le 28 octobre 2006 par Louis Imbeau (feuille 792201).
 Val-d'Or, Parc à résidus miniers East Sullivan, 4 ind. le 20 avril 2007 par Claudia Siano et Raymond Ladurantaye (feuille 793120).
 Val-d'Or, Parc à résidus miniers East Sullivan, 1 ind. le 25 avril 2007 par Raymond Ladurantaye et Claudia Siano (feuille 793135).
 Val-d'Or, Parc à résidus miniers East Sullivan, 2 ind. le 28 avril 2007 par Réal Gauthier (feuille 835357).
 Val-d'Or, Parc à résidus miniers East Sullivan, 4 ind. le 6 mai 2007 par Raymond Ladurantaye (feuille 793467).
 Val-d'Or, Parc à résidus miniers East Sullivan, 1 ind. le 12 mai 2007 par Réal Gauthier (feuille 835358).
 Val-d'Or, Parc à résidus miniers East Sullivan, 1 ind. le 19 mai 2007 par Réal Gauthier (feuille 835361).
 Val-d'Or, Parc à résidus miniers East Sullivan, 3 ind. le 3 juin 2007 par Réal Gauthier, Yolande Charron, Cécile Montémurro, Roger Fournier, Hélène Chouinard, Linda Melnbardis, Claudia Siano, Raymond Ladurantaye et Société de Loisir Ornithologique de l'Abitibi (feuille 835364).
 Val-d'Or, Parc à résidus miniers East Sullivan, 1 ind. le 5 juin 2007 par Louis Imbeau (feuille 793579).
 Val-d'Or, Parc à résidus miniers East Sullivan, 10 ind. le 15 juillet 2007 par Claudia Siano et Raymond Ladurantaye (feuille 835301).
 Val-d'Or, Parc à résidus miniers East Sullivan, 8 ind. le 3 août 2007 par Raymond Ladurantaye et Claudia Siano (feuille 835466).
 Val-d'Or, Parc à résidus miniers East Sullivan, 1 ind. le 26 septembre 2007 par Louis Imbeau (feuille 835571).
 Val-d'Or, Parc à résidus miniers East Sullivan, 1 ind. le 14 octobre 2007 par Louis Imbeau, Jean Lapointe, Suzanne Trudel, Réal Gauthier, Claudia Siano et Société de Loisir Ornithologique de l'Abitibi (feuille 835779).

Val-d'Or, Parc à résidus miniers East Sullivan, 2 ind. le 25 avril 2008 par Raymond Ladurantaye (feuillelet 836553).

Val-d'Or, Parc à résidus miniers East Sullivan, 2 ind. le 29 avril 2008 par Raymond Ladurantaye (feuillelet 836857).

Val-d'Or, Parc à résidus miniers East Sullivan, 1 ind. le 10 mai 2008 par Réal Gauthier (feuillelet 837145).

Val-d'Or, Parc à résidus miniers East Sullivan, 4 ind. le 18 mai 2008 par Réal Gauthier et Céline Gauthier (feuillelet 837150).

Val-d'Or, Parc à résidus miniers East Sullivan, 2 ind. le 31 mai 2008 par Réal Gauthier, Linda Melnbardis et Héléne Chouinard (feuillelet 837170).

Val-d'Or, Parc à résidus miniers East Sullivan, 4 ind. le 31 mai 2008 par Claudia Siano et Raymond Ladurantaye (feuillelet 837058).

Val-d'Or, Parc à résidus miniers East Sullivan, 6 ind. le 9 juin 2008 par Raymond Ladurantaye (feuillelet 837312).

Val-d'Or, Parc à résidus miniers East Sullivan, 4 ind. le 15 juin 2008 par Réal Gauthier, André Lefebvre, Linda Melnbardis, Claudia Siano et Raymond Ladurantaye (feuillelet 837494).

Val-d'Or, Parc à résidus miniers East Sullivan, 2 ind. le 6 juillet 2008 par Claudia Siano et Raymond Ladurantaye (feuillelet 837565).

Val-d'Or, Parc à résidus miniers East Sullivan, 2 ind. le 13 juillet 2008 par Claudia Siano et Raymond Ladurantaye (feuillelet 837691).

Val-d'Or, Parc à résidus miniers East Sullivan, 1 ind. le 16 août 2008 par Claudia Siano et Raymond Ladurantaye (feuillelet 837834).

Val-d'Or, Parc à résidus miniers East Sullivan, 1 ind. le 23 août 2008 par Réal Gauthier (feuillelet 838317).

Val-d'Or, Parc à résidus miniers East Sullivan, 12 ind. le 1 septembre 2008 par Réal Gauthier (feuillelet 838319).

Val-d'Or, Parc à résidus miniers East Sullivan, 1 ind. le 4 septembre 2008 par Raymond Ladurantaye (feuillelet 837924).

Val-d'Or, Parc à résidus miniers East Sullivan, 8 ind. le 6 septembre 2008 par Raymond Ladurantaye et Claudia Siano (feuillelet 837925).

Val-d'Or, Parc à résidus miniers East Sullivan, 10 ind. le 13 septembre 2008 par Raymond Ladurantaye (feuillelet 838052).

Val-d'Or, Parc à résidus miniers East Sullivan, 1 ind. le 21 septembre 2008 par Raymond Ladurantaye, Claudia Siano, Francine Cloutier et Mario Cloutier (feuillelet 838088).

Val-d'Or, Parc à résidus miniers East Sullivan, 1 ind. le 4 octobre 2008 par Raymond Ladurantaye (feuillelet 838143).

Val-d'Or, Parc à résidus miniers East Sullivan, 4 ind. le 12 octobre 2008 par Claudia Siano et Raymond Ladurantaye (feuillelet 838177).

Val-d'Or, Parc à résidus miniers East Sullivan, 1 ind. le 26 octobre 2008 par Claudia Siano et Raymond Ladurantaye (feuillelet 838229).

Val-d'Or, Parc à résidus miniers East Sullivan, 3 ind. le 19 mai 2009 par Claudia Siano et Raymond Ladurantaye (feuillelet 838995).

Val-d'Or, Parc à résidus miniers East Sullivan, 8 ind. le 23 mai 2009 par Raymond Ladurantaye (feuillelet 839003).

Val-d'Or, Parc à résidus miniers East Sullivan, 4 ind. le 29 mai 2009 par Raymond Ladurantaye (feuillelet 839023).

Val-d'Or, Parc à résidus miniers East Sullivan, 4 ind. le 30 mai 2009 par Réal Gauthier et Linda Melnbardis (feuillelet 839552).

Val-d'Or, Parc à résidus miniers East Sullivan, 1 ind. le 15 juin 2009 par Claudia Siano et Raymond Ladurantaye (feuillelet 839406).

Val-d'Or, Parc à résidus miniers East Sullivan, 3 ind. le 10 juillet 2009 par Raymond Ladurantaye (feuillelet 839452).

Val-d'Or, Parc à résidus miniers East Sullivan, 4 ind. le 8 août 2009 par Claudia Siano et Raymond Ladurantaye (feuillelet 839569).

Val-d'Or, Parc à résidus miniers East Sullivan, 4 ind. le 17 octobre 2009 par Raymond Ladurantaye (feuillelet 839783).

Val-d'Or, Parc à résidus miniers East Sullivan, 1 ind. le 17 avril 2010 par Raymond Ladurantaye et Jacques Héneault (feuillelet 840520).

Val-d'Or, Parc à résidus miniers East Sullivan, 2 ind. le 24 avril 2010 par Claudia Siano et Raymond Ladurantaye (feuillelet 840610).

Val-d'Or, Parc à résidus miniers East Sullivan, 2 ind. le 29 mai 2010 par Raymond Ladurantaye (feuillelet 841121).

Val-d'Or, Parc à résidus miniers East Sullivan, 2 ind. le 29 mai 2010 par Raymond Ladurantaye (feuillelet 841120).

Val-d'Or, Parc à résidus miniers East Sullivan, 6 ind. le 19 juin 2010 par Raymond Ladurantaye (feuillelet 841720).

Val-d'Or, Parc à résidus miniers East Sullivan, 4 ind. le 24 juin 2010 par Claudia Siano et Raymond Ladurantaye (feuillelet 841787).

Val-d'Or, Parc à résidus miniers East Sullivan, 2 ind. le 2 juillet 2010 par Claudia Siano (feuillelet 841892).

Val-d'Or, Parc à résidus miniers East Sullivan, 1 ind. le 11 juillet 2010 par Raymond Ladurantaye (feuillelet 841998).

Val-d'Or, Parc à résidus miniers East Sullivan, 1 ind. le 11 juillet 2010 par Roger Moreau (feuillelet 841160).

Val-d'Or, Parc à résidus miniers East Sullivan, 3 ind. le 12 septembre 2010 par Raymond Ladurantaye (feuillelet 841342).

Val-d'Or, Parc à résidus miniers Manitou, 1 ind. le 14 mai 2011 par Sylvie Gagnon (feuillelet 126088).

Val-d'Or, Parc à résidus miniers East Sullivan, 1 ind. le 14 mai 2011 par Sylvie Gagnon (feuillelet 126089).

Val-d'Or, Parc à résidus miniers Manitou, 2 ind. le 28 mai 2011 par Louis Imbeau, Jonathan Gagnon, Dominique Fauteux et Amélie Drolet (feuillelet 126205).

Val-d'Or, Parc à résidus miniers East Sullivan, 1 ind. le 27 juillet 2011 par Raymond Ladurantaye (feuillelet 126618).

Val-d'Or, Parc à résidus miniers East Sullivan, 1 ind. le 4 août 2011 par Claudia Siano, Raymond Ladurantaye et Pascal Perreault (feuillelet 126657).

Val-d'Or, Parc à résidus miniers East Sullivan, 2 ind. le 4 septembre 2011 par Claudia Siano et Raymond Ladurantaye (feuillelet 126714).

Val-d'Or, Parc à résidus miniers East Sullivan, 5 ind. le 10 septembre 2011 par Claudia Siano et Raymond Ladurantaye (feuillelet 126732).

Val-d'Or, Parc à résidus miniers East Sullivan, 2 ind. le 24 septembre 2011 par Raymond Ladurantaye (feuillelet 126764).

Val-d'Or, Parc à résidus miniers East Sullivan, 2 ind. le 2 octobre 2011 par Raymond Ladurantaye (feuillelet 126778).

Val-d'Or, Parc à résidus miniers East Sullivan, 2 ind. le 23 octobre 2011 par Raymond Ladurantaye, Jacques Héneault et Micheline Fleury (feuillelet 126826).

Val-d'Or, Parc à résidus miniers East Sullivan, 2 ind. le 14 avril 2012 par Raymond Ladurantaye (feuillelet 1506635).

Val-d'Or, Parc à résidus miniers East Sullivan, 2 ind. le 13 mai 2012 par Claudia Siano et Raymond Ladurantaye (feuillelet 1508510).

Val-d'Or, Parc à résidus miniers East Sullivan, 4 ind. le 26 mai 2012 par Jonathan Gagnon, Jonathan Fréchette et Louis Imbeau (feuillelet 1509703).

Val-d'Or, Parc à résidus miniers East Sullivan, 4 ind. le 10 juin 2012 par Raymond Ladurantaye (feuillelet 1510277).

Val-d'Or, Parc à résidus miniers East Sullivan, 2 ind. le 17 juin 2012 par Raymond Ladurantaye et Claudia Siano (feuillelet 1510454).

Val-d'Or, Parc à résidus miniers East Sullivan, 1 ind. le 19 juin 2012 par Louis Imbeau (feuillelet 127185).

Val-d'Or, Parc à résidus miniers East Sullivan, 1 ind. le 7 juillet 2012 par Claudia Siano et Raymond Ladurantaye (feuillelet 1511118).

Val-d'Or, Parc à résidus miniers East Sullivan, 11 ind. le 15 juillet 2012 par Raymond Ladurantaye et Claudia Siano (feuillelet 1511284).
 Val-d'Or, Parc à résidus miniers East Sullivan, 6 ind. le 12 août 2012 par Claudia Siano et Raymond Ladurantaye (feuillelet 1512025).
 Val-d'Or, Parc à résidus miniers East Sullivan, 2 ind. le 8 septembre 2012 par Raymond Ladurantaye (feuillelet 1513220).
 Val-d'Or, Parc à résidus miniers East Sullivan, 2 ind. le 28 avril 2013 par Raymond Ladurantaye (feuillelet 1531062).
 Val-d'Or, Parc à résidus miniers East Sullivan, 2 ind. le 30 avril 2013 par Raymond Ladurantaye (feuillelet 1531718).
 Val-d'Or, Parc à résidus miniers East Sullivan, 12 ind. le 4 mai 2013 par Raymond Ladurantaye (feuillelet 1531580).
 Val-d'Or, Parc à résidus miniers East Sullivan, 12 ind. le 4 mai 2013 par Raymond Ladurantaye et Claudia Siano (feuillelet 1531585).
 Val-d'Or, Parc à résidus miniers East Sullivan, 1 ind. le 18 mai 2013 par François Dubois et Sarah Dubois (feuillelet 1533116).
 Val-d'Or, Parc à résidus miniers East Sullivan, 2 ind. le 25 mai 2013 par Claudia Siano et Raymond Ladurantaye (feuillelet 1533722).

	<u>Mentions</u>	<u>NMI/mention</u>	<u>Constance</u>	<u>Indice d'abondance</u>
avril	11	2,00	10,19	0,204
mai	26	3,31	20,47	0,677
juin	12	2,83	23,53	0,667
juillet	19	3,05	33,33	1,018
août	24	4,79	19,35	0,927
septembre	19	3,58	15,08	0,540
octobre	10	1,80	12,66	0,228
Total	121	3,31	15,57	0,516

Bécasse d'Amérique *Scolopax minor*

Première mention : Val-d'Or, Parc à résidus miniers East Sullivan, 1 ind. le 4 mai 2005 par Réal Gauthier (feuillelet 790333).
 Val-d'Or, Parc à résidus miniers East Sullivan, 1 ind. le 7 mai 2005 par Réal Gauthier (feuillelet 790334).
 Val-d'Or, Parc à résidus miniers East Sullivan, 1 ind. le 9 mai 2005 par Réal Gauthier (feuillelet 790335).
 Val-d'Or, Parc à résidus miniers East Sullivan, 1 ind. le 18 mai 2005 par Réal Gauthier (feuillelet 790338).
 Val-d'Or, Parc à résidus miniers East Sullivan, 2 ind. le 24 avril 2007 par Réal Gauthier (feuillelet 835355).
 Val-d'Or, Parc à résidus miniers East Sullivan, 1 ind. le 20 mai 2007 par Réal Gauthier (feuillelet 835362).
 Val-d'Or, Parc à résidus miniers East Sullivan, 1 ind. le 26 avril 2008 par Réal Gauthier (feuillelet 837141).
 Val-d'Or, Parc à résidus miniers East Sullivan, 1 ind. le 31 mai 2008 par Réal Gauthier, Linda Melnbardis et Hélène Chouinard (feuillelet 837170).
 Val-d'Or, Parc à résidus miniers Manitou, 1 ind. le 15 septembre 2009 par Francis Gallant (feuillelet 840005).
 Val-d'Or, Parc à résidus miniers East Sullivan, 5 ind. le 26 mai 2012 par Jonathan Gagnon, Jonathan Fréchette et Louis Imbeau (feuillelet 1509703).

Val-d'Or, Parc à résidus miniers East Sullivan, 3 ind. le 30 mai 2012 par Raymond Ladurantaye (feuillelet 1509722).
 Val-d'Or, Parc à résidus miniers East Sullivan, 2 ind. le 25 juin 2012 par Claudia Siano et Raymond Ladurantaye (feuillelet 1510729).

	<u>Mentions</u>	<u>NMI/mention</u>	<u>Constance</u>	<u>Indice d'abondance</u>
avril	2	1,50	1,85	0,028
mai	8	1,75	6,30	0,110
juin	1	2,00	1,96	0,039
septembre	1	1,00	0,79	0,008
Total	12	1,67	1,54	0,026

Limicole sp *Charadrii sp*

Val-d'Or, Parc à résidus miniers East Sullivan, 200 ind. le 7 août 2000 par Sylvie Gagnon et Yan Cossette (feuillelet 257363) qui notent : « Environ 200 limicoles non dénombrés par espèces. » Argumentation sur l'observation.
 Val-d'Or, Parc à résidus miniers East Sullivan, 200 ind. le 19 août 2001 par Sylvie Gagnon, Yan Cossette, Chantal Béland, André Lefebvre, Andrée Lévesque, Réal Gauthier, Yolande Charron, Françoise Demontigny et Société de Loisir Ornithologique de l'Abitibi (feuillelet 257764).
 Val-d'Or, Parc à résidus miniers East Sullivan, 200 ind. le 26 août 2001 par Yan Cossette et Sylvie Gagnon (feuillelet 257762).
 Val-d'Or, Parc à résidus miniers East Sullivan, 150 ind. le 16 août 2002 par Sylvie Gagnon (feuillelet 257587).
 Val-d'Or, Parc à résidus miniers East Sullivan, 1 ind. le 4 juillet 2003 par Louis Imbeau (feuillelet 256479).
 Val-d'Or, Parc à résidus miniers East Sullivan, 10 ind. le 19 juillet 2005 par Claudia Siano (feuillelet 790467).
 Val-d'Or, Parc à résidus miniers East Sullivan, 1 ind. le 18 septembre 2005 par Claudia Siano (feuillelet 790674).
 Val-d'Or, Parc à résidus miniers East Sullivan, 4 ind. le 16 octobre 2005 par Sylvie Gagnon, Louis Imbeau, Pierre Lavigne, Claudia Siano, Micheline Hatin, Lucie Levac, Nicole Buteau, Yvon Rhéault et Société de Loisir Ornithologique de l'Abitibi (feuillelet 790816).
 Val-d'Or, Parc à résidus miniers East Sullivan, 6 ind. le 25 juin 2006 par Raymond Ladurantaye et Claudia Siano (feuillelet 791814).
 Val-d'Or, Parc à résidus miniers East Sullivan, 2 ind. le 19 septembre 2006 par Roger Moreau (feuillelet 792522).
 Val-d'Or, Parc à résidus miniers East Sullivan, 6 ind. le 4 novembre 2006 par Claudia Siano (feuillelet 792290).
 Val-d'Or, Parc à résidus miniers East Sullivan, 1 ind. le 9 juin 2008 par Raymond Ladurantaye (feuillelet 837312).
 Val-d'Or, Parc à résidus miniers East Sullivan, 3 ind. le 20 juillet 2008 par Raymond Ladurantaye (feuillelet 837728).
 Val-d'Or, Parc à résidus miniers Manitou, 15 ind. le 24 août 2008 par Raymond Ladurantaye (feuillelet 837879).
 Val-d'Or, Parc à résidus miniers East Sullivan, 3 ind. le 12 octobre 2008 par Claudia Siano et Raymond Ladurantaye (feuillelet 838177).
 Val-d'Or, Parc à résidus miniers Manitou, 6 ind. le 16 août 2009 par Claudia Siano et Raymond Ladurantaye (feuillelet 839581).
 Val-d'Or, Parc à résidus miniers East Sullivan, 1 ind. le 14 septembre 2009 par Sylvie Gagnon (feuillelet 840210) qui note : « Bec noir courbé. Roux, ligne sur l'oeil. Poitrine blanche, gorge blanche. Dos brun, plumes bordées roux. Ligne derrière l'oeil pâle, en avant un peu plus foncée. Pattes jaunes. Chamois ou ligne ou point de chaque côté dans le haut. Pas comme le poitrine cendrée. » Description physique brève.

Val-d'Or, Parc à résidus miniers East Sullivan, 1 ind. le 7 novembre 2009 par Raymond Ladurantaye et Jacques Héneault (feuille 839872).

Val-d'Or, Parc à résidus miniers Manitou, 22 ind. le 7 août 2010 par Claudia Siano et Raymond Ladurantaye (feuille 841251).

Val-d'Or, Parc à résidus miniers Manitou, 10 ind. le 14 mai 2011 par Sylvie Gagnon (feuille 126088) qui note : « Trois de grande taille, sept de très loin, quelques secondes en vol. » Description physique brève.

Val-d'Or, Parc à résidus miniers Manitou, 10 ind. le 28 août 2011 par Claudia Siano, François Dubois, Réal Gauthier, Raymond Ladurantaye, Daniel Paquin, Bernard Laborde, Maryse Lessard, Véronique Ducharme-Riel, Suzanne Trudel, Ghislain Héneault, Daniel St-Germain, Denise Maurais et Société de Loisir Ornithologique de l'Abitibi (feuille 126699).

	<u>Mentions</u>	<u>NMI/mention</u>	<u>Constance</u>	<u>Indice d'abondance</u>
mai	1	10,00	0,79	0,079
juin	2	3,50	3,92	0,137
juillet	3	4,67	5,26	0,246
août	8	100,38	6,45	6,476
septembre	3	1,33	2,38	0,032
octobre	2	3,50	2,53	0,089
novembre	2	3,50	4,17	0,146
Total	21	40,57	2,70	1,097

Phalarope de Wilson *Phalaropus tricolor*

Val-d'Or, Parc à résidus miniers East Sullivan, 1 ind. le 19 août 2001 par Sylvie Gagnon, Yan Cossette, Chantal Béland, André Lefebvre, Andrée Lévesque, Réal Gauthier, Yolande Charron, Françoise Demontigny et Société de Loisir Ornithologique de l'Abitibi (feuille 257764) qui notent : « Phalarope de Wilson: Confirmé après presque une heure de vérification.

Val-d'Or, Parc à résidus miniers East Sullivan, 1 ind. le 27 juillet 2003 par Réal Gauthier (feuille 256853) Immature.

Val-d'Or, Parc à résidus miniers East Sullivan, 1 ind. le 5 septembre 2005 par Sylvie Gagnon (feuille 790643) qui note : « Phalarope de Wilson: Adulte en plumage d'automne. Bec long et fin, dos gris, dessus tête gris, cou gris, sourcil blanc, ventre blanc, comportement typique dans l'eau tournoyant. » Adulte -- En plumage d'hiver -- Description du comportement -- Description physique détaillée.

Val-d'Or, Parc à résidus miniers East Sullivan, 1 ind. le 3 juin 2007 par Réal Gauthier, Yolande Charron, Cécile Montémurro, Roger Fournier, Hélène Chouinard, Linda Melnbardis, Claudia Siano, Raymond Ladurantaye et Société de Loisir Ornithologique de l'Abitibi (feuille 835364) Mâle -- Photographie.

Val-d'Or, Parc à résidus miniers East Sullivan, 1 ind. le 15 juin 2008 par Raymond Ladurantaye (feuille 837330) Femelle -- Photographie.

Val-d'Or, Parc à résidus miniers East Sullivan, 1 ind. le 15 juin 2008 par Réal Gauthier, André Lefebvre, Linda Melnbardis, Claudia Siano et Raymond Ladurantaye (feuille 837494) qui notent : « Femelle. Ma première mention pour cette espèce en plumage nuptial (femelle), quelle beauté! J'ai de bonnes photos. Raymond en a de superbes. Ce qui saute aux yeux c'est la riche couleur rousse qui part des scapulaires et qui remonte de chaque côté jusqu'à la tête pour se fondre sur le masque noir qui se poursuit jusqu'à la racine du bec qui est long, très fin et droit. Les joues sont blanches ainsi que la gorge. La couronne est d'un gris pâle distinct bordé de deux lignes blanches. Nous avons eu grandement le temps de l'observer. » Femelle -- Description physique détaillée -- Argumentation sur l'observation -- Photographie.

Première mention : Val-d'Or, Parc à résidus miniers East Sullivan, 1 ind. le 29 mai 2009 par Raymond Ladurantaye (feuille 839023) Photographie -- Mâle.

	<u>Mentions</u>	<u>NMI/mention</u>	<u>Constance</u>	<u>Indice d'abondance</u>
mai	1	1,00	0,79	0,008
juin	3	1,00	5,88	0,059
juillet	1	1,00	1,75	0,018
août	1	1,00	0,81	0,008
septembre	1	1,00	0,79	0,008
Total	7	1,00	0,90	0,009

Phalarope à bec étroit *Phalaropus lobatus*

Première mention : Val-d'Or, Parc à résidus miniers East Sullivan, 1 ind. le 27 août 2000 par Réal Gauthier, Chantal Béland et Société de Loisir Ornithologique de l'Abitibi (feuille 258726).

Val-d'Or, Parc à résidus miniers East Sullivan, 1 ind. le 13 août 2002 par Réjean Deschênes et Émilie St-Rock (feuille 255508) qui notent : « Individu mâle en plumage intermédiaire (pariade-hiver). L'observation de bande alaire sur ce spécimen, exclut la possibilité du Phalarope de Wilson. Le bec mince, plutôt que robuste et épais comme le Phalarope roux, exclut ce dernier. Malgré les conditions d'observations difficiles (luminosité), il a été possible de bien voir la bande rousse sur le cou de l'individu, en plus des motifs distinctifs du dos. À deux reprises, en succession, le cri en série, a été entendu en vol. Distance de l'observation: 12 mètres, Spacemaster 20X, Leica 8X42. » Description du cri -- Description physique détaillée -- Description des conditions d'observation -- Argumentation sur l'observation -- Mention singularisée.

Val-d'Or, Parc à résidus miniers East Sullivan, 2 ind. le 25 mai 2003 par Louis Imbeau (feuille 256314) qui note : « Deux individus en vol ont tourné au-dessus du bassin sud sans se poser. D'abord repérés à leur cri, une note aigüe. Gorge blanche et coux roux bien visibles en vol, comme la barre blanche des sus-alaires (téléscope spacemaster 20X). » Mention singularisée -- Description physique détaillée -- Description des conditions d'observation.

Val-d'Or, Parc à résidus miniers East Sullivan, 1 ind. le 16 août 2003 par Réal Gauthier (feuille 256855).

Val-d'Or, Parc à résidus miniers East Sullivan, 1 ind. le 17 août 2003 par Réjean Deschênes (feuille 256570) qui note : « Phalarope à bec étroit: Un individu en plumage d'hiver. Observé de très près (10 m) au télescope, ainsi qu'entendu à plusieurs reprises. Première observation de l'oiseau, avec des Garrots à oeil d'or, avant qu'il ne se rapproche de la rive avec d'autres limicoles. Observé également en vol à plusieurs reprises. » Description des conditions d'observation -- En plumage d'hiver.

Val-d'Or, Parc à résidus miniers East Sullivan, 1 ind. le 19 août 2003 par Réjean Deschênes (feuille 256572) En plumage d'hiver.

Val-d'Or, Parc à résidus miniers East Sullivan, 1 ind. le 24 août 2003 par Réal Gauthier, Françoise Demontigny, Florence Trudel, Odile Morrisette, Sylvie Poulin, Carole Morin, Hélène Chouinard, Claire Bédard, Cécile Montémurro, Yolande Charron, Maryse Lessard, Andrée Lévesque, Claude Aubé, Alain Archambault, Yvon Guindon, Louis Imbeau, André Lefebvre, Pierrette Lefebvre et Société de Loisir Ornithologique de l'Abitibi (feuillelet 256856).

Val-d'Or, Parc à résidus miniers East Sullivan, 1 ind. le 28 août 2003 par Louis Imbeau (feuillelet 256580) Juvénal.

Val-d'Or, Parc à résidus miniers East Sullivan, 3 ind. le 2 septembre 2003 par Réal Gauthier (feuillelet 256859).

Val-d'Or, Parc à résidus miniers East Sullivan, 1 ind. le 29 août 2004 par Réal Gauthier, Louis Imbeau, Nancy Lafond, Jean Aubé, Lucie Auclair, Pierre Ouellet, Hélène Desrochers, Yvon Rhéault, Carole Lagacé, André Lefebvre, Claude Desloges et Richard Thérout (feuillelet 259108) Juvénal -- Mention singularisée -- Photographie.

Val-d'Or, Parc à résidus miniers East Sullivan, 2 ind. le 26 août 2007 par Louis Imbeau, Roger Fournier, Maryse Lessard, France Neveu, Daniel Paquin, Raymonde Paquin, Lise Pépin, Pascal Drouin, Samuel Prince, Christophe Prince, Chantal Béland, Claudia Siano, Hélène Chouinard et Société de Loisir Ornithologique de l'Abitibi (feuillelet 835460) qui notent : « Nagent en tournoyant dans l'étang près du site d'enfouissement des boues. Rayures au dos bien visibles. » Mention singularisée -- Description physique brève -- Description du comportement -- Description du site d'observation.

Val-d'Or, Parc à résidus miniers East Sullivan, 2 ind. le 26 août 2007 par Raymond Ladurantaye et Claudia Siano (feuillelet 835474).

Val-d'Or, Parc à résidus miniers East Sullivan, 2 ind. le 26 août 2007 par Réal Gauthier (feuillelet 835850).

Val-d'Or, Parc à résidus miniers East Sullivan, 1 ind. le 27 mai 2008 par Réal Gauthier et Raymond Ladurantaye (feuillelet 837163) qui notent : « Mon premier en plumage nuptial, tout en couleurs. Le roux de la nuque et autour du cou est très riche et voyant même de loin. Tête entièrement sombre sauf la gorge. Corps sombre avec de petites taches de roux. Bec mince et droit, nage en tournoyant. » Femelle -- Description du comportement -- Description physique détaillée.

Val-d'Or, Parc à résidus miniers Manitou, 1 ind. le 24 août 2008 par Raymond Ladurantaye (feuillelet 837879) qui note : « Juvénile, découvert en avant-midi. » Juvénal -- Photographie.

Val-d'Or, Parc à résidus miniers Manitou, 1 ind. le 24 août 2008 par Sylvie Gagnon, Raymond Ladurantaye et Claudia Siano (feuillelet 837882) qui notent : « Juvénile. Découvert par Raymond Ladurantaye le matin et relocalisé un peu plus loin par lui en fin d'après-midi. Il m'a fait signe de loin, j'ai donc eu la chance d'observer l'oiseau de très près. Raymond a aussi appelé Claudia via cellulaire pour qu'elle nous rejoigne. Individu avec une silhouette typique de phalarope, tournoie sur lui-même pour s'alimenter à quelques reprises. Masque gris assez foncé sur oeil, sourcil blanc, bec noir fin, environ une fois la longueur de la tête. Dessus de la tête foncé, gorge blanche suivie d'une bande variable chamois s'estompant vers les épaules. Ventre et dessus de la queue blanc, pattes gris foncé. Dos gris rayé plus pâle, brun chamois, ailes ne dépassant pas la queue semblables au dos, petite tache blanche à l'épaule. Était encore présent à notre départ. » Description physique détaillée -- Description du comportement -- Description des conditions d'observation -- Juvénal.

Val-d'Or, Parc à résidus miniers Manitou, 1 ind. le 30 mai 2009 par Louis Imbeau, Jonathan Gagnon et Évan Hovington (feuillelet 839077) qui notent : « D'abord repéré en vol dans le groupe de Bécasseaux semipalmés, pas sa coloration très foncée. Gorge blanche, cou roux, lignes blanches aux ailes en vol. Photographie par digiscopie malgré la faible lumière, le vent et la pluie. » Description physique brève -- En compagnie de l'espèce Bécasseau semipalmé -- Description des conditions d'observation -- Photographie.

Val-d'Or, Parc à résidus miniers Manitou, 1 ind. le 1 juin 2009 par Raymond Ladurantaye (feuillelet 839366).

Val-d'Or, Parc à résidus miniers Manitou, 4 ind. le 2 juin 2009 par Raymond Ladurantaye (feuillelet 839370) Photographie.

Val-d'Or, Parc à résidus miniers Manitou, 5 ind. le 2 juin 2009 par Raymond Ladurantaye et Claudia Siano (feuillelet 839371) Photographie.

Val-d'Or, Parc à résidus miniers Manitou, 1 ind. le 24 août 2009 par Claudia Siano (feuillelet 839583).

Val-d'Or, Parc à résidus miniers Manitou, 2 ind. le 5 septembre 2009 par Raymond Ladurantaye et Claudia Siano (feuillelet 839607) Photographie.

Val-d'Or, Parc à résidus miniers East Sullivan, 1 ind. le 28 août 2011 par Claudia Siano, François Dubois, Réal Gauthier, Raymond Ladurantaye, Daniel Paquin, Bernard Laborde, Maryse Lessard, Véronique Ducharme-Riel, Suzanne Trudel, Ghislain Hénault, Daniel St-Germain, Denise Maurais et Société de Loisir Ornithologique de l'Abitibi (feuillelet 126698) Photographie.

Val-d'Or, Parc à résidus miniers East Sullivan, 1 ind. le 3 juin 2012 par Raymond Ladurantaye et Claudia Siano (feuillelet 1509968).

Val-d'Or, Parc à résidus miniers Manitou, 1 ind. le 29 août 2012 par Raymond Ladurantaye (feuillelet 1512767).

Val-d'Or, Parc à résidus miniers Manitou, 1 ind. le 30 août 2012 par Raymond Ladurantaye (feuillelet 127946) Photographie.

Val-d'Or, Parc à résidus miniers Manitou, 1 ind. le 31 août 2012 par François Dubois (feuillelet 1512757) qui note : « Avec un groupe de trois Bécasseaux minuscules au second bassin. » Description du site d'observation -- En compagnie de l'espèce Bécasseau minuscule -- Photographie.

Val-d'Or, Parc à résidus miniers Manitou, 1 ind. le 3 septembre 2012 par Raymond Ladurantaye (feuillelet 1512939).

Val-d'Or, Parc à résidus miniers East Sullivan, 2 ind. le 8 septembre 2012 par Raymond Ladurantaye (feuillelet 1513220).

	<u>Mentions</u>	<u>NMI/mention</u>	<u>Constance</u>	<u>Indice d'abondance</u>
mai	3	1,33	2,36	0,031
juin	4	2,75	7,84	0,216
août	18	1,17	14,52	0,169
septembre	4	2,00	3,17	0,063
Total	29	1,52	3,73	0,057

Phalarope sp *Phalaropus sp*

Val-d'Or, Parc à résidus miniers East Sullivan, 1 ind. le 4 octobre 2009 par Claudia Siano, Réal Gauthier et Raymond Ladurantaye (feuillelet 839772) qui notent : « Le phalarope s'est montré à peine quatre minutes avant de disparaître. Raymond l'a vu arriver se poser dans l'eau parmi les goélands en nageant comme à son habitude. Le temps qu'il se retourne pour prendre sa caméra et le phalarope s'envolait. » Description des conditions d'observation -- Photographie.

	<u>Mentions</u>	<u>NMI/mention</u>	<u>Constance</u>	<u>Indice d'abondance</u>
octobre	1	1,00	1,27	0,013

Total	1	1,00	0,13	0,001
-------	---	------	------	-------

Mouette de Bonaparte *Larus philadelphia*

Première mention : Val-d'Or, Parc à résidus miniers East Sullivan, 1 ind. le 4 août 1999 par Yan Cossette et Réal Gauthier (feuillelet 260688).

Val-d'Or, Parc à résidus miniers East Sullivan, 1 ind. le 7 août 2000 par Sylvie Gagnon et Yan Cossette (feuillelet 257363).

Val-d'Or, Parc à résidus miniers East Sullivan, 6 ind. le 11 août 2002 par Louis Imbeau (feuillelet 255504).

Val-d'Or, Parc à résidus miniers East Sullivan, 8 ind. le 13 août 2002 par Réjean Deschênes et Émilie St-Rock (feuillelet 255508).

Val-d'Or, Parc à résidus miniers East Sullivan, 10 ind. le 16 août 2002 par Sylvie Gagnon (feuillelet 257587).

Val-d'Or, Parc à résidus miniers East Sullivan, 3 ind. le 3 août 2003 par Réjean Deschênes (feuillelet 256542).

Val-d'Or, Parc à résidus miniers East Sullivan, 1 ind. le 17 août 2003 par Réjean Deschênes (feuillelet 256570).

Val-d'Or, Parc à résidus miniers East Sullivan, 2 ind. le 24 août 2003 par Réal Gauthier, Françoise Demontigny, Florence Trudel, Odile Morrisette, Sylvie Poulin, Carole Morin, Hélène Chouinard, Claire Bédard, Cécile Montémurro, Yolande Charron, Maryse Lessard, Andrée Lévesque, Claude Aubé, Alain Archambault, Yvon Guindon, Louis Imbeau, André Lefebvre, Pierrette Lefebvre et Société de Loisir Ornithologique de l'Abitibi (feuillelet 256856).

Val-d'Or, Parc à résidus miniers East Sullivan, 5 ind. le 28 août 2003 par Louis Imbeau (feuillelet 256580).

Val-d'Or, Parc à résidus miniers East Sullivan, 2 ind. le 7 août 2004 par Réal Gauthier (feuillelet 259218).

Val-d'Or, Parc à résidus miniers East Sullivan, 1 ind. le 20 août 2004 par Réal Gauthier (feuillelet 259219) Immature.

Val-d'Or, Parc à résidus miniers East Sullivan, 1 ind. le 6 octobre 2004 par Réal Gauthier et Louis Imbeau (feuillelet 259531).

Val-d'Or, Parc à résidus miniers East Sullivan, 1 ind. le 28 avril 2005 par Réal Gauthier (feuillelet 790332).

Val-d'Or, Parc à résidus miniers East Sullivan, 2 ind. le 18 mai 2005 par Réal Gauthier (feuillelet 790338).

Val-d'Or, Parc à résidus miniers East Sullivan, 3 ind. le 1 août 2005 par Bruno Major (feuillelet 790536) Adulte -- Immature.

Val-d'Or, Parc à résidus miniers East Sullivan, 7 ind. le 11 août 2005 par Réal Gauthier (feuillelet 790566) Immature.

Val-d'Or, Parc à résidus miniers East Sullivan, 12 ind. le 28 août 2005 par Réal Gauthier, Alain Normand, Daniel Hébert, France Neveu, Yvon Rhéault, Carole Lagacé, Linda Melnbardis, Nicole Buteau, Claudia Siano, Hélène Chouinard, Sylvie Gagnon et Renée Lévesque (feuillelet 790625).

Val-d'Or, Parc à résidus miniers East Sullivan, 1 ind. le 5 septembre 2005 par Sylvie Gagnon (feuillelet 790643) Adulte -- Description physique brève.

Val-d'Or, Parc à résidus miniers East Sullivan, 1 ind. le 7 septembre 2005 par Louis Imbeau (feuillelet 790645).

Val-d'Or, Parc à résidus miniers East Sullivan, 1 ind. le 14 septembre 2005 par Louis Imbeau (feuillelet 790662).

Val-d'Or, Parc à résidus miniers East Sullivan, 1 ind. le 9 septembre 2006 par Réal Gauthier (feuillelet 792333).

Val-d'Or, Parc à résidus miniers East Sullivan, 1 ind. le 18 août 2007 par Réal Gauthier (feuillelet 835847).

Val-d'Or, Parc à résidus miniers East Sullivan, 2 ind. le 9 septembre 2008 par Réal Gauthier (feuillelet 838320).

Val-d'Or, Parc à résidus miniers East Sullivan, 13 ind. le 29 mai 2009 par Raymond Ladurantaye (feuillelet 839023).

Val-d'Or, Parc à résidus miniers East Sullivan, 12 ind. le 30 mai 2009 par Claudia Siano et Raymond Ladurantaye (feuillelet 839054).

Val-d'Or, Parc à résidus miniers East Sullivan, 6 ind. le 30 mai 2009 par Réal Gauthier et Linda Melnbardis (feuillelet 839552).

Val-d'Or, Parc à résidus miniers East Sullivan, 14 ind. le 1 juin 2009 par Raymond Ladurantaye (feuillelet 839367).

Val-d'Or, Parc à résidus miniers East Sullivan, 11 ind. le 6 juin 2009 par Raymond Ladurantaye (feuillelet 839383).

Val-d'Or, Parc à résidus miniers East Sullivan, 1 ind. le 8 août 2009 par Claudia Siano et Raymond Ladurantaye (feuillelet 839569).

Val-d'Or, Parc à résidus miniers East Sullivan, 2 ind. le 4 octobre 2009 par Claudia Siano, Réal Gauthier et Raymond Ladurantaye (feuillelet 839772).

Val-d'Or, Parc à résidus miniers East Sullivan, 3 ind. le 7 août 2010 par Claudia Siano et Raymond Ladurantaye (feuillelet 841252).

Val-d'Or, Parc à résidus miniers Manitou, 3 ind. le 7 août 2010 par Claudia Siano et Raymond Ladurantaye (feuillelet 841251).

Val-d'Or, Parc à résidus miniers East Sullivan, 3 ind. le 20 août 2010 par Claudia Siano et Raymond Ladurantaye (feuillelet 841282).

Val-d'Or, Parc à résidus miniers East Sullivan, 2 ind. le 21 août 2010 par Raymond Ladurantaye (feuillelet 841283).

Val-d'Or, Parc à résidus miniers East Sullivan, 13 ind. le 5 septembre 2010 par Claudia Siano et Raymond Ladurantaye (feuillelet 841314).

Val-d'Or, Parc à résidus miniers East Sullivan, 3 ind. le 7 septembre 2010 par Raymond Ladurantaye (feuillelet 841319).

Val-d'Or, Parc à résidus miniers East Sullivan, 13 ind. le 11 septembre 2010 par Claudia Siano (feuillelet 841339).

Val-d'Or, Parc à résidus miniers East Sullivan, 15 ind. le 12 septembre 2010 par Raymond Ladurantaye (feuillelet 841342).

Val-d'Or, Parc à résidus miniers East Sullivan, 3 ind. le 19 septembre 2010 par Claudia Siano et Raymond Ladurantaye (feuillelet 841374).

Val-d'Or, Parc à résidus miniers Manitou, 2 ind. le 11 juin 2011 par Raymond Ladurantaye (feuillelet 126324).

Val-d'Or, Parc à résidus miniers East Sullivan, 3 ind. le 14 août 2011 par Claudia Siano et Raymond Ladurantaye (feuillelet 126680).

Val-d'Or, Parc à résidus miniers East Sullivan, 1 ind. le 27 août 2011 par Claudia Siano, Raymond Ladurantaye et Donald McCutcheon (feuillelet 126697).

Val-d'Or, Parc à résidus miniers East Sullivan, 1 ind. le 28 août 2011 par Claudia Siano, François Dubois, Réal Gauthier, Raymond Ladurantaye, Daniel Paquin, Bernard Laborde, Maryse Lessard, Véronique Ducharme-Riel, Suzanne Trudel, Ghislain Hénault, Daniel St-Germain, Denise Maurais et Société de Loisir Ornithologique de l'Abitibi (feuillelet 126698).

Val-d'Or, Parc à résidus miniers East Sullivan, 2 ind. le 3 septembre 2011 par Claudia Siano (feuillelet 126711).

Val-d'Or, Parc à résidus miniers East Sullivan, 3 ind. le 4 septembre 2011 par Claudia Siano et Raymond Ladurantaye (feuillelet 126714).

Val-d'Or, Parc à résidus miniers East Sullivan, 2 ind. le 10 septembre 2011 par Claudia Siano et Raymond Ladurantaye (feuillelet 126732).

Val-d'Or, Parc à résidus miniers East Sullivan, 4 ind. le 27 mai 2012 par Claudia Siano, François Dubois, Maryse Lessard, Raymond Ladurantaye, Pascal Perreault, Yolande Charron, Daniel Paquin, Raymonde Paquin et Société de Loisir Ornithologique de l'Abitibi (feuillelet 1509556).

Val-d'Or, Parc à résidus miniers Manitou, 3 ind. le 27 mai 2012 par François Dubois et Société de Loisir Ornithologique de l'Abitibi (feuillelet 1509612).

- Val-d'Or, Parc à résidus miniers East Sullivan, 4 ind. le 27 mai 2012 par Raymond Ladurantaye (feuille 1509670).
- Val-d'Or, Parc à résidus miniers East Sullivan, 2 ind. le 30 mai 2012 par Raymond Ladurantaye (feuille 1509722).
- Val-d'Or, Parc à résidus miniers East Sullivan, 4 ind. le 2 juin 2012 par Raymond Ladurantaye (feuille 1509955).
- Val-d'Or, Parc à résidus miniers East Sullivan, 3 ind. le 3 juin 2012 par Raymond Ladurantaye et Claudia Siano (feuille 1509968).
- Val-d'Or, Parc à résidus miniers East Sullivan, 2 ind. le 10 juin 2012 par Raymond Ladurantaye (feuille 1510277).
- Val-d'Or, Parc à résidus miniers East Sullivan, 2 ind. le 19 juin 2012 par Louis Imbeau (feuille 127185) qui note : « Un couple sur le bassin sud (299422-5327310). »
Description du site d'observation -- Couple.
- Val-d'Or, Parc à résidus miniers East Sullivan, 2 ind. le 24 juin 2012 par Claudia Siano (feuille 1510726).
- Val-d'Or, Parc à résidus miniers East Sullivan, 2 ind. le 25 juin 2012 par Claudia Siano et Raymond Ladurantaye (feuille 1510729).
- Val-d'Or, Parc à résidus miniers East Sullivan, 2 ind. le 7 juillet 2012 par Claudia Siano et Raymond Ladurantaye (feuille 1511118).
- Val-d'Or, Parc à résidus miniers East Sullivan, 2 ind. le 15 juillet 2012 par Raymond Ladurantaye et Claudia Siano (feuille 1511284).
- Val-d'Or, Parc à résidus miniers East Sullivan, 4 ind. le 24 juillet 2012 par Raymond Ladurantaye, Claudia Siano et Danielle Paquette (feuille 1511451).
- Val-d'Or, Parc à résidus miniers East Sullivan, 2 ind. le 27 juillet 2012 par Monique Groulx (feuille 1511760).
- Val-d'Or, Parc à résidus miniers East Sullivan, 2 ind. le 18 mai 2013 par Raymond Ladurantaye (feuille 1533201).

	<u>Mentions</u>	<u>NMI/mention</u>	<u>Constance</u>	<u>Indice d'abondance</u>
avril	1	1,00	0,93	0,009
mai	9	5,33	7,09	0,378
juin	9	4,67	17,65	0,824
juillet	4	2,50	7,02	0,175
août	23	3,48	18,55	0,645
septembre	13	4,62	10,32	0,476
octobre	2	1,50	2,53	0,038
Total	61	4,00	7,85	0,314

Mouette de Franklin *Larus pipixcan*

Première mention : Val-d'Or, Parc à résidus miniers East Sullivan, 1 ind. le 24 septembre 2005 par Réal Gauthier (feuille 790688) qui note : « Mouette de Franklin: Adulte en plumage d'hiver. Tête noirâtre de la nuque jusqu'au devant des yeux. Front et face blanc. Deux demi-cercles oculaires assez larges. Pattes noires, bec noir pas très long. Ailes et dos gris "charcoal" uniforme, pas de ligne, pas de nuances, beaucoup plus foncé que Bonaparte, abdomen légèrement teinté de rose. Beaucoup plus petit que les Goélands à bec cerclé présents. à peu près de la taille d'une Mouette de Bonaparte ou un peu plus grande. » Adulte -- En plumage d'hiver -- Description physique détaillée.

	<u>Mentions</u>	<u>NMI/mention</u>	<u>Constance</u>	<u>Indice d'abondance</u>
septembre	1	1,00	0,79	0,008
Total	1	1,00	0,13	0,001

Mouette sp

Val-d'Or, Parc à résidus miniers East Sullivan, 1 ind. le 11 mai 2011 par Raymond Ladurantaye (feuille 126053) Photographie.

	<u>Mentions</u>	<u>NMI/mention</u>	<u>Constance</u>	<u>Indice d'abondance</u>
mai	1	1,00	0,79	0,008
Total	1	1,00	0,13	0,001

Goéland à bec cerclé *Larus delawarensis*

- Val-d'Or, Parc à résidus miniers East Sullivan, 1 ind. le 24 juillet 1999 par Réal Gauthier (feuille 307357).
- Val-d'Or, Parc à résidus miniers East Sullivan, 1 ind. le 2 août 1999 par Sylvie Gagnon et Yan Cossette (feuille 257876).
- Val-d'Or, Parc à résidus miniers East Sullivan, 20 ind. le 8 août 1999 par Réal Gauthier (feuille 307364).
- Val-d'Or, Parc à résidus miniers East Sullivan, 10 ind. le 14 août 1999 par Réal Gauthier et André Lefebvre (feuille 307358).
- Val-d'Or, Parc à résidus miniers East Sullivan, 30 ind. le 14 août 1999 par Yan Cossette (feuille 307366).
- Val-d'Or, Parc à résidus miniers East Sullivan, 270 ind. le 14 août 1999 par André Lefebvre (feuille 307372).
- Val-d'Or, Parc à résidus miniers East Sullivan, 1 ind. le 18 août 1999 par Réal Gauthier et Yan Cossette (feuille 307360).
- Val-d'Or, Parc à résidus miniers East Sullivan, 13 ind. le 21 août 1999 par Pierrette Lefebvre et André Lefebvre (feuille 307361).
- Val-d'Or, Parc à résidus miniers East Sullivan, 6 ind. le 28 août 1999 par André Lefebvre, Pierrette Lefebvre et Gilles Éthier (feuille 307370).
- Val-d'Or, Parc à résidus miniers East Sullivan, 17 ind. le 10 septembre 1999 par André Lefebvre (feuille 307368).
- Val-d'Or, Parc à résidus miniers East Sullivan, 67 ind. le 12 septembre 1999 par André Lefebvre et Pierrette Lefebvre (feuille 307369).
- Val-d'Or, Parc à résidus miniers East Sullivan, 5 ind. le 16 octobre 1999 par Pierrette Lefebvre et André Lefebvre (feuille 307444).
- Val-d'Or, Parc à résidus miniers East Sullivan, 1 ind. le 7 août 2000 par Sylvie Gagnon et Yan Cossette (feuille 257363).
- Val-d'Or, Parc à résidus miniers East Sullivan, 2 ind. le 19 août 2001 par Sylvie Gagnon, Yan Cossette, Chantal Béland, André Lefebvre, Andrée Lévesque, Réal Gauthier, Yolande Charron, Françoise Demontigny et Société de Loisir Ornithologique de l'Abitibi (feuille 257764).
- Val-d'Or, Parc à résidus miniers East Sullivan, 30 ind. le 25 août 2001 par Norbert Deslauriers, Yan Cossette, André Lefebvre et Pierrette Lefebvre (feuille 251178).
- Val-d'Or, Parc à résidus miniers East Sullivan, 140 ind. le 11 août 2002 par Louis Imbeau (feuille 255504).
- Val-d'Or, Parc à résidus miniers East Sullivan, 50 ind. le 25 août 2002 par Réal Gauthier et Société de Loisir Ornithologique de l'Abitibi (feuille 255512).

Première mention : Val-d'Or, Parc à résidus miniers East Sullivan, 12 ind. le 21 avril 2003 par Pierrette Lefebvre, André Lefebvre et Gilles Éthier (feuille 256201).

Val-d'Or, Parc à résidus miniers East Sullivan, 50 ind. le 2 mai 2003 par Louis Imbeau (feuillelet 256227).
 Val-d'Or, Parc à résidus miniers East Sullivan, 22 ind. le 11 mai 2003 par Louis Imbeau (feuillelet 256257).
 Val-d'Or, Parc à résidus miniers East Sullivan, 12 ind. le 19 mai 2003 par Louis Imbeau (feuillelet 256291).
 Val-d'Or, Parc à résidus miniers East Sullivan, 47 ind. le 2 juin 2003 par Louis Imbeau (feuillelet 256354).
 Val-d'Or, Parc à résidus miniers East Sullivan, 30 ind. le 3 juin 2003 par Réal Gauthier (feuillelet 256848).
 Val-d'Or, Parc à résidus miniers East Sullivan, 18 ind. le 8 juin 2003 par Louis Imbeau (feuillelet 256373).
 Val-d'Or, Parc à résidus miniers East Sullivan, 20 ind. le 14 juin 2003 par Réal Gauthier (feuillelet 256849).
 Val-d'Or, Parc à résidus miniers East Sullivan, 9 ind. le 4 juillet 2003 par Louis Imbeau (feuillelet 256479).
 Val-d'Or, Parc à résidus miniers East Sullivan, 4 ind. le 7 juillet 2003 par Louis Imbeau (feuillelet 256481).
 Val-d'Or, Parc à résidus miniers East Sullivan, 19 ind. le 27 juillet 2003 par Réal Gauthier (feuillelet 256853).
 Val-d'Or, Parc à résidus miniers East Sullivan, 10 ind. le 27 juillet 2003 par Réjean Deschênes et Alexandre Giroux (feuillelet 256522).
 Val-d'Or, Parc à résidus miniers East Sullivan, 9 ind. le 1 août 2003 par Gilles Éthier, Pierrette Lefebvre et André Lefebvre (feuillelet 256539).
 Val-d'Or, Parc à résidus miniers East Sullivan, 24 ind. le 3 août 2003 par Réjean Deschênes (feuillelet 256542).
 Val-d'Or, Parc à résidus miniers East Sullivan, 50 ind. le 17 août 2003 par Réjean Deschênes (feuillelet 256570).
 Val-d'Or, Parc à résidus miniers East Sullivan, 46 ind. le 19 août 2003 par Réjean Deschênes (feuillelet 256572).
 Val-d'Or, Parc à résidus miniers East Sullivan, 40 ind. le 24 août 2003 par Réal Gauthier, Françoise Demontigny, Florence Trudel, Odile Morrisette, Sylvie Poulin, Carole Morin, Héléne Chouinard, Claire Bédard, Cécile Montémurro, Yolande Charron, Maryse Lessard, Andrée Lévesque, Claude Aubé, Alain Archambault, Yvon Guindon, Louis Imbeau, André Lefebvre, Pierrette Lefebvre et Société de Loisir Ornithologique de l'Abitibi (feuillelet 256856).

Val-d'Or, Parc à résidus miniers East Sullivan, 9 ind. le 28 août 2003 par Louis Imbeau (feuillelet 256580).
 Val-d'Or, Parc à résidus miniers East Sullivan, 40 ind. le 17 septembre 2003 par Réal Gauthier (feuillelet 256863).
 Val-d'Or, Parc à résidus miniers East Sullivan, 36 ind. le 18 septembre 2003 par Louis Imbeau (feuillelet 256638).
 Val-d'Or, Parc à résidus miniers East Sullivan, 4 ind. le 20 septembre 2003 par Louis Imbeau (feuillelet 256633).
 Val-d'Or, Parc à résidus miniers East Sullivan, 35 ind. le 21 septembre 2003 par Réal Gauthier (feuillelet 256864).
 Val-d'Or, Parc à résidus miniers East Sullivan, 4 ind. le 25 septembre 2003 par Louis Imbeau (feuillelet 256641).
 Val-d'Or, Parc à résidus miniers East Sullivan, 22 ind. le 28 septembre 2003 par Louis Imbeau et Réal Gauthier (feuillelet 256647).
 Val-d'Or, Parc à résidus miniers East Sullivan, 12 ind. le 2 octobre 2003 par Louis Imbeau (feuillelet 256652).
 Val-d'Or, Parc à résidus miniers East Sullivan, 200 ind. le 5 octobre 2003 par Réal Gauthier (feuillelet 256866).
 Val-d'Or, Parc à résidus miniers East Sullivan, 40 ind. le 8 octobre 2003 par Réal Gauthier (feuillelet 256868).
 Val-d'Or, Parc à résidus miniers East Sullivan, 22 ind. le 13 octobre 2003 par Louis Imbeau (feuillelet 256670).
 Val-d'Or, Parc à résidus miniers East Sullivan, 3 ind. le 19 octobre 2003 par Louis Imbeau et Réal Gauthier (feuillelet 256683).
 Val-d'Or, Parc à résidus miniers East Sullivan, 30 ind. le 26 octobre 2003 par Réal Gauthier (feuillelet 256875).
 Val-d'Or, Parc à résidus miniers East Sullivan, 30 ind. le 2 novembre 2003 par Réal Gauthier (feuillelet 256877).
 Val-d'Or, Parc à résidus miniers East Sullivan, 500 ind. le 2 novembre 2003 par Pierrette Lefebvre et André Lefebvre (feuillelet 257045).
 Val-d'Or, Parc à résidus miniers East Sullivan, 2 ind. le 2 novembre 2003 par Louis Imbeau (feuillelet 256752).
 Val-d'Or, Parc à résidus miniers East Sullivan, 109 ind. le 20 novembre 2003 par André Lefebvre (feuillelet 257053) Adulte -- Immature.
 Val-d'Or, Parc à résidus miniers East Sullivan, 14 ind. le 3 mai 2004 par Réjean Deschênes (feuillelet 258359).
 Val-d'Or, Parc à résidus miniers East Sullivan, 4 ind. le 16 mai 2004 par Édith Van de Walle (feuillelet 259409).
 Val-d'Or, Parc à résidus miniers East Sullivan, 200 ind. le 24 mai 2004 par Pierrette Lefebvre et André Lefebvre (feuillelet 259665).
 Val-d'Or, Parc à résidus miniers East Sullivan, 30 ind. le 31 mai 2004 par Réal Gauthier (feuillelet 258450).
 Val-d'Or, Parc à résidus miniers East Sullivan, 550 ind. le 23 juillet 2004 par Louis Imbeau (feuillelet 258652).
 Val-d'Or, Parc à résidus miniers East Sullivan, 330 ind. le 29 juillet 2004 par Louis Imbeau (feuillelet 258710).
 Val-d'Or, Parc à résidus miniers East Sullivan, 200 ind. le 7 août 2004 par Réal Gauthier (feuillelet 259218).
 Val-d'Or, Parc à résidus miniers East Sullivan, 26 ind. le 13 août 2004 par Réjean Deschênes (feuillelet 259053).
 Val-d'Or, Parc à résidus miniers East Sullivan, 20 ind. le 20 août 2004 par Réal Gauthier (feuillelet 259219).
 Val-d'Or, Parc à résidus miniers East Sullivan, 55 ind. le 24 août 2004 par Louis Imbeau (feuillelet 259105).
 Val-d'Or, Parc à résidus miniers East Sullivan, 30 ind. le 29 août 2004 par Réal Gauthier, Louis Imbeau, Nancy Lafond, Jean Aubé, Lucie Auclair, Pierre Ouellet, Héléne Desrochers, Yvon Rhéault, Carole Lagacé, André Lefebvre, Claude Desloges et Richard Théroix (feuillelet 259108).

Val-d'Or, Parc à résidus miniers East Sullivan, 2 ind. le 2 septembre 2004 par Louis Imbeau (feuillelet 259117).
 Val-d'Or, Parc à résidus miniers East Sullivan, 400 ind. le 6 septembre 2004 par Louis Imbeau (feuillelet 259119).
 Val-d'Or, Parc à résidus miniers East Sullivan, 45 ind. le 9 septembre 2004 par Louis Imbeau (feuillelet 259123).
 Val-d'Or, Parc à résidus miniers East Sullivan, 300 ind. le 10 septembre 2004 par Marc-Antoine Montpetit et Amélie Bazinet (feuillelet 259561).

Val-d'Or, Parc à résidus miniers East Sullivan, 105 ind. le 12 septembre 2004 par Louis Imbeau (feuillelet 259128).
 Val-d'Or, Parc à résidus miniers East Sullivan, 150 ind. le 12 septembre 2004 par Réal Gauthier (feuillelet 250419).
 Val-d'Or, Parc à résidus miniers East Sullivan, 400 ind. le 19 septembre 2004 par Louis Imbeau (feuillelet 259201).
 Val-d'Or, Parc à résidus miniers East Sullivan, 200 ind. le 26 septembre 2004 par Louis Imbeau, Nancy Lafond, Yvon Rhéault et Nicole Buteau (feuillelet 253609).

Val-d'Or, Parc à résidus miniers East Sullivan, 12 ind. le 6 octobre 2004 par Réal Gauthier et Louis Imbeau (feuillelet 259531).
 Val-d'Or, Parc à résidus miniers East Sullivan, 1 ind. le 13 octobre 2004 par Louis Imbeau (feuillelet 259256).
 Val-d'Or, Parc à résidus miniers East Sullivan, 6 ind. le 20 octobre 2004 par Louis Imbeau (feuillelet 259271).
 Val-d'Or, Parc à résidus miniers East Sullivan, 100 ind. le 24 octobre 2004 par Réal Gauthier (feuillelet 259535).

Val-d'Or, Parc à résidus miniers East Sullivan, 10 ind. le 7 novembre 2004 par Réal Gauthier (feuille 259538).

Val-d'Or, Parc à résidus miniers East Sullivan, 12 ind. le 8 mai 2005 par Claudia Siano (feuille 790197).

Val-d'Or, Parc à résidus miniers East Sullivan, 30 ind. le 18 mai 2005 par Réal Gauthier (feuille 790338).

Val-d'Or, Parc à résidus miniers East Sullivan, 1 ind. le 19 juin 2005 par Claudia Siano (feuille 790349).

Val-d'Or, Parc à résidus miniers East Sullivan, 50 ind. le 20 juin 2005 par Louis Imbeau (feuille 790249).

Val-d'Or, Parc à résidus miniers East Sullivan, 40 ind. le 11 juillet 2005 par Réal Gauthier (feuille 790558).

Val-d'Or, Parc à résidus miniers East Sullivan, 100 ind. le 19 juillet 2005 par Claudia Siano (feuille 790467).

Val-d'Or, Parc à résidus miniers East Sullivan, 30 ind. le 26 juillet 2005 par Réjean Deschênes (feuille 790495).

Val-d'Or, Parc à résidus miniers East Sullivan, 1200 ind. le 28 juillet 2005 par Sylvie Gagnon (feuille 790497).

Val-d'Or, Parc à résidus miniers East Sullivan, 1300 ind. le 6 août 2005 par Sylvie Gagnon (feuille 790546).

Val-d'Or, Parc à résidus miniers East Sullivan, 700 ind. le 14 août 2005 par Sylvie Gagnon (feuille 790589) Adulte -- Première année.

Val-d'Or, Parc à résidus miniers East Sullivan, 550 ind. le 15 août 2005 par Louis Imbeau, Marcel Darveau et Bernard Filion (feuille 790590).

Val-d'Or, Parc à résidus miniers East Sullivan, 1200 ind. le 19 août 2005 par Sylvie Gagnon (feuille 790598).

Val-d'Or, Parc à résidus miniers East Sullivan, 350 ind. le 23 août 2005 par Sylvie Gagnon (feuille 790616).

Val-d'Or, Parc à résidus miniers East Sullivan, 300 ind. le 28 août 2005 par Réal Gauthier, Alain Normand, Daniel Hébert, France Neveu, Yvon Rhéault, Carole Lagacé, Linda Melnbardis, Nicole Buteau, Claudia Siano, Hélène Chouinard, Sylvie Gagnon et Renée Lévesque (feuille 790625).

Val-d'Or, Parc à résidus miniers East Sullivan, 78 ind. le 5 septembre 2005 par Sylvie Gagnon (feuille 790643).

Val-d'Or, Parc à résidus miniers East Sullivan, 40 ind. le 7 septembre 2005 par Réal Gauthier (feuille 790646).

Val-d'Or, Parc à résidus miniers East Sullivan, 380 ind. le 7 septembre 2005 par Louis Imbeau (feuille 790645).

Val-d'Or, Parc à résidus miniers East Sullivan, 23 ind. le 11 septembre 2005 par Sylvie Gagnon (feuille 790654).

Val-d'Or, Parc à résidus miniers East Sullivan, 24 ind. le 14 septembre 2005 par Louis Imbeau (feuille 790662).

Val-d'Or, Parc à résidus miniers East Sullivan, 300 ind. le 18 septembre 2005 par Claudia Siano (feuille 790674).

Val-d'Or, Parc à résidus miniers East Sullivan, 20 ind. le 21 septembre 2005 par Louis Imbeau (feuille 790679).

Val-d'Or, Parc à résidus miniers East Sullivan, 60 ind. le 24 septembre 2005 par Réal Gauthier (feuille 790688).

Val-d'Or, Parc à résidus miniers East Sullivan, 2 ind. le 28 septembre 2005 par Louis Imbeau (feuille 790706).

Val-d'Or, Parc à résidus miniers East Sullivan, 100 ind. le 30 septembre 2005 par Réal Gauthier (feuille 790709).

Val-d'Or, Parc à résidus miniers East Sullivan, 200 ind. le 2 octobre 2005 par Claudia Siano (feuille 790785).

Val-d'Or, Parc à résidus miniers East Sullivan, 8 ind. le 16 octobre 2005 par Sylvie Gagnon, Louis Imbeau, Pierre Lavigne, Claudia Siano, Micheline Hatin, Lucie Levac, Nicole Buteau, Yvon Rhéault et Société de Loisir Ornithologique de l'Abitibi (feuille 790816).

Val-d'Or, Parc à résidus miniers East Sullivan, 30 ind. le 16 avril 2006 par Raymond Ladurantaye et Claudia Siano (feuille 791260).

Val-d'Or, Parc à résidus miniers East Sullivan, 6 ind. le 6 mai 2006 par Louis Imbeau (feuille 791247).

Val-d'Or, Parc à résidus miniers East Sullivan, 100 ind. le 21 mai 2006 par Raymond Ladurantaye (feuille 791589).

Val-d'Or, Parc à résidus miniers East Sullivan, 8 ind. le 4 juin 2006 par Réal Gauthier, Louis Imbeau, Claudia Siano, Jean Aubé, Lucie Auclair, Linda Melnbardis, Melisa Melnbardis et Société de Loisir Ornithologique de l'Abitibi (feuille 791578).

Val-d'Or, Parc à résidus miniers East Sullivan, 100 ind. le 11 juin 2006 par Réal Gauthier (feuille 791973).

Val-d'Or, Parc à résidus miniers East Sullivan, 60 ind. le 25 juin 2006 par Raymond Ladurantaye et Claudia Siano (feuille 791814).

Val-d'Or, Parc à résidus miniers East Sullivan, 150 ind. le 8 juillet 2006 par Réal Gauthier (feuille 791976).

Val-d'Or, Parc à résidus miniers East Sullivan, 200 ind. le 15 juillet 2006 par Réal Gauthier (feuille 791977).

Val-d'Or, Parc à résidus miniers East Sullivan, 40 ind. le 22 juillet 2006 par Claudia Siano (feuille 791938).

Val-d'Or, Parc à résidus miniers East Sullivan, 100 ind. le 1 août 2006 par Réal Gauthier (feuille 792329).

Val-d'Or, Parc à résidus miniers East Sullivan, 30 ind. le 6 août 2006 par Claudia Siano et Raymond Ladurantaye (feuille 792008).

Val-d'Or, Parc à résidus miniers East Sullivan, 100 ind. le 26 août 2006 par Réal Gauthier (feuille 792331).

Val-d'Or, Parc à résidus miniers East Sullivan, 6 ind. le 2 septembre 2006 par Raymond Larouche et Claudia Siano (feuille 792085).

Val-d'Or, Parc à résidus miniers East Sullivan, 300 ind. le 9 septembre 2006 par Réal Gauthier (feuille 792333).

Val-d'Or, Parc à résidus miniers East Sullivan, 8 ind. le 10 septembre 2006 par Raymond Ladurantaye et Claudia Siano (feuille 792088).

Val-d'Or, Parc à résidus miniers East Sullivan, 8 ind. le 16 septembre 2006 par Claudia Siano et Raymond Ladurantaye (feuille 792094).

Val-d'Or, Parc à résidus miniers East Sullivan, 40 ind. le 21 septembre 2006 par Réal Gauthier (feuille 792334).

Val-d'Or, Parc à résidus miniers East Sullivan, 30 ind. le 23 septembre 2006 par Claudia Siano et Raymond Ladurantaye (feuille 792100).

Val-d'Or, Parc à résidus miniers East Sullivan, 40 ind. le 23 septembre 2006 par Réal Gauthier (feuille 792336).

Val-d'Or, Parc à résidus miniers East Sullivan, 3 ind. le 27 septembre 2006 par Louis Imbeau (feuille 792080).

Val-d'Or, Parc à résidus miniers East Sullivan, 30 ind. le 30 septembre 2006 par Réal Gauthier (feuille 792339).

Val-d'Or, Parc à résidus miniers East Sullivan, 40 ind. le 3 octobre 2006 par Réal Gauthier (feuille 792340).

Val-d'Or, Parc à résidus miniers East Sullivan, 60 ind. le 7 octobre 2006 par Réal Gauthier (feuille 792342).

Val-d'Or, Parc à résidus miniers East Sullivan, 6 ind. le 9 octobre 2006 par Sylvie Gagnon, Réal Gauthier et André Lefebvre (feuille 792139).

Val-d'Or, Parc à résidus miniers East Sullivan, 20 ind. le 15 octobre 2006 par Claudia Siano et Raymond Ladurantaye (feuille 792209).

Val-d'Or, Parc à résidus miniers East Sullivan, 4 ind. le 15 octobre 2006 par Claudia Siano, Bruno Major, Samuel Prince, Louis Imbeau, Roger Fournier et Société de Loisir Ornithologique de l'Abitibi (feuille 792208).

Val-d'Or, Parc à résidus miniers East Sullivan, 15 ind. le 21 octobre 2006 par Réal Gauthier (feuille 792344).

Val-d'Or, Parc à résidus miniers East Sullivan, 30 ind. le 21 octobre 2006 par Réal Gauthier (feuille 792345).

Val-d'Or, Parc à résidus miniers East Sullivan, 6 ind. le 28 octobre 2006 par Louis Imbeau (feuille 792201).

Val-d'Or, Parc à résidus miniers East Sullivan, 15 ind. le 28 avril 2007 par Réal Gauthier (feuille 835357).

- Val-d'Or, Parc à résidus miniers East Sullivan, 65 ind. le 6 mai 2007 par Raymond Ladurantaye (feuillelet 793467).
- Val-d'Or, Parc à résidus miniers East Sullivan, 1 ind. le 12 mai 2007 par Réal Gauthier (feuillelet 835358).
- Val-d'Or, Parc à résidus miniers East Sullivan, 30 ind. le 19 mai 2007 par Réal Gauthier (feuillelet 835361).
- Val-d'Or, Parc à résidus miniers East Sullivan, 40 ind. le 20 mai 2007 par Réal Gauthier (feuillelet 835362).
- Val-d'Or, Parc à résidus miniers East Sullivan, 48 ind. le 20 mai 2007 par Louis Imbeau, Sébastien Rioux, Pascal Drouin, Christophe Prince et Samuel Prince (feuillelet 793341).
- Val-d'Or, Parc à résidus miniers East Sullivan, 30 ind. le 3 juin 2007 par Réal Gauthier, Yolande Charron, Cécile Montémurro, Roger Fournier, Hélène Chouinard, Linda Melnbardis, Claudia Siano, Raymond Ladurantaye et Société de Loisir Ornithologique de l'Abitibi (feuillelet 835364).
- Val-d'Or, Parc à résidus miniers East Sullivan, 6 ind. le 5 juin 2007 par Louis Imbeau (feuillelet 793579).
- Val-d'Or, Parc à résidus miniers East Sullivan, 30 ind. le 23 juin 2007 par Claudia Siano et Raymond Ladurantaye (feuillelet 835289).
- Val-d'Or, Parc à résidus miniers East Sullivan, 6 ind. le 15 juillet 2007 par Claudia Siano et Raymond Ladurantaye (feuillelet 835301).
- Val-d'Or, Parc à résidus miniers East Sullivan, 20 ind. le 3 août 2007 par Raymond Ladurantaye et Claudia Siano (feuillelet 835466).
- Val-d'Or, Parc à résidus miniers East Sullivan, 100 ind. le 18 août 2007 par Réal Gauthier (feuillelet 835847).
- Val-d'Or, Parc à résidus miniers East Sullivan, 25 ind. le 19 août 2007 par Réal Gauthier (feuillelet 835848).
- Val-d'Or, Parc à résidus miniers East Sullivan, 60 ind. le 21 août 2007 par Réal Gauthier (feuillelet 835849).
- Val-d'Or, Parc à résidus miniers East Sullivan, 250 ind. le 26 août 2007 par Louis Imbeau, Roger Fournier, Maryse Lessard, France Neveu, Daniel Paquin, Raymonde Paquin, Lise Pépin, Pascal Drouin, Samuel Prince, Christophe Prince, Chantal Béland, Claudia Siano, Hélène Chouinard et Société de Loisir Ornithologique de l'Abitibi (feuillelet 835460).
- Val-d'Or, Parc à résidus miniers East Sullivan, 20 ind. le 26 août 2007 par Raymond Ladurantaye et Claudia Siano (feuillelet 835474).
- Val-d'Or, Parc à résidus miniers East Sullivan, 30 ind. le 26 août 2007 par Réal Gauthier (feuillelet 835850).
- Val-d'Or, Parc à résidus miniers East Sullivan, 15 ind. le 29 août 2007 par Louis Imbeau (feuillelet 835461).
- Val-d'Or, Parc à résidus miniers East Sullivan, 36 ind. le 3 septembre 2007 par Louis Imbeau (feuillelet 835489).
- Val-d'Or, Parc à résidus miniers East Sullivan, 13 ind. le 5 septembre 2007 par Louis Imbeau (feuillelet 835492).
- Val-d'Or, Parc à résidus miniers East Sullivan, 25 ind. le 9 septembre 2007 par Claudia Siano et Raymond Ladurantaye (feuillelet 835604).
- Val-d'Or, Parc à résidus miniers East Sullivan, 75 ind. le 12 septembre 2007 par Louis Imbeau (feuillelet 835510).
- Val-d'Or, Parc à résidus miniers East Sullivan, 12 ind. le 19 septembre 2007 par Louis Imbeau (feuillelet 835530).
- Val-d'Or, Parc à résidus miniers East Sullivan, 40 ind. le 22 septembre 2007 par Sylvie Gagnon, Réal Gauthier, Louis Imbeau et Linda Melnbardis (feuillelet 835547).
- Val-d'Or, Parc à résidus miniers East Sullivan, 60 ind. le 23 septembre 2007 par Claudia Siano, Raymond Ladurantaye, Yolande Charron et Andrée Lévesque (feuillelet 835610).
- Val-d'Or, Parc à résidus miniers East Sullivan, 115 ind. le 26 septembre 2007 par Louis Imbeau (feuillelet 835571).
- Val-d'Or, Parc à résidus miniers East Sullivan, 35 ind. le 30 septembre 2007 par Raymond Ladurantaye (feuillelet 835612).
- Val-d'Or, Parc à résidus miniers East Sullivan, 100 ind. le 30 septembre 2007 par Réal Gauthier (feuillelet 835852).
- Val-d'Or, Parc à résidus miniers East Sullivan, 6 ind. le 13 octobre 2007 par Claudia Siano et Raymond Ladurantaye (feuillelet 835777).
- Val-d'Or, Parc à résidus miniers East Sullivan, 9 ind. le 14 octobre 2007 par Louis Imbeau, Jean Lapointe, Suzanne Trudel, Réal Gauthier, Claudia Siano et Société de Loisir Ornithologique de l'Abitibi (feuillelet 835779).
- Val-d'Or, Parc à résidus miniers East Sullivan, 4 ind. le 21 octobre 2007 par Réal Gauthier (feuillelet 835856).
- Val-d'Or, Parc à résidus miniers East Sullivan, 40 ind. le 26 avril 2008 par Réal Gauthier (feuillelet 837141).
- Val-d'Or, Parc à résidus miniers East Sullivan, 63 ind. le 27 avril 2008 par Sylvie Gagnon, Pierre Lavigne, Louis Imbeau, Réal Gauthier, Évan Hovington, Anthony Danesin, Nancy Lafond, Claudia Siano et Société de Loisir Ornithologique de l'Abitibi (feuillelet 836573).
- Val-d'Or, Parc à résidus miniers East Sullivan, 1 ind. le 10 mai 2008 par Réal Gauthier (feuillelet 837145).
- Val-d'Or, Parc à résidus miniers East Sullivan, 30 ind. le 18 mai 2008 par Réal Gauthier et Céline Gauthier (feuillelet 837150).
- Val-d'Or, Parc à résidus miniers East Sullivan, 15 ind. le 27 mai 2008 par Réal Gauthier et Raymond Ladurantaye (feuillelet 837163).
- Val-d'Or, Parc à résidus miniers East Sullivan, 28 ind. le 2 juin 2008 par Raymond Ladurantaye (feuillelet 837089).
- Val-d'Or, Parc à résidus miniers East Sullivan, 30 ind. le 15 juin 2008 par Réal Gauthier, André Lefebvre, Linda Melnbardis, Claudia Siano et Raymond Ladurantaye (feuillelet 837494).
- Val-d'Or, Parc à résidus miniers East Sullivan, 18 ind. le 24 juin 2008 par Claudia Siano, Raymond Ladurantaye, Suzanne Labbé et Roch Bernier (feuillelet 837378).
- Val-d'Or, Parc à résidus miniers East Sullivan, 36 ind. le 28 juin 2008 par Claudia Siano et David Soares (feuillelet 837401).
- Val-d'Or, Parc à résidus miniers East Sullivan, 60 ind. le 23 août 2008 par Réal Gauthier (feuillelet 838317).
- Val-d'Or, Parc à résidus miniers East Sullivan, 1 ind. le 24 août 2008 par Sylvie Gagnon, Réal Gauthier, Louis Imbeau, Claudia Siano, Pascal Perreault, Hélène Chouinard, Raymond Ladurantaye et Société de Loisir Ornithologique de l'Abitibi (feuillelet 837880).
- Val-d'Or, Parc à résidus miniers Manitou, 22 ind. le 24 août 2008 par Sylvie Gagnon, Réal Gauthier, Louis Imbeau, Claudia Siano, Pascal Perreault, Hélène Chouinard, Raymond Ladurantaye et Société de Loisir Ornithologique de l'Abitibi (feuillelet 837881).
- Val-d'Or, Parc à résidus miniers East Sullivan, 12 ind. le 21 septembre 2008 par Raymond Ladurantaye, Claudia Siano, Francine Cloutier et Mario Cloutier (feuillelet 838088).
- Val-d'Or, Parc à résidus miniers East Sullivan, 40 ind. le 5 octobre 2008 par Sylvie Gagnon, Claudia Siano, Raymond Ladurantaye, Réal Gauthier, Hélène Chouinard et Société de Loisir Ornithologique de l'Abitibi (feuillelet 838150) Adulte -- Immature.
- Val-d'Or, Parc à résidus miniers East Sullivan, 6 ind. le 12 octobre 2008 par Claudia Siano et Raymond Ladurantaye (feuillelet 838177).
- Val-d'Or, Parc à résidus miniers East Sullivan, 11 ind. le 19 octobre 2008 par Claudia Siano et Raymond Ladurantaye (feuillelet 838206).
- Val-d'Or, Parc à résidus miniers East Sullivan, 240 ind. le 1 novembre 2008 par Claudia Siano et Raymond Ladurantaye (feuillelet 838244).
- Val-d'Or, Parc à résidus miniers East Sullivan, 100 ind. le 15 avril 2009 par Raymond Ladurantaye (feuillelet 838770).
- Val-d'Or, Parc à résidus miniers Manitou, 25 ind. le 19 avril 2009 par Raymond Ladurantaye, Claudia Siano et Jacques Héneault (feuillelet 838792).

- Val-d'Or, Parc à résidus miniers East Sullivan, 100 ind. le 24 avril 2009 par Claudia Siano (feuillelet 838816).
- Val-d'Or, Parc à résidus miniers East Sullivan, 30 ind. le 24 avril 2009 par Réal Gauthier (feuillelet 839361).
- Val-d'Or, Parc à résidus miniers East Sullivan, 100 ind. le 26 avril 2009 par Raymond Ladurantaye (feuillelet 838830).
- Val-d'Or, Parc à résidus miniers East Sullivan, 150 ind. le 2 mai 2009 par Réal Gauthier (feuillelet 839504).
- Val-d'Or, Parc à résidus miniers East Sullivan, 100 ind. le 2 mai 2009 par Claudia Siano et Raymond Ladurantaye (feuillelet 838956).
- Val-d'Or, Parc à résidus miniers East Sullivan, 20 ind. le 20 mai 2009 par Raymond Ladurantaye (feuillelet 838996).
- Val-d'Or, Parc à résidus miniers East Sullivan, 1 ind. le 29 mai 2009 par Raymond Ladurantaye (feuillelet 839023).
- Val-d'Or, Parc à résidus miniers East Sullivan, 100 ind. le 30 mai 2009 par Réal Gauthier et Linda Melnbardis (feuillelet 839552).
- Val-d'Or, Parc à résidus miniers East Sullivan, 1 ind. le 30 mai 2009 par Claudia Siano et Raymond Ladurantaye (feuillelet 839054).
- Val-d'Or, Parc à résidus miniers East Sullivan, 60 ind. le 1 juin 2009 par Raymond Ladurantaye (feuillelet 839367).
- Val-d'Or, Parc à résidus miniers East Sullivan, 20 ind. le 4 juillet 2009 par Claudia Siano et Raymond Ladurantaye (feuillelet 839444).
- Val-d'Or, Parc à résidus miniers East Sullivan, 12 ind. le 8 août 2009 par Claudia Siano et Raymond Ladurantaye (feuillelet 839569).
- Val-d'Or, Parc à résidus miniers East Sullivan, 4 ind. le 16 août 2009 par Claudia Siano et Raymond Ladurantaye (feuillelet 839580).
- Val-d'Or, Parc à résidus miniers Manitou, 30 ind. le 12 septembre 2009 par Raymond Ladurantaye, Claudia Siano et Linda Melnbardis (feuillelet 839616).
- Val-d'Or, Parc à résidus miniers Manitou, 120 ind. le 13 septembre 2009 par Claudia Siano, Raymond Ladurantaye, Francis Gallant, Yolande Charron et Cécile Montémurro (feuillelet 839617).
- Val-d'Or, Parc à résidus miniers East Sullivan, 49 ind. le 14 septembre 2009 par Sylvie Gagnon (feuillelet 840210).
- Val-d'Or, Parc à résidus miniers East Sullivan, 50 ind. le 4 octobre 2009 par Claudia Siano, Réal Gauthier et Raymond Ladurantaye (feuillelet 839772).
- Val-d'Or, Parc à résidus miniers East Sullivan, 30 ind. le 10 octobre 2009 par Claudia Siano et Raymond Ladurantaye (feuillelet 839775).
- Val-d'Or, Parc à résidus miniers East Sullivan, 40 ind. le 17 octobre 2009 par Raymond Ladurantaye (feuillelet 839783).
- Val-d'Or, Parc à résidus miniers East Sullivan, 3 ind. le 1 novembre 2009 par Raymond Ladurantaye et Claudia Siano (feuillelet 839791).
- Val-d'Or, Parc à résidus miniers East Sullivan, 20 ind. le 3 avril 2010 par Claudia Siano et Raymond Ladurantaye (feuillelet 840425).
- Val-d'Or, Parc à résidus miniers East Sullivan, 50 ind. le 11 avril 2010 par Claudia Siano et Raymond Ladurantaye (feuillelet 840485).
- Val-d'Or, Parc à résidus miniers Manitou, 40 ind. le 11 avril 2010 par Raymond Ladurantaye (feuillelet 840488).
- Val-d'Or, Parc à résidus miniers Manitou, 50 ind. le 17 avril 2010 par Raymond Ladurantaye et Jacques Héneault (feuillelet 840519).
- Val-d'Or, Parc à résidus miniers East Sullivan, 120 ind. le 24 avril 2010 par Claudia Siano et Raymond Ladurantaye (feuillelet 840610).
- Val-d'Or, Parc à résidus miniers East Sullivan, 400 ind. le 9 mai 2010 par Claudia Siano et Raymond Ladurantaye (feuillelet 840882).
- Val-d'Or, Parc à résidus miniers East Sullivan, 90 ind. le 11 mai 2010 par Raymond Ladurantaye (feuillelet 840894).
- Val-d'Or, Parc à résidus miniers East Sullivan, 25 ind. le 30 mai 2010 par Claudia Siano et Raymond Ladurantaye (feuillelet 841140).
- Val-d'Or, Parc à résidus miniers East Sullivan, 8 ind. le 24 juin 2010 par Claudia Siano et Raymond Ladurantaye (feuillelet 841787).
- Val-d'Or, Parc à résidus miniers East Sullivan, 5 ind. le 31 juillet 2010 par Réjean Deschênes (feuillelet 842116).
- Val-d'Or, Parc à résidus miniers Manitou, 50 ind. le 7 août 2010 par Claudia Siano et Raymond Ladurantaye (feuillelet 841251).
- Val-d'Or, Parc à résidus miniers East Sullivan, 12 ind. le 15 août 2010 par Claudia Siano et Raymond Ladurantaye (feuillelet 841269).
- Val-d'Or, Parc à résidus miniers East Sullivan, 20 ind. le 11 septembre 2010 par Claudia Siano (feuillelet 841339).
- Val-d'Or, Parc à résidus miniers East Sullivan, 15 ind. le 17 octobre 2010 par Claudia Siano et Raymond Ladurantaye (feuillelet 841491).
- Val-d'Or, Parc à résidus miniers East Sullivan, 50 ind. le 22 avril 2011 par Raymond Ladurantaye (feuillelet 125665).
- Val-d'Or, Parc à résidus miniers East Sullivan, 50 ind. le 25 avril 2011 par Claudia Siano et Raymond Ladurantaye (feuillelet 125684) qui notent : « Informations obtenues pour le goéland marqué: Numéro de la bague: 0994-04166, Lieu du baguage: Massachusetts, Date du baguage: 02/09/2010, Espèce: Goéland à bec cerclé. » Individu bagué -- Individu marqué -- Photographie.
- Val-d'Or, Parc à résidus miniers East Sullivan, 30 ind. le 30 avril 2011 par Raymond Ladurantaye, Jacques Héneault et Micheline Fleury (feuillelet 125720).
- Val-d'Or, Parc à résidus miniers East Sullivan, 50 ind. le 1 mai 2011 par Claudia Siano et Raymond Ladurantaye (feuillelet 125731).
- Val-d'Or, Parc à résidus miniers East Sullivan, 100 ind. le 7 mai 2011 par Claudia Siano et Raymond Ladurantaye (feuillelet 125968).
- Val-d'Or, Parc à résidus miniers Manitou, 12 ind. le 13 mai 2011 par Raymond Ladurantaye (feuillelet 126078).
- Val-d'Or, Parc à résidus miniers Manitou, 25 ind. le 14 mai 2011 par Sylvie Gagnon (feuillelet 126088).
- Val-d'Or, Parc à résidus miniers East Sullivan, 5 ind. le 14 mai 2011 par Sylvie Gagnon (feuillelet 126089).
- Val-d'Or, Parc à résidus miniers East Sullivan, 70 ind. le 11 juin 2011 par Raymond Ladurantaye (feuillelet 126323).
- Val-d'Or, Parc à résidus miniers East Sullivan, 15 ind. le 19 juin 2011 par Claudia Siano (feuillelet 126385).
- Val-d'Or, Parc à résidus miniers East Sullivan, 60 ind. le 1 juillet 2011 par François Dubois (feuillelet 842854).
- Val-d'Or, Parc à résidus miniers East Sullivan, 16 ind. le 10 juillet 2011 par François Dubois (feuillelet 842911).
- Val-d'Or, Parc à résidus miniers East Sullivan, 18 ind. le 16 juillet 2011 par Claudia Siano (feuillelet 126575).
- Val-d'Or, Parc à résidus miniers East Sullivan, 30 ind. le 14 août 2011 par Claudia Siano et Raymond Ladurantaye (feuillelet 126680).
- Val-d'Or, Parc à résidus miniers East Sullivan, 12 ind. le 21 août 2011 par Claudia Siano et Raymond Ladurantaye (feuillelet 126689).
- Val-d'Or, Parc à résidus miniers East Sullivan, 30 ind. le 28 août 2011 par Claudia Siano, François Dubois, Réal Gauthier, Raymond Ladurantaye, Daniel Paquin, Bernard Laborde, Maryse Lessard, Véronique Ducharme-Riel, Suzanne Trudel, Ghislain Hénault, Daniel St-Germain, Denise Maurais et Société de Loisirs Ornithologique de l'Abitibi (feuillelet 126698).
- Val-d'Or, Parc à résidus miniers East Sullivan, 17 ind. le 17 septembre 2011 par François Dubois (feuillelet 125778).
- Val-d'Or, Parc à résidus miniers East Sullivan, 25 ind. le 9 octobre 2011 par Claudia Siano et Raymond Ladurantaye (feuillelet 126802).
- Val-d'Or, Parc à résidus miniers East Sullivan, 10 ind. le 30 octobre 2011 par Claudia Siano et Raymond Ladurantaye (feuillelet 126847).
- Val-d'Or, Parc à résidus miniers East Sullivan, 10 ind. le 6 novembre 2011 par Claudia Siano et Raymond Ladurantaye (feuillelet 126862).

Val-d'Or, Parc à résidus miniers East Sullivan, 4 ind. le 19 novembre 2011 par Raymond Ladurantaye (feuillelet 126882).
 Val-d'Or, Parc à résidus miniers Manitou, 60 ind. le 30 mars 2012 par Raymond Ladurantaye et Claudia Siano (feuillelet 1506053).
 Val-d'Or, Parc à résidus miniers Manitou, 80 ind. le 1 avril 2012 par Raymond Ladurantaye (feuillelet 1506054).
 Val-d'Or, Parc à résidus miniers East Sullivan, 60 ind. le 1 avril 2012 par Raymond Ladurantaye (feuillelet 1506055).
 Val-d'Or, Parc à résidus miniers Manitou, 60 ind. le 6 avril 2012 par Raymond Ladurantaye (feuillelet 1506227).
 Val-d'Or, Parc à résidus miniers Manitou, 100 ind. le 7 avril 2012 par Raymond Ladurantaye (feuillelet 1506321).
 Val-d'Or, Parc à résidus miniers East Sullivan, 75 ind. le 8 avril 2012 par Raymond Ladurantaye et Claudia Siano (feuillelet 1506349).
 Val-d'Or, Parc à résidus miniers Manitou, 160 ind. le 8 avril 2012 par Raymond Ladurantaye et Claudia Siano (feuillelet 1506352).
 Val-d'Or, Parc à résidus miniers Manitou, 30 ind. le 14 avril 2012 par Raymond Ladurantaye (feuillelet 1506636).
 Val-d'Or, Parc à résidus miniers Manitou, 25 ind. le 21 avril 2012 par Raymond Ladurantaye (feuillelet 1507015).
 Val-d'Or, Parc à résidus miniers Manitou, 40 ind. le 22 avril 2012 par Claudia Siano et Raymond Ladurantaye (feuillelet 1507077).
 Val-d'Or, Parc à résidus miniers East Sullivan, 200 ind. le 22 avril 2012 par Claudia Siano et Raymond Ladurantaye (feuillelet 1507078).
 Val-d'Or, Parc à résidus miniers East Sullivan, 10 ind. le 2 mai 2012 par François Dubois (feuillelet 1507666).
 Val-d'Or, Parc à résidus miniers East Sullivan, 25 ind. le 6 mai 2012 par Raymond Ladurantaye et Claudia Siano (feuillelet 1507993).
 Val-d'Or, Parc à résidus miniers East Sullivan, 12 ind. le 10 mai 2012 par François Dubois (feuillelet 1508347).
 Val-d'Or, Parc à résidus miniers East Sullivan, 15 ind. le 13 mai 2012 par Claudia Siano et Raymond Ladurantaye (feuillelet 1508510).
 Val-d'Or, Parc à résidus miniers Manitou, 20 ind. le 27 mai 2012 par François Dubois et Société de Loisir Ornithologique de l'Abitibi (feuillelet 1509612).

Val-d'Or, Parc à résidus miniers East Sullivan, 6 ind. le 3 juin 2012 par Raymond Ladurantaye et Claudia Siano (feuillelet 1509968).
 Val-d'Or, Parc à résidus miniers East Sullivan, 19 ind. le 17 juin 2012 par Raymond Ladurantaye et Claudia Siano (feuillelet 1510454).
 Val-d'Or, Parc à résidus miniers East Sullivan, 20 ind. le 19 juin 2012 par Louis Imbeau (feuillelet 127185).
 Val-d'Or, Parc à résidus miniers East Sullivan, 7 ind. le 24 juillet 2012 par Raymond Ladurantaye, Claudia Siano et Danielle Paquette (feuillelet 1511451).

Val-d'Or, Parc à résidus miniers East Sullivan, 2 ind. le 27 juillet 2012 par Monique Groulx (feuillelet 1511760).
 Val-d'Or, Parc à résidus miniers East Sullivan, 20 ind. le 12 août 2012 par François Dubois (feuillelet 1511997).
 Val-d'Or, Parc à résidus miniers Manitou, 150 ind. le 31 août 2012 par François Dubois (feuillelet 1512757).
 Val-d'Or, Parc à résidus miniers East Sullivan, 180 ind. le 31 août 2012 par Rémi Gauvin (feuillelet 1512744).
 Val-d'Or, Parc à résidus miniers Manitou, 100 ind. le 3 septembre 2012 par Raymond Ladurantaye (feuillelet 1512939).
 Val-d'Or, Parc à résidus miniers East Sullivan, 25 ind. le 9 septembre 2012 par Raymond Ladurantaye et Claudia Siano (feuillelet 1513221).
 Val-d'Or, Parc à résidus miniers East Sullivan, 8 ind. le 30 septembre 2012 par Raymond Ladurantaye et Claudia Siano (feuillelet 1514256).
 Val-d'Or, Parc à résidus miniers East Sullivan, 25 ind. le 14 octobre 2012 par Raymond Ladurantaye et Claudia Siano (feuillelet 1515092).
 Val-d'Or, Parc à résidus miniers East Sullivan, 50 ind. le 3 novembre 2012 par François Dubois (feuillelet 1516163) qui note : « Estimé.
 Val-d'Or, Parc à résidus miniers East Sullivan, 4 ind. le 6 novembre 2012 par François Dubois (feuillelet 1516630).
 Val-d'Or, Parc à résidus miniers East Sullivan, 6 ind. le 15 avril 2013 par Raymond Ladurantaye (feuillelet 1529641).
 Val-d'Or, Parc à résidus miniers Manitou, 50 ind. le 15 avril 2013 par Raymond Ladurantaye (feuillelet 1529643).
 Val-d'Or, Parc à résidus miniers Manitou, 90 ind. le 18 avril 2013 par Raymond Ladurantaye (feuillelet 1529909).
 Val-d'Or, Parc à résidus miniers Manitou, 100 ind. le 20 avril 2013 par Claudia Siano et Raymond Ladurantaye (feuillelet 1530074).
 Val-d'Or, Parc à résidus miniers East Sullivan, 200 ind. le 20 avril 2013 par Claudia Siano (feuillelet 1530073).
 Val-d'Or, Parc à résidus miniers Manitou, 110 ind. le 20 avril 2013 par François Dubois (feuillelet 1530039).
 Val-d'Or, Parc à résidus miniers East Sullivan, 32 ind. le 20 avril 2013 par François Dubois (feuillelet 1530038).
 Val-d'Or, Parc à résidus miniers East Sullivan, 160 ind. le 21 avril 2013 par Raymond Ladurantaye, Claudia Siano, Pascal Perreault et Claude Deschênes (feuillelet 1530226).

Val-d'Or, Parc à résidus miniers Manitou, 100 ind. le 21 avril 2013 par Raymond Ladurantaye, Claudia Siano, Pascal Perreault et Claude Deschênes (feuillelet 1530229).

Val-d'Or, Parc à résidus miniers East Sullivan, 100 ind. le 21 avril 2013 par François Dubois et Sarah Dubois (feuillelet 1530341).
 Val-d'Or, Parc à résidus miniers Manitou, 80 ind. le 22 avril 2013 par Raymond Ladurantaye (feuillelet 1530377).
 Val-d'Or, Parc à résidus miniers East Sullivan, 90 ind. le 22 avril 2013 par Raymond Ladurantaye (feuillelet 1530378).
 Val-d'Or, Parc à résidus miniers East Sullivan, 70 ind. le 23 avril 2013 par Raymond Ladurantaye (feuillelet 1530654).
 Val-d'Or, Parc à résidus miniers Manitou, 60 ind. le 23 avril 2013 par Raymond Ladurantaye (feuillelet 1530655).
 Val-d'Or, Parc à résidus miniers Manitou, 40 ind. le 24 avril 2013 par Raymond Ladurantaye (feuillelet 1530657).
 Val-d'Or, Parc à résidus miniers East Sullivan, 60 ind. le 25 avril 2013 par François Dubois (feuillelet 1530651).
 Val-d'Or, Parc à résidus miniers East Sullivan, 15 ind. le 27 avril 2013 par Raymond Ladurantaye (feuillelet 1530793).
 Val-d'Or, Parc à résidus miniers East Sullivan, 26 ind. le 29 avril 2013 par François Dubois et Sarah Dubois (feuillelet 1531003).
 Val-d'Or, Parc à résidus miniers East Sullivan, 12 ind. le 1 mai 2013 par Jonathan Gagnon (feuillelet 1535861).
 Val-d'Or, Parc à résidus miniers East Sullivan, 30 ind. le 18 mai 2013 par Claudia Siano (feuillelet 1533207).

	<u>Mentions</u>	<u>NMI/mention</u>	<u>Constance</u>	<u>Indice d'abondance</u>
mars	1	60,00	11,11	6,667
avril	46	68,35	42,59	29,111
mai	40	47,83	31,50	15,063
juin	23	30,87	45,10	13,922
juillet	22	128,05	38,60	49,421
août	54	126,22	43,55	54,968
septembre	54	77,98	42,86	33,421

octobre	34	32,09	43,04	13,810
novembre	11	87,45	22,92	20,042
Total	285	76,22	36,68	27,959

Goéland argenté *Larus argentatus*

- Val-d'Or, Parc à résidus miniers East Sullivan, 1 ind. le 2 août 1999 par Sylvie Gagnon et Yan Cossette (feuillelet 257876).
- Val-d'Or, Parc à résidus miniers East Sullivan, 10 ind. le 14 août 1999 par Réal Gauthier et André Lefebvre (feuillelet 307358).
- Val-d'Or, Parc à résidus miniers East Sullivan, 100 ind. le 14 août 1999 par Yan Cossette (feuillelet 307366).
- Val-d'Or, Parc à résidus miniers East Sullivan, 1 ind. le 18 août 1999 par Réal Gauthier et Yan Cossette (feuillelet 307360).
- Val-d'Or, Parc à résidus miniers East Sullivan, 10 ind. le 29 juillet 2000 par André Lefebvre (feuillelet 251006).
- Val-d'Or, Parc à résidus miniers East Sullivan, 1 ind. le 7 août 2000 par Sylvie Gagnon et Yan Cossette (feuillelet 257363).
- Val-d'Or, Parc à résidus miniers East Sullivan, 35 ind. le 11 août 2002 par Louis Imbeau (feuillelet 255504).
- Val-d'Or, Parc à résidus miniers East Sullivan, 50 ind. le 25 août 2002 par Réal Gauthier et Société de Loisir Ornithologique de l'Abitibi (feuillelet 255512).
- Val-d'Or, Parc à résidus miniers East Sullivan, 5 ind. le 3 novembre 2002 par Réjean Deschênes et Louis Imbeau (feuillelet 255563).
- Val-d'Or, Parc à résidus miniers East Sullivan, 25 ind. le 2 mai 2003 par Louis Imbeau (feuillelet 256227).
- Val-d'Or, Parc à résidus miniers East Sullivan, 14 ind. le 11 mai 2003 par Louis Imbeau (feuillelet 256257).
- Val-d'Or, Parc à résidus miniers East Sullivan, 15 ind. le 18 mai 2003 par Réal Gauthier (feuillelet 256843).
- Val-d'Or, Parc à résidus miniers East Sullivan, 44 ind. le 19 mai 2003 par Louis Imbeau (feuillelet 256291).
- Val-d'Or, Parc à résidus miniers East Sullivan, 4 ind. le 25 mai 2003 par Louis Imbeau (feuillelet 256314).
- Val-d'Or, Parc à résidus miniers East Sullivan, 112 ind. le 2 juin 2003 par Louis Imbeau (feuillelet 256354).
- Val-d'Or, Parc à résidus miniers East Sullivan, 94 ind. le 8 juin 2003 par Louis Imbeau (feuillelet 256373).
- Val-d'Or, Parc à résidus miniers East Sullivan, 44 ind. le 4 juillet 2003 par Louis Imbeau (feuillelet 256479).
- Val-d'Or, Parc à résidus miniers East Sullivan, 12 ind. le 7 juillet 2003 par Louis Imbeau (feuillelet 256481).
- Val-d'Or, Parc à résidus miniers East Sullivan, 10 ind. le 27 juillet 2003 par Réjean Deschênes et Alexandre Giroux (feuillelet 256522).
- Val-d'Or, Parc à résidus miniers East Sullivan, 7 ind. le 17 août 2003 par Réjean Deschênes (feuillelet 256570).
- Val-d'Or, Parc à résidus miniers East Sullivan, 183 ind. le 19 août 2003 par Réjean Deschênes (feuillelet 256572).
- Val-d'Or, Parc à résidus miniers East Sullivan, 180 ind. le 24 août 2003 par Réal Gauthier, Françoise Demontigny, Florence Trudel, Odile Morrisette, Sylvie Poulin, Carole Morin, Hélène Chouinard, Claire Bédard, Cécile Montémurro, Yolande Charron, Maryse Lessard, Andrée Lévesque, Claude Aubé, Alain Archambault, Yvon Guindon, Louis Imbeau, André Lefebvre, Pierrette Lefebvre et Société de Loisir Ornithologique de l'Abitibi (feuillelet 256856).
- Val-d'Or, Parc à résidus miniers East Sullivan, 5 ind. le 28 août 2003 par Louis Imbeau (feuillelet 256580).
- Val-d'Or, Parc à résidus miniers East Sullivan, 165 ind. le 18 septembre 2003 par Louis Imbeau (feuillelet 256638).
- Val-d'Or, Parc à résidus miniers East Sullivan, 65 ind. le 20 septembre 2003 par Louis Imbeau (feuillelet 256633).
- Val-d'Or, Parc à résidus miniers East Sullivan, 45 ind. le 25 septembre 2003 par Louis Imbeau (feuillelet 256641).
- Val-d'Or, Parc à résidus miniers East Sullivan, 13 ind. le 28 septembre 2003 par Louis Imbeau et Réal Gauthier (feuillelet 256647).
- Val-d'Or, Parc à résidus miniers East Sullivan, 1 ind. le 2 octobre 2003 par Louis Imbeau (feuillelet 256652).
- Val-d'Or, Parc à résidus miniers East Sullivan, 540 ind. le 13 octobre 2003 par Louis Imbeau (feuillelet 256670).
- Val-d'Or, Parc à résidus miniers East Sullivan, 400 ind. le 19 octobre 2003 par Louis Imbeau et Réal Gauthier (feuillelet 256683).
- Val-d'Or, Parc à résidus miniers East Sullivan, 40 ind. le 26 octobre 2003 par Réal Gauthier (feuillelet 256875).
- Val-d'Or, Parc à résidus miniers East Sullivan, 250 ind. le 2 novembre 2003 par Louis Imbeau (feuillelet 256752).
- Val-d'Or, Parc à résidus miniers East Sullivan, 20 ind. le 2 novembre 2003 par Réal Gauthier (feuillelet 256877).
- Val-d'Or, Parc à résidus miniers East Sullivan, 230 ind. le 7 novembre 2003 par Louis Imbeau et Delphin Ruché (feuillelet 256758).
- Val-d'Or, Parc à résidus miniers East Sullivan, 110 ind. le 20 novembre 2003 par Réal Gauthier (feuillelet 256881).
- Val-d'Or, Parc à résidus miniers East Sullivan, 214 ind. le 20 novembre 2003 par André Lefebvre (feuillelet 257053) Adulte -- Immature.
- Val-d'Or, Parc à résidus miniers East Sullivan, 19 ind. le 3 mai 2004 par Réjean Deschênes (feuillelet 258359).
- Val-d'Or, Parc à résidus miniers East Sullivan, 16 ind. le 4 mai 2004 par Réal Gauthier (feuillelet 258402).
- Val-d'Or, Parc à résidus miniers East Sullivan, 120 ind. le 24 mai 2004 par Pierrette Lefebvre et André Lefebvre (feuillelet 259665).
- Val-d'Or, Parc à résidus miniers East Sullivan, 30 ind. le 23 juillet 2004 par Louis Imbeau (feuillelet 258652).
- Val-d'Or, Parc à résidus miniers East Sullivan, 25 ind. le 29 juillet 2004 par Louis Imbeau (feuillelet 258710).
- Val-d'Or, Parc à résidus miniers East Sullivan, 40 ind. le 7 août 2004 par Réal Gauthier (feuillelet 259218).
- Val-d'Or, Parc à résidus miniers East Sullivan, 1000 ind. le 13 août 2004 par Réjean Deschênes (feuillelet 259053) qui note : « Goéland argenté: Un millier de goélands, la grande majorité appartenant à l'espèce argenté, s'envolent au passage d'un Pygargue à tête blanche.
- Val-d'Or, Parc à résidus miniers East Sullivan, 15 ind. le 20 août 2004 par Réal Gauthier (feuillelet 259219).
- Val-d'Or, Parc à résidus miniers East Sullivan, 400 ind. le 24 août 2004 par Louis Imbeau (feuillelet 259105).
- Val-d'Or, Parc à résidus miniers East Sullivan, 20 ind. le 29 août 2004 par Réal Gauthier, Louis Imbeau, Nancy Lafond, Jean Aubé, Lucie Auclair, Pierre Ouellet, Hélène Desrochers, Yvon Rhéault, Carole Lagacé, André Lefebvre, Claude Desloges et Richard Théroix (feuillelet 259108).
- Val-d'Or, Parc à résidus miniers East Sullivan, 4 ind. le 2 septembre 2004 par Louis Imbeau (feuillelet 259117).
- Val-d'Or, Parc à résidus miniers East Sullivan, 600 ind. le 6 septembre 2004 par Louis Imbeau (feuillelet 259119).
- Val-d'Or, Parc à résidus miniers East Sullivan, 100 ind. le 9 septembre 2004 par Louis Imbeau (feuillelet 259123).
- Val-d'Or, Parc à résidus miniers East Sullivan, 2 ind. le 10 septembre 2004 par Marc-Antoine Montpetit et Amélie Bazinet (feuillelet 259561).
- Val-d'Or, Parc à résidus miniers East Sullivan, 110 ind. le 12 septembre 2004 par Louis Imbeau (feuillelet 259128).

Val-d'Or, Parc à résidus miniers East Sullivan, 60 ind. le 12 septembre 2004 par Réal Gauthier (feuille 250419).
 Val-d'Or, Parc à résidus miniers East Sullivan, 300 ind. le 19 septembre 2004 par Louis Imbeau (feuille 259201).
 Val-d'Or, Parc à résidus miniers East Sullivan, 30 ind. le 26 septembre 2004 par Louis Imbeau, Nancy Lafond, Yvon Rhéault et Nicole Buteau (feuille 253609).

Val-d'Or, Parc à résidus miniers East Sullivan, 15 ind. le 6 octobre 2004 par Réal Gauthier et Louis Imbeau (feuille 259531).
 Val-d'Or, Parc à résidus miniers East Sullivan, 200 ind. le 24 octobre 2004 par Réal Gauthier (feuille 259535).
 Val-d'Or, Parc à résidus miniers East Sullivan, 20 ind. le 27 octobre 2004 par Louis Imbeau (feuille 259284).
 Val-d'Or, Parc à résidus miniers East Sullivan, 300 ind. le 6 novembre 2004 par Réal Gauthier (feuille 259434).
 Val-d'Or, Parc à résidus miniers East Sullivan, 300 ind. le 6 novembre 2004 par Réal Gauthier (feuille 259435).
 Val-d'Or, Parc à résidus miniers East Sullivan, 100 ind. le 7 novembre 2004 par Réal Gauthier (feuille 259538).
 Val-d'Or, Parc à résidus miniers East Sullivan, 12 ind. le 8 mai 2005 par Claudia Siano (feuille 790197).
 Val-d'Or, Parc à résidus miniers East Sullivan, 1 ind. le 19 juin 2005 par Claudia Siano (feuille 790349).
 Val-d'Or, Parc à résidus miniers East Sullivan, 100 ind. le 20 juin 2005 par Louis Imbeau (feuille 790249).
 Val-d'Or, Parc à résidus miniers East Sullivan, 12 ind. le 28 juillet 2005 par Sylvie Gagnon (feuille 790497).
 Val-d'Or, Parc à résidus miniers East Sullivan, 2 ind. le 6 août 2005 par Sylvie Gagnon (feuille 790546).
 Val-d'Or, Parc à résidus miniers East Sullivan, 6 ind. le 14 août 2005 par Sylvie Gagnon (feuille 790589) Adulte -- Première année -- Deuxième année.

Val-d'Or, Parc à résidus miniers East Sullivan, 250 ind. le 15 août 2005 par Louis Imbeau, Marcel Darveau et Bernard Filion (feuille 790590).
 Val-d'Or, Parc à résidus miniers East Sullivan, 2 ind. le 19 août 2005 par Sylvie Gagnon (feuille 790598).
 Val-d'Or, Parc à résidus miniers East Sullivan, 700 ind. le 28 août 2005 par Réal Gauthier, Alain Normand, Daniel Hébert, France Neveu, Yvon Rhéault, Carole Lagacé, Linda Melnbardis, Nicole Buteau, Claudia Siano, Hélène Chouinard, Sylvie Gagnon et Renée Lévesque (feuille 790625).

Val-d'Or, Parc à résidus miniers East Sullivan, 4 ind. le 5 septembre 2005 par Sylvie Gagnon (feuille 790643).
 Val-d'Or, Parc à résidus miniers East Sullivan, 150 ind. le 7 septembre 2005 par Louis Imbeau (feuille 790645).
 Val-d'Or, Parc à résidus miniers East Sullivan, 53 ind. le 11 septembre 2005 par Sylvie Gagnon (feuille 790654).
 Val-d'Or, Parc à résidus miniers East Sullivan, 435 ind. le 14 septembre 2005 par Louis Imbeau (feuille 790662).
 Val-d'Or, Parc à résidus miniers East Sullivan, 40 ind. le 18 septembre 2005 par Claudia Siano (feuille 790674).
 Val-d'Or, Parc à résidus miniers East Sullivan, 3 ind. le 21 septembre 2005 par Louis Imbeau (feuille 790679).
 Val-d'Or, Parc à résidus miniers East Sullivan, 200 ind. le 24 septembre 2005 par Réal Gauthier (feuille 790688).
 Val-d'Or, Parc à résidus miniers East Sullivan, 250 ind. le 25 septembre 2005 par André Lefebvre (feuille 790854).
 Val-d'Or, Parc à résidus miniers East Sullivan, 210 ind. le 28 septembre 2005 par Louis Imbeau (feuille 790706).
 Val-d'Or, Parc à résidus miniers East Sullivan, 40 ind. le 30 septembre 2005 par Réal Gauthier (feuille 790709).
 Val-d'Or, Parc à résidus miniers East Sullivan, 20 ind. le 2 octobre 2005 par Claudia Siano (feuille 790785).
 Val-d'Or, Parc à résidus miniers East Sullivan, 532 ind. le 16 octobre 2005 par Sylvie Gagnon, Louis Imbeau, Pierre Lavigne, Claudia Siano, Micheline Hatin, Lucie Levac, Nicole Buteau, Yvon Rhéault et Société de Loisir Ornithologique de l'Abitibi (feuille 790816).
 Val-d'Or, Parc à résidus miniers East Sullivan, 1 ind. le 31 décembre 2005 par Claudia Siano et Raymond Ladurantaye (feuille 790920).
 Val-d'Or, Parc à résidus miniers East Sullivan, 2 ind. le 16 avril 2006 par Raymond Ladurantaye et Claudia Siano (feuille 791260).
 Val-d'Or, Parc à résidus miniers East Sullivan, 3 ind. le 25 juin 2006 par Raymond Ladurantaye et Claudia Siano (feuille 791814).
 Val-d'Or, Parc à résidus miniers East Sullivan, 6 ind. le 22 juillet 2006 par Claudia Siano (feuille 791938).
 Val-d'Or, Parc à résidus miniers East Sullivan, 30 ind. le 1 août 2006 par Réal Gauthier (feuille 792329).
 Val-d'Or, Parc à résidus miniers East Sullivan, 10 ind. le 6 août 2006 par Claudia Siano et Raymond Ladurantaye (feuille 792008).
 Val-d'Or, Parc à résidus miniers East Sullivan, 600 ind. le 26 août 2006 par Réal Gauthier (feuille 792331).
 Val-d'Or, Parc à résidus miniers East Sullivan, 3 ind. le 2 septembre 2006 par Raymond Larouche et Claudia Siano (feuille 792085).
 Val-d'Or, Parc à résidus miniers East Sullivan, 200 ind. le 9 septembre 2006 par Réal Gauthier (feuille 792333).
 Val-d'Or, Parc à résidus miniers East Sullivan, 3 ind. le 10 septembre 2006 par Raymond Ladurantaye et Claudia Siano (feuille 792088).
 Val-d'Or, Parc à résidus miniers East Sullivan, 4 ind. le 16 septembre 2006 par Claudia Siano et Raymond Ladurantaye (feuille 792094).
 Val-d'Or, Parc à résidus miniers East Sullivan, 100 ind. le 21 septembre 2006 par Réal Gauthier (feuille 792334).
 Val-d'Or, Parc à résidus miniers East Sullivan, 2 ind. le 23 septembre 2006 par Claudia Siano et Raymond Ladurantaye (feuille 792100).
 Val-d'Or, Parc à résidus miniers East Sullivan, 60 ind. le 23 septembre 2006 par Réal Gauthier (feuille 792336).
 Val-d'Or, Parc à résidus miniers East Sullivan, 80 ind. le 27 septembre 2006 par Louis Imbeau (feuille 792080).
 Val-d'Or, Parc à résidus miniers East Sullivan, 150 ind. le 30 septembre 2006 par Réal Gauthier (feuille 792339).
 Val-d'Or, Parc à résidus miniers East Sullivan, 60 ind. le 3 octobre 2006 par Réal Gauthier (feuille 792340).
 Val-d'Or, Parc à résidus miniers East Sullivan, 100 ind. le 7 octobre 2006 par Réal Gauthier (feuille 792342).
 Val-d'Or, Parc à résidus miniers East Sullivan, 80 ind. le 15 octobre 2006 par Claudia Siano et Raymond Ladurantaye (feuille 792209).
 Val-d'Or, Parc à résidus miniers East Sullivan, 40 ind. le 15 octobre 2006 par Claudia Siano, Bruno Major, Samuel Prince, Louis Imbeau, Roger Fournier et Société de Loisir Ornithologique de l'Abitibi (feuille 792208).
 Val-d'Or, Parc à résidus miniers East Sullivan, 24 ind. le 21 octobre 2006 par Réal Gauthier (feuille 792344).
 Val-d'Or, Parc à résidus miniers East Sullivan, 150 ind. le 21 octobre 2006 par Réal Gauthier (feuille 792345).
 Val-d'Or, Parc à résidus miniers East Sullivan, 112 ind. le 28 octobre 2006 par Louis Imbeau (feuille 792201).
 Val-d'Or, Parc à résidus miniers East Sullivan, 160 ind. le 4 novembre 2006 par Claudia Siano (feuille 792290).
 Val-d'Or, Parc à résidus miniers East Sullivan, 8 ind. le 18 novembre 2006 par Claudia Siano et Raymond Ladurantaye (feuille 792292).
 Val-d'Or, Parc à résidus miniers East Sullivan, 9 ind. le 26 novembre 2006 par Claudia Siano et Raymond Ladurantaye (feuille 792296).
 Val-d'Or, Parc à résidus miniers East Sullivan, 16 ind. le 29 novembre 2006 par Louis Imbeau (feuille 792280).

Val-d'Or, Parc à résidus miniers East Sullivan, 22 ind. le 8 avril 2007 par Raymond Ladurantaye (feuillelet 793005).

Val-d'Or, Parc à résidus miniers East Sullivan, 12 ind. le 20 avril 2007 par Claudia Siano et Raymond Ladurantaye (feuillelet 793120).

Val-d'Or, Parc à résidus miniers East Sullivan, 4 ind. le 28 avril 2007 par Réal Gauthier (feuillelet 835357).

Val-d'Or, Parc à résidus miniers East Sullivan, 1 ind. le 12 mai 2007 par Réal Gauthier (feuillelet 835358).

Val-d'Or, Parc à résidus miniers East Sullivan, 8 ind. le 20 mai 2007 par Louis Imbeau, Sébastien Rioux, Pascal Drouin, Christophe Prince et Samuel Prince (feuillelet 793341).

Val-d'Or, Parc à résidus miniers East Sullivan, 2 ind. le 21 mai 2007 par Raymond Ladurantaye et Claudia Siano (feuillelet 793485).

Val-d'Or, Parc à résidus miniers East Sullivan, 8 ind. le 3 août 2007 par Raymond Ladurantaye et Claudia Siano (feuillelet 835466).

Val-d'Or, Parc à résidus miniers East Sullivan, 10 ind. le 18 août 2007 par Réal Gauthier (feuillelet 835847).

Val-d'Or, Parc à résidus miniers East Sullivan, 8 ind. le 19 août 2007 par Réal Gauthier (feuillelet 835848).

Val-d'Or, Parc à résidus miniers East Sullivan, 8 ind. le 21 août 2007 par Réal Gauthier (feuillelet 835849).

Val-d'Or, Parc à résidus miniers East Sullivan, 1 ind. le 26 août 2007 par Louis Imbeau, Roger Fournier, Maryse Lessard, France Neveu, Daniel Paquin, Raymonde Paquin, Lise Pépin, Pascal Drouin, Samuel Prince, Christophe Prince, Chantal Béland, Claudia Siano, Hélène Chouinard et Société de Loisir Ornithologique de l'Abitibi (feuillelet 835460).

Val-d'Or, Parc à résidus miniers East Sullivan, 4 ind. le 26 août 2007 par Raymond Ladurantaye et Claudia Siano (feuillelet 835474).

Val-d'Or, Parc à résidus miniers East Sullivan, 18 ind. le 3 septembre 2007 par Louis Imbeau (feuillelet 835489).

Val-d'Or, Parc à résidus miniers East Sullivan, 32 ind. le 5 septembre 2007 par Louis Imbeau (feuillelet 835492).

Val-d'Or, Parc à résidus miniers East Sullivan, 8 ind. le 9 septembre 2007 par Claudia Siano et Raymond Ladurantaye (feuillelet 835604).

Val-d'Or, Parc à résidus miniers East Sullivan, 620 ind. le 12 septembre 2007 par Louis Imbeau (feuillelet 835510).

Val-d'Or, Parc à résidus miniers East Sullivan, 8 ind. le 19 septembre 2007 par Louis Imbeau (feuillelet 835530).

Val-d'Or, Parc à résidus miniers East Sullivan, 29 ind. le 22 septembre 2007 par Sylvie Gagnon, Réal Gauthier, Louis Imbeau et Linda Melnbardis (feuillelet 835547).

Val-d'Or, Parc à résidus miniers East Sullivan, 10 ind. le 23 septembre 2007 par Claudia Siano, Raymond Ladurantaye, Yolande Charron et Andrée Lévesque (feuillelet 835610).

Val-d'Or, Parc à résidus miniers East Sullivan, 18 ind. le 26 septembre 2007 par Louis Imbeau (feuillelet 835571).

Val-d'Or, Parc à résidus miniers East Sullivan, 35 ind. le 30 septembre 2007 par Raymond Ladurantaye (feuillelet 835612).

Val-d'Or, Parc à résidus miniers East Sullivan, 30 ind. le 30 septembre 2007 par Réal Gauthier (feuillelet 835852).

Val-d'Or, Parc à résidus miniers East Sullivan, 15 ind. le 13 octobre 2007 par Claudia Siano et Raymond Ladurantaye (feuillelet 835777).

Val-d'Or, Parc à résidus miniers East Sullivan, 20 ind. le 14 octobre 2007 par Louis Imbeau, Jean Lapointe, Suzanne Trudel, Réal Gauthier, Claudia Siano et Société de Loisir Ornithologique de l'Abitibi (feuillelet 835779).

Val-d'Or, Parc à résidus miniers East Sullivan, 62 ind. le 21 octobre 2007 par Réal Gauthier (feuillelet 835856).

Val-d'Or, Parc à résidus miniers East Sullivan, 400 ind. le 28 octobre 2007 par Claudia Siano et Raymond Ladurantaye (feuillelet 835791).

Val-d'Or, Parc à résidus miniers East Sullivan, 158 ind. le 18 novembre 2007 par Louis Imbeau (feuillelet 835831).

Val-d'Or, Parc à résidus miniers East Sullivan, 172 ind. le 18 novembre 2007 par Claudia Siano et Raymond Ladurantaye (feuillelet 835874).

Val-d'Or, Parc à résidus miniers East Sullivan, 70 ind. le 19 avril 2008 par Claudia Siano et Raymond Ladurantaye (feuillelet 836512).

Val-d'Or, Parc à résidus miniers East Sullivan, 20 ind. le 25 avril 2008 par Raymond Ladurantaye (feuillelet 836553).

Val-d'Or, Parc à résidus miniers East Sullivan, 30 ind. le 29 avril 2008 par Raymond Ladurantaye (feuillelet 836857).

Val-d'Or, Parc à résidus miniers East Sullivan, 1 ind. le 10 mai 2008 par Réal Gauthier (feuillelet 837145).

Val-d'Or, Parc à résidus miniers East Sullivan, 10 ind. le 18 mai 2008 par Réal Gauthier et Céline Gauthier (feuillelet 837150).

Val-d'Or, Parc à résidus miniers East Sullivan, 107 ind. le 28 mai 2008 par Claudia Siano et Raymond Ladurantaye (feuillelet 837004).

Val-d'Or, Parc à résidus miniers East Sullivan, 14 ind. le 28 mai 2008 par Claudia Siano et Raymond Ladurantaye (feuillelet 837005).

Val-d'Or, Parc à résidus miniers East Sullivan, 67 ind. le 31 mai 2008 par Claudia Siano et Raymond Ladurantaye (feuillelet 837058).

Val-d'Or, Parc à résidus miniers East Sullivan, 10 ind. le 31 mai 2008 par Réal Gauthier, Linda Melnbardis et Hélène Chouinard (feuillelet 837170).

Val-d'Or, Parc à résidus miniers East Sullivan, 124 ind. le 2 juin 2008 par Raymond Ladurantaye (feuillelet 837089).

Val-d'Or, Parc à résidus miniers East Sullivan, 76 ind. le 24 juin 2008 par Claudia Siano, Raymond Ladurantaye, Suzanne Labbé et Roch Bernier (feuillelet 837378).

Val-d'Or, Parc à résidus miniers East Sullivan, 9 ind. le 6 juillet 2008 par Claudia Siano et Raymond Ladurantaye (feuillelet 837565).

Val-d'Or, Parc à résidus miniers East Sullivan, 36 ind. le 19 juillet 2008 par Claudia Siano (feuillelet 837726).

Val-d'Or, Parc à résidus miniers East Sullivan, 32 ind. le 3 août 2008 par Claudia Siano et Raymond Ladurantaye (feuillelet 837792).

Val-d'Or, Parc à résidus miniers East Sullivan, 14 ind. le 9 août 2008 par Claudia Siano et Raymond Ladurantaye (feuillelet 837810).

Val-d'Or, Parc à résidus miniers East Sullivan, 21 ind. le 16 août 2008 par Claudia Siano et Raymond Ladurantaye (feuillelet 837834).

Val-d'Or, Parc à résidus miniers East Sullivan, 150 ind. le 18 août 2008 par Réal Gauthier (feuillelet 838316).

Val-d'Or, Parc à résidus miniers East Sullivan, 9 ind. le 19 août 2008 par Claudia Siano et Raymond Ladurantaye (feuillelet 837841).

Val-d'Or, Parc à résidus miniers East Sullivan, 200 ind. le 23 août 2008 par Réal Gauthier (feuillelet 838317).

Val-d'Or, Parc à résidus miniers East Sullivan, 325 ind. le 24 août 2008 par Sylvie Gagnon, Réal Gauthier, Louis Imbeau, Claudia Siano, Pascal Perreault, Hélène Chouinard, Raymond Ladurantaye et Société de Loisir Ornithologique de l'Abitibi (feuillelet 837880).

Val-d'Or, Parc à résidus miniers Manito, 2 ind. le 24 août 2008 par Sylvie Gagnon, Réal Gauthier, Louis Imbeau, Claudia Siano, Pascal Perreault, Hélène Chouinard, Raymond Ladurantaye et Société de Loisir Ornithologique de l'Abitibi (feuillelet 837881).

Val-d'Or, Parc à résidus miniers East Sullivan, 241 ind. le 6 septembre 2008 par Raymond Ladurantaye et Claudia Siano (feuillelet 837925).

Val-d'Or, Parc à résidus miniers East Sullivan, 142 ind. le 13 septembre 2008 par Raymond Ladurantaye (feuillelet 838052).

Val-d'Or, Parc à résidus miniers East Sullivan, 89 ind. le 17 septembre 2008 par Raymond Ladurantaye (feuillelet 838071).

Val-d'Or, Parc à résidus miniers East Sullivan, 150 ind. le 21 septembre 2008 par Raymond Ladurantaye, Claudia Siano, Francine Cloutier et Mario Cloutier (feuillelet 838088).

Val-d'Or, Parc à résidus miniers East Sullivan, 80 ind. le 28 septembre 2008 par Claudia Siano et Raymond Ladurantaye (feuillelet 838121).

Val-d'Or, Parc à résidus miniers East Sullivan, 240 ind. le 4 octobre 2008 par Raymond Ladurantaye (feuillelet 838143).

Val-d'Or, Parc à résidus miniers East Sullivan, 16 ind. le 5 octobre 2008 par Sylvie Gagnon, Claudia Siano, Raymond Ladurantaye, Réal Gauthier, Hélène Chouinard et Société de Loisirs Ornithologique de l'Abitibi (feuillelet 838150).

Val-d'Or, Parc à résidus miniers East Sullivan, 130 ind. le 9 octobre 2008 par Raymond Ladurantaye (feuillelet 838162).

Val-d'Or, Parc à résidus miniers East Sullivan, 75 ind. le 10 octobre 2008 par Raymond Ladurantaye (feuillelet 838169).

Val-d'Or, Parc à résidus miniers East Sullivan, 140 ind. le 12 octobre 2008 par Claudia Siano et Raymond Ladurantaye (feuillelet 838177).

Val-d'Or, Parc à résidus miniers East Sullivan, 60 ind. le 12 octobre 2008 par Réal Gauthier (feuillelet 838324).

Val-d'Or, Parc à résidus miniers East Sullivan, 340 ind. le 19 octobre 2008 par Claudia Siano et Raymond Ladurantaye (feuillelet 838206).

Val-d'Or, Parc à résidus miniers East Sullivan, 206 ind. le 26 octobre 2008 par Claudia Siano et Raymond Ladurantaye (feuillelet 838229).

Val-d'Or, Parc à résidus miniers East Sullivan, 24 ind. le 9 novembre 2008 par Réal Gauthier (feuillelet 838328).

Val-d'Or, Parc à résidus miniers East Sullivan, 2 ind. le 22 novembre 2008 par Claudia Siano (feuillelet 838285).

Val-d'Or, Parc à résidus miniers East Sullivan, 100 ind. le 11 avril 2009 par Claudia Siano et Raymond Ladurantaye (feuillelet 838749).

Val-d'Or, Parc à résidus miniers East Sullivan, 30 ind. le 15 avril 2009 par Raymond Ladurantaye (feuillelet 838770).

Val-d'Or, Parc à résidus miniers Manitou, 38 ind. le 19 avril 2009 par Raymond Ladurantaye, Claudia Siano et Jacques Héneault (feuillelet 838792).

Val-d'Or, Parc à résidus miniers East Sullivan, 120 ind. le 24 avril 2009 par Claudia Siano (feuillelet 838816).

Val-d'Or, Parc à résidus miniers East Sullivan, 40 ind. le 24 avril 2009 par Réal Gauthier (feuillelet 839361).

Val-d'Or, Parc à résidus miniers East Sullivan, 150 ind. le 26 avril 2009 par Raymond Ladurantaye (feuillelet 838830).

Val-d'Or, Parc à résidus miniers East Sullivan, 160 ind. le 2 mai 2009 par Claudia Siano et Raymond Ladurantaye (feuillelet 838956).

Val-d'Or, Parc à résidus miniers East Sullivan, 100 ind. le 2 mai 2009 par Réal Gauthier (feuillelet 839504).

Val-d'Or, Parc à résidus miniers East Sullivan, 60 ind. le 9 mai 2009 par Claudia Siano et Raymond Ladurantaye (feuillelet 838979).

Val-d'Or, Parc à résidus miniers East Sullivan, 70 ind. le 20 mai 2009 par Raymond Ladurantaye (feuillelet 838996).

Val-d'Or, Parc à résidus miniers East Sullivan, 200 ind. le 23 mai 2009 par Raymond Ladurantaye (feuillelet 839003).

Val-d'Or, Parc à résidus miniers East Sullivan, 1 ind. le 29 mai 2009 par Raymond Ladurantaye (feuillelet 839023).

Val-d'Or, Parc à résidus miniers East Sullivan, 1 ind. le 30 mai 2009 par Claudia Siano et Raymond Ladurantaye (feuillelet 839054).

Val-d'Or, Parc à résidus miniers East Sullivan, 1 ind. le 30 mai 2009 par Réal Gauthier et Linda Melnbardis (feuillelet 839552).

Val-d'Or, Parc à résidus miniers East Sullivan, 140 ind. le 1 juin 2009 par Raymond Ladurantaye (feuillelet 839367).

Val-d'Or, Parc à résidus miniers East Sullivan, 20 ind. le 15 juin 2009 par Claudia Siano et Raymond Ladurantaye (feuillelet 839406).

Val-d'Or, Parc à résidus miniers East Sullivan, 30 ind. le 20 juin 2009 par Claudia Siano, Linda Melnbardis et Madeleine Murray (feuillelet 839426).

Val-d'Or, Parc à résidus miniers East Sullivan, 12 ind. le 4 juillet 2009 par Claudia Siano et Raymond Ladurantaye (feuillelet 839444).

Val-d'Or, Parc à résidus miniers East Sullivan, 6 ind. le 1 août 2009 par Claudia Siano et Raymond Ladurantaye (feuillelet 839562).

Val-d'Or, Parc à résidus miniers East Sullivan, 30 ind. le 8 août 2009 par Claudia Siano et Raymond Ladurantaye (feuillelet 839569).

Val-d'Or, Parc à résidus miniers East Sullivan, 60 ind. le 16 août 2009 par Claudia Siano et Raymond Ladurantaye (feuillelet 839580).

Val-d'Or, Parc à résidus miniers East Sullivan, 50 ind. le 22 août 2009 par Jacques Savard (feuillelet 839530).

Val-d'Or, Parc à résidus miniers Manitou, 12 ind. le 12 septembre 2009 par Raymond Ladurantaye, Claudia Siano et Linda Melnbardis (feuillelet 839616).

Val-d'Or, Parc à résidus miniers Manitou, 20 ind. le 13 septembre 2009 par Claudia Siano, Raymond Ladurantaye, Francis Gallant, Yolande Charron et Cécile Montémurro (feuillelet 839617).

Val-d'Or, Parc à résidus miniers East Sullivan, 112 ind. le 14 septembre 2009 par Sylvie Gagnon (feuillelet 840210).

Val-d'Or, Parc à résidus miniers East Sullivan, 160 ind. le 4 octobre 2009 par Claudia Siano, Réal Gauthier et Raymond Ladurantaye (feuillelet 839772).

Val-d'Or, Parc à résidus miniers East Sullivan, 100 ind. le 10 octobre 2009 par Claudia Siano et Raymond Ladurantaye (feuillelet 839775).

Val-d'Or, Parc à résidus miniers East Sullivan, 600 ind. le 17 octobre 2009 par Raymond Ladurantaye (feuillelet 839783).

Val-d'Or, Parc à résidus miniers East Sullivan, 1 ind. le 31 octobre 2009 par Raymond Ladurantaye (feuillelet 839789).

Val-d'Or, Parc à résidus miniers East Sullivan, 90 ind. le 1 novembre 2009 par Raymond Ladurantaye et Claudia Siano (feuillelet 839791).

Val-d'Or, Parc à résidus miniers East Sullivan, 80 ind. le 7 novembre 2009 par Raymond Ladurantaye et Jacques Héneault (feuillelet 839872).

Val-d'Or, Parc à résidus miniers East Sullivan, 300 ind. le 8 novembre 2009 par Claudia Siano (feuillelet 839874).

Val-d'Or, Parc à résidus miniers East Sullivan, 300 ind. le 13 novembre 2009 par Claudia Siano et Raymond Ladurantaye (feuillelet 839875).

Val-d'Or, Parc à résidus miniers East Sullivan, 160 ind. le 17 novembre 2009 par Raymond Ladurantaye (feuillelet 839881).

Val-d'Or, Parc à résidus miniers East Sullivan, 150 ind. le 22 novembre 2009 par Claudia Siano et Raymond Ladurantaye (feuillelet 839884).

Val-d'Or, Parc à résidus miniers East Sullivan, 120 ind. le 28 novembre 2009 par Claudia Siano et Raymond Ladurantaye (feuillelet 839888).

Val-d'Or, Parc à résidus miniers East Sullivan, 65 ind. le 2 décembre 2009 par Claudia Siano et Raymond Ladurantaye (feuillelet 840010).

Val-d'Or, Parc à résidus miniers East Sullivan, 200 ind. le 6 décembre 2009 par Raymond Ladurantaye (feuillelet 840021).

Val-d'Or, Parc à résidus miniers East Sullivan, 5 ind. le 13 décembre 2009 par Claudia Siano et Raymond Ladurantaye (feuillelet 840028).

Val-d'Or, Parc à résidus miniers East Sullivan, 60 ind. le 3 avril 2010 par Claudia Siano et Raymond Ladurantaye (feuillelet 840425).

Val-d'Or, Parc à résidus miniers East Sullivan, 80 ind. le 11 avril 2010 par Claudia Siano et Raymond Ladurantaye (feuillelet 840485).

Val-d'Or, Parc à résidus miniers Manitou, 60 ind. le 11 avril 2010 par Raymond Ladurantaye (feuillelet 840488).

Val-d'Or, Parc à résidus miniers Manitou, 15 ind. le 17 avril 2010 par Raymond Ladurantaye et Jacques Héneault (feuillelet 840519).

Val-d'Or, Parc à résidus miniers East Sullivan, 60 ind. le 24 avril 2010 par Claudia Siano et Raymond Ladurantaye (feuillelet 840610).

Val-d'Or, Parc à résidus miniers Manitou, 15 ind. le 24 avril 2010 par Claudia Siano et Raymond Ladurantaye (feuillelet 840612).
 Val-d'Or, Parc à résidus miniers Manitou, 20 ind. le 2 mai 2010 par Raymond Ladurantaye (feuillelet 840841).
 Val-d'Or, Parc à résidus miniers Manitou, 18 ind. le 9 mai 2010 par Claudia Siano et Raymond Ladurantaye (feuillelet 840881).
 Val-d'Or, Parc à résidus miniers East Sullivan, 100 ind. le 9 mai 2010 par Claudia Siano et Raymond Ladurantaye (feuillelet 840882).
 Val-d'Or, Parc à résidus miniers East Sullivan, 60 ind. le 11 mai 2010 par Raymond Ladurantaye (feuillelet 840894).
 Val-d'Or, Parc à résidus miniers East Sullivan, 25 ind. le 15 mai 2010 par Jonathan Leclair, Raymond Ladurantaye et Claudia Siano (feuillelet 840990).

Val-d'Or, Parc à résidus miniers Manitou, 5 ind. le 27 mai 2010 par Claudia Siano et Raymond Ladurantaye (feuillelet 841106).
 Val-d'Or, Parc à résidus miniers East Sullivan, 30 ind. le 30 mai 2010 par Claudia Siano et Raymond Ladurantaye (feuillelet 841140).
 Val-d'Or, Parc à résidus miniers Manitou, 75 ind. le 31 mai 2010 par Raymond Ladurantaye (feuillelet 841144).
 Val-d'Or, Parc à résidus miniers East Sullivan, 1 ind. le 10 juin 2010 par Raymond Ladurantaye (feuillelet 841616).
 Val-d'Or, Parc à résidus miniers East Sullivan, 30 ind. le 24 juin 2010 par Claudia Siano et Raymond Ladurantaye (feuillelet 841787).
 Val-d'Or, Parc à résidus miniers East Sullivan, 12 ind. le 2 juillet 2010 par Claudia Siano (feuillelet 841892).
 Val-d'Or, Parc à résidus miniers East Sullivan, 15 ind. le 10 juillet 2010 par Claudia Siano (feuillelet 841986).
 Val-d'Or, Parc à résidus miniers East Sullivan, 75 ind. le 21 juillet 2010 par Claudia Siano (feuillelet 842067).
 Val-d'Or, Parc à résidus miniers Manitou, 60 ind. le 7 août 2010 par Claudia Siano et Raymond Ladurantaye (feuillelet 841251).
 Val-d'Or, Parc à résidus miniers East Sullivan, 18 ind. le 7 août 2010 par Claudia Siano et Raymond Ladurantaye (feuillelet 841252).
 Val-d'Or, Parc à résidus miniers East Sullivan, 20 ind. le 15 août 2010 par Claudia Siano et Raymond Ladurantaye (feuillelet 841269).
 Val-d'Or, Parc à résidus miniers East Sullivan, 16 ind. le 20 août 2010 par Claudia Siano et Raymond Ladurantaye (feuillelet 841282).
 Val-d'Or, Parc à résidus miniers East Sullivan, 32 ind. le 5 septembre 2010 par Claudia Siano et Raymond Ladurantaye (feuillelet 841314).
 Val-d'Or, Parc à résidus miniers East Sullivan, 40 ind. le 11 septembre 2010 par Claudia Siano (feuillelet 841339).
 Val-d'Or, Parc à résidus miniers East Sullivan, 150 ind. le 12 septembre 2010 par Raymond Ladurantaye (feuillelet 841342).
 Val-d'Or, Parc à résidus miniers East Sullivan, 70 ind. le 13 septembre 2010 par Raymond Ladurantaye (feuillelet 841350).
 Val-d'Or, Parc à résidus miniers East Sullivan, 200 ind. le 19 septembre 2010 par Claudia Siano et Raymond Ladurantaye (feuillelet 841374).
 Val-d'Or, Parc à résidus miniers East Sullivan, 38 ind. le 10 octobre 2010 par Raymond Ladurantaye et Claudia Siano (feuillelet 841460).
 Val-d'Or, Parc à résidus miniers East Sullivan, 200 ind. le 17 octobre 2010 par Claudia Siano et Raymond Ladurantaye (feuillelet 841491).
 Val-d'Or, Parc à résidus miniers East Sullivan, 140 ind. le 7 novembre 2010 par Claudia Siano et Raymond Ladurantaye (feuillelet 841961).
 Val-d'Or, Parc à résidus miniers East Sullivan, 31 ind. le 21 novembre 2010 par Raymond Ladurantaye (feuillelet 841965).
 Val-d'Or, Parc à résidus miniers East Sullivan, 11 ind. le 27 novembre 2010 par Raymond Ladurantaye (feuillelet 841968).
 Val-d'Or, Parc à résidus miniers East Sullivan, 1 ind. le 3 décembre 2010 par Raymond Ladurantaye (feuillelet 842150).
 Val-d'Or, Parc à résidus miniers East Sullivan, 40 ind. le 9 avril 2011 par Claudia Siano et Raymond Ladurantaye (feuillelet 842478).
 Val-d'Or, Parc à résidus miniers Manitou, 75 ind. le 9 avril 2011 par Claudia Siano et Raymond Ladurantaye (feuillelet 842477).
 Val-d'Or, Parc à résidus miniers Manitou, 200 ind. le 16 avril 2011 par Raymond Ladurantaye (feuillelet 842497).
 Val-d'Or, Parc à résidus miniers East Sullivan, 60 ind. le 22 avril 2011 par Raymond Ladurantaye (feuillelet 125665).
 Val-d'Or, Parc à résidus miniers Manitou, 80 ind. le 22 avril 2011 par Raymond Ladurantaye (feuillelet 125666).
 Val-d'Or, Parc à résidus miniers East Sullivan, 40 ind. le 25 avril 2011 par Claudia Siano et Raymond Ladurantaye (feuillelet 125684).
 Val-d'Or, Parc à résidus miniers East Sullivan, 50 ind. le 30 avril 2011 par Raymond Ladurantaye, Jacques Héneault et Micheline Fleury (feuillelet 125720).

Val-d'Or, Parc à résidus miniers East Sullivan, 70 ind. le 1 mai 2011 par Claudia Siano et Raymond Ladurantaye (feuillelet 125731).
 Val-d'Or, Parc à résidus miniers East Sullivan, 40 ind. le 7 mai 2011 par Claudia Siano et Raymond Ladurantaye (feuillelet 125968).
 Val-d'Or, Parc à résidus miniers East Sullivan, 8 ind. le 11 mai 2011 par Raymond Ladurantaye (feuillelet 126053).
 Val-d'Or, Parc à résidus miniers East Sullivan, 10 ind. le 28 mai 2011 par Claudia Siano (feuillelet 126208).
 Val-d'Or, Parc à résidus miniers East Sullivan, 30 ind. le 11 juin 2011 par Raymond Ladurantaye (feuillelet 126323).
 Val-d'Or, Parc à résidus miniers East Sullivan, 16 ind. le 16 juillet 2011 par Claudia Siano (feuillelet 126575).
 Val-d'Or, Parc à résidus miniers East Sullivan, 80 ind. le 14 août 2011 par Claudia Siano et Raymond Ladurantaye (feuillelet 126680).
 Val-d'Or, Parc à résidus miniers Manitou, 100 ind. le 21 août 2011 par Claudia Siano et Raymond Ladurantaye (feuillelet 126688).
 Val-d'Or, Parc à résidus miniers East Sullivan, 40 ind. le 21 août 2011 par Claudia Siano et Raymond Ladurantaye (feuillelet 126689).
 Val-d'Or, Parc à résidus miniers East Sullivan, 30 ind. le 27 août 2011 par Claudia Siano, Raymond Ladurantaye et Donald McCutcheon (feuillelet 126697).

Val-d'Or, Parc à résidus miniers East Sullivan, 20 ind. le 28 août 2011 par Claudia Siano, François Dubois, Réal Gauthier, Raymond Ladurantaye, Daniel Paquin, Bernard Laborde, Maryse Lessard, Véronique Ducharme-Riel, Suzanne Trudel, Ghislain Hénault, Daniel St-Germain, Denise Maurais et Société de Loisir Ornithologique de l'Abitibi (feuillelet 126698).

Val-d'Or, Parc à résidus miniers Manitou, 80 ind. le 28 août 2011 par Claudia Siano, François Dubois, Réal Gauthier, Raymond Ladurantaye, Daniel Paquin, Bernard Laborde, Maryse Lessard, Véronique Ducharme-Riel, Suzanne Trudel, Ghislain Hénault, Daniel St-Germain, Denise Maurais et Société de Loisir Ornithologique de l'Abitibi (feuillelet 126699).

Val-d'Or, Parc à résidus miniers Manitou, 60 ind. le 3 septembre 2011 par Claudia Siano (feuillelet 126710).
 Val-d'Or, Parc à résidus miniers East Sullivan, 200 ind. le 4 septembre 2011 par Claudia Siano et Raymond Ladurantaye (feuillelet 126714).
 Val-d'Or, Parc à résidus miniers East Sullivan, 1 ind. le 18 septembre 2011 par Raymond Ladurantaye (feuillelet 126748).
 Val-d'Or, Parc à résidus miniers Manitou, 35 ind. le 24 septembre 2011 par Claudia Siano et Raymond Ladurantaye (feuillelet 126765).
 Val-d'Or, Parc à résidus miniers East Sullivan, 50 ind. le 1 octobre 2011 par François Dubois (feuillelet 125799).
 Val-d'Or, Parc à résidus miniers East Sullivan, 30 ind. le 9 octobre 2011 par Claudia Siano et Raymond Ladurantaye (feuillelet 126802).
 Val-d'Or, Parc à résidus miniers East Sullivan, 300 ind. le 16 octobre 2011 par Claudia Siano et Raymond Ladurantaye (feuillelet 126817).
 Val-d'Or, Parc à résidus miniers East Sullivan, 600 ind. le 29 octobre 2011 par Claudia Siano et Raymond Ladurantaye (feuillelet 126844).

Val-d'Or, Parc à résidus miniers East Sullivan, 400 ind. le 30 octobre 2011 par Claudia Siano et Raymond Ladurantaye (feuillelet 126847).

Val-d'Or, Parc à résidus miniers East Sullivan, 300 ind. le 6 novembre 2011 par Claudia Siano et Raymond Ladurantaye (feuillelet 126862).

Val-d'Or, Parc à résidus miniers East Sullivan, 180 ind. le 19 novembre 2011 par Raymond Ladurantaye (feuillelet 126882).

Val-d'Or, Parc à résidus miniers East Sullivan, 1 ind. le 2 décembre 2011 par Jonathan Gagnon (feuillelet 1500870).

Val-d'Or, Parc à résidus miniers East Sullivan, 2 ind. le 3 décembre 2011 par Raymond Ladurantaye (feuillelet 126901).

Val-d'Or, Parc à résidus miniers East Sullivan, 1 ind. le 10 décembre 2011 par Raymond Ladurantaye (feuillelet 126913).

Val-d'Or, Parc à résidus miniers East Sullivan, 4 ind. le 11 décembre 2011 par Raymond Ladurantaye (feuillelet 126915).

Val-d'Or, Parc à résidus miniers East Sullivan, 3 ind. le 14 décembre 2011 par Raymond Ladurantaye (feuillelet 126918).

Val-d'Or, Parc à résidus miniers Manitou, 4 ind. le 18 mars 2012 par Raymond Ladurantaye (feuillelet 1505569).

Val-d'Or, Parc à résidus miniers East Sullivan, 25 ind. le 21 mars 2012 par Raymond Ladurantaye (feuillelet 1505689).

Val-d'Or, Parc à résidus miniers Manitou, 75 ind. le 29 mars 2012 par Raymond Ladurantaye (feuillelet 1505931).

Val-d'Or, Parc à résidus miniers Manitou, 75 ind. le 30 mars 2012 par Raymond Ladurantaye et Claudia Siano (feuillelet 1506053).

Val-d'Or, Parc à résidus miniers Manitou, 70 ind. le 1 avril 2012 par Raymond Ladurantaye (feuillelet 1506054).

Val-d'Or, Parc à résidus miniers Manitou, 100 ind. le 6 avril 2012 par Raymond Ladurantaye (feuillelet 1506227).

Val-d'Or, Parc à résidus miniers Manitou, 70 ind. le 7 avril 2012 par Raymond Ladurantaye (feuillelet 1506321).

Val-d'Or, Parc à résidus miniers Manitou, 80 ind. le 8 avril 2012 par Raymond Ladurantaye et Claudia Siano (feuillelet 1506352).

Val-d'Or, Parc à résidus miniers Manitou, 40 ind. le 14 avril 2012 par Raymond Ladurantaye (feuillelet 1506636).

Val-d'Or, Parc à résidus miniers Manitou, 50 ind. le 21 avril 2012 par Raymond Ladurantaye (feuillelet 1507015).

Val-d'Or, Parc à résidus miniers Manitou, 100 ind. le 22 avril 2012 par Claudia Siano et Raymond Ladurantaye (feuillelet 1507077).

Val-d'Or, Parc à résidus miniers East Sullivan, 130 ind. le 22 avril 2012 par Claudia Siano et Raymond Ladurantaye (feuillelet 1507078).

Val-d'Or, Parc à résidus miniers East Sullivan, 60 ind. le 29 avril 2012 par Claudia Siano, Maryse Lessard, Raymond Ladurantaye, Yolande Charron, Cécile Montémurro et Irène Daigle (feuillelet 1507487).

Val-d'Or, Parc à résidus miniers Manitou, 30 ind. le 29 avril 2012 par Claudia Siano, Maryse Lessard, Yolande Charron, Cécile Montémurro et Irène Daigle (feuillelet 1507488).

Val-d'Or, Parc à résidus miniers East Sullivan, 20 ind. le 6 mai 2012 par Raymond Ladurantaye et Claudia Siano (feuillelet 1507993).

Val-d'Or, Parc à résidus miniers Manitou, 2 ind. le 13 mai 2012 par Claudia Siano et Raymond Ladurantaye (feuillelet 1508509).

Val-d'Or, Parc à résidus miniers Manitou, 30 ind. le 21 mai 2012 par Raymond Ladurantaye et Claudia Siano (feuillelet 1509143).

Val-d'Or, Parc à résidus miniers Manitou, 20 ind. le 27 mai 2012 par François Dubois et Société de Loisirs Ornithologique de l'Abitibi (feuillelet 1509612).

Val-d'Or, Parc à résidus miniers East Sullivan, 12 ind. le 3 juin 2012 par Raymond Ladurantaye et Claudia Siano (feuillelet 1509968).

Val-d'Or, Parc à résidus miniers East Sullivan, 24 ind. le 17 juin 2012 par Raymond Ladurantaye et Claudia Siano (feuillelet 1510454).

Val-d'Or, Parc à résidus miniers East Sullivan, 1 ind. le 19 juin 2012 par Louis Imbeau (feuillelet 127185).

Val-d'Or, Parc à résidus miniers East Sullivan, 12 ind. le 24 juin 2012 par Claudia Siano (feuillelet 1510726).

Val-d'Or, Parc à résidus miniers East Sullivan, 25 ind. le 7 juillet 2012 par Claudia Siano et Raymond Ladurantaye (feuillelet 1511118).

Val-d'Or, Parc à résidus miniers East Sullivan, 20 ind. le 24 juillet 2012 par Raymond Ladurantaye, Claudia Siano et Danielle Paquette (feuillelet 1511451).

Val-d'Or, Parc à résidus miniers Manitou, 14 ind. le 12 août 2012 par Claudia Siano et Raymond Ladurantaye (feuillelet 1512024).

Val-d'Or, Parc à résidus miniers East Sullivan, 20 ind. le 31 août 2012 par Rémi Gauvin (feuillelet 1512744).

Val-d'Or, Parc à résidus miniers Manitou, 400 ind. le 3 septembre 2012 par Raymond Ladurantaye (feuillelet 1512939).

Val-d'Or, Parc à résidus miniers East Sullivan, 200 ind. le 9 septembre 2012 par Raymond Ladurantaye et Claudia Siano (feuillelet 1513221).

Val-d'Or, Parc à résidus miniers East Sullivan, 70 ind. le 16 septembre 2012 par Raymond Ladurantaye et Claudia Siano (feuillelet 1513522).

Val-d'Or, Parc à résidus miniers Manitou, 4 ind. le 16 septembre 2012 par Raymond Ladurantaye et Claudia Siano (feuillelet 1513524).

Val-d'Or, Parc à résidus miniers East Sullivan, 60 ind. le 30 septembre 2012 par Raymond Ladurantaye et Claudia Siano (feuillelet 1514256).

Val-d'Or, Parc à résidus miniers East Sullivan, 150 ind. le 9 octobre 2012 par Raymond Ladurantaye (feuillelet 1514769).

Val-d'Or, Parc à résidus miniers East Sullivan, 80 ind. le 14 octobre 2012 par Raymond Ladurantaye et Claudia Siano (feuillelet 1515092).

Val-d'Or, Parc à résidus miniers East Sullivan, 150 ind. le 3 novembre 2012 par Claudia Siano et Raymond Ladurantaye (feuillelet 1516224).

Val-d'Or, Parc à résidus miniers East Sullivan, 95 ind. le 12 novembre 2012 par Raymond Ladurantaye (feuillelet 1517063).

Val-d'Or, Parc à résidus miniers East Sullivan, 200 ind. le 18 novembre 2012 par Raymond Ladurantaye (feuillelet 1517136).

Val-d'Or, Parc à résidus miniers East Sullivan, 160 ind. le 20 novembre 2012 par Raymond Ladurantaye (feuillelet 1517278).

Val-d'Or, Parc à résidus miniers Manitou, 3 ind. le 1 décembre 2012 par Raymond Ladurantaye et Claudia Siano (feuillelet 1518166).

Val-d'Or, Parc à résidus miniers East Sullivan, 100 ind. le 15 avril 2013 par Raymond Ladurantaye (feuillelet 1529641).

Val-d'Or, Parc à résidus miniers Manitou, 35 ind. le 15 avril 2013 par Raymond Ladurantaye (feuillelet 1529643).

Val-d'Or, Parc à résidus miniers East Sullivan, 65 ind. le 18 avril 2013 par Raymond Ladurantaye (feuillelet 1529908).

Val-d'Or, Parc à résidus miniers Manitou, 8 ind. le 18 avril 2013 par Raymond Ladurantaye (feuillelet 1529909).

Val-d'Or, Parc à résidus miniers East Sullivan, 80 ind. le 20 avril 2013 par Claudia Siano (feuillelet 1530073).

Val-d'Or, Parc à résidus miniers Manitou, 50 ind. le 20 avril 2013 par Claudia Siano et Raymond Ladurantaye (feuillelet 1530074).

Val-d'Or, Parc à résidus miniers Manitou, 40 ind. le 21 avril 2013 par Raymond Ladurantaye, Claudia Siano, Pascal Perreault et Claude Deschênes (feuillelet 1530229).

Val-d'Or, Parc à résidus miniers East Sullivan, 60 ind. le 21 avril 2013 par Raymond Ladurantaye, Claudia Siano, Pascal Perreault et Claude Deschênes (feuillelet 1530226).

Val-d'Or, Parc à résidus miniers Manitou, 40 ind. le 22 avril 2013 par Raymond Ladurantaye (feuillelet 1530377).

Val-d'Or, Parc à résidus miniers East Sullivan, 60 ind. le 22 avril 2013 par Raymond Ladurantaye (feuillelet 1530378).

Val-d'Or, Parc à résidus miniers East Sullivan, 35 ind. le 23 avril 2013 par Raymond Ladurantaye (feuillelet 1530654).
 Val-d'Or, Parc à résidus miniers Manitou, 30 ind. le 23 avril 2013 par Raymond Ladurantaye (feuillelet 1530655).
 Val-d'Or, Parc à résidus miniers Manitou, 26 ind. le 24 avril 2013 par Raymond Ladurantaye (feuillelet 1530657).
 Val-d'Or, Parc à résidus miniers East Sullivan, 4 ind. le 25 avril 2013 par François Dubois (feuillelet 1530651).
 Val-d'Or, Parc à résidus miniers East Sullivan, 20 ind. le 27 avril 2013 par Raymond Ladurantaye (feuillelet 1530793).
 Val-d'Or, Parc à résidus miniers East Sullivan, 16 ind. le 27 avril 2013 par Raymond Ladurantaye et Claudia Siano (feuillelet 1530794).
 Val-d'Or, Parc à résidus miniers East Sullivan, 4 ind. le 1 mai 2013 par Jonathan Gagnon (feuillelet 1535861).

	<u>Mentions</u>	<u>NMI/mention</u>	<u>Constance</u>	<u>Indice d'abondance</u>
mars	4	44,75	44,44	19,889
avril	52	55,23	48,15	26,593
mai	43	37,65	33,86	12,748
juin	17	47,65	33,33	15,882
juillet	17	21,71	29,82	6,474
août	54	94,15	43,55	41,000
septembre	63	105,67	50,00	52,833
octobre	41	164,56	51,90	85,405
novembre	33	137,73	68,75	94,688
décembre	11	26,00	42,31	11,000
Total	335	87,07	43,11	37,539

Goéland arctique *Larus glaucoïdes*

Première mention : Val-d'Or, Parc à résidus miniers East Sullivan, 1 ind. le 27 octobre 2004 par Louis Imbeau (feuillelet 259284) qui note : « Goéland arctique: Première année, bec entièrement noir, taille inférieure au Goéland bourgmestre de deuxième année qui l'accompagne. » Première année.

Val-d'Or, Parc à résidus miniers East Sullivan, 1 ind. le 18 novembre 2007 par Claudia Siano et Raymond Ladurantaye (feuillelet 835874) Première année -- Photographie.

Val-d'Or, Parc à résidus miniers East Sullivan, 1 ind. le 31 mai 2008 par Claudia Siano et Raymond Ladurantaye (feuillelet 837058) Photographie -- Première année.

Val-d'Or, Parc à résidus miniers East Sullivan, 1 ind. le 30 mai 2009 par Claudia Siano et Raymond Ladurantaye (feuillelet 839054) Photographie -- Deuxième année.

Val-d'Or, Parc à résidus miniers East Sullivan, 1 ind. le 1 juin 2009 par Raymond Ladurantaye (feuillelet 839367).

Val-d'Or, Parc à résidus miniers East Sullivan, 2 ind. le 1 novembre 2009 par Raymond Ladurantaye et Claudia Siano (feuillelet 839791).

Val-d'Or, Parc à résidus miniers East Sullivan, 2 ind. le 8 novembre 2009 par Claudia Siano (feuillelet 839874).

Val-d'Or, Parc à résidus miniers East Sullivan, 2 ind. le 13 novembre 2009 par Claudia Siano et Raymond Ladurantaye (feuillelet 839875).

Val-d'Or, Parc à résidus miniers East Sullivan, 2 ind. le 22 novembre 2009 par Claudia Siano et Raymond Ladurantaye (feuillelet 839884).

Val-d'Or, Parc à résidus miniers East Sullivan, 7 ind. le 2 décembre 2009 par Claudia Siano et Raymond Ladurantaye (feuillelet 840010).

Val-d'Or, Parc à résidus miniers East Sullivan, 7 ind. le 6 décembre 2009 par Raymond Ladurantaye (feuillelet 840021).

Val-d'Or, Parc à résidus miniers East Sullivan, 6 ind. le 13 décembre 2009 par Claudia Siano et Raymond Ladurantaye (feuillelet 840028) Immature.

Val-d'Or, Parc à résidus miniers East Sullivan, 1 ind. le 3 décembre 2010 par Raymond Ladurantaye (feuillelet 842150).

Val-d'Or, Parc à résidus miniers East Sullivan, 1 ind. le 30 octobre 2011 par Claudia Siano et Raymond Ladurantaye (feuillelet 126847).

Val-d'Or, Parc à résidus miniers East Sullivan, 3 ind. le 19 novembre 2011 par Raymond Ladurantaye (feuillelet 126882).

Val-d'Or, Parc à résidus miniers East Sullivan, 1 ind. le 10 décembre 2011 par Raymond Ladurantaye (feuillelet 126913).

Val-d'Or, Parc à résidus miniers East Sullivan, 1 ind. le 11 décembre 2011 par Raymond Ladurantaye (feuillelet 126915) Première année -- Photographie.

Val-d'Or, Parc à résidus miniers Manitou, 1 ind. le 29 avril 2012 par Claudia Siano, Maryse Lessard, Yolande Charron, Cécile Montémurro et Irène Daigle (feuillelet 1507488).

Val-d'Or, Parc à résidus miniers East Sullivan, 2 ind. le 12 novembre 2012 par Raymond Ladurantaye (feuillelet 1517063).

Val-d'Or, Parc à résidus miniers East Sullivan, 1 ind. le 18 novembre 2012 par Raymond Ladurantaye (feuillelet 1517136).

Val-d'Or, Parc à résidus miniers East Sullivan, 1 ind. le 20 novembre 2012 par Raymond Ladurantaye (feuillelet 1517278).

	<u>Mentions</u>	<u>NMI/mention</u>	<u>Constance</u>	<u>Indice d'abondance</u>
avril	1	1,00	0,93	0,009
mai	2	1,00	1,57	0,016
juin	1	1,00	1,96	0,020
octobre	2	1,00	2,53	0,025
novembre	9	1,78	18,75	0,333
décembre	6	3,83	23,08	0,885
Total	21	2,14	2,70	0,058

Goéland brun *Larus fuscus*

Première mention : Val-d'Or, Parc à résidus miniers East Sullivan, 1 ind. le 14 septembre 2005 par Louis Imbeau (feuillelet 790662) qui note : « Goéland brun: En faisant le décompte des Goélands argentés aux jumelles, sur le plateau du parc à résidus, je tombe sur un goéland à manteau noir, mais de taille légèrement inférieure aux Goélands argentés. Au télescope, je peux voir les pattes jaunâtres. Malheureusement il s'envole rapidement avec un groupe de Goélands argentés, en direction du dépotoir de Val-d'Or. » Adulte -- Description du comportement -- Description physique brève.

Val-d'Or, Parc à résidus miniers East Sullivan, 1 ind. le 28 mai 2008 par Claudia Siano et Raymond Ladurantaye (feuillelet 837004) Deuxième année -- Photographie.

Val-d'Or, Parc à résidus miniers East Sullivan, 1 ind. le 6 septembre 2008 par Raymond Ladurantaye et Claudia Siano (feuillelet 837925) Adulte.

Val-d'Or, Parc à résidus miniers East Sullivan, 1 ind. le 17 septembre 2008 par Raymond Ladurantaye (feuillelet 838071) Adulte -- Photographie.

Val-d'Or, Parc à résidus miniers East Sullivan, 1 ind. le 21 septembre 2008 par Raymond Ladurantaye, Claudia Siano, Francine Cloutier et Mario Cloutier (feuillelet 838088).

Val-d'Or, Parc à résidus miniers East Sullivan, 1 ind. le 4 octobre 2008 par Réal Gauthier (feuillelet 838322) qui note : « J'ai des photos du Goéland brun. Il s'agit d'un adulte au plumage charcoal et aux pattes jaunes. » Photographie -- Description physique brève -- Adulte.

Val-d'Or, Parc à résidus miniers East Sullivan, 1 ind. le 10 octobre 2008 par Raymond Ladurantaye (feuillelet 838169) Adulte -- Photographie.

Val-d'Or, Parc à résidus miniers East Sullivan, 1 ind. le 23 mai 2009 par Raymond Ladurantaye (feuillelet 839003) Photographie -- Deuxième année.

Val-d'Or, Parc à résidus miniers East Sullivan, 1 ind. le 16 août 2009 par Claudia Siano et Raymond Ladurantaye (feuillelet 839580) Photographie -- Immature -- Troisième année.

Val-d'Or, Parc à résidus miniers East Sullivan, 1 ind. le 4 octobre 2009 par Claudia Siano, Réal Gauthier et Raymond Ladurantaye (feuillelet 839772).

Val-d'Or, Parc à résidus miniers East Sullivan, 1 ind. le 11 avril 2010 par Claudia Siano et Raymond Ladurantaye (feuillelet 840485) Adulte.

Val-d'Or, Parc à résidus miniers Manitou, 1 ind. le 11 avril 2010 par Raymond Ladurantaye (feuillelet 840488) Adulte -- Photographie.

Val-d'Or, Parc à résidus miniers Manitou, 1 ind. le 17 avril 2010 par Raymond Ladurantaye et Jacques Héneault (feuillelet 840519).

Val-d'Or, Parc à résidus miniers Manitou, 1 ind. le 31 mai 2010 par Raymond Ladurantaye (feuillelet 841144) Adulte -- Photographie.

Val-d'Or, Parc à résidus miniers East Sullivan, 1 ind. le 13 septembre 2010 par Raymond Ladurantaye (feuillelet 841350) Photographie -- Adulte.

Val-d'Or, Parc à résidus miniers Manitou, 1 ind. le 21 avril 2013 par Raymond Ladurantaye, Claudia Siano, Pascal Perreault et Claude Deschênes (feuillelet 1530229) Adulte -- Photographie.

Val-d'Or, Parc à résidus miniers Manitou, 1 ind. le 22 avril 2013 par Raymond Ladurantaye (feuillelet 1530377).

Val-d'Or, Parc à résidus miniers Manitou, 1 ind. le 23 avril 2013 par Raymond Ladurantaye (feuillelet 1530655).

Val-d'Or, Parc à résidus miniers Manitou, 1 ind. le 24 avril 2013 par Raymond Ladurantaye (feuillelet 1530657).

	<u>Mentions</u>	<u>NMI/mention</u>	<u>Constance</u>	<u>Indice d'abondance</u>
avril	7	1,00	6,48	0,065
mai	3	1,00	2,36	0,024
août	1	1,00	0,81	0,008
septembre	5	1,00	3,97	0,040
octobre	3	1,00	3,80	0,038
Total	19	1,00	2,45	0,024

Goéland bourgmestre *Larus hyperboreus*

Première mention : Val-d'Or, Parc à résidus miniers East Sullivan, 2 ind. le 20 novembre 2003 par André Lefebvre (feuillelet 257053) qui note : « Goéland bourgmestre: Immature, 1er hiver. Pattes roses, bec rosé à bout noir, oeil noir, plumage du dos blanc brunâtre.

Goéland marin: Adulte, dos et ailes tout noir, oeil clair, pattes rosées, bec jaune. Tête-cou-poitrine blanc ainsi que la queue et le croupion. » Immature -- Description physique brève.

Val-d'Or, Parc à résidus miniers East Sullivan, 2 ind. le 20 novembre 2003 par Réal Gauthier (feuillelet 256881).

Val-d'Or, Parc à résidus miniers East Sullivan, 1 ind. le 27 octobre 2004 par Louis Imbeau (feuillelet 259284) Deuxième année.

Val-d'Or, Parc à résidus miniers East Sullivan, 2 ind. le 6 novembre 2004 par Réal Gauthier (feuillelet 259435) Immature.

Val-d'Or, Parc à résidus miniers East Sullivan, 2 ind. le 6 novembre 2004 par Réal Gauthier (feuillelet 259434).

Val-d'Or, Parc à résidus miniers East Sullivan, 1 ind. le 19 octobre 2008 par Claudia Siano et Raymond Ladurantaye (feuillelet 838206) Immature -- Première année -- Photographie.

Val-d'Or, Parc à résidus miniers East Sullivan, 2 ind. le 26 octobre 2008 par Claudia Siano et Raymond Ladurantaye (feuillelet 838229) Première année -- Photographie.

Val-d'Or, Parc à résidus miniers East Sullivan, 1 ind. le 1 novembre 2008 par Claudia Siano et Raymond Ladurantaye (feuillelet 838244).

Val-d'Or, Parc à résidus miniers East Sullivan, 2 ind. le 9 novembre 2008 par Réal Gauthier (feuillelet 838328) qui note : « Gros goéland immature au plumage crème, pas blanc pur, sur tout le corps jusqu'au bout des ailes. » Description physique brève.

Val-d'Or, Parc à résidus miniers Manitou, 2 ind. le 9 mai 2009 par Claudia Siano et Raymond Ladurantaye (feuillelet 838981).

Val-d'Or, Parc à résidus miniers East Sullivan, 5 ind. le 20 mai 2009 par Raymond Ladurantaye (feuillelet 838996).

Val-d'Or, Parc à résidus miniers East Sullivan, 1 ind. le 1 juin 2009 par Raymond Ladurantaye (feuillelet 839367).

Val-d'Or, Parc à résidus miniers East Sullivan, 1 ind. le 7 novembre 2009 par Raymond Ladurantaye et Jacques Héneault (feuillelet 839872).

Val-d'Or, Parc à résidus miniers East Sullivan, 2 ind. le 13 novembre 2009 par Claudia Siano et Raymond Ladurantaye (feuillelet 839875).

Val-d'Or, Parc à résidus miniers East Sullivan, 3 ind. le 22 novembre 2009 par Claudia Siano et Raymond Ladurantaye (feuillelet 839884).

Val-d'Or, Parc à résidus miniers East Sullivan, 6 ind. le 28 novembre 2009 par Claudia Siano et Raymond Ladurantaye (feuillelet 839888).

Val-d'Or, Parc à résidus miniers East Sullivan, 6 ind. le 2 décembre 2009 par Claudia Siano et Raymond Ladurantaye (feuillelet 840010).

Val-d'Or, Parc à résidus miniers East Sullivan, 7 ind. le 6 décembre 2009 par Raymond Ladurantaye (feuillelet 840021).

Val-d'Or, Parc à résidus miniers East Sullivan, 7 ind. le 13 décembre 2009 par Claudia Siano et Raymond Ladurantaye (feuillelet 840028) Photographie -- Immature.

Val-d'Or, Parc à résidus miniers East Sullivan, 2 ind. le 21 novembre 2010 par Raymond Ladurantaye (feuillelet 841965).
 Val-d'Or, Parc à résidus miniers East Sullivan, 1 ind. le 3 décembre 2010 par Raymond Ladurantaye (feuillelet 842150).
 Val-d'Or, Parc à résidus miniers East Sullivan, 1 ind. le 19 novembre 2011 par Raymond Ladurantaye (feuillelet 126882).
 Val-d'Or, Parc à résidus miniers East Sullivan, 2 ind. le 10 décembre 2011 par Raymond Ladurantaye (feuillelet 126913).
 Val-d'Or, Parc à résidus miniers East Sullivan, 2 ind. le 11 décembre 2011 par Raymond Ladurantaye (feuillelet 126915) Photographie -- Première année.

Val-d'Or, Parc à résidus miniers East Sullivan, 3 ind. le 14 décembre 2011 par Raymond Ladurantaye (feuillelet 126918).
 Val-d'Or, Parc à résidus miniers Manitou, 2 ind. le 7 avril 2012 par Raymond Ladurantaye (feuillelet 1506321).
 Val-d'Or, Parc à résidus miniers Manitou, 2 ind. le 8 avril 2012 par Raymond Ladurantaye et Claudia Siano (feuillelet 1506352) Photographie.
 Val-d'Or, Parc à résidus miniers Manitou, 2 ind. le 14 avril 2012 par Raymond Ladurantaye (feuillelet 1506636).
 Val-d'Or, Parc à résidus miniers Manitou, 1 ind. le 21 avril 2012 par Raymond Ladurantaye (feuillelet 1507015).
 Val-d'Or, Parc à résidus miniers Manitou, 1 ind. le 22 avril 2012 par Claudia Siano et Raymond Ladurantaye (feuillelet 1507077).
 Val-d'Or, Parc à résidus miniers Manitou, 1 ind. le 29 avril 2012 par Claudia Siano, Maryse Lessard, Yolande Charron, Cécile Montémurro et Irène Daigle (feuillelet 1507488).

Val-d'Or, Parc à résidus miniers East Sullivan, 1 ind. le 12 novembre 2012 par Raymond Ladurantaye (feuillelet 1517063).
 Val-d'Or, Parc à résidus miniers East Sullivan, 1 ind. le 20 novembre 2012 par Raymond Ladurantaye (feuillelet 1517278).
 Val-d'Or, Parc à résidus miniers Manitou, 3 ind. le 20 avril 2013 par Claudia Siano et Raymond Ladurantaye (feuillelet 1530074) qui notent : « Deux adultes et un deuxième année. » Adulte -- Deuxième année.

Val-d'Or, Parc à résidus miniers Manitou, 3 ind. le 21 avril 2013 par Raymond Ladurantaye, Claudia Siano, Pascal Perreault et Claude Deschênes (feuillelet 1530229).

Val-d'Or, Parc à résidus miniers Manitou, 3 ind. le 22 avril 2013 par Raymond Ladurantaye (feuillelet 1530377).
 Val-d'Or, Parc à résidus miniers East Sullivan, 2 ind. le 23 avril 2013 par Raymond Ladurantaye (feuillelet 1530654).
 Val-d'Or, Parc à résidus miniers Manitou, 3 ind. le 23 avril 2013 par Raymond Ladurantaye (feuillelet 1530655).
 Val-d'Or, Parc à résidus miniers Manitou, 2 ind. le 24 avril 2013 par Raymond Ladurantaye (feuillelet 1530657).

	<u>Mentions</u>	<u>NMI/mention</u>	<u>Constance</u>	<u>Indice d'abondance</u>
avril	12	2,08	11,11	0,231
mai	2	3,50	1,57	0,055
juin	1	1,00	1,96	0,020
octobre	3	1,33	3,80	0,051
novembre	14	2,00	29,17	0,583
décembre	7	4,00	26,92	1,077
Total	39	2,38	5,02	0,120

Goéland marin *Larus marinus*

Val-d'Or, Parc à résidus miniers East Sullivan, 1 ind. le 14 août 1999 par Yan Cossette (feuillelet 307366).
 Val-d'Or, Parc à résidus miniers East Sullivan, 1 ind. le 2 juin 2003 par Louis Imbeau (feuillelet 256354) Mention singularisée -- Adulte.
 Val-d'Or, Parc à résidus miniers East Sullivan, 1 ind. le 13 octobre 2003 par Louis Imbeau (feuillelet 256670) Première année -- Mention singularisée.

Val-d'Or, Parc à résidus miniers East Sullivan, 2 ind. le 7 novembre 2003 par Louis Imbeau et Delphin Ruché (feuillelet 256758).
 Val-d'Or, Parc à résidus miniers East Sullivan, 2 ind. le 20 novembre 2003 par André Lefebvre (feuillelet 257053) qui note : « Goéland bourgmestre: Immature, 1er hiver. Pattes roses, bec rosé à bout noir, oeil noir, plumage du dos blanc brunâtre.
 Goéland marin: Adulte, dos et ailes tout noir, oeil clair, pattes rosées, bec jaune. Tête-cou-poitrine blanc ainsi que la queue et le croupion. » Adulte -- Description physique brève.

Val-d'Or, Parc à résidus miniers East Sullivan, 2 ind. le 20 novembre 2003 par Réal Gauthier (feuillelet 256881).
 Val-d'Or, Parc à résidus miniers East Sullivan, 1 ind. le 25 septembre 2005 par André Lefebvre (feuillelet 790854) qui note : « Fuligule à tête rouge: 7 mâles, 3 femelles.
 Goéland marin: Goéland à dos noir, pattes chair, bec jaune, poitrine et tête blanche. » Description physique brève.

Val-d'Or, Parc à résidus miniers East Sullivan, 1 ind. le 26 septembre 2007 par Louis Imbeau (feuillelet 835571) Première année.
 Val-d'Or, Parc à résidus miniers East Sullivan, 1 ind. le 13 septembre 2008 par Raymond Ladurantaye (feuillelet 838052) Immature -- Photographie.

Val-d'Or, Parc à résidus miniers East Sullivan, 1 ind. le 21 septembre 2008 par Raymond Ladurantaye, Claudia Siano, Francine Cloutier et Mario Cloutier (feuillelet 838088).

Val-d'Or, Parc à résidus miniers East Sullivan, 1 ind. le 4 octobre 2008 par Raymond Ladurantaye (feuillelet 838143).
 Val-d'Or, Parc à résidus miniers East Sullivan, 1 ind. le 9 octobre 2008 par Raymond Ladurantaye (feuillelet 838162).
 Val-d'Or, Parc à résidus miniers East Sullivan, 2 ind. le 19 octobre 2008 par Claudia Siano et Raymond Ladurantaye (feuillelet 838206) Immature.

Val-d'Or, Parc à résidus miniers East Sullivan, 1 ind. le 26 octobre 2008 par Claudia Siano et Raymond Ladurantaye (feuillelet 838229).
 Val-d'Or, Parc à résidus miniers East Sullivan, 1 ind. le 24 avril 2009 par Claudia Siano (feuillelet 838816).
 Val-d'Or, Parc à résidus miniers East Sullivan, 1 ind. le 26 avril 2009 par Raymond Ladurantaye (feuillelet 838830).
 Val-d'Or, Parc à résidus miniers Manitou, 1 ind. le 9 mai 2009 par Claudia Siano et Raymond Ladurantaye (feuillelet 838981).
 Val-d'Or, Parc à résidus miniers East Sullivan, 3 ind. le 20 mai 2009 par Raymond Ladurantaye (feuillelet 838996).
 Val-d'Or, Parc à résidus miniers East Sullivan, 1 ind. le 23 mai 2009 par Raymond Ladurantaye (feuillelet 839003).
 Val-d'Or, Parc à résidus miniers East Sullivan, 1 ind. le 1 juin 2009 par Raymond Ladurantaye (feuillelet 839367).

Val-d'Or, Parc à résidus miniers East Sullivan, 2 ind. le 31 octobre 2009 par Raymond Ladurantaye (feuillelet 839789).
 Val-d'Or, Parc à résidus miniers East Sullivan, 2 ind. le 1 novembre 2009 par Raymond Ladurantaye et Claudia Siano (feuillelet 839791).
 Val-d'Or, Parc à résidus miniers East Sullivan, 2 ind. le 7 novembre 2009 par Raymond Ladurantaye et Jacques Héneault (feuillelet 839872).
 Val-d'Or, Parc à résidus miniers East Sullivan, 2 ind. le 8 novembre 2009 par Claudia Siano (feuillelet 839874).
 Val-d'Or, Parc à résidus miniers East Sullivan, 9 ind. le 13 novembre 2009 par Claudia Siano et Raymond Ladurantaye (feuillelet 839875).
 Val-d'Or, Parc à résidus miniers East Sullivan, 6 ind. le 17 novembre 2009 par Raymond Ladurantaye (feuillelet 839881).
 Val-d'Or, Parc à résidus miniers East Sullivan, 5 ind. le 22 novembre 2009 par Claudia Siano et Raymond Ladurantaye (feuillelet 839884).
 Val-d'Or, Parc à résidus miniers East Sullivan, 2 ind. le 28 novembre 2009 par Claudia Siano et Raymond Ladurantaye (feuillelet 839888).
 Val-d'Or, Parc à résidus miniers East Sullivan, 2 ind. le 2 décembre 2009 par Claudia Siano et Raymond Ladurantaye (feuillelet 840010).
 Val-d'Or, Parc à résidus miniers East Sullivan, 2 ind. le 6 décembre 2009 par Raymond Ladurantaye (feuillelet 840021).
 Val-d'Or, Parc à résidus miniers East Sullivan, 2 ind. le 13 décembre 2009 par Claudia Siano et Raymond Ladurantaye (feuillelet 840028).
 Val-d'Or, Parc à résidus miniers East Sullivan, 1 ind. le 11 avril 2010 par Claudia Siano et Raymond Ladurantaye (feuillelet 840485).
 Val-d'Or, Parc à résidus miniers Manitou, 1 ind. le 31 mai 2010 par Raymond Ladurantaye (feuillelet 841144).
 Val-d'Or, Parc à résidus miniers East Sullivan, 1 ind. le 5 septembre 2010 par Claudia Siano et Raymond Ladurantaye (feuillelet 841314).
 Val-d'Or, Parc à résidus miniers East Sullivan, 2 ind. le 12 septembre 2010 par Raymond Ladurantaye (feuillelet 841342).
 Val-d'Or, Parc à résidus miniers East Sullivan, 2 ind. le 13 septembre 2010 par Raymond Ladurantaye (feuillelet 841350).
 Val-d'Or, Parc à résidus miniers East Sullivan, 1 ind. le 19 septembre 2010 par Claudia Siano et Raymond Ladurantaye (feuillelet 841374).
 Val-d'Or, Parc à résidus miniers East Sullivan, 2 ind. le 17 octobre 2010 par Claudia Siano et Raymond Ladurantaye (feuillelet 841491).
 Val-d'Or, Parc à résidus miniers East Sullivan, 1 ind. le 3 décembre 2010 par Raymond Ladurantaye (feuillelet 842150).
 Val-d'Or, Parc à résidus miniers Manitou, 1 ind. le 16 avril 2011 par Raymond Ladurantaye (feuillelet 842497).
 Val-d'Or, Parc à résidus miniers Manitou, 1 ind. le 22 avril 2011 par Raymond Ladurantaye (feuillelet 125666).
 Val-d'Or, Parc à résidus miniers East Sullivan, 1 ind. le 25 avril 2011 par Claudia Siano et Raymond Ladurantaye (feuillelet 125684).
 Val-d'Or, Parc à résidus miniers East Sullivan, 2 ind. le 1 mai 2011 par Claudia Siano et Raymond Ladurantaye (feuillelet 125731).
 Val-d'Or, Parc à résidus miniers East Sullivan, 1 ind. le 30 octobre 2011 par Claudia Siano et Raymond Ladurantaye (feuillelet 126847).
 Val-d'Or, Parc à résidus miniers East Sullivan, 2 ind. le 19 novembre 2011 par Raymond Ladurantaye (feuillelet 126882).
 Val-d'Or, Parc à résidus miniers East Sullivan, 1 ind. le 3 décembre 2011 par Raymond Ladurantaye (feuillelet 126901).
 Val-d'Or, Parc à résidus miniers Manitou, 3 ind. le 29 mars 2012 par Raymond Ladurantaye (feuillelet 1505931).
 Val-d'Or, Parc à résidus miniers Manitou, 1 ind. le 21 mai 2012 par Raymond Ladurantaye et Claudia Siano (feuillelet 1509143) Première année.

Val-d'Or, Parc à résidus miniers East Sullivan, 1 ind. le 18 novembre 2012 par Raymond Ladurantaye (feuillelet 1517136).
 Val-d'Or, Parc à résidus miniers East Sullivan, 1 ind. le 15 avril 2013 par Raymond Ladurantaye (feuillelet 1529641).
 Val-d'Or, Parc à résidus miniers Manitou, 1 ind. le 22 avril 2013 par Raymond Ladurantaye (feuillelet 1530377).
 Val-d'Or, Parc à résidus miniers Manitou, 1 ind. le 23 avril 2013 par Raymond Ladurantaye (feuillelet 1530655).
 Val-d'Or, Parc à résidus miniers Manitou, 1 ind. le 24 avril 2013 par Raymond Ladurantaye (feuillelet 1530657).

	<u>Mentions</u>	<u>NMI/mention</u>	<u>Constance</u>	<u>Indice d'abondance</u>
mars	1	3,00	11,11	0,333
avril	10	1,00	9,26	0,093
mai	6	1,50	4,72	0,071
juin	2	1,00	3,92	0,039
août	1	1,00	0,81	0,008
septembre	8	1,25	6,35	0,079
octobre	8	1,38	10,13	0,139
novembre	12	3,08	25,00	0,771
décembre	5	1,60	19,23	0,308
Total	53	1,72	6,82	0,117

Goéland sp

Val-d'Or, Parc à résidus miniers East Sullivan, 20 ind. le 8 août 2003 par Louis Imbeau, Sylvie Gagnon et Réal Gauthier (feuillelet 256553).
 Val-d'Or, Parc à résidus miniers East Sullivan, 200 ind. le 6 septembre 2003 par Sylvie Gagnon (feuillelet 257171).
 Val-d'Or, Parc à résidus miniers East Sullivan, 1 ind. le 28 août 2005 par Réal Gauthier, Alain Normand, Daniel Hébert, France Neveu, Yvon Rhéault, Carole Lagacé, Linda Melnbardis, Nicole Buteau, Claudia Siano, Hélène Chouinard, Sylvie Gagnon et Renée Lévesque (feuillelet 790625).

Val-d'Or, Parc à résidus miniers East Sullivan, 200 ind. le 3 septembre 2007 par Louis Imbeau (feuillelet 835489).
 Val-d'Or, Parc à résidus miniers East Sullivan, 30 ind. le 27 avril 2008 par Sylvie Gagnon, Pierre Lavigne, Louis Imbeau, Réal Gauthier, Évan Hovington, Anthony Danesin, Nancy Lafond, Claudia Siano et Société de Loisir Ornithologique de l'Abitibi (feuillelet 836573).

Val-d'Or, Parc à résidus miniers East Sullivan, 1 ind. le 24 août 2008 par Sylvie Gagnon, Réal Gauthier, Louis Imbeau, Claudia Siano, Pascal Perreault, Hélène Chouinard, Raymond Ladurantaye et Société de Loisir Ornithologique de l'Abitibi (feuillelet 837880).

Val-d'Or, Parc à résidus miniers East Sullivan, 100 ind. le 30 août 2008 par Pascal Perreault et Nancy Mehan (feuillelet 837855).

Val-d'Or, Parc à résidus miniers East Sullivan, 2 ind. le 22 novembre 2008 par Claudia Siano (feuillelet 838285) qui note : « Arctique ou bourgmestre. » Photographie.

Val-d'Or, Parc à résidus miniers East Sullivan, 80 ind. le 23 août 2009 par Sylvie Gagnon (feuillelet 840194).

Val-d'Or, Parc à résidus miniers East Sullivan, 60 ind. le 14 septembre 2009 par Sylvie Gagnon (feuillelet 840210).

Val-d'Or, Parc à résidus miniers Manitou, 1 ind. le 21 avril 2013 par Raymond Ladurantaye, Claudia Siano, Pascal Perreault et Claude Deschênes (feuillelet 1530229) qui notent : « Possible hybride Goéland argenté X Goéland marin. » Photographie.

Val-d'Or, Parc à résidus miniers Manitou, 1 ind. le 22 avril 2013 par Raymond Ladurantaye (feuillelet 1530377) qui note : « Possible hybride Goéland argenté X Goéland marin.

	<u>Mentions</u>	<u>NMI/mention</u>	<u>Constance</u>	<u>Indice d'abondance</u>
avril	3	10,67	2,78	0,296
août	5	40,40	4,03	1,629
septembre	3	153,33	2,38	3,651
novembre	1	2,00	2,08	0,042
Total	12	58,00	1,54	0,896

Sterne caspienne *Sterna caspia*

Première mention : Val-d'Or, Parc à résidus miniers East Sullivan, 1 ind. le 11 juin 2006 par Réal Gauthier (feuillelet 791973) qui note : « Sterne caspienne: Sterne de grande taille. C'est tout d'abord son cri qui a attiré mon attention, un cri que je ne connaissais pas et qui ne ressemble en rien à celui de la Sterne pierregarin. Elle a répété le cri trois fois tout en traversant le bassin sud puis le second. Aux jumelles un gros bec rouge orange sur toute sa longueur. Calotte très noire, derrière de la tête carré, sous les primaires passablement de noir. J'ai comparé le chant en retournant à l'auto, j'ai reconnu celui de la Sterne caspienne mais l'oiseau était déjà loin. Elle n'a pas du entendre l'enregistrement. » Description physique brève -- Argumentation sur l'observation -- Description du comportement.

	<u>Mentions</u>	<u>NMI/mention</u>	<u>Constance</u>	<u>Indice d'abondance</u>
juin	1	1,00	1,96	0,020
Total	1	1,00	0,13	0,001

Guifette noire *Chlidonias niger*

Première mention : Val-d'Or, Parc à résidus miniers East Sullivan, 1 ind. le 28 août 2003 par Louis Imbeau (feuillelet 256580).

Val-d'Or, Parc à résidus miniers East Sullivan, 1 ind. le 18 septembre 2003 par Louis Imbeau (feuillelet 256638).

Val-d'Or, Parc à résidus miniers East Sullivan, 6 ind. le 31 mai 2008 par Réal Gauthier, Linda Melnbardis et Hélène Chouinard (feuillelet 837170).

	<u>Mentions</u>	<u>NMI/mention</u>	<u>Constance</u>	<u>Indice d'abondance</u>
mai	1	6,00	0,79	0,047
août	1	1,00	0,81	0,008
septembre	1	1,00	0,79	0,008
Total	3	2,67	0,39	0,010

Sterne pierregarin *Sterna hirundo*

Première mention : Val-d'Or, Parc à résidus miniers East Sullivan, 6 ind. le 27 mai 2008 par Réal Gauthier et Raymond Ladurantaye (feuillelet 837163).

Val-d'Or, Parc à résidus miniers Manitou, 4 ind. le 2 juin 2009 par Raymond Ladurantaye et Claudia Siano (feuillelet 839371).

Val-d'Or, Parc à résidus miniers East Sullivan, 2 ind. le 27 mai 2010 par Raymond Ladurantaye (feuillelet 841105).

	<u>Mentions</u>	<u>NMI/mention</u>	<u>Constance</u>	<u>Indice d'abondance</u>
mai	2	4,00	1,57	0,063
juin	1	4,00	1,96	0,078
Total	3	4,00	0,39	0,015

Pigeon biset *Columba livia*

Val-d'Or, Parc à résidus miniers East Sullivan, 2 ind. le 14 octobre 2007 par Louis Imbeau, Jean Lapointe, Suzanne Trudel, Réal Gauthier, Claudia Siano et Société de Loisir Ornithologique de l'Abitibi (feuillelet 835779).

Val-d'Or, Parc à résidus miniers East Sullivan, 1 ind. le 10 mai 2008 par Réal Gauthier (feuillelet 837145).

	<u>Mentions</u>	<u>NMI/mention</u>	<u>Constance</u>	<u>Indice d'abondance</u>
mai	1	1,00	0,79	0,008
octobre	1	2,00	1,27	0,025
Total	2	1,50	0,26	0,004

Tourterelle triste *Zenaida macroura*

Val-d'Or, Parc à résidus miniers East Sullivan, 1 ind. le 19 août 2001 par Sylvie Gagnon, Yan Cossette, Chantal Béland, André Lefebvre, Andrée Lévesque, Réal Gauthier, Yolande Charron, Françoise Demontigny et Société de Loisir Ornithologique de l'Abitibi (feuillelet 257764).

Val-d'Or, Parc à résidus miniers East Sullivan, 2 ind. le 19 août 2003 par Réjean Deschênes (feuillelet 256572).

Val-d'Or, Parc à résidus miniers East Sullivan, 1 ind. le 10 septembre 2006 par Raymond Ladurantaye et Claudia Siano (feuillelet 792088).

Val-d'Or, Parc à résidus miniers East Sullivan, 1 ind. le 16 octobre 2006 par Raymond Ladurantaye (feuillelet 792210).

Val-d'Or, Parc à résidus miniers East Sullivan, 1 ind. le 31 mai 2008 par Réal Gauthier, Linda Melnbardis et Hélène Chouinard (feuillelet 837170).

Val-d'Or, Parc à résidus miniers East Sullivan, 1 ind. le 21 septembre 2008 par Raymond Ladurantaye, Claudia Siano, Francine Cloutier et Mario Cloutier (feuillelet 838088).

Val-d'Or, Parc à résidus miniers East Sullivan, 1 ind. le 3 avril 2010 par Claudia Siano et Raymond Ladurantaye (feuillelet 840425).

Val-d'Or, Parc à résidus miniers East Sullivan, 1 ind. le 12 septembre 2010 par Raymond Ladurantaye (feuillelet 841342).

Val-d'Or, Parc à résidus miniers East Sullivan, 2 ind. le 9 septembre 2012 par Raymond Ladurantaye et Claudia Siano (feuillelet 1513221).

	<u>Mentions</u>	<u>NMI/mention</u>	<u>Constance</u>	<u>Indice d'abondance</u>
avril	1	1,00	0,93	0,009

mai	1	1,00	0,79	0,008
août	2	1,50	1,61	0,024
septembre	4	1,25	3,17	0,040
octobre	1	1,00	1,27	0,013
Total	9	1,22	1,16	0,014

Coulicou à bec noir *Coccyzus erythrophthalmus*

Val-d'Or, Parc à résidus miniers East Sullivan, 1 ind. le 14 juin 2003 par Réal Gauthier (feuillet 256849).

	<u>Mentions</u>	<u>NMI/mention</u>	<u>Constance</u>	<u>Indice d'abondance</u>
juin	1	1,00	1,96	0,020
Total	1	1,00	0,13	0,001

Grand-duc d'Amérique*Bubo virginianus*

Val-d'Or, Parc à résidus miniers East Sullivan, 1 ind. le 21 avril 2003 par Pierrette Lefebvre, André Lefebvre et Gilles Éthier (feuillet 256201).

	<u>Mentions</u>	<u>NMI/mention</u>	<u>Constance</u>	<u>Indice d'abondance</u>
avril	1	1,00	0,93	0,009
Total	1	1,00	0,13	0,001

Harfang des neiges *Bubo scandiacus*

Val-d'Or, Parc à résidus miniers Manitou, 1 ind. le 19 avril 2013 par Bruno Major (feuillet 127963) Photographie.

	<u>Mentions</u>	<u>NMI/mention</u>	<u>Constance</u>	<u>Indice d'abondance</u>
avril	1	1,00	0,93	0,009
Total	1	1,00	0,13	0,001

Chouette épervière *Surnia ulula*

Val-d'Or, Parc à résidus miniers Manitou, 1 ind. le 19 avril 2009 par Raymond Ladurantaye, Claudia Siano et Jacques Héneault (feuillet 838792).

Val-d'Or, Parc à résidus miniers Manitou, 1 ind. le 31 octobre 2009 par Raymond Ladurantaye (feuillet 839790).

	<u>Mentions</u>	<u>NMI/mention</u>	<u>Constance</u>	<u>Indice d'abondance</u>
avril	1	1,00	0,93	0,009
octobre	1	1,00	1,27	0,013
Total	2	1,00	0,26	0,003

Chouette lapone *Strix nebulosa*

Val-d'Or, Parc à résidus miniers East Sullivan, 1 ind. le 20 novembre 2012 par Raymond Ladurantaye (feuillet 1517278) Photographie.

	<u>Mentions</u>	<u>NMI/mention</u>	<u>Constance</u>	<u>Indice d'abondance</u>
novembre	1	1,00	2,08	0,021
Total	1	1,00	0,13	0,001

Hibou des marais *Asio flammeus*

Val-d'Or, Parc à résidus miniers East Sullivan, 1 ind. le 29 juillet 2000 par André Lefebvre (feuillet 251006).

Première mention : Val-d'Or, Parc à résidus miniers East Sullivan, 1 ind. le 16 avril 2006 par Raymond Ladurantaye et Claudia Siano (feuillet 791260).

Val-d'Or, Parc à résidus miniers East Sullivan, 1 ind. le 29 avril 2006 par Claudia Siano (feuillet 791267) qui note : « Hibou des marais: Il y était encore, il volait à 8-10 pieds du sol. » Description du comportement.

Val-d'Or, Parc à résidus miniers East Sullivan, 1 ind. le 18 octobre 2006 par Raymond Ladurantaye et Claudia Siano (feuillet 792211).

Val-d'Or, Parc à résidus miniers East Sullivan, 2 ind. le 20 avril 2007 par Claudia Siano et Raymond Ladurantaye (feuillet 793120) Photographie.

Val-d'Or, Parc à résidus miniers Manitou, 1 ind. le 22 avril 2011 par Raymond Ladurantaye (feuillet 125666).

Val-d'Or, Parc à résidus miniers East Sullivan, 1 ind. le 27 avril 2013 par Raymond Ladurantaye (feuillet 1530793) Photographie.

Val-d'Or, Parc à résidus miniers East Sullivan, 1 ind. le 30 avril 2013 par Raymond Ladurantaye (feuillet 1531718).

	<u>Mentions</u>	<u>NMI/mention</u>	<u>Constance</u>	<u>Indice d'abondance</u>
avril	6	1,17	5,56	0,065
juillet	1	1,00	1,75	0,018
octobre	1	1,00	1,27	0,013
Total	8	1,13	1,03	0,012

Engoulevent d'Amérique *Chordeiles minor*

Val-d'Or, Parc à résidus miniers East Sullivan, 2 ind. le 8 août 2003 par Louis Imbeau, Sylvie Gagnon et Réal Gauthier (feuillet 256553).

Val-d'Or, Parc à résidus miniers East Sullivan, 13 ind. le 20 août 2010 par Claudia Siano et Raymond Ladurantaye (feuillet 841282).

Première mention : Val-d'Or, Parc à résidus miniers East Sullivan, 3 ind. le 26 mai 2012 par Jonathan Gagnon, Jonathan Fréchette et Louis Imbeau (feuillet 1509703).

Val-d'Or, Parc à résidus miniers East Sullivan, 2 ind. le 12 août 2012 par Claudia Siano et Raymond Ladurantaye (feuillet 1512025).

	<u>Mentions</u>	<u>NMI/mention</u>	<u>Constance</u>	<u>Indice d'abondance</u>
mai	1	3,00	0,79	0,024
août	3	5,67	2,42	0,137

Total	4	5,00	0,51	0,026
-------	---	------	------	-------

Colibri à gorge rubis *Archilochus colubris*

Première mention : Val-d'Or, Parc à résidus miniers East Sullivan, 1 ind. le 18 mai 2005 par Réal Gauthier (feuillelet 790338).

Val-d'Or, Parc à résidus miniers East Sullivan, 2 ind. le 8 août 2009 par Claudia Siano et Raymond Ladurantaye (feuillelet 839569).

	<u>Mentions</u>	<u>NMI/mention</u>	<u>Constance</u>	<u>Indice d'abondance</u>
mai	1	1,00	0,79	0,008
août	1	2,00	0,81	0,016
Total	2	1,50	0,26	0,004

Martin-pêcheur d'Amérique *Ceryle alcyon*

Val-d'Or, Parc à résidus miniers East Sullivan, 1 ind. le 25 août 2001 par Norbert Deslauriers, Yan Cossette, André Lefebvre et Pierrette Lefebvre (feuillelet 251178).

Première mention : Val-d'Or, mine Manitou, 1 ind. le 22 mai 2004 par André Lefebvre (feuillelet 259662).

Val-d'Or, Parc à résidus miniers East Sullivan, 1 ind. le 7 mai 2005 par Réal Gauthier (feuillelet 790334).

Val-d'Or, Parc à résidus miniers East Sullivan, 1 ind. le 20 juillet 2008 par Raymond Ladurantaye (feuillelet 837728).

Val-d'Or, Parc à résidus miniers East Sullivan, 2 ind. le 9 août 2008 par Claudia Siano et Raymond Ladurantaye (feuillelet 837810).

Val-d'Or, Parc à résidus miniers East Sullivan, 2 ind. le 5 mai 2009 par Claudia Siano et Raymond Ladurantaye (feuillelet 838976).

Val-d'Or, Parc à résidus miniers East Sullivan, 2 ind. le 9 mai 2009 par Claudia Siano et Raymond Ladurantaye (feuillelet 838979).

Val-d'Or, Parc à résidus miniers East Sullivan, 1 ind. le 15 avril 2012 par Raymond Ladurantaye (feuillelet 1506709).

Val-d'Or, Parc à résidus miniers East Sullivan, 1 ind. le 30 avril 2012 par Raymond Ladurantaye (feuillelet 1507560).

Val-d'Or, Parc à résidus miniers Manitou, 1 ind. le 12 août 2012 par Claudia Siano et Raymond Ladurantaye (feuillelet 1512024).

Val-d'Or, Parc à résidus miniers East Sullivan, 1 ind. le 12 août 2012 par Claudia Siano et Raymond Ladurantaye (feuillelet 1512025).

Val-d'Or, Parc à résidus miniers Manitou, 1 ind. le 28 avril 2013 par Raymond Ladurantaye (feuillelet 1531065).

	<u>Mentions</u>	<u>NMI/mention</u>	<u>Constance</u>	<u>Indice d'abondance</u>
avril	3	1,00	2,78	0,028
mai	4	1,50	3,15	0,047
juillet	1	1,00	1,75	0,018
août	4	1,25	3,23	0,040
Total	12	1,25	1,54	0,019

Pic maculé *Sphyrapicus varius*

Première mention : Val-d'Or, Parc à résidus miniers East Sullivan, 1 ind. le 12 mai 2007 par Réal Gauthier (feuillelet 835358).

Val-d'Or, Parc à résidus miniers East Sullivan, 1 ind. le 19 mai 2007 par Réal Gauthier (feuillelet 835361).

Val-d'Or, Parc à résidus miniers East Sullivan, 1 ind. le 10 mai 2008 par Réal Gauthier (feuillelet 837145).

Val-d'Or, Parc à résidus miniers East Sullivan, 1 ind. le 30 mai 2009 par Réal Gauthier et Linda Melnbardis (feuillelet 839552).

Val-d'Or, Parc à résidus miniers Manitou, 1 ind. le 21 avril 2012 par Raymond Ladurantaye (feuillelet 1507015).

	<u>Mentions</u>	<u>NMI/mention</u>	<u>Constance</u>	<u>Indice d'abondance</u>
avril	1	1,00	0,93	0,009
mai	4	1,00	3,15	0,031
Total	5	1,00	0,64	0,006

Pic mineur *Picoides pubescens*

Val-d'Or, Parc à résidus miniers East Sullivan, 1 ind. le 25 août 2001 par Norbert Deslauriers, Yan Cossette, André Lefebvre et Pierrette Lefebvre (feuillelet 251178).

Val-d'Or, Parc à résidus miniers East Sullivan, 1 ind. le 18 mai 2003 par Réal Gauthier (feuillelet 256843).

Val-d'Or, Parc à résidus miniers East Sullivan, 1 ind. le 6 juin 2004 par Richard Théroux et Cécile Deslongchamps (feuillelet 258581).

Val-d'Or, Parc à résidus miniers East Sullivan, 1 ind. le 10 mai 2008 par Réal Gauthier (feuillelet 837145).

Val-d'Or, Parc à résidus miniers East Sullivan, 1 ind. le 6 septembre 2008 par Raymond Ladurantaye et Claudia Siano (feuillelet 837925).

Val-d'Or, Parc à résidus miniers East Sullivan, 1 ind. le 5 octobre 2008 par Sylvie Gagnon, Claudia Siano, Raymond Ladurantaye, Réal Gauthier, Hélène Chouinard et Société de Loisirs Ornithologique de l'Abitibi (feuillelet 838150) Mâle.

Val-d'Or, Parc à résidus miniers East Sullivan, 1 ind. le 30 mai 2009 par Réal Gauthier et Linda Melnbardis (feuillelet 839552).

Val-d'Or, Parc à résidus miniers East Sullivan, 1 ind. le 14 mai 2011 par Sylvie Gagnon (feuillelet 126089) Mâle.

Val-d'Or, Parc à résidus miniers East Sullivan, 1 ind. le 27 avril 2013 par Raymond Ladurantaye (feuillelet 1530793).

	<u>Mentions</u>	<u>NMI/mention</u>	<u>Constance</u>	<u>Indice d'abondance</u>
avril	1	1,00	0,93	0,009
mai	4	1,00	3,15	0,031
juin	1	1,00	1,96	0,020
août	1	1,00	0,81	0,008
septembre	1	1,00	0,79	0,008
octobre	1	1,00	1,27	0,013
Total	9	1,00	1,16	0,012

Pic chevelu *Picoides villosus*

Val-d'Or, Parc à résidus miniers East Sullivan, 1 ind. le 29 juillet 2000 par André Lefebvre (feuillelet 251006).

Val-d'Or, Parc à résidus miniers East Sullivan, 1 ind. le 3 novembre 2002 par Réjean Deschênes et Louis Imbeau (feuille 255563).
 Val-d'Or, Parc à résidus miniers East Sullivan, 1 ind. le 21 avril 2003 par Pierrette Lefebvre, André Lefebvre et Gilles Éthier (feuille 256201).
 Val-d'Or, Parc à résidus miniers East Sullivan, 1 ind. le 18 mai 2003 par Réal Gauthier (feuille 256843).
 Val-d'Or, Parc à résidus miniers East Sullivan, 1 ind. le 2 novembre 2003 par Louis Imbeau (feuille 256752).
 Val-d'Or, Parc à résidus miniers East Sullivan, 1 ind. le 13 août 2004 par Réjean Deschênes (feuille 259053).
 Val-d'Or, Parc à résidus miniers East Sullivan, 1 ind. le 24 septembre 2005 par Réal Gauthier (feuille 790688).
 Val-d'Or, Parc à résidus miniers East Sullivan, 1 ind. le 31 décembre 2005 par Claudia Siano et Raymond Ladurantaye (feuille 790920).
 Val-d'Or, Parc à résidus miniers East Sullivan, 1 ind. le 20 mai 2007 par Réal Gauthier (feuille 835362).
 Val-d'Or, Parc à résidus miniers East Sullivan, 1 ind. le 3 juin 2007 par Réal Gauthier, Yolande Charron, Cécile Montémurro, Roger Fournier, Hélène Chouinard, Linda Melnbardis, Claudia Siano, Raymond Ladurantaye et Société de Loisir Ornithologique de l'Abitibi (feuille 835364).
 Val-d'Or, Parc à résidus miniers East Sullivan, 1 ind. le 10 mai 2008 par Réal Gauthier (feuille 837145).
 Val-d'Or, Parc à résidus miniers East Sullivan, 1 ind. le 6 septembre 2008 par Raymond Ladurantaye et Claudia Siano (feuille 837925).
 Val-d'Or, Parc à résidus miniers East Sullivan, 1 ind. le 4 octobre 2008 par Raymond Ladurantaye (feuille 838143).
 Val-d'Or, Parc à résidus miniers East Sullivan, 1 ind. le 5 octobre 2008 par Sylvie Gagnon, Claudia Siano, Raymond Ladurantaye, Réal Gauthier, Hélène Chouinard et Société de Loisir Ornithologique de l'Abitibi (feuille 838150).
 Val-d'Or, Parc à résidus miniers East Sullivan, 1 ind. le 19 octobre 2008 par Claudia Siano et Raymond Ladurantaye (feuille 838206).
 Val-d'Or, Parc à résidus miniers East Sullivan, 1 ind. le 2 mai 2009 par Claudia Siano et Raymond Ladurantaye (feuille 838956).
 Val-d'Or, Parc à résidus miniers East Sullivan, 1 ind. le 30 mai 2009 par Réal Gauthier et Linda Melnbardis (feuille 839552).
 Val-d'Or, Parc à résidus miniers East Sullivan, 1 ind. le 20 juin 2009 par Claudia Siano, Linda Melnbardis et Madeleine Murray (feuille 839426).
 Val-d'Or, Parc à résidus miniers East Sullivan, 1 ind. le 29 octobre 2011 par Claudia Siano et Raymond Ladurantaye (feuille 126844).
 Val-d'Or, Parc à résidus miniers Manitou, 1 ind. le 1 janvier 2012 par Raymond Ladurantaye (feuille 1503515).
 Val-d'Or, Parc à résidus miniers Manitou, 1 ind. le 12 février 2012 par Raymond Ladurantaye (feuille 1504363).
 Val-d'Or, Parc à résidus miniers Manitou, 1 ind. le 26 février 2012 par Raymond Ladurantaye (feuille 1504921).
 Val-d'Or, Parc à résidus miniers Manitou, 1 ind. le 1 avril 2012 par Raymond Ladurantaye (feuille 1506054).
 Val-d'Or, Parc à résidus miniers East Sullivan, 1 ind. le 13 mai 2012 par Claudia Siano et Raymond Ladurantaye (feuille 1508510).
 Val-d'Or, Parc à résidus miniers East Sullivan, 1 ind. le 26 mai 2012 par Jonathan Gagnon, Jonathan Fréchette et Louis Imbeau (feuille 1509703).

Val-d'Or, Parc à résidus miniers Manitou, 1 ind. le 15 décembre 2012 par Raymond Ladurantaye (feuille 1520390).
 Val-d'Or, Parc à résidus miniers Manitou, 1 ind. le 3 février 2013 par Raymond Ladurantaye et Claudia Siano (feuille 1524861).
 Val-d'Or, Parc à résidus miniers Manitou, 2 ind. le 8 avril 2013 par Raymond Ladurantaye (feuille 1529079).
 Val-d'Or, Parc à résidus miniers East Sullivan, 1 ind. le 27 avril 2013 par Raymond Ladurantaye (feuille 1530793).

	<u>Mentions</u>	<u>NMI/mention</u>	<u>Constance</u>	<u>Indice d'abondance</u>
janvier	1	1,00	7,14	0,071
février	3	1,00	37,50	0,375
avril	4	1,25	3,70	0,046
mai	7	1,00	5,51	0,055
juin	2	1,00	3,92	0,039
juillet	1	1,00	1,75	0,018
août	1	1,00	0,81	0,008
septembre	2	1,00	1,59	0,016
octobre	4	1,00	5,06	0,051
novembre	2	1,00	4,17	0,042
décembre	2	1,00	7,69	0,077
Total	29	1,03	3,73	0,039

Pic à dos rayé *Picoides dorsalis*

Val-d'Or, Parc à résidus miniers East Sullivan, 1 ind. le 2 décembre 2011 par Jonathan Gagnon (feuille 1500870) qui note : « Passe devant la voiture. Pour être bien certain de mon identification, je le fais approcher grâce à la repasse de son chant. » Description des conditions d'observation.

	<u>Mentions</u>	<u>NMI/mention</u>	<u>Constance</u>	<u>Indice d'abondance</u>
décembre	1	1,00	3,85	0,038
Total	1	1,00	0,13	0,001

Pic à dos noir *Picoides arcticus*

Val-d'Or, Parc à résidus miniers East Sullivan, 1 ind. le 9 septembre 2006 par Réal Gauthier (feuille 792333).
 Val-d'Or, Parc à résidus miniers Manitou, 2 ind. le 1 avril 2012 par Raymond Ladurantaye (feuille 1506054).
 Val-d'Or, Parc à résidus miniers East Sullivan, 1 ind. le 4 mai 2013 par Raymond Ladurantaye (feuille 1531580).

	<u>Mentions</u>	<u>NMI/mention</u>	<u>Constance</u>	<u>Indice d'abondance</u>
avril	1	2,00	0,93	0,019
mai	1	1,00	0,79	0,008
septembre	1	1,00	0,79	0,008
Total	3	1,33	0,39	0,005

Pic flamboyant *Colaptes auratus*

Première mention : Val-d'Or, Parc à résidus miniers East Sullivan, 1 ind. le 11 mai 2003 par Louis Imbeau (feuillelet 256257).

Val-d'Or, Parc à résidus miniers East Sullivan, 1 ind. le 14 juin 2003 par Réal Gauthier (feuillelet 256849).

Val-d'Or, Parc à résidus miniers East Sullivan, 1 ind. le 4 juillet 2003 par Louis Imbeau (feuillelet 256479).

Val-d'Or, Parc à résidus miniers East Sullivan, 3 ind. le 27 juillet 2003 par Réjean Deschênes et Alexandre Giroux (feuillelet 256522).

Val-d'Or, Parc à résidus miniers East Sullivan, 1 ind. le 17 août 2003 par Réjean Deschênes (feuillelet 256570).

Val-d'Or, Parc à résidus miniers East Sullivan, 1 ind. le 16 mai 2004 par Édith Van de Walle (feuillelet 259409) Mâle.

Val-d'Or, mine Manitou, 3 ind. le 22 mai 2004 par André Lefebvre (feuillelet 259662).

Val-d'Or, Parc à résidus miniers East Sullivan, 1 ind. le 24 mai 2004 par Pierrette Lefebvre et André Lefebvre (feuillelet 259665).

Val-d'Or, Parc à résidus miniers East Sullivan, 2 ind. le 9 septembre 2004 par Louis Imbeau (feuillelet 259123).

Val-d'Or, Parc à résidus miniers East Sullivan, 1 ind. le 19 septembre 2004 par Louis Imbeau (feuillelet 259201).

Val-d'Or, Parc à résidus miniers East Sullivan, 1 ind. le 14 septembre 2005 par Louis Imbeau (feuillelet 790662).

Val-d'Or, Parc à résidus miniers East Sullivan, 1 ind. le 18 septembre 2005 par Claudia Siano (feuillelet 790674).

Val-d'Or, Parc à résidus miniers East Sullivan, 1 ind. le 21 septembre 2005 par Louis Imbeau (feuillelet 790679).

Val-d'Or, Parc à résidus miniers East Sullivan, 4 ind. le 29 avril 2006 par Claudia Siano (feuillelet 791267).

Val-d'Or, Parc à résidus miniers East Sullivan, 1 ind. le 6 mai 2006 par Louis Imbeau (feuillelet 791247).

Val-d'Or, Parc à résidus miniers East Sullivan, 2 ind. le 25 juin 2006 par Raymond Ladurantaye et Claudia Siano (feuillelet 791814).

Val-d'Or, Parc à résidus miniers East Sullivan, 4 ind. le 22 juillet 2006 par Claudia Siano (feuillelet 791938).

Val-d'Or, Parc à résidus miniers East Sullivan, 2 ind. le 27 août 2006 par Réal Gauthier, Sylvie Gagnon, Jean Lapointe, Bruno Major, Claudia Siano, Maryse Lessard, Pascal Drouin, Christophe Prince, Samuel Prince et Société de Loisir Ornithologique de l'Abitibi (feuillelet 792332).

Val-d'Or, Parc à résidus miniers East Sullivan, 7 ind. le 23 septembre 2006 par Réal Gauthier (feuillelet 792336).

Val-d'Or, Parc à résidus miniers East Sullivan, 1 ind. le 28 avril 2007 par Réal Gauthier (feuillelet 835357).

Val-d'Or, Parc à résidus miniers East Sullivan, 1 ind. le 19 mai 2007 par Réal Gauthier (feuillelet 835361).

Val-d'Or, Parc à résidus miniers East Sullivan, 1 ind. le 20 mai 2007 par Réal Gauthier (feuillelet 835362).

Val-d'Or, Parc à résidus miniers East Sullivan, 1 ind. le 21 mai 2007 par Raymond Ladurantaye et Claudia Siano (feuillelet 793485).

Val-d'Or, Parc à résidus miniers East Sullivan, 1 ind. le 3 juin 2007 par Réal Gauthier, Yolande Charron, Cécile Montémurro, Roger Fournier, Hélène Chouinard, Linda Melnbardis, Claudia Siano, Raymond Ladurantaye et Société de Loisir Ornithologique de l'Abitibi (feuillelet 835364).

Val-d'Or, Parc à résidus miniers East Sullivan, 2 ind. le 23 juin 2007 par Claudia Siano et Raymond Ladurantaye (feuillelet 835289).

Val-d'Or, Parc à résidus miniers East Sullivan, 1 ind. le 26 août 2007 par Réal Gauthier (feuillelet 835850).

Val-d'Or, Parc à résidus miniers East Sullivan, 2 ind. le 26 août 2007 par Louis Imbeau, Roger Fournier, Maryse Lessard, France Neveu, Daniel Paquin, Raymonde Paquin, Lise Pépin, Pascal Drouin, Samuel Prince, Christophe Prince, Chantal Bêland, Claudia Siano, Hélène Chouinard et Société de Loisir Ornithologique de l'Abitibi (feuillelet 835460).

Val-d'Or, Parc à résidus miniers East Sullivan, 12 ind. le 26 août 2007 par Raymond Ladurantaye et Claudia Siano (feuillelet 835474).

Val-d'Or, Parc à résidus miniers East Sullivan, 1 ind. le 29 août 2007 par Louis Imbeau (feuillelet 835461).

Val-d'Or, Parc à résidus miniers East Sullivan, 3 ind. le 3 septembre 2007 par Louis Imbeau (feuillelet 835489).

Val-d'Or, Parc à résidus miniers East Sullivan, 4 ind. le 12 septembre 2007 par Louis Imbeau (feuillelet 835510).

Val-d'Or, Parc à résidus miniers East Sullivan, 2 ind. le 19 avril 2008 par Claudia Siano et Raymond Ladurantaye (feuillelet 836512).

Val-d'Or, Parc à résidus miniers East Sullivan, 2 ind. le 29 avril 2008 par Raymond Ladurantaye (feuillelet 836857).

Val-d'Or, Parc à résidus miniers East Sullivan, 1 ind. le 10 mai 2008 par Réal Gauthier (feuillelet 837145).

Val-d'Or, Parc à résidus miniers East Sullivan, 2 ind. le 31 mai 2008 par Claudia Siano et Raymond Ladurantaye (feuillelet 837058).

Val-d'Or, Parc à résidus miniers East Sullivan, 3 ind. le 9 juin 2008 par Raymond Ladurantaye (feuillelet 837312).

Val-d'Or, Parc à résidus miniers East Sullivan, 2 ind. le 24 juin 2008 par Claudia Siano, Raymond Ladurantaye, Suzanne Labbé et Roch Bernier (feuillelet 837378).

Val-d'Or, Parc à résidus miniers East Sullivan, 2 ind. le 28 juin 2008 par Claudia Siano et David Soares (feuillelet 837401).

Val-d'Or, Parc à résidus miniers East Sullivan, 2 ind. le 3 août 2008 par Claudia Siano et Raymond Ladurantaye (feuillelet 837792).

Val-d'Or, Parc à résidus miniers East Sullivan, 1 ind. le 19 août 2008 par Claudia Siano et Raymond Ladurantaye (feuillelet 837841).

Val-d'Or, Parc à résidus miniers East Sullivan, 2 ind. le 24 août 2008 par Raymond Ladurantaye (feuillelet 837878).

Val-d'Or, Parc à résidus miniers East Sullivan, 1 ind. le 24 août 2008 par Sylvie Gagnon, Réal Gauthier, Louis Imbeau, Claudia Siano, Pascal Perreault, Hélène Chouinard, Raymond Ladurantaye et Société de Loisir Ornithologique de l'Abitibi (feuillelet 837880).

Val-d'Or, Parc à résidus miniers East Sullivan, 3 ind. le 30 août 2008 par Pascal Perreault et Nancy Mechan (feuillelet 837855) qui notent : « Les pics étaient dans le petit chemin au bas des bassins de boues sceptiques. » Description du site d'observation.

Val-d'Or, Parc à résidus miniers East Sullivan, 8 ind. le 6 septembre 2008 par Raymond Ladurantaye et Claudia Siano (feuillelet 837925).

Val-d'Or, Parc à résidus miniers East Sullivan, 2 ind. le 13 septembre 2008 par Raymond Ladurantaye (feuillelet 838052).

Val-d'Or, Parc à résidus miniers East Sullivan, 1 ind. le 30 avril 2009 par Réal Gauthier (feuillelet 839503).

Val-d'Or, Parc à résidus miniers East Sullivan, 1 ind. le 5 mai 2009 par Claudia Siano et Raymond Ladurantaye (feuillelet 838976).

Val-d'Or, Parc à résidus miniers East Sullivan, 2 ind. le 30 mai 2009 par Claudia Siano et Raymond Ladurantaye (feuillelet 839054).

Val-d'Or, Parc à résidus miniers East Sullivan, 2 ind. le 20 juin 2009 par Claudia Siano, Linda Melnbardis et Madeleine Murray (feuillelet 839426).

Val-d'Or, Parc à résidus miniers East Sullivan, 2 ind. le 4 juillet 2009 par Claudia Siano et Raymond Ladurantaye (feuillelet 839444).

Val-d'Or, Parc à résidus miniers East Sullivan, 2 ind. le 8 août 2009 par Claudia Siano et Raymond Ladurantaye (feuillelet 839569).

Val-d'Or, Parc à résidus miniers East Sullivan, 2 ind. le 1 septembre 2009 par Claudia Siano (feuillelet 839605).

Val-d'Or, Parc à résidus miniers East Sullivan, 3 ind. le 15 septembre 2009 par Francis Gallant (feuillelet 840004).

Val-d'Or, Parc à résidus miniers East Sullivan, 2 ind. le 20 septembre 2009 par Claudia Siano et Raymond Ladurantaye (feuillelet 839621).

Val-d'Or, Parc à résidus miniers East Sullivan, 1 ind. le 10 octobre 2009 par Claudia Siano et Raymond Ladurantaye (feuillelet 839775).

Val-d'Or, Parc à résidus miniers East Sullivan, 1 ind. le 17 octobre 2009 par Raymond Ladurantaye (feuille 839783).
 Val-d'Or, Parc à résidus miniers East Sullivan, 3 ind. le 17 avril 2010 par Raymond Ladurantaye et Jacques Héneault (feuille 840520).
 Val-d'Or, Parc à résidus miniers East Sullivan, 1 ind. le 24 avril 2010 par Claudia Siano et Raymond Ladurantaye (feuille 840610).
 Val-d'Or, Parc à résidus miniers East Sullivan, 1 ind. le 2 mai 2010 par Raymond Ladurantaye (feuille 840842).
 Val-d'Or, Parc à résidus miniers East Sullivan, 2 ind. le 24 juin 2010 par Claudia Siano et Raymond Ladurantaye (feuille 841787).
 Val-d'Or, Parc à résidus miniers East Sullivan, 2 ind. le 7 août 2010 par Claudia Siano et Raymond Ladurantaye (feuille 841252).
 Val-d'Or, Parc à résidus miniers East Sullivan, 1 ind. le 6 septembre 2010 par Raymond Ladurantaye (feuille 841315).
 Val-d'Or, Parc à résidus miniers East Sullivan, 6 ind. le 11 septembre 2010 par Claudia Siano (feuille 841339).
 Val-d'Or, Parc à résidus miniers East Sullivan, 3 ind. le 19 septembre 2010 par Claudia Siano et Raymond Ladurantaye (feuille 841374).
 Val-d'Or, Parc à résidus miniers East Sullivan, 2 ind. le 30 avril 2011 par Raymond Ladurantaye, Jacques Héneault et Micheline Fleury (feuille 125720).

Val-d'Or, Parc à résidus miniers East Sullivan, 1 ind. le 1 mai 2011 par Claudia Siano et Raymond Ladurantaye (feuille 125731).
 Val-d'Or, Parc à résidus miniers East Sullivan, 1 ind. le 7 mai 2011 par Claudia Siano et Raymond Ladurantaye (feuille 125968).
 Val-d'Or, Parc à résidus miniers East Sullivan, 1 ind. le 14 mai 2011 par Sylvie Gagnon (feuille 126089) Mâle.
 Val-d'Or, Parc à résidus miniers East Sullivan, 6 ind. le 6 mai 2012 par Raymond Ladurantaye et Claudia Siano (feuille 1507993).
 Val-d'Or, Parc à résidus miniers East Sullivan, 1 ind. le 6 mai 2012 par Jonathan Leclair, Stéphanie Déziel et Rosée Leclair (feuille 127067).
 Val-d'Or, Parc à résidus miniers East Sullivan, 2 ind. le 13 mai 2012 par Claudia Siano et Raymond Ladurantaye (feuille 1508510).
 Val-d'Or, Parc à résidus miniers East Sullivan, 1 ind. le 3 juin 2012 par Raymond Ladurantaye et Claudia Siano (feuille 1509968).
 Val-d'Or, Parc à résidus miniers East Sullivan, 1 ind. le 17 juin 2012 par Raymond Ladurantaye et Claudia Siano (feuille 1510454).
 Val-d'Or, Parc à résidus miniers East Sullivan, 1 ind. le 24 juin 2012 par Claudia Siano (feuille 1510726).
 Val-d'Or, Parc à résidus miniers East Sullivan, 2 ind. le 7 juillet 2012 par Claudia Siano et Raymond Ladurantaye (feuille 1511118).
 Val-d'Or, Parc à résidus miniers East Sullivan, 4 ind. le 22 juillet 2012 par Monique Groulx (feuille 1511751).
 Val-d'Or, Parc à résidus miniers East Sullivan, 3 ind. le 12 août 2012 par Claudia Siano et Raymond Ladurantaye (feuille 1512025).
 Val-d'Or, Parc à résidus miniers East Sullivan, 2 ind. le 22 avril 2013 par Raymond Ladurantaye (feuille 1530378).
 Val-d'Or, Parc à résidus miniers East Sullivan, 2 ind. le 27 avril 2013 par Raymond Ladurantaye (feuille 1530793).
 Val-d'Or, Parc à résidus miniers East Sullivan, 4 ind. le 27 avril 2013 par Raymond Ladurantaye et Claudia Siano (feuille 1530794).
 Val-d'Or, Parc à résidus miniers East Sullivan, 4 ind. le 28 avril 2013 par Raymond Ladurantaye (feuille 1531062).
 Val-d'Or, Parc à résidus miniers East Sullivan, 2 ind. le 4 mai 2013 par Raymond Ladurantaye et Claudia Siano (feuille 1531585).

	<u>Mentions</u>	<u>NMI/mention</u>	<u>Constance</u>	<u>Indice d'abondance</u>
avril	12	2,33	11,11	0,259
mai	20	1,55	15,75	0,244
juin	12	1,67	23,53	0,392
juillet	6	2,67	10,53	0,281
août	14	2,50	11,29	0,282
septembre	16	2,94	12,70	0,373
octobre	2	1,00	2,53	0,025
Total	82	2,18	10,55	0,230

Grand Pic *Dryocopus pileatus*

Val-d'Or, Parc à résidus miniers East Sullivan, 1 ind. le 28 septembre 2003 par Louis Imbeau et Réal Gauthier (feuille 256647).
 Val-d'Or, Parc à résidus miniers East Sullivan, 1 ind. le 10 mai 2008 par Réal Gauthier (feuille 837145).
 Val-d'Or, Parc à résidus miniers East Sullivan, 1 ind. le 20 juin 2009 par Claudia Siano, Linda Melnbardis et Madeleine Murray (feuille 839426).

Val-d'Or, Parc à résidus miniers East Sullivan, 1 ind. le 6 novembre 2011 par Raymond Ladurantaye (feuille 126863).

	<u>Mentions</u>	<u>NMI/mention</u>	<u>Constance</u>	<u>Indice d'abondance</u>
mai	1	1,00	0,79	0,008
juin	1	1,00	1,96	0,020
septembre	1	1,00	0,79	0,008
novembre	1	1,00	2,08	0,021
Total	4	1,00	0,51	0,005

Moucherolle à côtés olive *Contopus cooperi*

Val-d'Or, Parc à résidus miniers East Sullivan, 1 ind. le 2 juin 2003 par Louis Imbeau (feuille 256354).
 Val-d'Or, Parc à résidus miniers East Sullivan, 1 ind. le 16 août 2009 par Claudia Siano et Raymond Ladurantaye (feuille 839580) Photographie.

Val-d'Or, Parc à résidus miniers East Sullivan, 1 ind. le 19 juin 2012 par Louis Imbeau (feuille 127185) qui note : « Pessière noire mature assez ouverte (299422-5327310). » Mâle chanteur -- Description de l'habitat -- Description du site d'observation.

Val-d'Or, Parc à résidus miniers East Sullivan, 1 ind. le 24 juin 2012 par Claudia Siano (feuille 1510726).

	<u>Mentions</u>	<u>NMI/mention</u>	<u>Constance</u>	<u>Indice d'abondance</u>
juin	3	1,00	5,88	0,059
août	1	1,00	0,81	0,008
Total	4	1,00	0,51	0,005

Moucherolle à ventre jaune *Empidonax flaviventris*

Première mention : Val-d'Or, Parc à résidus miniers East Sullivan, 1 ind. le 31 mai 2008 par Claudia Siano et Raymond Ladurantaye (feuillelet 837058).

	<u>Mentions</u>	<u>NMI/mention</u>	<u>Constance</u>	<u>Indice d'abondance</u>
mai	1	1,00	0,79	0,008
Total	1	1,00	0,13	0,001

Moucherolle des aulnes *Empidonax alnorum*

Val-d'Or, Parc à résidus miniers East Sullivan, 3 ind. le 8 juin 2003 par Louis Imbeau (feuillelet 256373).

Val-d'Or, Parc à résidus miniers East Sullivan, 2 ind. le 14 juin 2003 par Réal Gauthier (feuillelet 256849).

Val-d'Or, Parc à résidus miniers East Sullivan, 1 ind. le 4 juillet 2003 par Louis Imbeau (feuillelet 256479).

Val-d'Or, Parc à résidus miniers East Sullivan, 1 ind. le 27 juillet 2003 par Réjean Deschênes et Alexandre Giroux (feuillelet 256522).

Val-d'Or, Parc à résidus miniers East Sullivan, 1 ind. le 2 juin 2005 par Réal Gauthier (feuillelet 790340).

Val-d'Or, Parc à résidus miniers East Sullivan, 1 ind. le 19 juin 2005 par Claudia Siano (feuillelet 790349).

Val-d'Or, Parc à résidus miniers East Sullivan, 1 ind. le 20 juin 2005 par Louis Imbeau (feuillelet 790249).

Val-d'Or, Parc à résidus miniers East Sullivan, 4 ind. le 4 juin 2006 par Réal Gauthier, Louis Imbeau, Claudia Siano, Jean Aubé, Lucie Auclair, Linda Melnbardis, Melisa Melnbardis et Société de Loisirs Ornithologique de l'Abitibi (feuillelet 791578).

Val-d'Or, Parc à résidus miniers East Sullivan, 2 ind. le 11 juin 2006 par Réal Gauthier (feuillelet 791973).

Val-d'Or, Parc à résidus miniers East Sullivan, 4 ind. le 25 juin 2006 par Raymond Ladurantaye et Claudia Siano (feuillelet 791814).

Val-d'Or, Parc à résidus miniers East Sullivan, 2 ind. le 8 juillet 2006 par Réal Gauthier (feuillelet 791976).

Val-d'Or, Parc à résidus miniers East Sullivan, 3 ind. le 15 juillet 2006 par Réal Gauthier (feuillelet 791977).

Val-d'Or, Parc à résidus miniers East Sullivan, 2 ind. le 22 juillet 2006 par Claudia Siano (feuillelet 791938).

Val-d'Or, Parc à résidus miniers East Sullivan, 2 ind. le 6 août 2006 par Claudia Siano et Raymond Ladurantaye (feuillelet 792008).

Val-d'Or, Parc à résidus miniers East Sullivan, 2 ind. le 3 juin 2007 par Réal Gauthier, Yolande Charron, Cécile Montémurro, Roger Fournier, Hélène Chouinard, Linda Melnbardis, Claudia Siano, Raymond Ladurantaye et Société de Loisirs Ornithologique de l'Abitibi (feuillelet 835364).

Val-d'Or, Parc à résidus miniers East Sullivan, 1 ind. le 23 juin 2007 par Claudia Siano et Raymond Ladurantaye (feuillelet 835289).

Première mention : Val-d'Or, Parc à résidus miniers East Sullivan, 3 ind. le 31 mai 2008 par Claudia Siano et Raymond Ladurantaye (feuillelet 837058).

Val-d'Or, Parc à résidus miniers East Sullivan, 6 ind. le 9 juin 2008 par Raymond Ladurantaye (feuillelet 837312).

Val-d'Or, Parc à résidus miniers East Sullivan, 2 ind. le 24 juin 2008 par Claudia Siano, Raymond Ladurantaye, Suzanne Labbé et Roch Bernier (feuillelet 837378).

Val-d'Or, Parc à résidus miniers East Sullivan, 3 ind. le 19 juillet 2008 par Claudia Siano (feuillelet 837726).

Val-d'Or, Parc à résidus miniers East Sullivan, 1 ind. le 3 août 2008 par Claudia Siano et Raymond Ladurantaye (feuillelet 837792).

Val-d'Or, Parc à résidus miniers East Sullivan, 2 ind. le 9 août 2008 par Claudia Siano et Raymond Ladurantaye (feuillelet 837810).

Val-d'Or, Parc à résidus miniers East Sullivan, 1 ind. le 24 août 2008 par Sylvie Gagnon, Réal Gauthier, Louis Imbeau, Claudia Siano, Pascal Perreault, Hélène Chouinard, Raymond Ladurantaye et Société de Loisirs Ornithologique de l'Abitibi (feuillelet 837880).

Val-d'Or, Parc à résidus miniers East Sullivan, 1 ind. le 30 mai 2009 par Claudia Siano et Raymond Ladurantaye (feuillelet 839054).

Val-d'Or, Parc à résidus miniers East Sullivan, 1 ind. le 20 juin 2009 par Claudia Siano, Linda Melnbardis et Madeleine Murray (feuillelet 839426).

Val-d'Or, Parc à résidus miniers East Sullivan, 2 ind. le 8 août 2009 par Claudia Siano et Raymond Ladurantaye (feuillelet 839569).

Val-d'Or, Parc à résidus miniers East Sullivan, 1 ind. le 30 mai 2010 par Claudia Siano et Raymond Ladurantaye (feuillelet 841140).

Val-d'Or, Parc à résidus miniers East Sullivan, 2 ind. le 24 juin 2010 par Claudia Siano et Raymond Ladurantaye (feuillelet 841787).

Val-d'Or, Parc à résidus miniers East Sullivan, 2 ind. le 10 juillet 2010 par Claudia Siano (feuillelet 841986).

Val-d'Or, Parc à résidus miniers East Sullivan, 5 ind. le 21 juillet 2010 par Claudia Siano (feuillelet 842067).

Val-d'Or, Parc à résidus miniers East Sullivan, 3 ind. le 16 juillet 2011 par Claudia Siano (feuillelet 126575).

Val-d'Or, Parc à résidus miniers East Sullivan, 1 ind. le 4 août 2011 par Claudia Siano, Raymond Ladurantaye et Pascal Perreault (feuillelet 126657).

Val-d'Or, Parc à résidus miniers East Sullivan, 3 ind. le 21 mai 2012 par Raymond Ladurantaye et Claudia Siano (feuillelet 1509144).

Val-d'Or, Parc à résidus miniers East Sullivan, 1 ind. le 27 mai 2012 par Claudia Siano, François Dubois, Maryse Lessard, Raymond Ladurantaye, Pascal Perreault, Yolande Charron, Daniel Paquin, Raymonde Paquin et Société de Loisirs Ornithologique de l'Abitibi (feuillelet 1509556).

Val-d'Or, Parc à résidus miniers East Sullivan, 3 ind. le 3 juin 2012 par Raymond Ladurantaye et Claudia Siano (feuillelet 1509968).

Val-d'Or, Parc à résidus miniers East Sullivan, 3 ind. le 17 juin 2012 par Raymond Ladurantaye et Claudia Siano (feuillelet 1510454).

Val-d'Or, Parc à résidus miniers East Sullivan, 2 ind. le 7 juillet 2012 par Claudia Siano et Raymond Ladurantaye (feuillelet 1511118).

Val-d'Or, Parc à résidus miniers East Sullivan, 2 ind. le 24 juillet 2012 par Raymond Ladurantaye, Claudia Siano et Danielle Paquette (feuillelet 1511451).

Val-d'Or, Parc à résidus miniers East Sullivan, 3 ind. le 12 août 2012 par Claudia Siano et Raymond Ladurantaye (feuillelet 1512025).

Val-d'Or, Parc à résidus miniers East Sullivan, 5 ind. le 31 mai 2013 par Bruno Tremblay (feuillelet 1534283).

	<u>Mentions</u>	<u>NMI/mention</u>	<u>Constance</u>	<u>Indice d'abondance</u>
mai	6	2,33	4,72	0,110
juin	16	2,38	31,37	0,745
juillet	11	2,36	19,30	0,456
août	7	1,71	5,65	0,097
Total	40	2,25	5,15	0,116

Moucherolle tchébec *Empidonax minimus*

Première mention : Val-d'Or, Parc à résidus miniers East Sullivan, 1 ind. le 19 mai 2007 par Réal Gauthier (feuillelet 835361).
 Val-d'Or, Parc à résidus miniers East Sullivan, 1 ind. le 29 mai 2009 par Roger Moreau (feuillelet 839544).
 Val-d'Or, Parc à résidus miniers East Sullivan, 1 ind. le 30 mai 2009 par Réal Gauthier et Linda Melnbardis (feuillelet 839552).
 Val-d'Or, Parc à résidus miniers East Sullivan, 2 ind. le 20 juin 2009 par Claudia Siano, Linda Melnbardis et Madeleine Murray (feuillelet 839426).

Val-d'Or, Parc à résidus miniers East Sullivan, 2 ind. le 8 août 2009 par Claudia Siano et Raymond Ladurantaye (feuillelet 839569).
 Val-d'Or, Parc à résidus miniers East Sullivan, 3 ind. le 21 juillet 2010 par Claudia Siano (feuillelet 842067).
 Val-d'Or, Parc à résidus miniers East Sullivan, 1 ind. le 19 juin 2011 par Claudia Siano (feuillelet 126385).
 Val-d'Or, Parc à résidus miniers East Sullivan, 3 ind. le 13 mai 2012 par Claudia Siano et Raymond Ladurantaye (feuillelet 1508510).
 Val-d'Or, Parc à résidus miniers East Sullivan, 4 ind. le 21 mai 2012 par Raymond Ladurantaye et Claudia Siano (feuillelet 1509144).
 Val-d'Or, Parc à résidus miniers East Sullivan, 2 ind. le 3 juin 2012 par Raymond Ladurantaye et Claudia Siano (feuillelet 1509968).
 Val-d'Or, Parc à résidus miniers East Sullivan, 2 ind. le 17 juin 2012 par Raymond Ladurantaye et Claudia Siano (feuillelet 1510454).
 Val-d'Or, Parc à résidus miniers East Sullivan, 1 ind. le 19 juin 2012 par Louis Imbeau (feuillelet 127185) Mâle chanteur.
 Val-d'Or, Parc à résidus miniers East Sullivan, 3 ind. le 7 juillet 2012 par Claudia Siano et Raymond Ladurantaye (feuillelet 1511118).
 Val-d'Or, Parc à résidus miniers East Sullivan, 2 ind. le 15 juillet 2012 par Raymond Ladurantaye et Claudia Siano (feuillelet 1511284).
 Val-d'Or, Parc à résidus miniers East Sullivan, 1 ind. le 24 juillet 2012 par Raymond Ladurantaye, Claudia Siano et Danielle Paquette (feuillelet 1511451).

Val-d'Or, Parc à résidus miniers East Sullivan, 6 ind. le 18 mai 2013 par Raymond Ladurantaye (feuillelet 1533201).
 Val-d'Or, Parc à résidus miniers East Sullivan, 5 ind. le 18 mai 2013 par Claudia Siano (feuillelet 1533207).
 Val-d'Or, Parc à résidus miniers East Sullivan, 4 ind. le 26 mai 2013 par Raymond Ladurantaye et Claudia Siano (feuillelet 1533821).

	<u>Mentions</u>	<u>NMI/mention</u>	<u>Constance</u>	<u>Indice d'abondance</u>
mai	8	3,13	6,30	0,197
juin	5	1,60	9,80	0,157
juillet	4	2,25	7,02	0,158
août	1	2,00	0,81	0,016
Total	18	2,44	2,32	0,057

Tyran tritri *Tyrannus tyrannus*

Val-d'Or, Parc à résidus miniers East Sullivan, 1 ind. le 4 juillet 2009 par Claudia Siano et Raymond Ladurantaye (feuillelet 839444).
 Val-d'Or, Parc à résidus miniers East Sullivan, 1 ind. le 16 août 2009 par Claudia Siano et Raymond Ladurantaye (feuillelet 839580).
 Val-d'Or, Parc à résidus miniers East Sullivan, 1 ind. le 21 juillet 2010 par Claudia Siano (feuillelet 842067).

	<u>Mentions</u>	<u>NMI/mention</u>	<u>Constance</u>	<u>Indice d'abondance</u>
juillet	2	1,00	3,51	0,035
août	1	1,00	0,81	0,008
Total	3	1,00	0,39	0,004

Pie-grièche grise *Lanius excubitor*

Première mention : Val-d'Or, Parc à résidus miniers East Sullivan, 1 ind. le 2 novembre 2003 par Réal Gauthier (feuillelet 256877).
 Val-d'Or, Parc à résidus miniers East Sullivan, 1 ind. le 2 novembre 2003 par Pierrette Lefebvre et André Lefebvre (feuillelet 257045) qui notent : « Oie des neiges: 6 au vol: 4 blanches, 2 bleues.
 Pie-grièche grise: Pas de noir sur le bec et l'oeil sortie du bandeau. Poitrine finement rayée, un peu de roux sur la tête. » Description physique brève.

Val-d'Or, Parc à résidus miniers East Sullivan, 2 ind. le 21 octobre 2006 par Réal Gauthier (feuillelet 792344).
 Val-d'Or, Parc à résidus miniers East Sullivan, 1 ind. le 28 octobre 2006 par Louis Imbeau (feuillelet 792201).
 Val-d'Or, Parc à résidus miniers East Sullivan, 1 ind. le 7 janvier 2007 par Jean Lapointe, Claudia Siano, Raymond Ladurantaye et Danielle Letendre (feuillelet 792462).

Val-d'Or, Parc à résidus miniers East Sullivan, 1 ind. le 8 avril 2007 par Raymond Ladurantaye (feuillelet 793005).
 Val-d'Or, Parc à résidus miniers East Sullivan, 1 ind. le 20 avril 2007 par Claudia Siano et Raymond Ladurantaye (feuillelet 793120).
 Val-d'Or, Parc à résidus miniers East Sullivan, 2 ind. le 19 avril 2008 par Claudia Siano et Raymond Ladurantaye (feuillelet 836512).
 Val-d'Or, Parc à résidus miniers East Sullivan, 1 ind. le 20 avril 2008 par Réal Gauthier (feuillelet 837136).
 Val-d'Or, Parc à résidus miniers East Sullivan, 1 ind. le 9 octobre 2008 par Raymond Ladurantaye (feuillelet 838162).
 Val-d'Or, Parc à résidus miniers East Sullivan, 2 ind. le 12 octobre 2008 par Réal Gauthier (feuillelet 838324).
 Val-d'Or, Parc à résidus miniers East Sullivan, 1 ind. le 12 octobre 2008 par Claudia Siano et Raymond Ladurantaye (feuillelet 838177).
 Val-d'Or, Parc à résidus miniers East Sullivan, 1 ind. le 19 octobre 2008 par Claudia Siano et Raymond Ladurantaye (feuillelet 838206).
 Val-d'Or, Parc à résidus miniers East Sullivan, 1 ind. le 11 avril 2009 par Claudia Siano et Raymond Ladurantaye (feuillelet 838749).
 Val-d'Or, Parc à résidus miniers East Sullivan, 1 ind. le 15 avril 2009 par Raymond Ladurantaye (feuillelet 838770).
 Val-d'Or, Parc à résidus miniers East Sullivan, 1 ind. le 19 avril 2009 par Raymond Ladurantaye, Claudia Siano et Jacques Héneault (feuillelet 838794).

Val-d'Or, Parc à résidus miniers East Sullivan, 1 ind. le 18 octobre 2009 par Claudia Siano et Raymond Ladurantaye (feuillelet 839784).
 Val-d'Or, Parc à résidus miniers East Sullivan, 1 ind. le 7 novembre 2009 par Raymond Ladurantaye et Jacques Héneault (feuillelet 839872).
 Val-d'Or, Parc à résidus miniers East Sullivan, 1 ind. le 13 décembre 2009 par Claudia Siano et Raymond Ladurantaye (feuillelet 840028).
 Val-d'Or, Parc à résidus miniers East Sullivan, 1 ind. le 3 avril 2010 par Claudia Siano et Raymond Ladurantaye (feuillelet 840425).
 Val-d'Or, Parc à résidus miniers East Sullivan, 1 ind. le 11 avril 2010 par Claudia Siano et Raymond Ladurantaye (feuillelet 840485).
 Val-d'Or, Parc à résidus miniers East Sullivan, 2 ind. le 17 avril 2010 par Raymond Ladurantaye et Jacques Héneault (feuillelet 840520).

Val-d'Or, Parc à résidus miniers East Sullivan, 1 ind. le 10 octobre 2011 par Raymond Ladurantaye (feuille 126806).
 Val-d'Or, Parc à résidus miniers East Sullivan, 2 ind. le 23 octobre 2011 par Raymond Ladurantaye, Jacques Héneault et Micheline Fleury (feuille 126826).

Val-d'Or, Parc à résidus miniers East Sullivan, 1 ind. le 6 novembre 2011 par Raymond Ladurantaye (feuille 126863).
 Val-d'Or, Parc à résidus miniers East Sullivan, 1 ind. le 11 décembre 2011 par Raymond Ladurantaye (feuille 126915).
 Val-d'Or, Parc à résidus miniers East Sullivan, 1 ind. le 6 avril 2012 par Raymond Ladurantaye (feuille 1506228).
 Val-d'Or, Parc à résidus miniers East Sullivan, 1 ind. le 7 avril 2012 par Raymond Ladurantaye (feuille 1506320).
 Val-d'Or, Parc à résidus miniers East Sullivan, 1 ind. le 13 avril 2012 par Raymond Ladurantaye (feuille 1506712).
 Val-d'Or, Parc à résidus miniers East Sullivan, 1 ind. le 14 avril 2012 par Raymond Ladurantaye (feuille 1506635).
 Val-d'Or, Parc à résidus miniers East Sullivan, 1 ind. le 15 avril 2012 par Raymond Ladurantaye (feuille 1506709).
 Val-d'Or, Parc à résidus miniers East Sullivan, 1 ind. le 12 novembre 2012 par Raymond Ladurantaye (feuille 1517063).
 Val-d'Or, Parc à résidus miniers East Sullivan, 1 ind. le 1 décembre 2012 par Raymond Ladurantaye (feuille 1518164).
 Val-d'Or, Parc à résidus miniers East Sullivan, 1 ind. le 20 avril 2013 par François Dubois (feuille 1530038).
 Val-d'Or, Parc à résidus miniers East Sullivan, 1 ind. le 21 avril 2013 par François Dubois (feuille 1530148).
 Val-d'Or, Parc à résidus miniers East Sullivan, 1 ind. le 23 avril 2013 par Raymond Ladurantaye (feuille 1530654).
 Val-d'Or, Parc à résidus miniers East Sullivan, 1 ind. le 25 avril 2013 par François Dubois (feuille 1530651).
 Val-d'Or, Parc à résidus miniers East Sullivan, 1 ind. le 27 avril 2013 par Raymond Ladurantaye (feuille 1530793).
 Val-d'Or, Parc à résidus miniers East Sullivan, 1 ind. le 28 avril 2013 par Raymond Ladurantaye (feuille 1531062).

	<u>Mentions</u>	<u>NMI/mention</u>	<u>Constance</u>	<u>Indice d'abondance</u>
janvier	1	1,00	7,14	0,071
avril	21	1,10	19,44	0,213
octobre	9	1,33	11,39	0,152
novembre	5	1,00	10,42	0,104
décembre	3	1,00	11,54	0,115
Total	39	1,13	5,02	0,057

Pie-grièche sp *Lanius sp*

Val-d'Or, Parc à résidus miniers East Sullivan, 1 ind. le 22 avril 2012 par Bruno Major (feuille 126636).

	<u>Mentions</u>	<u>NMI/mention</u>	<u>Constance</u>	<u>Indice d'abondance</u>
avril	1	1,00	0,93	0,009
Total	1	1,00	0,13	0,001

Viréo à tête bleue *Vireo solitarius*

Première mention : Val-d'Or, Parc à résidus miniers East Sullivan, 1 ind. le 18 mai 2003 par Réal Gauthier (feuille 256843).
 Val-d'Or, Parc à résidus miniers East Sullivan, 1 ind. le 19 mai 2003 par Louis Imbeau (feuille 256291).
 Val-d'Or, Parc à résidus miniers East Sullivan, 1 ind. le 4 juillet 2003 par Louis Imbeau (feuille 256479).
 Val-d'Or, Parc à résidus miniers East Sullivan, 1 ind. le 31 mai 2008 par Claudia Siano et Raymond Ladurantaye (feuille 837058).
 Val-d'Or, Parc à résidus miniers East Sullivan, 1 ind. le 6 septembre 2008 par Raymond Ladurantaye et Claudia Siano (feuille 837925).
 Val-d'Or, Parc à résidus miniers East Sullivan, 1 ind. le 30 mai 2009 par Réal Gauthier et Linda Melnbardis (feuille 839552).
 Val-d'Or, Parc à résidus miniers East Sullivan, 1 ind. le 27 mai 2011 par François Dubois (feuille 842605).

	<u>Mentions</u>	<u>NMI/mention</u>	<u>Constance</u>	<u>Indice d'abondance</u>
mai	5	1,00	3,94	0,039
juillet	1	1,00	1,75	0,018
septembre	1	1,00	0,79	0,008
Total	7	1,00	0,90	0,009

Viréo de Philadelphie *Vireo philadelphicus*

Val-d'Or, Parc à résidus miniers East Sullivan, 1 ind. le 2 juin 2005 par Réal Gauthier (feuille 790340).
 Val-d'Or, Parc à résidus miniers East Sullivan, 1 ind. le 11 juin 2006 par Réal Gauthier (feuille 791973).
 Première mention : Val-d'Or, Parc à résidus miniers East Sullivan, 1 ind. le 19 mai 2007 par Réal Gauthier (feuille 835361).
 Val-d'Or, Parc à résidus miniers East Sullivan, 2 ind. le 29 mai 2009 par Roger Moreau (feuille 839544).
 Val-d'Or, Parc à résidus miniers East Sullivan, 2 ind. le 24 juin 2010 par Claudia Siano et Raymond Ladurantaye (feuille 841787).
 Val-d'Or, Parc à résidus miniers East Sullivan, 3 ind. le 17 juin 2012 par Raymond Ladurantaye et Claudia Siano (feuille 1510454).

	<u>Mentions</u>	<u>NMI/mention</u>	<u>Constance</u>	<u>Indice d'abondance</u>
mai	2	1,50	1,57	0,024
juin	4	1,75	7,84	0,137
Total	6	1,67	0,77	0,013

Viréo aux yeux rouges *Vireo olivaceus*

Val-d'Or, Parc à résidus miniers East Sullivan, 4 ind. le 29 juillet 2000 par André Lefebvre (feuille 251006).
 Val-d'Or, Parc à résidus miniers East Sullivan, 2 ind. le 14 juin 2003 par Réal Gauthier (feuille 256849).
 Val-d'Or, Parc à résidus miniers East Sullivan, 1 ind. le 20 juin 2005 par Louis Imbeau (feuille 790249).
 Val-d'Or, Parc à résidus miniers East Sullivan, 1 ind. le 28 août 2005 par Réal Gauthier, Alain Normand, Daniel Hébert, France Neveu, Yvon Rhéault, Carole Lagacé, Linda Melnbardis, Nicole Buteau, Claudia Siano, Hélène Chouinard, Sylvie Gagnon et Renée Lévesque (feuille 790625).

Val-d'Or, Parc à résidus miniers East Sullivan, 1 ind. le 8 juillet 2006 par Réal Gauthier (feuille 791976).
 Val-d'Or, Parc à résidus miniers East Sullivan, 1 ind. le 23 juin 2007 par Claudia Siano et Raymond Ladurantaye (feuille 835289).
 Val-d'Or, Parc à résidus miniers East Sullivan, 1 ind. le 24 juin 2008 par Claudia Siano, Raymond Ladurantaye, Suzanne Labbé et Roch Bernier (feuille 837378).

Val-d'Or, Parc à résidus miniers East Sullivan, 1 ind. le 19 juillet 2008 par Claudia Siano (feuille 837726).
 Première mention : Val-d'Or, Parc à résidus miniers East Sullivan, 1 ind. le 30 mai 2009 par Claudia Siano et Raymond Ladurantaye (feuille 839054).

Val-d'Or, Parc à résidus miniers East Sullivan, 1 ind. le 20 juin 2009 par Claudia Siano, Linda Melnbardis et Madeleine Murray (feuille 839426).

Val-d'Or, Parc à résidus miniers East Sullivan, 1 ind. le 8 août 2009 par Claudia Siano et Raymond Ladurantaye (feuille 839569).
 Val-d'Or, Parc à résidus miniers East Sullivan, 1 ind. le 16 juillet 2011 par Claudia Siano (feuille 126575).
 Val-d'Or, Parc à résidus miniers East Sullivan, 1 ind. le 3 juin 2012 par Raymond Ladurantaye et Claudia Siano (feuille 1509968).
 Val-d'Or, Parc à résidus miniers East Sullivan, 1 ind. le 24 juin 2012 par Claudia Siano (feuille 1510726).
 Val-d'Or, Parc à résidus miniers East Sullivan, 1 ind. le 7 juillet 2012 par Claudia Siano et Raymond Ladurantaye (feuille 1511118).

	<u>Mentions</u>	<u>NMI/mention</u>	<u>Constance</u>	<u>Indice d'abondance</u>
mai	1	1,00	0,79	0,008
juin	7	1,14	13,73	0,157
juillet	5	1,60	8,77	0,140
août	2	1,00	1,61	0,016
Total	15	1,27	1,93	0,024

Mésangeai du Canada *Perisoreus canadensis*

Val-d'Or, Parc à résidus miniers East Sullivan, 2 ind. le 25 août 2001 par Norbert Deslauriers, Yan Cossette, André Lefebvre et Pierrette Lefebvre (feuille 251178).

Val-d'Or, Parc à résidus miniers East Sullivan, 1 ind. le 25 mai 2003 par Louis Imbeau (feuille 256314).
 Val-d'Or, Parc à résidus miniers East Sullivan, 1 ind. le 8 juin 2003 par Louis Imbeau (feuille 256373).
 Val-d'Or, Parc à résidus miniers East Sullivan, 1 ind. le 4 juillet 2003 par Louis Imbeau (feuille 256479).
 Val-d'Or, Parc à résidus miniers East Sullivan, 3 ind. le 2 novembre 2003 par Pierrette Lefebvre et André Lefebvre (feuille 257045).
 Val-d'Or, mine Manitou, 2 ind. le 22 mai 2004 par André Lefebvre (feuille 259662).
 Val-d'Or, Parc à résidus miniers East Sullivan, 2 ind. le 26 juillet 2005 par Réjean Deschênes (feuille 790495).
 Val-d'Or, Parc à résidus miniers East Sullivan, 2 ind. le 15 octobre 2006 par Claudia Siano et Raymond Ladurantaye (feuille 792209).
 Val-d'Or, Parc à résidus miniers East Sullivan, 2 ind. le 18 novembre 2006 par Claudia Siano et Raymond Ladurantaye (feuille 792292).
 Val-d'Or, Parc à résidus miniers East Sullivan, 3 ind. le 30 décembre 2006 par Claudia Siano et Raymond Ladurantaye (feuille 792370).
 Val-d'Or, Parc à résidus miniers East Sullivan, 4 ind. le 2 janvier 2007 par Raymond Ladurantaye (feuille 792540).
 Val-d'Or, Parc à résidus miniers East Sullivan, 1 ind. le 12 mai 2007 par Réal Gauthier (feuille 835358).
 Val-d'Or, Parc à résidus miniers East Sullivan, 4 ind. le 19 août 2007 par Réal Gauthier (feuille 835848).
 Val-d'Or, Parc à résidus miniers East Sullivan, 1 ind. le 26 septembre 2007 par Louis Imbeau (feuille 835571).
 Val-d'Or, Parc à résidus miniers East Sullivan, 1 ind. le 18 novembre 2007 par Claudia Siano et Raymond Ladurantaye (feuille 835874).
 Val-d'Or, Parc à résidus miniers East Sullivan, 2 ind. le 19 octobre 2008 par Claudia Siano et Raymond Ladurantaye (feuille 838206).
 Val-d'Or, Parc à résidus miniers East Sullivan, 1 ind. le 30 avril 2009 par Réal Gauthier (feuille 839503).
 Val-d'Or, Parc à résidus miniers East Sullivan, 1 ind. le 16 août 2009 par Claudia Siano et Raymond Ladurantaye (feuille 839580).
 Val-d'Or, Parc à résidus miniers East Sullivan, 1 ind. le 20 septembre 2009 par Claudia Siano et Raymond Ladurantaye (feuille 839621).
 Val-d'Or, Parc à résidus miniers Manitou, 3 ind. le 20 septembre 2009 par Claudia Siano et Raymond Ladurantaye (feuille 839622).
 Val-d'Or, Parc à résidus miniers Manitou, 4 ind. le 31 octobre 2009 par Raymond Ladurantaye (feuille 839790).
 Val-d'Or, Parc à résidus miniers East Sullivan, 3 ind. le 17 novembre 2009 par Raymond Ladurantaye (feuille 839881).
 Val-d'Or, Parc à résidus miniers East Sullivan, 6 ind. le 30 mai 2010 par Claudia Siano et Raymond Ladurantaye (feuille 841140) Adulte avec jeunes.

Val-d'Or, Parc à résidus miniers East Sullivan, 2 ind. le 21 novembre 2010 par Raymond Ladurantaye (feuille 841965).
 Val-d'Or, Parc à résidus miniers East Sullivan, 2 ind. le 4 décembre 2010 par Raymond Ladurantaye et Réal Gauthier (feuille 842151).
 Val-d'Or, Parc à résidus miniers Manitou, 1 ind. le 8 janvier 2011 par Raymond Ladurantaye (feuille 842215).
 Val-d'Or, Parc à résidus miniers East Sullivan, 2 ind. le 9 avril 2011 par Claudia Siano et Raymond Ladurantaye (feuille 842478).
 Val-d'Or, Parc à résidus miniers Manitou, 1 ind. le 9 avril 2011 par Claudia Siano et Raymond Ladurantaye (feuille 842477).
 Val-d'Or, Parc à résidus miniers Manitou, 1 ind. le 22 avril 2011 par Raymond Ladurantaye (feuille 125666).
 Val-d'Or, Parc à résidus miniers East Sullivan, 2 ind. le 25 avril 2011 par Claudia Siano et Raymond Ladurantaye (feuille 125684).
 Val-d'Or, Parc à résidus miniers East Sullivan, 2 ind. le 28 mai 2011 par Claudia Siano (feuille 126208).
 Val-d'Or, Parc à résidus miniers Manitou, 2 ind. le 27 juillet 2011 par Raymond Ladurantaye (feuille 126617).
 Val-d'Or, Parc à résidus miniers East Sullivan, 2 ind. le 28 août 2011 par Claudia Siano, François Dubois, Réal Gauthier, Raymond Ladurantaye, Daniel Paquin, Bernard Laborde, Maryse Lessard, Véronique Ducharme-Riel, Suzanne Trudel, Ghislain Hénault, Daniel St-Germain, Denise Maurais et Société de Loisirs Ornithologique de l'Abitibi (feuille 126698).
 Val-d'Or, Parc à résidus miniers Manitou, 4 ind. le 4 décembre 2011 par Raymond Ladurantaye (feuille 126904).
 Val-d'Or, Parc à résidus miniers Manitou, 5 ind. le 11 décembre 2011 par Raymond Ladurantaye (feuille 126916).
 Val-d'Or, Parc à résidus miniers Manitou, 1 ind. le 1 janvier 2012 par Raymond Ladurantaye (feuille 1503515).
 Val-d'Or, Parc à résidus miniers Manitou, 2 ind. le 8 janvier 2012 par Claudia Siano et Raymond Ladurantaye (feuille 1503501).

Val-d'Or, Parc à résidus miniers Manitou, 1 ind. le 29 janvier 2012 par Raymond Ladurantaye (feuille 1503866).
 Val-d'Or, Parc à résidus miniers Manitou, 2 ind. le 30 mars 2012 par Raymond Ladurantaye et Claudia Siano (feuille 1506053).
 Val-d'Or, Parc à résidus miniers East Sullivan, 3 ind. le 7 avril 2012 par Raymond Ladurantaye (feuille 1506320).
 Val-d'Or, Parc à résidus miniers East Sullivan, 2 ind. le 8 avril 2012 par Raymond Ladurantaye et Claudia Siano (feuille 1506349).
 Val-d'Or, Parc à résidus miniers East Sullivan, 2 ind. le 21 mai 2012 par Raymond Ladurantaye et Claudia Siano (feuille 1509144).
 Val-d'Or, Parc à résidus miniers East Sullivan, 2 ind. le 3 juin 2012 par Raymond Ladurantaye et Claudia Siano (feuille 1509968).
 Val-d'Or, Parc à résidus miniers East Sullivan, 2 ind. le 19 juin 2012 par Louis Imbeau (feuille 127185).
 Val-d'Or, Parc à résidus miniers East Sullivan, 1 ind. le 7 juillet 2012 par Claudia Siano et Raymond Ladurantaye (feuille 1511118).
 Val-d'Or, Parc à résidus miniers East Sullivan, 1 ind. le 15 juillet 2012 par Raymond Ladurantaye et Claudia Siano (feuille 1511284).
 Val-d'Or, Parc à résidus miniers East Sullivan, 3 ind. le 3 novembre 2012 par Claudia Siano et Raymond Ladurantaye (feuille 1516224).
 Val-d'Or, Parc à résidus miniers Manitou, 3 ind. le 17 novembre 2012 par Raymond Ladurantaye et Claudia Siano (feuille 1517066).
 Val-d'Or, Parc à résidus miniers Manitou, 4 ind. le 27 novembre 2012 par Raymond Ladurantaye (feuille 1517750).
 Val-d'Or, Parc à résidus miniers Manitou, 1 ind. le 1 décembre 2012 par François Dubois (feuille 1517993).
 Val-d'Or, Parc à résidus miniers Manitou, 5 ind. le 1 décembre 2012 par Raymond Ladurantaye et Claudia Siano (feuille 1518166).
 Val-d'Or, Parc à résidus miniers Manitou, 4 ind. le 15 décembre 2012 par Raymond Ladurantaye (feuille 1520390).
 Val-d'Or, Parc à résidus miniers Manitou, 2 ind. le 29 décembre 2012 par François Dubois (feuille 1521774).
 Val-d'Or, Parc à résidus miniers Manitou, 1 ind. le 1 janvier 2013 par François Dubois (feuille 1521998).
 Val-d'Or, Parc à résidus miniers Manitou, 2 ind. le 6 janvier 2013 par François Dubois (feuille 1522566).
 Val-d'Or, Parc à résidus miniers Manitou, 6 ind. le 17 janvier 2013 par Raymond Ladurantaye (feuille 1523656).
 Val-d'Or, Parc à résidus miniers Manitou, 6 ind. le 26 janvier 2013 par Raymond Ladurantaye (feuille 1524330).
 Val-d'Or, Parc à résidus miniers Manitou, 2 ind. le 3 février 2013 par Raymond Ladurantaye et Claudia Siano (feuille 1524861).
 Val-d'Or, Parc à résidus miniers Manitou, 1 ind. le 17 février 2013 par François Dubois (feuille 1525517).
 Val-d'Or, Parc à résidus miniers Manitou, 1 ind. le 18 avril 2013 par Raymond Ladurantaye (feuille 1529909).
 Val-d'Or, Parc à résidus miniers East Sullivan, 1 ind. le 11 mai 2013 par François Dubois (feuille 1532245).
 Val-d'Or, Parc à résidus miniers East Sullivan, 1 ind. le 18 mai 2013 par Claudia Siano (feuille 1533207).

	<u>Mentions</u>	<u>NMI/mention</u>	<u>Constance</u>	<u>Indice d'abondance</u>
janvier	9	2,67	64,29	1,714
février	2	1,50	25,00	0,375
mars	1	2,00	11,11	0,222
avril	8	1,63	7,41	0,120
mai	8	2,00	6,30	0,126
juin	3	1,67	5,88	0,098
juillet	5	1,40	8,77	0,123
août	4	2,25	3,23	0,073
septembre	3	1,67	2,38	0,040
octobre	3	2,67	3,80	0,101
novembre	8	2,63	16,67	0,438
décembre	8	3,25	30,77	1,000
Total	62	2,24	7,98	0,179

Geai bleu *Cyanocitta cristata*

Val-d'Or, Parc à résidus miniers East Sullivan, 2 ind. le 21 avril 2003 par Pierrette Lefebvre, André Lefebvre et Gilles Éthier (feuille 256201).
 Val-d'Or, mine Manitou, 1 ind. le 22 mai 2004 par André Lefebvre (feuille 259662).
 Val-d'Or, Parc à résidus miniers East Sullivan, 1 ind. le 10 mai 2008 par Réal Gauthier (feuille 837145).
 Val-d'Or, Parc à résidus miniers East Sullivan, 1 ind. le 30 mai 2009 par Claudia Siano et Raymond Ladurantaye (feuille 839054).

	<u>Mentions</u>	<u>NMI/mention</u>	<u>Constance</u>	<u>Indice d'abondance</u>
avril	1	2,00	0,93	0,019
mai	3	1,00	2,36	0,024
Total	4	1,25	0,51	0,006

Cornelle d'Amérique *Corvus brachyrhynchos*

Val-d'Or, Parc à résidus miniers East Sullivan, 10 ind. le 22 juillet 1999 par Yan Cossette (feuille 255139).
 Val-d'Or, Parc à résidus miniers East Sullivan, 20 ind. le 24 juillet 1999 par Réal Gauthier (feuille 307357).
 Val-d'Or, Parc à résidus miniers East Sullivan, 5 ind. le 8 août 1999 par Yan Cossette (feuille 307365).
 Val-d'Or, Parc à résidus miniers East Sullivan, 43 ind. le 14 août 1999 par André Lefebvre (feuille 307372).
 Val-d'Or, Parc à résidus miniers East Sullivan, 10 ind. le 18 août 1999 par Réal Gauthier et Yan Cossette (feuille 307360).
 Val-d'Or, Parc à résidus miniers East Sullivan, 12 ind. le 21 août 1999 par Pierrette Lefebvre et André Lefebvre (feuille 307361).
 Val-d'Or, Parc à résidus miniers East Sullivan, 18 ind. le 23 août 1999 par André Lefebvre (feuille 307371).
 Val-d'Or, Parc à résidus miniers East Sullivan, 3 ind. le 28 août 1999 par André Lefebvre, Pierrette Lefebvre et Gilles Éthier (feuille 307370).
 Val-d'Or, Parc à résidus miniers East Sullivan, 9 ind. le 10 septembre 1999 par André Lefebvre (feuille 307368).
 Val-d'Or, Parc à résidus miniers East Sullivan, 23 ind. le 12 septembre 1999 par André Lefebvre et Pierrette Lefebvre (feuille 307369).
 Val-d'Or, Parc à résidus miniers East Sullivan, 100 ind. le 16 octobre 1999 par Pierrette Lefebvre et André Lefebvre (feuille 307444).
 Val-d'Or, Parc à résidus miniers East Sullivan, 27 ind. le 29 juillet 2000 par André Lefebvre (feuille 251006).
 Val-d'Or, Parc à résidus miniers East Sullivan, 1 ind. le 7 août 2000 par Sylvie Gagnon et Yan Cossette (feuille 257363).

Val-d'Or, Parc à résidus miniers East Sullivan, 7 ind. le 25 août 2001 par Norbert Deslauriers, Yan Cossette, André Lefebvre et Pierrette Lefebvre (feuillelet 251178).

Val-d'Or, Parc à résidus miniers East Sullivan, 6 ind. le 11 août 2002 par Louis Imbeau (feuillelet 255504).

Val-d'Or, Parc à résidus miniers East Sullivan, 14 ind. le 21 avril 2003 par Pierrette Lefebvre, André Lefebvre et Gilles Éthier (feuillelet 256201).

Val-d'Or, Parc à résidus miniers East Sullivan, 3 ind. le 11 mai 2003 par Louis Imbeau (feuillelet 256257).

Val-d'Or, Parc à résidus miniers East Sullivan, 10 ind. le 18 mai 2003 par Réal Gauthier (feuillelet 256843).

Val-d'Or, Parc à résidus miniers East Sullivan, 3 ind. le 19 mai 2003 par Louis Imbeau (feuillelet 256291).

Val-d'Or, Parc à résidus miniers East Sullivan, 32 ind. le 25 mai 2003 par Louis Imbeau (feuillelet 256314).

Val-d'Or, Parc à résidus miniers East Sullivan, 4 ind. le 2 juin 2003 par Louis Imbeau (feuillelet 256354).

Val-d'Or, Parc à résidus miniers East Sullivan, 5 ind. le 8 juin 2003 par Louis Imbeau (feuillelet 256373).

Val-d'Or, Parc à résidus miniers East Sullivan, 30 ind. le 4 juillet 2003 par Louis Imbeau (feuillelet 256479).

Val-d'Or, Parc à résidus miniers East Sullivan, 60 ind. le 7 juillet 2003 par Louis Imbeau (feuillelet 256481).

Val-d'Or, Parc à résidus miniers East Sullivan, 1 ind. le 27 juillet 2003 par Réjean Deschênes et Alexandre Giroux (feuillelet 256522).

Val-d'Or, Parc à résidus miniers East Sullivan, 1 ind. le 3 août 2003 par Réjean Deschênes (feuillelet 256542).

Val-d'Or, Parc à résidus miniers East Sullivan, 2 ind. le 8 août 2003 par Louis Imbeau, Sylvie Gagnon et Réal Gauthier (feuillelet 256553).

Val-d'Or, Parc à résidus miniers East Sullivan, 12 ind. le 16 août 2003 par Réal Gauthier (feuillelet 256855).

Val-d'Or, Parc à résidus miniers East Sullivan, 1 ind. le 17 août 2003 par Réjean Deschênes (feuillelet 256570).

Val-d'Or, Parc à résidus miniers East Sullivan, 4 ind. le 19 août 2003 par Réjean Deschênes (feuillelet 256572).

Val-d'Or, Parc à résidus miniers East Sullivan, 6 ind. le 26 août 2003 par Réal Gauthier (feuillelet 256857).

Val-d'Or, Parc à résidus miniers East Sullivan, 35 ind. le 28 août 2003 par Louis Imbeau (feuillelet 256580).

Val-d'Or, Parc à résidus miniers East Sullivan, 16 ind. le 2 septembre 2003 par Réal Gauthier (feuillelet 256859).

Val-d'Or, Parc à résidus miniers East Sullivan, 28 ind. le 18 septembre 2003 par Louis Imbeau (feuillelet 256638).

Val-d'Or, Parc à résidus miniers East Sullivan, 20 ind. le 25 septembre 2003 par Louis Imbeau (feuillelet 256641).

Val-d'Or, Parc à résidus miniers East Sullivan, 2 ind. le 28 septembre 2003 par Louis Imbeau et Réal Gauthier (feuillelet 256647).

Val-d'Or, Parc à résidus miniers East Sullivan, 2 ind. le 13 octobre 2003 par Louis Imbeau (feuillelet 256670).

Val-d'Or, Parc à résidus miniers East Sullivan, 11 ind. le 20 novembre 2003 par André Lefebvre (feuillelet 257053).

Val-d'Or, Parc à résidus miniers East Sullivan, 4 ind. le 22 avril 2004 par Louis Imbeau (feuillelet 258008).

Val-d'Or, Parc à résidus miniers East Sullivan, 1 ind. le 3 mai 2004 par Réjean Deschênes (feuillelet 258359).

Val-d'Or, Parc à résidus miniers East Sullivan, 12 ind. le 4 mai 2004 par Réal Gauthier (feuillelet 258402).

Val-d'Or, Parc à résidus miniers East Sullivan, 4 ind. le 16 mai 2004 par Édith Van de Walle (feuillelet 259409).

Val-d'Or, mine Manitou, 6 ind. le 22 mai 2004 par André Lefebvre (feuillelet 259662) Nid.

Val-d'Or, Parc à résidus miniers East Sullivan, 150 ind. le 24 mai 2004 par Pierrette Lefebvre et André Lefebvre (feuillelet 259665).

Val-d'Or, Parc à résidus miniers East Sullivan, 12 ind. le 31 mai 2004 par Réal Gauthier (feuillelet 258450).

Val-d'Or, Parc à résidus miniers East Sullivan, 20 ind. le 23 juillet 2004 par Louis Imbeau (feuillelet 258652).

Val-d'Or, Parc à résidus miniers East Sullivan, 30 ind. le 29 juillet 2004 par Louis Imbeau (feuillelet 258710).

Val-d'Or, Parc à résidus miniers East Sullivan, 50 ind. le 7 août 2004 par Réal Gauthier (feuillelet 259218).

Val-d'Or, Parc à résidus miniers East Sullivan, 48 ind. le 13 août 2004 par Réjean Deschênes (feuillelet 259053).

Val-d'Or, Parc à résidus miniers East Sullivan, 50 ind. le 20 août 2004 par Réal Gauthier (feuillelet 259219).

Val-d'Or, Parc à résidus miniers East Sullivan, 35 ind. le 24 août 2004 par Louis Imbeau (feuillelet 259105).

Val-d'Or, Parc à résidus miniers East Sullivan, 10 ind. le 29 août 2004 par Réal Gauthier, Louis Imbeau, Nancy Lafond, Jean Aubé, Lucie Auclair, Pierre Ouellet, Hélène Desrochers, Yvon Rhéault, Carole Lagacé, André Lefebvre, Claude Desloges et Richard Thérone (feuillelet 259108).

Val-d'Or, Parc à résidus miniers East Sullivan, 70 ind. le 6 septembre 2004 par Louis Imbeau (feuillelet 259119).

Val-d'Or, Parc à résidus miniers East Sullivan, 15 ind. le 9 septembre 2004 par Louis Imbeau (feuillelet 259123).

Val-d'Or, Parc à résidus miniers East Sullivan, 30 ind. le 12 septembre 2004 par Réal Gauthier (feuillelet 250419).

Val-d'Or, Parc à résidus miniers East Sullivan, 12 ind. le 12 septembre 2004 par Louis Imbeau (feuillelet 259128).

Val-d'Or, Parc à résidus miniers East Sullivan, 30 ind. le 19 septembre 2004 par Louis Imbeau (feuillelet 259201).

Val-d'Or, Parc à résidus miniers East Sullivan, 65 ind. le 26 septembre 2004 par Louis Imbeau, Nancy Lafond, Yvon Rhéault et Nicole Buteau (feuillelet 253609).

Val-d'Or, Parc à résidus miniers East Sullivan, 10 ind. le 6 octobre 2004 par Réal Gauthier et Louis Imbeau (feuillelet 259531).

Val-d'Or, Parc à résidus miniers East Sullivan, 6 ind. le 13 octobre 2004 par Louis Imbeau (feuillelet 259256).

Val-d'Or, Parc à résidus miniers East Sullivan, 1 ind. le 27 octobre 2004 par Louis Imbeau (feuillelet 259284).

Val-d'Or, Parc à résidus miniers East Sullivan, 18 ind. le 28 avril 2005 par Réal Gauthier (feuillelet 790332).

Val-d'Or, Parc à résidus miniers East Sullivan, 20 ind. le 4 mai 2005 par Réal Gauthier (feuillelet 790333).

Val-d'Or, Parc à résidus miniers East Sullivan, 10 ind. le 7 mai 2005 par Réal Gauthier (feuillelet 790334).

Val-d'Or, Parc à résidus miniers East Sullivan, 10 ind. le 8 mai 2005 par Claudia Siano (feuillelet 790197).

Val-d'Or, Parc à résidus miniers East Sullivan, 14 ind. le 18 mai 2005 par Réal Gauthier (feuillelet 790338).

Val-d'Or, Parc à résidus miniers East Sullivan, 1 ind. le 19 juin 2005 par Claudia Siano (feuillelet 790349).

Val-d'Or, Parc à résidus miniers East Sullivan, 3 ind. le 20 juin 2005 par Louis Imbeau (feuillelet 790249).

Val-d'Or, Parc à résidus miniers East Sullivan, 20 ind. le 19 juillet 2005 par Claudia Siano (feuillelet 790467).

Val-d'Or, Parc à résidus miniers East Sullivan, 60 ind. le 26 juillet 2005 par Réjean Deschênes (feuillelet 790495).

Val-d'Or, Parc à résidus miniers East Sullivan, 82 ind. le 28 juillet 2005 par Sylvie Gagnon (feuillelet 790497).

Val-d'Or, Parc à résidus miniers East Sullivan, 44 ind. le 6 août 2005 par Sylvie Gagnon (feuillelet 790546).

Val-d'Or, Parc à résidus miniers East Sullivan, 10 ind. le 14 août 2005 par Réal Gauthier (feuillelet 790585).

Val-d'Or, Parc à résidus miniers East Sullivan, 13 ind. le 14 août 2005 par Sylvie Gagnon (feuillelet 790589).

Val-d'Or, Parc à résidus miniers East Sullivan, 10 ind. le 19 août 2005 par Sylvie Gagnon (feuillelet 790598).

Val-d'Or, Parc à résidus miniers East Sullivan, 10 ind. le 23 août 2005 par Sylvie Gagnon (feuillelet 790616).

Val-d'Or, Parc à résidus miniers East Sullivan, 20 ind. le 28 août 2005 par Réal Gauthier, Alain Normand, Daniel Hébert, France Neveu, Yvon Rhéault, Carole Lagacé, Linda Melnbardis, Nicole Buteau, Claudia Siano, Hélène Chouinard, Sylvie Gagnon et Renée Lévesque (feuillelet 790625).

Val-d'Or, Parc à résidus miniers East Sullivan, 1 ind. le 5 septembre 2005 par Sylvie Gagnon (feuillelet 790643).

Val-d'Or, Parc à résidus miniers East Sullivan, 8 ind. le 7 septembre 2005 par Louis Imbeau (feuillelet 790645).

Val-d'Or, Parc à résidus miniers East Sullivan, 12 ind. le 11 septembre 2005 par Sylvie Gagnon (feuillelet 790654).

Val-d'Or, Parc à résidus miniers East Sullivan, 6 ind. le 14 septembre 2005 par Louis Imbeau (feuillelet 790662).

Val-d'Or, Parc à résidus miniers East Sullivan, 30 ind. le 18 septembre 2005 par Claudia Siano (feuillelet 790674).

Val-d'Or, Parc à résidus miniers East Sullivan, 1 ind. le 21 septembre 2005 par Louis Imbeau (feuillelet 790679).

Val-d'Or, Parc à résidus miniers East Sullivan, 44 ind. le 25 septembre 2005 par André Lefebvre (feuillelet 790854).

Val-d'Or, Parc à résidus miniers East Sullivan, 1 ind. le 28 septembre 2005 par Louis Imbeau (feuillelet 790706).

Val-d'Or, Parc à résidus miniers East Sullivan, 40 ind. le 30 septembre 2005 par Réal Gauthier (feuillelet 790709).

Val-d'Or, Parc à résidus miniers East Sullivan, 5 ind. le 16 octobre 2005 par Sylvie Gagnon, Louis Imbeau, Pierre Lavigne, Claudia Siano, Micheline Hatin, Lucie Levac, Nicole Buteau, Yvon Rhéault et Société de Loisir Ornithologique de l'Abitibi (feuillelet 790816).

Val-d'Or, Parc à résidus miniers East Sullivan, 4 ind. le 31 décembre 2005 par Claudia Siano et Raymond Ladurantaye (feuillelet 790920).

Val-d'Or, Parc à résidus miniers East Sullivan, 25 ind. le 16 avril 2006 par Raymond Ladurantaye et Claudia Siano (feuillelet 791260).

Val-d'Or, Parc à résidus miniers East Sullivan, 6 ind. le 29 avril 2006 par Claudia Siano (feuillelet 791267).

Val-d'Or, Parc à résidus miniers East Sullivan, 14 ind. le 4 juin 2006 par Réal Gauthier, Louis Imbeau, Claudia Siano, Jean Aubé, Lucie Auclair, Linda Melnbardis, Melisa Melnbardis et Société de Loisir Ornithologique de l'Abitibi (feuillelet 791578).

Val-d'Or, Parc à résidus miniers East Sullivan, 30 ind. le 11 juin 2006 par Réal Gauthier (feuillelet 791973).

Val-d'Or, Parc à résidus miniers East Sullivan, 10 ind. le 25 juin 2006 par Raymond Ladurantaye et Claudia Siano (feuillelet 791814).

Val-d'Or, Parc à résidus miniers East Sullivan, 40 ind. le 8 juillet 2006 par Réal Gauthier (feuillelet 791976).

Val-d'Or, Parc à résidus miniers East Sullivan, 40 ind. le 15 juillet 2006 par Réal Gauthier (feuillelet 791977).

Val-d'Or, Parc à résidus miniers East Sullivan, 6 ind. le 22 juillet 2006 par Claudia Siano (feuillelet 791938).

Val-d'Or, Parc à résidus miniers East Sullivan, 30 ind. le 6 août 2006 par Claudia Siano et Raymond Ladurantaye (feuillelet 792008).

Val-d'Or, Parc à résidus miniers East Sullivan, 24 ind. le 24 août 2006 par Réal Gauthier (feuillelet 792330).

Val-d'Or, Parc à résidus miniers East Sullivan, 30 ind. le 27 août 2006 par Réal Gauthier, Sylvie Gagnon, Jean Lapointe, Bruno Major, Claudia Siano, Maryse Lessard, Pascal Drouin, Christophe Prince, Samuel Prince et Société de Loisir Ornithologique de l'Abitibi (feuillelet 792332).

Val-d'Or, Parc à résidus miniers East Sullivan, 8 ind. le 2 septembre 2006 par Raymond Larouche et Claudia Siano (feuillelet 792085).

Val-d'Or, Parc à résidus miniers East Sullivan, 30 ind. le 9 septembre 2006 par Réal Gauthier (feuillelet 792333).

Val-d'Or, Parc à résidus miniers East Sullivan, 8 ind. le 10 septembre 2006 par Raymond Ladurantaye et Claudia Siano (feuillelet 792088).

Val-d'Or, Parc à résidus miniers East Sullivan, 10 ind. le 23 septembre 2006 par Claudia Siano et Raymond Ladurantaye (feuillelet 792100).

Val-d'Or, Parc à résidus miniers East Sullivan, 16 ind. le 23 septembre 2006 par Réal Gauthier (feuillelet 792336).

Val-d'Or, Parc à résidus miniers East Sullivan, 10 ind. le 7 octobre 2006 par Réal Gauthier (feuillelet 792342).

Val-d'Or, Parc à résidus miniers East Sullivan, 50 ind. le 9 octobre 2006 par Sylvie Gagnon, Réal Gauthier et André Lefebvre (feuillelet 792139).

Val-d'Or, Parc à résidus miniers East Sullivan, 10 ind. le 15 octobre 2006 par Claudia Siano et Raymond Ladurantaye (feuillelet 792209).

Val-d'Or, Parc à résidus miniers East Sullivan, 2 ind. le 18 octobre 2006 par Raymond Ladurantaye et Claudia Siano (feuillelet 792211).

Val-d'Or, Parc à résidus miniers East Sullivan, 11 ind. le 21 octobre 2006 par Réal Gauthier (feuillelet 792345).

Val-d'Or, Parc à résidus miniers East Sullivan, 6 ind. le 18 novembre 2006 par Claudia Siano et Raymond Ladurantaye (feuillelet 792292).

Val-d'Or, Parc à résidus miniers East Sullivan, 4 ind. le 26 novembre 2006 par Claudia Siano et Raymond Ladurantaye (feuillelet 792296).

Val-d'Or, Parc à résidus miniers East Sullivan, 4 ind. le 30 décembre 2006 par Claudia Siano et Raymond Ladurantaye (feuillelet 792370).

Val-d'Or, Parc à résidus miniers East Sullivan, 3 ind. le 31 décembre 2006 par Raymond Ladurantaye et Claudia Siano (feuillelet 792371).

Val-d'Or, Parc à résidus miniers East Sullivan, 2 ind. le 2 janvier 2007 par Raymond Ladurantaye (feuillelet 792540).

Val-d'Or, Parc à résidus miniers East Sullivan, 15 ind. le 8 avril 2007 par Raymond Ladurantaye (feuillelet 793005).

Val-d'Or, Parc à résidus miniers East Sullivan, 8 ind. le 20 avril 2007 par Claudia Siano et Raymond Ladurantaye (feuillelet 793120).

Val-d'Or, Parc à résidus miniers East Sullivan, 100 ind. le 22 avril 2007 par Raymond Ladurantaye (feuillelet 793121).

Val-d'Or, Parc à résidus miniers East Sullivan, 12 ind. le 6 mai 2007 par Raymond Ladurantaye (feuillelet 793467).

Val-d'Or, Parc à résidus miniers East Sullivan, 1 ind. le 12 mai 2007 par Réal Gauthier (feuillelet 835358).

Val-d'Or, Parc à résidus miniers East Sullivan, 12 ind. le 19 mai 2007 par Réal Gauthier (feuillelet 835361).

Val-d'Or, Parc à résidus miniers East Sullivan, 2 ind. le 20 mai 2007 par Louis Imbeau, Sébastien Rioux, Pascal Drouin, Christophe Prince et Samuel Prince (feuillelet 793341).

Val-d'Or, Parc à résidus miniers East Sullivan, 18 ind. le 20 mai 2007 par Réal Gauthier (feuillelet 835362).

Val-d'Or, Parc à résidus miniers East Sullivan, 10 ind. le 3 juin 2007 par Réal Gauthier, Yolande Charron, Cécile Montémurro, Roger Fournier, Hélène Chouinard, Linda Melnbardis, Claudia Siano, Raymond Ladurantaye et Société de Loisir Ornithologique de l'Abitibi (feuillelet 835364).

Val-d'Or, Parc à résidus miniers East Sullivan, 10 ind. le 23 juin 2007 par Claudia Siano et Raymond Ladurantaye (feuillelet 835289).

Val-d'Or, Parc à résidus miniers East Sullivan, 6 ind. le 15 juillet 2007 par Claudia Siano et Raymond Ladurantaye (feuillelet 835301).

Val-d'Or, Parc à résidus miniers East Sullivan, 20 ind. le 3 août 2007 par Raymond Ladurantaye et Claudia Siano (feuillelet 835466).

Val-d'Or, Parc à résidus miniers East Sullivan, 12 ind. le 18 août 2007 par Réal Gauthier (feuillelet 835847).

Val-d'Or, Parc à résidus miniers East Sullivan, 16 ind. le 19 août 2007 par Réal Gauthier (feuillelet 835848).

Val-d'Or, Parc à résidus miniers East Sullivan, 6 ind. le 26 août 2007 par Louis Imbeau, Roger Fournier, Maryse Lessard, France Neveu, Daniel Paquin, Raymonde Paquin, Lise Pépin, Pascal Drouin, Samuel Prince, Christophe Prince, Chantal Béland, Claudia Siano, Hélène Chouinard et Société de Loisir Ornithologique de l'Abitibi (feuillelet 835460).

Val-d'Or, Parc à résidus miniers East Sullivan, 4 ind. le 26 août 2007 par Raymond Ladurantaye et Claudia Siano (feuillelet 835474).

Val-d'Or, Parc à résidus miniers East Sullivan, 10 ind. le 26 août 2007 par Réal Gauthier (feuillelet 835850).

Val-d'Or, Parc à résidus miniers East Sullivan, 2 ind. le 29 août 2007 par Louis Imbeau (feuillelet 835461).

Val-d'Or, Parc à résidus miniers East Sullivan, 2 ind. le 3 septembre 2007 par Louis Imbeau (feuillelet 835489).

Val-d'Or, Parc à résidus miniers East Sullivan, 6 ind. le 5 septembre 2007 par Louis Imbeau (feuillelet 835492).

Val-d'Or, Parc à résidus miniers East Sullivan, 8 ind. le 12 septembre 2007 par Louis Imbeau (feuillelet 835510).

Val-d'Or, Parc à résidus miniers East Sullivan, 1 ind. le 19 septembre 2007 par Louis Imbeau (feuillelet 835530).

Val-d'Or, Parc à résidus miniers East Sullivan, 10 ind. le 23 septembre 2007 par Claudia Siano, Raymond Ladurantaye, Yolande Charron et Andrée Lévesque (feuillelet 835610).

Val-d'Or, Parc à résidus miniers East Sullivan, 20 ind. le 30 septembre 2007 par Réal Gauthier (feuillelet 835852).

Val-d'Or, Parc à résidus miniers East Sullivan, 2 ind. le 18 novembre 2007 par Claudia Siano et Raymond Ladurantaye (feuillelet 835874).

Val-d'Or, Parc à résidus miniers East Sullivan, 12 ind. le 19 avril 2008 par Claudia Siano et Raymond Ladurantaye (feuillelet 836512).

Val-d'Or, Parc à résidus miniers East Sullivan, 20 ind. le 25 avril 2008 par Raymond Ladurantaye (feuillelet 836553).

Val-d'Or, Parc à résidus miniers East Sullivan, 16 ind. le 26 avril 2008 par Réal Gauthier (feuillelet 837141).

Val-d'Or, Parc à résidus miniers East Sullivan, 15 ind. le 27 avril 2008 par Sylvie Gagnon, Pierre Lavigne, Louis Imbeau, Réal Gauthier, Évan Hovington, Anthony Danesin, Nancy Lafond, Claudia Siano et Société de Loisir Ornithologique de l'Abitibi (feuillelet 836573).

Val-d'Or, Parc à résidus miniers East Sullivan, 1 ind. le 10 mai 2008 par Réal Gauthier (feuillelet 837145).

Val-d'Or, Parc à résidus miniers East Sullivan, 20 ind. le 18 mai 2008 par Réal Gauthier et Céline Gauthier (feuillelet 837150).

Val-d'Or, Parc à résidus miniers East Sullivan, 20 ind. le 27 mai 2008 par Réal Gauthier et Raymond Ladurantaye (feuillelet 837163).

Val-d'Or, Parc à résidus miniers East Sullivan, 8 ind. le 31 mai 2008 par Claudia Siano et Raymond Ladurantaye (feuillelet 837058).

Val-d'Or, Parc à résidus miniers East Sullivan, 6 ind. le 24 juin 2008 par Claudia Siano, Raymond Ladurantaye, Suzanne Labbé et Roch Bernier (feuillelet 837378).

Val-d'Or, Parc à résidus miniers East Sullivan, 4 ind. le 6 juillet 2008 par Claudia Siano et Raymond Ladurantaye (feuillelet 837565).

Val-d'Or, Parc à résidus miniers East Sullivan, 6 ind. le 19 juillet 2008 par Claudia Siano (feuillelet 837726).

Val-d'Or, Parc à résidus miniers East Sullivan, 12 ind. le 9 août 2008 par Claudia Siano et Raymond Ladurantaye (feuillelet 837810).

Val-d'Or, Parc à résidus miniers East Sullivan, 30 ind. le 23 août 2008 par Réal Gauthier (feuillelet 838317).

Val-d'Or, Parc à résidus miniers East Sullivan, 1 ind. le 24 août 2008 par Sylvie Gagnon, Réal Gauthier, Louis Imbeau, Claudia Siano, Pascal Perreault, Hélène Chouinard, Raymond Ladurantaye et Société de Loisir Ornithologique de l'Abitibi (feuillelet 837880).

Val-d'Or, Parc à résidus miniers East Sullivan, 6 ind. le 21 septembre 2008 par Raymond Ladurantaye, Claudia Siano, Francine Cloutier et Mario Cloutier (feuillelet 838088).

Val-d'Or, Parc à résidus miniers East Sullivan, 20 ind. le 12 octobre 2008 par Réal Gauthier (feuillelet 838324).

Val-d'Or, Parc à résidus miniers East Sullivan, 12 ind. le 19 octobre 2008 par Claudia Siano et Raymond Ladurantaye (feuillelet 838206).

Val-d'Or, Parc à résidus miniers East Sullivan, 110 ind. le 11 avril 2009 par Claudia Siano et Raymond Ladurantaye (feuillelet 838749).

Val-d'Or, Parc à résidus miniers East Sullivan, 60 ind. le 12 avril 2009 par Raymond Ladurantaye (feuillelet 838752).

Val-d'Or, Parc à résidus miniers East Sullivan, 20 ind. le 24 avril 2009 par Réal Gauthier (feuillelet 839361).

Val-d'Or, Parc à résidus miniers East Sullivan, 30 ind. le 24 avril 2009 par Claudia Siano (feuillelet 838816).

Val-d'Or, Parc à résidus miniers East Sullivan, 20 ind. le 30 avril 2009 par Réal Gauthier (feuillelet 839503).

Val-d'Or, Parc à résidus miniers East Sullivan, 40 ind. le 2 mai 2009 par Réal Gauthier (feuillelet 839504).

Val-d'Or, Parc à résidus miniers East Sullivan, 12 ind. le 9 mai 2009 par Claudia Siano et Raymond Ladurantaye (feuillelet 838979).

Val-d'Or, Parc à résidus miniers East Sullivan, 30 ind. le 30 mai 2009 par Réal Gauthier et Linda Melnbardis (feuillelet 839552).

Val-d'Or, Parc à résidus miniers East Sullivan, 4 ind. le 20 juin 2009 par Claudia Siano, Linda Melnbardis et Madeleine Murray (feuillelet 839426).

Val-d'Or, Parc à résidus miniers East Sullivan, 50 ind. le 22 août 2009 par Jacques Savard (feuillelet 839530).

Val-d'Or, Parc à résidus miniers East Sullivan, 48 ind. le 23 août 2009 par Sylvie Gagnon (feuillelet 840194).

Val-d'Or, Parc à résidus miniers Manitou, 3 ind. le 14 septembre 2009 par Sylvie Gagnon (feuillelet 840211).

Val-d'Or, Parc à résidus miniers East Sullivan, 9 ind. le 14 septembre 2009 par Sylvie Gagnon (feuillelet 840210).

Val-d'Or, Parc à résidus miniers East Sullivan, 40 ind. le 15 septembre 2009 par Francis Gallant (feuillelet 840004).

Val-d'Or, Parc à résidus miniers East Sullivan, 60 ind. le 20 septembre 2009 par Claudia Siano et Raymond Ladurantaye (feuillelet 839621).

Val-d'Or, Parc à résidus miniers East Sullivan, 70 ind. le 10 octobre 2009 par Claudia Siano et Raymond Ladurantaye (feuillelet 839775).

Val-d'Or, Parc à résidus miniers East Sullivan, 2 ind. le 28 novembre 2009 par Claudia Siano et Raymond Ladurantaye (feuillelet 839888).

Val-d'Or, Parc à résidus miniers East Sullivan, 4 ind. le 20 décembre 2009 par Claudia Siano et Raymond Ladurantaye (feuillelet 840038).

Val-d'Or, Parc à résidus miniers East Sullivan, 26 ind. le 3 avril 2010 par Claudia Siano et Raymond Ladurantaye (feuillelet 840425).

Val-d'Or, Parc à résidus miniers East Sullivan, 20 ind. le 11 avril 2010 par Claudia Siano et Raymond Ladurantaye (feuillelet 840485).

Val-d'Or, Parc à résidus miniers Manitou, 8 ind. le 24 avril 2010 par Claudia Siano et Raymond Ladurantaye (feuillelet 840612).

Val-d'Or, Parc à résidus miniers East Sullivan, 20 ind. le 24 avril 2010 par Claudia Siano et Raymond Ladurantaye (feuillelet 840610).

Val-d'Or, Parc à résidus miniers Manitou, 8 ind. le 2 mai 2010 par Raymond Ladurantaye (feuillelet 840841).

Val-d'Or, Parc à résidus miniers East Sullivan, 10 ind. le 9 mai 2010 par Claudia Siano et Raymond Ladurantaye (feuillelet 840882).

Val-d'Or, Parc à résidus miniers Manitou, 40 ind. le 9 mai 2010 par Claudia Siano et Raymond Ladurantaye (feuillelet 840881).
 Val-d'Or, Parc à résidus miniers East Sullivan, 12 ind. le 30 mai 2010 par Claudia Siano et Raymond Ladurantaye (feuillelet 841140).
 Val-d'Or, Parc à résidus miniers East Sullivan, 20 ind. le 24 juin 2010 par Claudia Siano et Raymond Ladurantaye (feuillelet 841787).
 Val-d'Or, Parc à résidus miniers East Sullivan, 8 ind. le 21 juillet 2010 par Claudia Siano (feuillelet 842067).
 Val-d'Or, Parc à résidus miniers East Sullivan, 41 ind. le 31 juillet 2010 par Réjean Deschênes (feuillelet 842116).
 Val-d'Or, Parc à résidus miniers East Sullivan, 60 ind. le 19 septembre 2010 par Claudia Siano et Raymond Ladurantaye (feuillelet 841374).
 Val-d'Or, Parc à résidus miniers East Sullivan, 30 ind. le 27 novembre 2010 par Raymond Ladurantaye (feuillelet 841968).
 Val-d'Or, Parc à résidus miniers East Sullivan, 12 ind. le 9 avril 2011 par Claudia Siano et Raymond Ladurantaye (feuillelet 842478).
 Val-d'Or, Parc à résidus miniers Manitou, 5 ind. le 9 avril 2011 par Claudia Siano et Raymond Ladurantaye (feuillelet 842477).
 Val-d'Or, Parc à résidus miniers East Sullivan, 14 ind. le 25 avril 2011 par Claudia Siano et Raymond Ladurantaye (feuillelet 125684).
 Val-d'Or, Parc à résidus miniers Manitou, 4 ind. le 7 mai 2011 par Claudia Siano et Raymond Ladurantaye (feuillelet 125974).
 Val-d'Or, Parc à résidus miniers Manitou, 1 ind. le 14 mai 2011 par Sylvie Gagnon et Raymond Ladurantaye (feuillelet 126088) Houspillé par l'espèce Grand Corbeau.
 Val-d'Or, Parc à résidus miniers East Sullivan, 1 ind. le 14 mai 2011 par Sylvie Gagnon (feuillelet 126089).
 Val-d'Or, Parc à résidus miniers East Sullivan, 1 ind. le 28 mai 2011 par François Dubois (feuillelet 842604).
 Val-d'Or, Parc à résidus miniers Manitou, 2 ind. le 28 mai 2011 par Louis Imbeau, Jonathan Gagnon, Dominique Fauteux et Amélie Drolet (feuillelet 126205).

Val-d'Or, Parc à résidus miniers East Sullivan, 100 ind. le 21 août 2011 par Claudia Siano et Raymond Ladurantaye (feuillelet 126689).
 Val-d'Or, Parc à résidus miniers East Sullivan, 30 ind. le 28 août 2011 par Claudia Siano, François Dubois, Réal Gauthier, Raymond Ladurantaye, Daniel Paquin, Bernard Laborde, Maryse Lessard, Véronique Ducharme-Riel, Suzanne Trudel, Ghislain Hénault, Daniel St-Germain, Denise Maurais et Société de Loisirs Ornithologique de l'Abitibi (feuillelet 126698).

Val-d'Or, Parc à résidus miniers East Sullivan, 2 ind. le 17 septembre 2011 par François Dubois (feuillelet 125778).
 Val-d'Or, Parc à résidus miniers Manitou, 10 ind. le 24 septembre 2011 par Claudia Siano et Raymond Ladurantaye (feuillelet 126765).
 Val-d'Or, Parc à résidus miniers East Sullivan, 6 ind. le 18 mars 2012 par Raymond Ladurantaye (feuillelet 1505568).
 Val-d'Or, Parc à résidus miniers East Sullivan, 6 ind. le 1 avril 2012 par Raymond Ladurantaye (feuillelet 1506055).
 Val-d'Or, Parc à résidus miniers Manitou, 4 ind. le 1 avril 2012 par Raymond Ladurantaye (feuillelet 1506054).
 Val-d'Or, Parc à résidus miniers East Sullivan, 12 ind. le 7 avril 2012 par Raymond Ladurantaye (feuillelet 1506320).
 Val-d'Or, Parc à résidus miniers East Sullivan, 10 ind. le 8 avril 2012 par Raymond Ladurantaye et Claudia Siano (feuillelet 1506349).
 Val-d'Or, Parc à résidus miniers East Sullivan, 15 ind. le 22 avril 2012 par Claudia Siano et Raymond Ladurantaye (feuillelet 1507078).
 Val-d'Or, Parc à résidus miniers East Sullivan, 10 ind. le 7 juillet 2012 par Claudia Siano et Raymond Ladurantaye (feuillelet 1511118).
 Val-d'Or, Parc à résidus miniers East Sullivan, 10 ind. le 9 septembre 2012 par Raymond Ladurantaye et Claudia Siano (feuillelet 1513221).
 Val-d'Or, Parc à résidus miniers East Sullivan, 14 ind. le 16 septembre 2012 par Raymond Ladurantaye et Claudia Siano (feuillelet 1513522).
 Val-d'Or, Parc à résidus miniers East Sullivan, 12 ind. le 30 septembre 2012 par Raymond Ladurantaye et Claudia Siano (feuillelet 1514256).
 Val-d'Or, Parc à résidus miniers East Sullivan, 50 ind. le 14 octobre 2012 par Raymond Ladurantaye et Claudia Siano (feuillelet 1515092).
 Val-d'Or, Parc à résidus miniers East Sullivan, 10 ind. le 3 novembre 2012 par Claudia Siano et Raymond Ladurantaye (feuillelet 1516224).
 Val-d'Or, Parc à résidus miniers East Sullivan, 15 ind. le 23 avril 2013 par Raymond Ladurantaye (feuillelet 1530654).
 Val-d'Or, Parc à résidus miniers East Sullivan, 6 ind. le 1 mai 2013 par Jonathan Gagnon (feuillelet 1535861).
 Val-d'Or, Parc à résidus miniers East Sullivan, 1 ind. le 31 mai 2013 par Bruno Tremblay (feuillelet 1534283).

	<u>Mentions</u>	<u>NMI/mention</u>	<u>Constance</u>	<u>Indice d'abondance</u>
janvier	1	2,00	7,14	0,143
mars	1	6,00	11,11	0,667
avril	30	22,00	27,78	6,111
mai	37	14,84	29,13	4,323
juin	12	9,75	23,53	2,294
juillet	20	26,05	35,09	9,140
août	44	20,25	35,48	7,185
septembre	43	18,79	34,13	6,413
octobre	15	23,93	18,99	4,544
novembre	7	9,29	14,58	1,354
décembre	4	3,75	15,38	0,577
Total	214	18,66	27,54	5,139

Grand Corbeau *Corvus corax*

Val-d'Or, Parc à résidus miniers East Sullivan, 10 ind. le 22 juillet 1999 par Yan Cossette (feuillelet 255139).
 Val-d'Or, Parc à résidus miniers East Sullivan, 50 ind. le 24 juillet 1999 par Réal Gauthier (feuillelet 307357).
 Val-d'Or, Parc à résidus miniers East Sullivan, 20 ind. le 2 août 1999 par Sylvie Gagnon et Yan Cossette (feuillelet 257876).
 Val-d'Or, Parc à résidus miniers East Sullivan, 50 ind. le 4 août 1999 par Yan Cossette et Réal Gauthier (feuillelet 307359).
 Val-d'Or, Parc à résidus miniers East Sullivan, 20 ind. le 8 août 1999 par Yan Cossette (feuillelet 307365).
 Val-d'Or, Parc à résidus miniers East Sullivan, 3 ind. le 14 août 1999 par André Lefebvre (feuillelet 307372).
 Val-d'Or, Parc à résidus miniers East Sullivan, 10 ind. le 18 août 1999 par Réal Gauthier et Yan Cossette (feuillelet 307360).
 Val-d'Or, Parc à résidus miniers East Sullivan, 2 ind. le 10 septembre 1999 par André Lefebvre (feuillelet 307368).
 Val-d'Or, Parc à résidus miniers East Sullivan, 2 ind. le 23 octobre 1999 par Réal Gauthier (feuillelet 307367) qui note : « Mis 2 minimum non spécifié sur le feuillelet. »
 Houspille l'espèce Aigle royal.
 Val-d'Or, Parc à résidus miniers East Sullivan, 1 ind. le 7 août 2000 par Sylvie Gagnon et Yan Cossette (feuillelet 257363).

Val-d'Or, Parc à résidus miniers East Sullivan, 1 ind. le 19 août 2001 par Sylvie Gagnon, Yan Cossette, Chantal Béland, André Lefebvre, Andrée Lévesque, Réal Gauthier, Yolande Charron, Françoise Demontigny et Société de Loisir Ornithologique de l'Abitibi (feuillelet 257764).

Val-d'Or, Parc à résidus miniers East Sullivan, 1 ind. le 25 août 2001 par Norbert Deslauriers, Yan Cossette, André Lefebvre et Pierrette Lefebvre (feuillelet 251178).

Val-d'Or, Parc à résidus miniers East Sullivan, 20 ind. le 11 août 2002 par Louis Imbeau (feuillelet 255504).

Val-d'Or, Parc à résidus miniers East Sullivan, 1 ind. le 16 août 2002 par Sylvie Gagnon (feuillelet 257587).

Val-d'Or, Parc à résidus miniers East Sullivan, 15 ind. le 3 novembre 2002 par Réjean Deschênes et Louis Imbeau (feuillelet 255563).

Val-d'Or, Parc à résidus miniers East Sullivan, 12 ind. le 10 novembre 2002 par Réjean Deschênes et Louis Imbeau (feuillelet 255598).

Val-d'Or, Parc à résidus miniers East Sullivan, 2 ind. le 21 avril 2003 par Pierrette Lefebvre, André Lefebvre et Gilles Éthier (feuillelet 256201).

Val-d'Or, Parc à résidus miniers East Sullivan, 6 ind. le 2 mai 2003 par Louis Imbeau (feuillelet 256227).

Val-d'Or, Parc à résidus miniers East Sullivan, 12 ind. le 11 mai 2003 par Louis Imbeau (feuillelet 256257).

Val-d'Or, Parc à résidus miniers East Sullivan, 15 ind. le 18 mai 2003 par Réal Gauthier (feuillelet 256843).

Val-d'Or, Parc à résidus miniers East Sullivan, 40 ind. le 19 mai 2003 par Louis Imbeau (feuillelet 256291).

Val-d'Or, Parc à résidus miniers East Sullivan, 10 ind. le 22 mai 2003 par Réal Gauthier (feuillelet 256845).

Val-d'Or, Parc à résidus miniers East Sullivan, 13 ind. le 25 mai 2003 par Louis Imbeau (feuillelet 256314).

Val-d'Or, Parc à résidus miniers East Sullivan, 28 ind. le 2 juin 2003 par Louis Imbeau (feuillelet 256354).

Val-d'Or, Parc à résidus miniers East Sullivan, 18 ind. le 3 juin 2003 par Réal Gauthier (feuillelet 256848).

Val-d'Or, Parc à résidus miniers East Sullivan, 53 ind. le 8 juin 2003 par Louis Imbeau (feuillelet 256373).

Val-d'Or, Parc à résidus miniers East Sullivan, 40 ind. le 14 juin 2003 par Réal Gauthier (feuillelet 256849).

Val-d'Or, Parc à résidus miniers East Sullivan, 24 ind. le 4 juillet 2003 par Louis Imbeau (feuillelet 256479).

Val-d'Or, Parc à résidus miniers East Sullivan, 30 ind. le 7 juillet 2003 par Louis Imbeau (feuillelet 256481).

Val-d'Or, Parc à résidus miniers East Sullivan, 3 ind. le 27 juillet 2003 par Réjean Deschênes et Alexandre Giroux (feuillelet 256522).

Val-d'Or, Parc à résidus miniers East Sullivan, 26 ind. le 27 juillet 2003 par Réal Gauthier (feuillelet 256853).

Val-d'Or, Parc à résidus miniers East Sullivan, 3 ind. le 3 août 2003 par Réjean Deschênes (feuillelet 256542).

Val-d'Or, Parc à résidus miniers East Sullivan, 2 ind. le 8 août 2003 par Louis Imbeau, Sylvie Gagnon et Réal Gauthier (feuillelet 256553).

Val-d'Or, Parc à résidus miniers East Sullivan, 10 ind. le 16 août 2003 par Réal Gauthier (feuillelet 256855).

Val-d'Or, Parc à résidus miniers East Sullivan, 6 ind. le 17 août 2003 par Réjean Deschênes (feuillelet 256570).

Val-d'Or, Parc à résidus miniers East Sullivan, 10 ind. le 19 août 2003 par Réjean Deschênes (feuillelet 256572).

Val-d'Or, Parc à résidus miniers East Sullivan, 20 ind. le 24 août 2003 par Réal Gauthier, Françoise Demontigny, Florence Trudel, Odile Morrisette, Sylvie Poulin, Carole Morin, Hélène Chouinard, Claire Bédard, Cécile Montémurro, Yolande Charron, Maryse Lessard, Andrée Lévesque, Claude Aubé, Alain Archambault, Yvon Guindon, Louis Imbeau, André Lefebvre, Pierrette Lefebvre et Société de Loisir Ornithologique de l'Abitibi (feuillelet 256856).

Val-d'Or, Parc à résidus miniers East Sullivan, 19 ind. le 26 août 2003 par Réal Gauthier (feuillelet 256857).

Val-d'Or, Parc à résidus miniers East Sullivan, 1 ind. le 28 août 2003 par Louis Imbeau (feuillelet 256580).

Val-d'Or, Parc à résidus miniers East Sullivan, 12 ind. le 2 septembre 2003 par Réal Gauthier (feuillelet 256859).

Val-d'Or, Parc à résidus miniers East Sullivan, 16 ind. le 13 septembre 2003 par Réal Gauthier (feuillelet 256861).

Val-d'Or, Parc à résidus miniers East Sullivan, 22 ind. le 17 septembre 2003 par Réal Gauthier (feuillelet 256863).

Val-d'Or, Parc à résidus miniers East Sullivan, 6 ind. le 18 septembre 2003 par Louis Imbeau (feuillelet 256638).

Val-d'Or, Parc à résidus miniers East Sullivan, 9 ind. le 20 septembre 2003 par Louis Imbeau (feuillelet 256633).

Val-d'Or, Parc à résidus miniers East Sullivan, 8 ind. le 25 septembre 2003 par Louis Imbeau (feuillelet 256641).

Val-d'Or, Parc à résidus miniers East Sullivan, 16 ind. le 28 septembre 2003 par Louis Imbeau et Réal Gauthier (feuillelet 256647).

Val-d'Or, Parc à résidus miniers East Sullivan, 50 ind. le 5 octobre 2003 par Réal Gauthier (feuillelet 256866).

Val-d'Or, Parc à résidus miniers East Sullivan, 40 ind. le 8 octobre 2003 par Réal Gauthier (feuillelet 256868).

Val-d'Or, Parc à résidus miniers East Sullivan, 6 ind. le 13 octobre 2003 par Louis Imbeau (feuillelet 256670).

Val-d'Or, Parc à résidus miniers East Sullivan, 6 ind. le 19 octobre 2003 par Louis Imbeau et Réal Gauthier (feuillelet 256683).

Val-d'Or, Parc à résidus miniers East Sullivan, 26 ind. le 26 octobre 2003 par Réal Gauthier (feuillelet 256875).

Val-d'Or, Parc à résidus miniers East Sullivan, 4 ind. le 2 novembre 2003 par Louis Imbeau (feuillelet 256752).

Val-d'Or, Parc à résidus miniers East Sullivan, 40 ind. le 2 novembre 2003 par Réal Gauthier (feuillelet 256877).

Val-d'Or, Parc à résidus miniers East Sullivan, 6 ind. le 7 novembre 2003 par Louis Imbeau et Delphin Ruché (feuillelet 256758).

Val-d'Or, Parc à résidus miniers East Sullivan, 10 ind. le 8 novembre 2003 par Réal Gauthier et André Lefebvre (feuillelet 256879).

Val-d'Or, Parc à résidus miniers East Sullivan, 12 ind. le 20 novembre 2003 par Réal Gauthier (feuillelet 256881).

Val-d'Or, Parc à résidus miniers East Sullivan, 5 ind. le 22 avril 2004 par Louis Imbeau (feuillelet 258008).

Val-d'Or, Parc à résidus miniers East Sullivan, 2 ind. le 3 mai 2004 par Réjean Deschênes (feuillelet 258359).

Val-d'Or, Parc à résidus miniers East Sullivan, 4 ind. le 4 mai 2004 par Réal Gauthier (feuillelet 258402).

Val-d'Or, Parc à résidus miniers East Sullivan, 8 ind. le 16 mai 2004 par Édith Van de Walle (feuillelet 259409).

Val-d'Or, mine Manitou, 3 ind. le 22 mai 2004 par André Lefebvre (feuillelet 259662).

Val-d'Or, Parc à résidus miniers East Sullivan, 20 ind. le 31 mai 2004 par Réal Gauthier (feuillelet 258450).

Val-d'Or, Parc à résidus miniers East Sullivan, 60 ind. le 23 juillet 2004 par Louis Imbeau (feuillelet 258652).

Val-d'Or, Parc à résidus miniers East Sullivan, 90 ind. le 29 juillet 2004 par Louis Imbeau (feuillelet 258710).

Val-d'Or, Parc à résidus miniers East Sullivan, 10 ind. le 7 août 2004 par Réal Gauthier (feuillelet 259218).

Val-d'Or, Parc à résidus miniers East Sullivan, 14 ind. le 13 août 2004 par Réjean Deschênes (feuillelet 259053).

Val-d'Or, Parc à résidus miniers East Sullivan, 15 ind. le 20 août 2004 par Réal Gauthier (feuillelet 259219).

Val-d'Or, Parc à résidus miniers East Sullivan, 20 ind. le 24 août 2004 par Louis Imbeau (feuillelet 259105).

Val-d'Or, Parc à résidus miniers East Sullivan, 2 ind. le 29 août 2004 par Réal Gauthier, Louis Imbeau, Nancy Lafond, Jean Aubé, Lucie Auclair, Pierre Ouellet, Hélène Desrochers, Yvon Rhéault, Carole Lagacé, André Lefebvre, Claude Desloges et Richard Théroux (feuillelet 259108).

Val-d'Or, Parc à résidus miniers East Sullivan, 4 ind. le 2 septembre 2004 par Louis Imbeau (feuillelet 259117).

Val-d'Or, Parc à résidus miniers East Sullivan, 45 ind. le 6 septembre 2004 par Louis Imbeau (feuillelet 259119).

Val-d'Or, Parc à résidus miniers East Sullivan, 8 ind. le 9 septembre 2004 par Louis Imbeau (feuillelet 259123).

Val-d'Or, Parc à résidus miniers East Sullivan, 30 ind. le 12 septembre 2004 par Louis Imbeau (feuillelet 259128).

Val-d'Or, Parc à résidus miniers East Sullivan, 18 ind. le 12 septembre 2004 par Réal Gauthier (feuillelet 250419).

Val-d'Or, Parc à résidus miniers East Sullivan, 35 ind. le 19 septembre 2004 par Louis Imbeau (feuillelet 259201).

Val-d'Or, Parc à résidus miniers East Sullivan, 1 ind. le 6 octobre 2004 par Réal Gauthier et Louis Imbeau (feuillelet 259531).

Val-d'Or, Parc à résidus miniers East Sullivan, 8 ind. le 13 octobre 2004 par Louis Imbeau (feuillelet 259256).

Val-d'Or, Parc à résidus miniers East Sullivan, 2 ind. le 20 octobre 2004 par Louis Imbeau (feuillelet 259271).

Val-d'Or, Parc à résidus miniers East Sullivan, 4 ind. le 27 octobre 2004 par Louis Imbeau (feuillelet 259284).

Val-d'Or, Parc à résidus miniers East Sullivan, 10 ind. le 6 novembre 2004 par Réal Gauthier (feuillelet 259435).

Val-d'Or, Parc à résidus miniers East Sullivan, 4 ind. le 28 avril 2005 par Réal Gauthier (feuillelet 790332).

Val-d'Or, Parc à résidus miniers East Sullivan, 14 ind. le 4 mai 2005 par Réal Gauthier (feuillelet 790333).

Val-d'Or, Parc à résidus miniers East Sullivan, 8 ind. le 7 mai 2005 par Réal Gauthier (feuillelet 790334).

Val-d'Or, Parc à résidus miniers East Sullivan, 20 ind. le 8 mai 2005 par Claudia Siano (feuillelet 790197).

Val-d'Or, Parc à résidus miniers East Sullivan, 2 ind. le 18 mai 2005 par Réal Gauthier (feuillelet 790338).

Val-d'Or, Parc à résidus miniers East Sullivan, 1 ind. le 19 juin 2005 par Claudia Siano (feuillelet 790349).

Val-d'Or, Parc à résidus miniers East Sullivan, 4 ind. le 20 juin 2005 par Louis Imbeau (feuillelet 790249).

Val-d'Or, Parc à résidus miniers East Sullivan, 12 ind. le 11 juillet 2005 par Réal Gauthier (feuillelet 790558).

Val-d'Or, Parc à résidus miniers East Sullivan, 20 ind. le 19 juillet 2005 par Claudia Siano (feuillelet 790467).

Val-d'Or, Parc à résidus miniers East Sullivan, 1 ind. le 26 juillet 2005 par Réjean Deschênes (feuillelet 790495).

Val-d'Or, Parc à résidus miniers East Sullivan, 1 ind. le 28 juillet 2005 par Sylvie Gagnon (feuillelet 790497).

Val-d'Or, Parc à résidus miniers East Sullivan, 2 ind. le 6 août 2005 par Sylvie Gagnon (feuillelet 790546).

Val-d'Or, Parc à résidus miniers East Sullivan, 3 ind. le 14 août 2005 par Sylvie Gagnon (feuillelet 790589) Houspille l'espèce Faucon pèlerin.

Val-d'Or, Parc à résidus miniers East Sullivan, 4 ind. le 14 août 2005 par Réal Gauthier (feuillelet 790585).

Val-d'Or, Parc à résidus miniers East Sullivan, 3 ind. le 15 août 2005 par Louis Imbeau, Marcel Darveau et Bernard Filion (feuillelet 790590).

Val-d'Or, Parc à résidus miniers East Sullivan, 2 ind. le 19 août 2005 par Sylvie Gagnon (feuillelet 790598).

Val-d'Or, Parc à résidus miniers East Sullivan, 2 ind. le 23 août 2005 par Sylvie Gagnon (feuillelet 790616).

Val-d'Or, Parc à résidus miniers East Sullivan, 25 ind. le 28 août 2005 par Réal Gauthier, Alain Normand, Daniel Hébert, France Neveu, Yvon Rhéault, Carole Lagacé, Linda Melnbardis, Nicole Buteau, Claudia Siano, Hélène Chouinard, Sylvie Gagnon et Renée Lévesque (feuillelet 790625).

Val-d'Or, Parc à résidus miniers East Sullivan, 1 ind. le 5 septembre 2005 par Sylvie Gagnon (feuillelet 790643).

Val-d'Or, Parc à résidus miniers East Sullivan, 9 ind. le 7 septembre 2005 par Louis Imbeau (feuillelet 790645).

Val-d'Or, Parc à résidus miniers East Sullivan, 20 ind. le 14 septembre 2005 par Louis Imbeau (feuillelet 790662).

Val-d'Or, Parc à résidus miniers East Sullivan, 10 ind. le 18 septembre 2005 par Claudia Siano (feuillelet 790674).

Val-d'Or, Parc à résidus miniers East Sullivan, 4 ind. le 21 septembre 2005 par Louis Imbeau (feuillelet 790679).

Val-d'Or, Parc à résidus miniers East Sullivan, 19 ind. le 25 septembre 2005 par André Lefebvre (feuillelet 790854).

Val-d'Or, Parc à résidus miniers East Sullivan, 20 ind. le 28 septembre 2005 par Louis Imbeau (feuillelet 790706).

Val-d'Or, Parc à résidus miniers East Sullivan, 15 ind. le 30 septembre 2005 par Réal Gauthier (feuillelet 790709).

Val-d'Or, Parc à résidus miniers East Sullivan, 5 ind. le 16 octobre 2005 par Sylvie Gagnon, Louis Imbeau, Pierre Lavigne, Claudia Siano, Micheline Hatin, Lucie Levac, Nicole Buteau, Yvon Rhéault et Société de Loisir Ornithologique de l'Abitibi (feuillelet 790816).

Val-d'Or, Parc à résidus miniers East Sullivan, 20 ind. le 31 décembre 2005 par Claudia Siano et Raymond Ladurantaye (feuillelet 790920).

Val-d'Or, Parc à résidus miniers East Sullivan, 15 ind. le 25 février 2006 par Louis Imbeau, Claudia Siano et Raymond Ladurantaye (feuillelet 790979).

Val-d'Or, Parc à résidus miniers East Sullivan, 20 ind. le 16 avril 2006 par Raymond Ladurantaye et Claudia Siano (feuillelet 791260).

Val-d'Or, Parc à résidus miniers East Sullivan, 20 ind. le 29 avril 2006 par Claudia Siano (feuillelet 791267).

Val-d'Or, Parc à résidus miniers East Sullivan, 9 ind. le 6 mai 2006 par Louis Imbeau (feuillelet 791247).

Val-d'Or, Parc à résidus miniers East Sullivan, 8 ind. le 4 juin 2006 par Réal Gauthier, Louis Imbeau, Claudia Siano, Jean Aubé, Lucie Auclair, Linda Melnbardis, Melisa Melnbardis et Société de Loisir Ornithologique de l'Abitibi (feuillelet 791578).

Val-d'Or, Parc à résidus miniers East Sullivan, 10 ind. le 11 juin 2006 par Réal Gauthier (feuillelet 791973).

Val-d'Or, Parc à résidus miniers East Sullivan, 20 ind. le 25 juin 2006 par Raymond Ladurantaye et Claudia Siano (feuillelet 791814).

Val-d'Or, Parc à résidus miniers East Sullivan, 20 ind. le 8 juillet 2006 par Réal Gauthier (feuillelet 791976).

Val-d'Or, Parc à résidus miniers East Sullivan, 10 ind. le 15 juillet 2006 par Réal Gauthier (feuillelet 791977).

Val-d'Or, Parc à résidus miniers East Sullivan, 15 ind. le 22 juillet 2006 par Claudia Siano (feuillelet 791938).

Val-d'Or, Parc à résidus miniers East Sullivan, 20 ind. le 6 août 2006 par Claudia Siano et Raymond Ladurantaye (feuillelet 792008).

Val-d'Or, Parc à résidus miniers East Sullivan, 12 ind. le 24 août 2006 par Réal Gauthier (feuillelet 792330).

Val-d'Or, Parc à résidus miniers East Sullivan, 20 ind. le 27 août 2006 par Réal Gauthier, Sylvie Gagnon, Jean Lapointe, Bruno Major, Claudia Siano, Maryse Lessard, Pascal Drouin, Christophe Prince, Samuel Prince et Société de Loisir Ornithologique de l'Abitibi (feuillelet 792332).

Val-d'Or, Parc à résidus miniers East Sullivan, 15 ind. le 9 septembre 2006 par Réal Gauthier (feuillelet 792333).

Val-d'Or, Parc à résidus miniers East Sullivan, 4 ind. le 10 septembre 2006 par Raymond Ladurantaye et Claudia Siano (feuillelet 792088).

Val-d'Or, Parc à résidus miniers East Sullivan, 26 ind. le 23 septembre 2006 par Réal Gauthier (feuillelet 792336).

Val-d'Or, Parc à résidus miniers East Sullivan, 8 ind. le 23 septembre 2006 par Claudia Siano et Raymond Ladurantaye (feuillelet 792100).

Val-d'Or, Parc à résidus miniers East Sullivan, 8 ind. le 27 septembre 2006 par Louis Imbeau (feuillelet 792080).

Val-d'Or, Parc à résidus miniers East Sullivan, 19 ind. le 7 octobre 2006 par Réal Gauthier (feuillelet 792342).

Val-d'Or, Parc à résidus miniers East Sullivan, 10 ind. le 9 octobre 2006 par Sylvie Gagnon, Réal Gauthier et André Lefebvre (feuillelet 792139).

Val-d'Or, Parc à résidus miniers East Sullivan, 8 ind. le 15 octobre 2006 par Claudia Siano et Raymond Ladurantaye (feuillelet 792209).

Val-d'Or, Parc à résidus miniers East Sullivan, 2 ind. le 18 octobre 2006 par Raymond Ladurantaye et Claudia Siano (feuillelet 792211).

Val-d'Or, Parc à résidus miniers East Sullivan, 16 ind. le 21 octobre 2006 par Réal Gauthier (feuillelet 792345).

Val-d'Or, Parc à résidus miniers East Sullivan, 2 ind. le 28 octobre 2006 par Louis Imbeau (feuillelet 792201).

Val-d'Or, Parc à résidus miniers East Sullivan, 22 ind. le 4 novembre 2006 par Claudia Siano (feuillelet 792290).

Val-d'Or, Parc à résidus miniers East Sullivan, 20 ind. le 18 novembre 2006 par Claudia Siano et Raymond Ladurantaye (feuillelet 792292).

Val-d'Or, Parc à résidus miniers East Sullivan, 8 ind. le 26 novembre 2006 par Claudia Siano et Raymond Ladurantaye (feuillelet 792296).

Val-d'Or, Parc à résidus miniers East Sullivan, 18 ind. le 29 novembre 2006 par Louis Imbeau (feuillelet 792280).

Val-d'Or, Parc à résidus miniers East Sullivan, 20 ind. le 30 décembre 2006 par Claudia Siano et Raymond Ladurantaye (feuillelet 792370).

Val-d'Or, Parc à résidus miniers East Sullivan, 8 ind. le 31 décembre 2006 par Raymond Ladurantaye et Claudia Siano (feuillelet 792371).

Val-d'Or, Parc à résidus miniers East Sullivan, 150 ind. le 31 décembre 2006 par Réal Gauthier (feuillelet 793105).

Val-d'Or, Parc à résidus miniers East Sullivan, 4 ind. le 2 janvier 2007 par Raymond Ladurantaye (feuillelet 792540).

Val-d'Or, Parc à résidus miniers East Sullivan, 5 ind. le 7 janvier 2007 par Jean Lapointe, Claudia Siano, Raymond Ladurantaye et Danielle Letendre (feuillelet 792462).

Val-d'Or, Parc à résidus miniers East Sullivan, 8 ind. le 8 avril 2007 par Raymond Ladurantaye (feuillelet 793005).

Val-d'Or, Parc à résidus miniers East Sullivan, 20 ind. le 20 avril 2007 par Claudia Siano et Raymond Ladurantaye (feuillelet 793120).

Val-d'Or, Parc à résidus miniers East Sullivan, 20 ind. le 22 avril 2007 par Raymond Ladurantaye (feuillelet 793121).

Val-d'Or, Parc à résidus miniers East Sullivan, 10 ind. le 6 mai 2007 par Raymond Ladurantaye (feuillelet 793467).

Val-d'Or, Parc à résidus miniers East Sullivan, 1 ind. le 12 mai 2007 par Réal Gauthier (feuillelet 835358).

Val-d'Or, Parc à résidus miniers East Sullivan, 20 ind. le 19 mai 2007 par Réal Gauthier (feuillelet 835361).

Val-d'Or, Parc à résidus miniers East Sullivan, 18 ind. le 20 mai 2007 par Louis Imbeau, Sébastien Rioux, Pascal Drouin, Christophe Prince et Samuel Prince (feuillelet 793341).

Val-d'Or, Parc à résidus miniers East Sullivan, 22 ind. le 20 mai 2007 par Réal Gauthier (feuillelet 835362).

Val-d'Or, Parc à résidus miniers East Sullivan, 20 ind. le 3 juin 2007 par Réal Gauthier, Yolande Charron, Cécile Montémurro, Roger Fournier, Hélène Chouinard, Linda Melnbardis, Claudia Siano, Raymond Ladurantaye et Société de Loisir Ornithologique de l'Abitibi (feuillelet 835364).

Val-d'Or, Parc à résidus miniers East Sullivan, 20 ind. le 23 juin 2007 par Claudia Siano et Raymond Ladurantaye (feuillelet 835289).

Val-d'Or, Parc à résidus miniers East Sullivan, 12 ind. le 15 juillet 2007 par Claudia Siano et Raymond Ladurantaye (feuillelet 835301).

Val-d'Or, Parc à résidus miniers East Sullivan, 12 ind. le 3 août 2007 par Raymond Ladurantaye et Claudia Siano (feuillelet 835466).

Val-d'Or, Parc à résidus miniers East Sullivan, 16 ind. le 18 août 2007 par Réal Gauthier (feuillelet 835847).

Val-d'Or, Parc à résidus miniers East Sullivan, 20 ind. le 19 août 2007 par Réal Gauthier (feuillelet 835848).

Val-d'Or, Parc à résidus miniers East Sullivan, 6 ind. le 26 août 2007 par Raymond Ladurantaye et Claudia Siano (feuillelet 835474).

Val-d'Or, Parc à résidus miniers East Sullivan, 5 ind. le 26 août 2007 par Louis Imbeau, Roger Fournier, Maryse Lessard, France Neveu, Daniel Paquin, Raymonde Paquin, Lise Pépin, Pascal Drouin, Samuel Prince, Christophe Prince, Chantal Béland, Claudia Siano, Hélène Chouinard et Société de Loisir Ornithologique de l'Abitibi (feuillelet 835460).

Val-d'Or, Parc à résidus miniers East Sullivan, 12 ind. le 26 août 2007 par Réal Gauthier (feuillelet 835850).

Val-d'Or, Parc à résidus miniers East Sullivan, 3 ind. le 29 août 2007 par Louis Imbeau (feuillelet 835461).

Val-d'Or, Parc à résidus miniers East Sullivan, 2 ind. le 3 septembre 2007 par Louis Imbeau (feuillelet 835489).

Val-d'Or, Parc à résidus miniers East Sullivan, 5 ind. le 5 septembre 2007 par Louis Imbeau (feuillelet 835492).

Val-d'Or, Parc à résidus miniers East Sullivan, 21 ind. le 9 septembre 2007 par Claudia Siano et Raymond Ladurantaye (feuillelet 835604).

Val-d'Or, Parc à résidus miniers East Sullivan, 6 ind. le 12 septembre 2007 par Louis Imbeau (feuillelet 835510).

Val-d'Or, Parc à résidus miniers East Sullivan, 4 ind. le 19 septembre 2007 par Louis Imbeau (feuillelet 835530).

Val-d'Or, Parc à résidus miniers East Sullivan, 1 ind. le 22 septembre 2007 par Sylvie Gagnon, Réal Gauthier, Louis Imbeau et Linda Melnbardis (feuillelet 835547).

Val-d'Or, Parc à résidus miniers East Sullivan, 8 ind. le 23 septembre 2007 par Claudia Siano, Raymond Ladurantaye, Yolande Charron et Andrée Lévesque (feuillelet 835610).

Val-d'Or, Parc à résidus miniers East Sullivan, 5 ind. le 26 septembre 2007 par Louis Imbeau (feuillelet 835571).

Val-d'Or, Parc à résidus miniers East Sullivan, 40 ind. le 30 septembre 2007 par Réal Gauthier (feuillelet 835852).

Val-d'Or, Parc à résidus miniers East Sullivan, 4 ind. le 14 octobre 2007 par Louis Imbeau, Jean Lapointe, Suzanne Trudel, Réal Gauthier, Claudia Siano et Société de Loisir Ornithologique de l'Abitibi (feuillelet 835779).

Val-d'Or, Parc à résidus miniers East Sullivan, 8 ind. le 28 octobre 2007 par Claudia Siano et Raymond Ladurantaye (feuillelet 835791).

Val-d'Or, Parc à résidus miniers East Sullivan, 9 ind. le 18 novembre 2007 par Claudia Siano et Raymond Ladurantaye (feuillelet 835874).

Val-d'Or, Parc à résidus miniers East Sullivan, 15 ind. le 18 novembre 2007 par Louis Imbeau (feuillelet 835831).

Val-d'Or, Parc à résidus miniers East Sullivan, 28 ind. le 24 février 2008 par Raymond Ladurantaye et Claudia Siano (feuillelet 836193).

Val-d'Or, Parc à résidus miniers East Sullivan, 30 ind. le 19 avril 2008 par Claudia Siano et Raymond Ladurantaye (feuillelet 836512).

Val-d'Or, Parc à résidus miniers East Sullivan, 16 ind. le 25 avril 2008 par Raymond Ladurantaye (feuillelet 836553).

Val-d'Or, Parc à résidus miniers East Sullivan, 6 ind. le 26 avril 2008 par Réal Gauthier (feuillelet 837141).

Val-d'Or, Parc à résidus miniers East Sullivan, 3 ind. le 27 avril 2008 par Sylvie Gagnon, Pierre Lavigne, Louis Imbeau, Réal Gauthier, Évan Hovington, Anthony Danesin, Nancy Lafond, Claudia Siano et Société de Loisir Ornithologique de l'Abitibi (feuillelet 836573).

Val-d'Or, Parc à résidus miniers East Sullivan, 20 ind. le 29 avril 2008 par Raymond Ladurantaye (feuillelet 836857).

Val-d'Or, Parc à résidus miniers East Sullivan, 1 ind. le 10 mai 2008 par Réal Gauthier (feuillelet 837145).

Val-d'Or, Parc à résidus miniers East Sullivan, 10 ind. le 18 mai 2008 par Réal Gauthier et Céline Gauthier (feuillelet 837150).

Val-d'Or, Parc à résidus miniers East Sullivan, 8 ind. le 27 mai 2008 par Réal Gauthier et Raymond Ladurantaye (feuillelet 837163).

Val-d'Or, Parc à résidus miniers East Sullivan, 10 ind. le 31 mai 2008 par Claudia Siano et Raymond Ladurantaye (feuillelet 837058).

Val-d'Or, Parc à résidus miniers East Sullivan, 9 ind. le 24 juin 2008 par Claudia Siano, Raymond Ladurantaye, Suzanne Labbé et Roch Bernier (feuillelet 837378).

Val-d'Or, Parc à résidus miniers East Sullivan, 8 ind. le 6 juillet 2008 par Claudia Siano et Raymond Ladurantaye (feuillelet 837565).

Val-d'Or, Parc à résidus miniers East Sullivan, 8 ind. le 19 juillet 2008 par Claudia Siano (feuillelet 837726).

Val-d'Or, Parc à résidus miniers East Sullivan, 45 ind. le 3 août 2008 par Claudia Siano et Raymond Ladurantaye (feuillelet 837792).

Val-d'Or, Parc à résidus miniers East Sullivan, 25 ind. le 9 août 2008 par Claudia Siano et Raymond Ladurantaye (feuillelet 837810).

Val-d'Or, Parc à résidus miniers East Sullivan, 12 ind. le 23 août 2008 par Réal Gauthier (feuillelet 838317).

Val-d'Or, Parc à résidus miniers Manitou, 10 ind. le 24 août 2008 par Sylvie Gagnon, Raymond Ladurantaye et Claudia Siano (feuillelet 837882).

Val-d'Or, Parc à résidus miniers East Sullivan, 2 ind. le 24 août 2008 par Sylvie Gagnon, Réal Gauthier, Louis Imbeau, Claudia Siano, Pascal Perreault, Hélène Chouinard, Raymond Ladurantaye et Société de Loisir Ornithologique de l'Abitibi (feuillelet 837880).

Val-d'Or, Parc à résidus miniers East Sullivan, 3 ind. le 30 août 2008 par Pascal Perreault et Nancy Mechan (feuillelet 837855).

Val-d'Or, Parc à résidus miniers East Sullivan, 32 ind. le 21 septembre 2008 par Raymond Ladurantaye, Claudia Siano, Francine Cloutier et Mario Cloutier (feuillelet 838088).

Val-d'Or, Parc à résidus miniers East Sullivan, 1 ind. le 5 octobre 2008 par Sylvie Gagnon, Claudia Siano, Raymond Ladurantaye, Réal Gauthier, Hélène Chouinard et Société de Loisir Ornithologique de l'Abitibi (feuillelet 838150).

Val-d'Or, Parc à résidus miniers East Sullivan, 15 ind. le 12 octobre 2008 par Réal Gauthier (feuillelet 838324).

Val-d'Or, Parc à résidus miniers East Sullivan, 46 ind. le 19 octobre 2008 par Claudia Siano et Raymond Ladurantaye (feuillelet 838206).

Val-d'Or, Parc à résidus miniers East Sullivan, 23 ind. le 1 novembre 2008 par Claudia Siano et Raymond Ladurantaye (feuillelet 838244).

Val-d'Or, Parc à résidus miniers East Sullivan, 25 ind. le 22 novembre 2008 par Claudia Siano (feuillelet 838285).

Val-d'Or, Parc à résidus miniers East Sullivan, 7 ind. le 10 janvier 2009 par Raymond Ladurantaye (feuillelet 838477).

Val-d'Or, Parc à résidus miniers East Sullivan, 41 ind. le 22 mars 2009 par Claudia Siano et Raymond Ladurantaye (feuillelet 838653).

Val-d'Or, Parc à résidus miniers East Sullivan, 40 ind. le 11 avril 2009 par Claudia Siano et Raymond Ladurantaye (feuillelet 838749).

Val-d'Or, Parc à résidus miniers East Sullivan, 50 ind. le 12 avril 2009 par Raymond Ladurantaye (feuillelet 838752).

Val-d'Or, Parc à résidus miniers East Sullivan, 20 ind. le 24 avril 2009 par Claudia Siano (feuillelet 838816).

Val-d'Or, Parc à résidus miniers East Sullivan, 30 ind. le 24 avril 2009 par Réal Gauthier (feuillelet 839361).

Val-d'Or, Parc à résidus miniers East Sullivan, 25 ind. le 30 avril 2009 par Réal Gauthier (feuillelet 839503).

Val-d'Or, Parc à résidus miniers East Sullivan, 30 ind. le 2 mai 2009 par Réal Gauthier (feuillelet 839504).

Val-d'Or, Parc à résidus miniers East Sullivan, 20 ind. le 9 mai 2009 par Claudia Siano et Raymond Ladurantaye (feuillelet 838979).

Val-d'Or, Parc à résidus miniers East Sullivan, 15 ind. le 30 mai 2009 par Réal Gauthier et Linda Melnbardis (feuillelet 839552).

Val-d'Or, Parc à résidus miniers Manitou, 16 ind. le 15 juin 2009 par Claudia Siano et Raymond Ladurantaye (feuillelet 839407).

Val-d'Or, Parc à résidus miniers East Sullivan, 8 ind. le 20 juin 2009 par Claudia Siano, Linda Melnbardis et Madeleine Murray (feuillelet 839426).

Val-d'Or, Parc à résidus miniers East Sullivan, 12 ind. le 22 août 2009 par Jacques Savard (feuillelet 839530).

Val-d'Or, Parc à résidus miniers East Sullivan, 7 ind. le 23 août 2009 par Sylvie Gagnon (feuillelet 840194).

Val-d'Or, Parc à résidus miniers Manitou, 2 ind. le 23 août 2009 par Sylvie Gagnon (feuillelet 840195).

Val-d'Or, Parc à résidus miniers Manitou, 2 ind. le 14 septembre 2009 par Sylvie Gagnon (feuillelet 840211).

Val-d'Or, Parc à résidus miniers East Sullivan, 6 ind. le 14 septembre 2009 par Sylvie Gagnon (feuillelet 840210).

Val-d'Or, Parc à résidus miniers East Sullivan, 3 ind. le 15 septembre 2009 par Francis Gallant (feuillelet 840004).

Val-d'Or, Parc à résidus miniers East Sullivan, 15 ind. le 10 octobre 2009 par Claudia Siano et Raymond Ladurantaye (feuillelet 839775).

Val-d'Or, Parc à résidus miniers East Sullivan, 8 ind. le 31 octobre 2009 par Raymond Ladurantaye (feuillelet 839789).

Val-d'Or, Parc à résidus miniers East Sullivan, 4 ind. le 1 novembre 2009 par Raymond Ladurantaye et Claudia Siano (feuillelet 839791).

Val-d'Or, Parc à résidus miniers East Sullivan, 16 ind. le 13 novembre 2009 par Claudia Siano et Raymond Ladurantaye (feuillelet 839875).

Val-d'Or, Parc à résidus miniers East Sullivan, 8 ind. le 28 novembre 2009 par Claudia Siano et Raymond Ladurantaye (feuillelet 839888).

Val-d'Or, Parc à résidus miniers East Sullivan, 14 ind. le 20 décembre 2009 par Claudia Siano et Raymond Ladurantaye (feuillelet 840038).

Val-d'Or, Parc à résidus miniers East Sullivan, 30 ind. le 3 avril 2010 par Claudia Siano et Raymond Ladurantaye (feuillelet 840425).

Val-d'Or, Parc à résidus miniers East Sullivan, 20 ind. le 11 avril 2010 par Claudia Siano et Raymond Ladurantaye (feuillelet 840485).

Val-d'Or, Parc à résidus miniers Manitou, 10 ind. le 11 avril 2010 par Raymond Ladurantaye (feuillelet 840488).

Val-d'Or, Parc à résidus miniers Manitou, 12 ind. le 24 avril 2010 par Claudia Siano et Raymond Ladurantaye (feuillelet 840612).

Val-d'Or, Parc à résidus miniers East Sullivan, 16 ind. le 24 avril 2010 par Claudia Siano et Raymond Ladurantaye (feuillelet 840610).

Val-d'Or, Parc à résidus miniers Manitou, 10 ind. le 2 mai 2010 par Raymond Ladurantaye (feuillelet 840841).

Val-d'Or, Parc à résidus miniers Manitou, 12 ind. le 9 mai 2010 par Claudia Siano et Raymond Ladurantaye (feuillelet 840881).

Val-d'Or, Parc à résidus miniers East Sullivan, 12 ind. le 9 mai 2010 par Claudia Siano et Raymond Ladurantaye (feuillelet 840882).

Val-d'Or, Parc à résidus miniers Manitou, 6 ind. le 27 mai 2010 par Claudia Siano et Raymond Ladurantaye (feuillelet 841106).

Val-d'Or, Parc à résidus miniers East Sullivan, 10 ind. le 30 mai 2010 par Claudia Siano et Raymond Ladurantaye (feuillelet 841140).

Val-d'Or, Parc à résidus miniers East Sullivan, 40 ind. le 24 juin 2010 par Claudia Siano et Raymond Ladurantaye (feuillelet 841787).

Val-d'Or, Parc à résidus miniers East Sullivan, 12 ind. le 21 juillet 2010 par Claudia Siano (feuille 842067).

Val-d'Or, Parc à résidus miniers East Sullivan, 20 ind. le 17 octobre 2010 par Claudia Siano et Raymond Ladurantaye (feuille 841491).

Val-d'Or, Parc à résidus miniers East Sullivan, 20 ind. le 21 novembre 2010 par Raymond Ladurantaye (feuille 841965).

Val-d'Or, Parc à résidus miniers Manitou, 5 ind. le 8 janvier 2011 par Raymond Ladurantaye (feuille 842215).

Val-d'Or, Parc à résidus miniers Manitou, 10 ind. le 9 avril 2011 par Claudia Siano et Raymond Ladurantaye (feuille 842477).

Val-d'Or, Parc à résidus miniers East Sullivan, 40 ind. le 9 avril 2011 par Claudia Siano et Raymond Ladurantaye (feuille 842478).

Val-d'Or, Parc à résidus miniers East Sullivan, 20 ind. le 25 avril 2011 par Claudia Siano et Raymond Ladurantaye (feuille 125684).

Val-d'Or, Parc à résidus miniers Manitou, 6 ind. le 7 mai 2011 par Claudia Siano et Raymond Ladurantaye (feuille 125974).

Val-d'Or, Parc à résidus miniers Manitou, 6 ind. le 14 mai 2011 par Sylvie Gagnon (feuille 126088) Houspille l'espèce Pygargue à tête blanche -- Houspille l'espèce Corneille d'Amérique.

Val-d'Or, Parc à résidus miniers East Sullivan, 3 ind. le 18 mai 2011 par François Dubois (feuille 842599).

Val-d'Or, Parc à résidus miniers East Sullivan, 20 ind. le 23 mai 2011 par François Dubois (feuille 842602).

Val-d'Or, Parc à résidus miniers East Sullivan, 6 ind. le 27 mai 2011 par François Dubois (feuille 842605).

Val-d'Or, Parc à résidus miniers Manitou, 6 ind. le 28 mai 2011 par Louis Imbeau, Jonathan Gagnon, Dominique Fauteux et Amélie Drolet (feuille 126205).

Val-d'Or, Parc à résidus miniers East Sullivan, 4 ind. le 4 juin 2011 par François Dubois (feuille 842752).

Val-d'Or, Parc à résidus miniers East Sullivan, 5 ind. le 1 juillet 2011 par François Dubois (feuille 842854).

Val-d'Or, Parc à résidus miniers East Sullivan, 12 ind. le 10 juillet 2011 par François Dubois (feuille 842911).

Val-d'Or, Parc à résidus miniers East Sullivan, 12 ind. le 21 août 2011 par Claudia Siano et Raymond Ladurantaye (feuille 126689).

Val-d'Or, Parc à résidus miniers East Sullivan, 60 ind. le 28 août 2011 par Claudia Siano, François Dubois, Réal Gauthier, Raymond Ladurantaye, Daniel Paquin, Bernard Laborde, Maryse Lessard, Véronique Ducharme-Riel, Suzanne Trudel, Ghislain Hénault, Daniel St-Germain, Denise Maurais et Société de Loisir Ornithologique de l'Abitibi (feuille 126698).

Val-d'Or, Parc à résidus miniers Manitou, 3 ind. le 17 septembre 2011 par François Dubois (feuille 125779).

Val-d'Or, Parc à résidus miniers Manitou, 20 ind. le 24 septembre 2011 par Claudia Siano et Raymond Ladurantaye (feuille 126765).

Val-d'Or, Parc à résidus miniers East Sullivan, 2 ind. le 1 octobre 2011 par François Dubois (feuille 125799).

Val-d'Or, Parc à résidus miniers East Sullivan, 24 ind. le 6 novembre 2011 par Claudia Siano et Raymond Ladurantaye (feuille 126862).

Val-d'Or, Parc à résidus miniers East Sullivan, 40 ind. le 2 décembre 2011 par Jonathan Gagnon (feuille 1500870).

Val-d'Or, Parc à résidus miniers East Sullivan, 100 ind. le 11 décembre 2011 par Raymond Ladurantaye (feuille 126915).

Val-d'Or, Parc à résidus miniers Manitou, 14 ind. le 8 janvier 2012 par Claudia Siano et Raymond Ladurantaye (feuille 1503501).

Val-d'Or, Parc à résidus miniers Manitou, 15 ind. le 29 janvier 2012 par Raymond Ladurantaye (feuille 1503866).

Val-d'Or, Parc à résidus miniers Manitou, 4 ind. le 12 février 2012 par Raymond Ladurantaye (feuille 1504363).

Val-d'Or, Parc à résidus miniers Manitou, 7 ind. le 25 février 2012 par François Dubois (feuille 1504828).

Val-d'Or, Parc à résidus miniers Manitou, 4 ind. le 26 février 2012 par Raymond Ladurantaye (feuille 1504921).

Val-d'Or, Parc à résidus miniers East Sullivan, 16 ind. le 18 mars 2012 par Raymond Ladurantaye (feuille 1505568).

Val-d'Or, Parc à résidus miniers East Sullivan, 12 ind. le 1 avril 2012 par Raymond Ladurantaye (feuille 1506055).

Val-d'Or, Parc à résidus miniers Manitou, 10 ind. le 1 avril 2012 par Raymond Ladurantaye (feuille 1506054).

Val-d'Or, Parc à résidus miniers East Sullivan, 25 ind. le 7 avril 2012 par Raymond Ladurantaye (feuille 1506320).

Val-d'Or, Parc à résidus miniers East Sullivan, 20 ind. le 8 avril 2012 par Raymond Ladurantaye et Claudia Siano (feuille 1506349).

Val-d'Or, Parc à résidus miniers East Sullivan, 25 ind. le 22 avril 2012 par Claudia Siano et Raymond Ladurantaye (feuille 1507078).

Val-d'Or, Parc à résidus miniers East Sullivan, 6 ind. le 2 mai 2012 par François Dubois (feuille 1507666).

Val-d'Or, Parc à résidus miniers East Sullivan, 1 ind. le 6 mai 2012 par Jonathan Leclair, Stéphanie Déziel et Rosée Leclair (feuille 127067).

Val-d'Or, Parc à résidus miniers East Sullivan, 3 ind. le 10 mai 2012 par François Dubois (feuille 1508347).

Val-d'Or, Parc à résidus miniers Manitou, 24 ind. le 27 mai 2012 par François Dubois et Société de Loisir Ornithologique de l'Abitibi (feuille 1509612).

Val-d'Or, Parc à résidus miniers East Sullivan, 15 ind. le 3 juin 2012 par Raymond Ladurantaye et Claudia Siano (feuille 1509968).

Val-d'Or, Parc à résidus miniers East Sullivan, 45 ind. le 17 juin 2012 par Raymond Ladurantaye et Claudia Siano (feuille 1510454).

Val-d'Or, Parc à résidus miniers East Sullivan, 30 ind. le 24 juin 2012 par Claudia Siano (feuille 1510726).

Val-d'Or, Parc à résidus miniers East Sullivan, 30 ind. le 7 juillet 2012 par Claudia Siano et Raymond Ladurantaye (feuille 1511118).

Val-d'Or, Parc à résidus miniers East Sullivan, 1 ind. le 22 juillet 2012 par Monique Groulx (feuille 1511751).

Val-d'Or, Parc à résidus miniers East Sullivan, 5 ind. le 12 août 2012 par François Dubois (feuille 1511997).

Val-d'Or, Parc à résidus miniers East Sullivan, 1 ind. le 26 août 2012 par François Dubois (feuille 1512530).

Val-d'Or, Parc à résidus miniers East Sullivan, 3 ind. le 31 août 2012 par Rémi Gauvin (feuille 1512744).

Val-d'Or, Parc à résidus miniers Manitou, 10 ind. le 31 août 2012 par François Dubois (feuille 1512757).

Val-d'Or, Parc à résidus miniers East Sullivan, 26 ind. le 9 septembre 2012 par Raymond Ladurantaye et Claudia Siano (feuille 1513221).

Val-d'Or, Parc à résidus miniers East Sullivan, 30 ind. le 16 septembre 2012 par Raymond Ladurantaye et Claudia Siano (feuille 1513522).

Val-d'Or, Parc à résidus miniers East Sullivan, 35 ind. le 30 septembre 2012 par Raymond Ladurantaye et Claudia Siano (feuille 1514256).

Val-d'Or, Parc à résidus miniers East Sullivan, 30 ind. le 14 octobre 2012 par Raymond Ladurantaye et Claudia Siano (feuille 1515092).

Val-d'Or, Parc à résidus miniers East Sullivan, 10 ind. le 3 novembre 2012 par François Dubois (feuille 1516163).

Val-d'Or, Parc à résidus miniers East Sullivan, 30 ind. le 3 novembre 2012 par Claudia Siano et Raymond Ladurantaye (feuille 1516224).

Val-d'Or, Parc à résidus miniers East Sullivan, 10 ind. le 6 novembre 2012 par François Dubois (feuille 1516630).

Val-d'Or, Parc à résidus miniers Manitou, 8 ind. le 17 novembre 2012 par Raymond Ladurantaye et Claudia Siano (feuille 1517066).

Val-d'Or, Parc à résidus miniers Manitou, 14 ind. le 1 décembre 2012 par Raymond Ladurantaye et Claudia Siano (feuille 1518166).

Val-d'Or, Parc à résidus miniers Manitou, 12 ind. le 1 décembre 2012 par François Dubois (feuille 1517993).

Val-d'Or, Parc à résidus miniers East Sullivan, 6 ind. le 1 décembre 2012 par François Dubois (feuillelet 1517986).
 Val-d'Or, Parc à résidus miniers East Sullivan, 35 ind. le 15 décembre 2012 par Raymond Ladurantaye (feuillelet 1520389).
 Val-d'Or, Parc à résidus miniers Manitou, 7 ind. le 29 décembre 2012 par François Dubois (feuillelet 1521774).
 Val-d'Or, Parc à résidus miniers Manitou, 2 ind. le 31 décembre 2012 par François Dubois (feuillelet 1521876).
 Val-d'Or, Parc à résidus miniers Manitou, 2 ind. le 31 décembre 2012 par Sarah Dubois (feuillelet 1523833).
 Val-d'Or, Parc à résidus miniers Manitou, 4 ind. le 1 janvier 2013 par François Dubois (feuillelet 1521998).
 Val-d'Or, Parc à résidus miniers Manitou, 4 ind. le 6 janvier 2013 par François Dubois (feuillelet 1522566).
 Val-d'Or, Parc à résidus miniers Manitou, 8 ind. le 17 janvier 2013 par Raymond Ladurantaye (feuillelet 1523656).
 Val-d'Or, Parc à résidus miniers Manitou, 4 ind. le 26 janvier 2013 par Raymond Ladurantaye (feuillelet 1524330).
 Val-d'Or, Parc à résidus miniers Manitou, 6 ind. le 3 février 2013 par Raymond Ladurantaye et Claudia Siano (feuillelet 1524861).
 Val-d'Or, Parc à résidus miniers East Sullivan, 10 ind. le 17 février 2013 par François Dubois (feuillelet 1525518).
 Val-d'Or, Parc à résidus miniers Manitou, 6 ind. le 17 février 2013 par François Dubois (feuillelet 1525517).
 Val-d'Or, Parc à résidus miniers East Sullivan, 13 ind. le 27 mars 2013 par François Dubois (feuillelet 1528159).
 Val-d'Or, Parc à résidus miniers East Sullivan, 20 ind. le 15 avril 2013 par Raymond Ladurantaye (feuillelet 1529641).
 Val-d'Or, Parc à résidus miniers Manitou, 15 ind. le 18 avril 2013 par Raymond Ladurantaye (feuillelet 1529909).
 Val-d'Or, Parc à résidus miniers Manitou, 8 ind. le 20 avril 2013 par Claudia Siano et Raymond Ladurantaye (feuillelet 1530074).
 Val-d'Or, Parc à résidus miniers East Sullivan, 10 ind. le 20 avril 2013 par Claudia Siano (feuillelet 1530073).
 Val-d'Or, Parc à résidus miniers Manitou, 5 ind. le 20 avril 2013 par François Dubois (feuillelet 1530039).
 Val-d'Or, Parc à résidus miniers East Sullivan, 18 ind. le 21 avril 2013 par François Dubois (feuillelet 1530148).
 Val-d'Or, Parc à résidus miniers East Sullivan, 24 ind. le 21 avril 2013 par François Dubois et Sarah Dubois (feuillelet 1530341).
 Val-d'Or, Parc à résidus miniers East Sullivan, 20 ind. le 23 avril 2013 par Raymond Ladurantaye (feuillelet 1530654).
 Val-d'Or, Parc à résidus miniers East Sullivan, 2 ind. le 25 avril 2013 par François Dubois (feuillelet 1530651).
 Val-d'Or, Parc à résidus miniers East Sullivan, 16 ind. le 27 avril 2013 par Raymond Ladurantaye (feuillelet 1530793).
 Val-d'Or, Parc à résidus miniers East Sullivan, 25 ind. le 27 avril 2013 par Raymond Ladurantaye et Claudia Siano (feuillelet 1530794).
 Val-d'Or, Parc à résidus miniers East Sullivan, 24 ind. le 29 avril 2013 par François Dubois et Sarah Dubois (feuillelet 1531003).
 Val-d'Or, Parc à résidus miniers East Sullivan, 12 ind. le 1 mai 2013 par Jonathan Gagnon (feuillelet 1535861).
 Val-d'Or, Parc à résidus miniers East Sullivan, 10 ind. le 11 mai 2013 par François Dubois (feuillelet 1532245).
 Val-d'Or, Parc à résidus miniers East Sullivan, 3 ind. le 20 mai 2013 par François Dubois (feuillelet 1533128).
 Val-d'Or, Parc à résidus miniers East Sullivan, 7 ind. le 31 mai 2013 par François Dubois (feuillelet 1534290).

	<u>Mentions</u>	<u>NMI/mention</u>	<u>Constance</u>	<u>Indice d'abondance</u>
janvier	10	7,00	71,43	5,000
février	8	10,00	100,00	10,000
mars	3	23,33	33,33	7,778
avril	43	18,05	39,81	7,185
mai	47	10,94	37,01	4,047
juin	19	20,47	37,25	7,627
juillet	23	20,00	40,35	8,070
août	55	11,55	44,35	5,121
septembre	45	14,20	35,71	5,071
octobre	27	13,19	34,18	4,506
novembre	25	15,16	52,08	7,896
décembre	14	30,71	53,85	16,538
Total	319	15,04	41,06	6,175

Alouette hausse-col *Eremophila alpestris*

Val-d'Or, Parc à résidus miniers East Sullivan, 40 ind. le 11 octobre 1999 par Réal Gauthier (feuillelet 260730).
 Val-d'Or, Parc à résidus miniers East Sullivan, 300 ind. le 16 octobre 1999 par Pierrette Lefebvre et André Lefebvre (feuillelet 307444).
 Première mention : Val-d'Or, Parc à résidus miniers East Sullivan, 8 ind. le 22 mai 2003 par Réal Gauthier (feuillelet 256845).
 Val-d'Or, Parc à résidus miniers East Sullivan, 5 ind. le 2 octobre 2003 par Louis Imbeau (feuillelet 256652).
 Val-d'Or, Parc à résidus miniers East Sullivan, 100 ind. le 5 octobre 2003 par Réal Gauthier (feuillelet 256866).
 Val-d'Or, Parc à résidus miniers East Sullivan, 20 ind. le 8 octobre 2003 par Réal Gauthier (feuillelet 256868).
 Val-d'Or, Parc à résidus miniers East Sullivan, 110 ind. le 13 octobre 2003 par Louis Imbeau (feuillelet 256670).
 Val-d'Or, Parc à résidus miniers East Sullivan, 70 ind. le 16 octobre 2003 par Réal Gauthier (feuillelet 256871).
 Val-d'Or, Parc à résidus miniers East Sullivan, 35 ind. le 19 octobre 2003 par Louis Imbeau et Réal Gauthier (feuillelet 256683).
 Val-d'Or, Parc à résidus miniers East Sullivan, 30 ind. le 21 octobre 2003 par Réal Gauthier (feuillelet 256872).
 Val-d'Or, Parc à résidus miniers East Sullivan, 30 ind. le 25 octobre 2003 par Réal Gauthier (feuillelet 256874).
 Val-d'Or, Parc à résidus miniers East Sullivan, 50 ind. le 26 octobre 2003 par Réal Gauthier (feuillelet 256875).
 Val-d'Or, Parc à résidus miniers East Sullivan, 15 ind. le 1 novembre 2003 par Réal Gauthier (feuillelet 256876).
 Val-d'Or, Parc à résidus miniers East Sullivan, 6 ind. le 2 novembre 2003 par Louis Imbeau (feuillelet 256752).
 Val-d'Or, Parc à résidus miniers East Sullivan, 35 ind. le 2 novembre 2003 par Réal Gauthier (feuillelet 256877).
 Val-d'Or, Parc à résidus miniers East Sullivan, 1 ind. le 3 novembre 2003 par Rita Delorme, Cécile Montémurro et Yolande Charron (feuillelet 257046).
 Val-d'Or, Parc à résidus miniers East Sullivan, 100 ind. le 16 mai 2004 par Édith Van de Walle (feuillelet 259409).
 Val-d'Or, Parc à résidus miniers East Sullivan, 120 ind. le 24 mai 2004 par Pierrette Lefebvre et André Lefebvre (feuillelet 259665).

Val-d'Or, Parc à résidus miniers East Sullivan, 7 ind. le 19 septembre 2004 par Louis Imbeau (feuillelet 259201).

Val-d'Or, Parc à résidus miniers East Sullivan, 6 ind. le 6 octobre 2004 par Réal Gauthier et Louis Imbeau (feuillelet 259531).

Val-d'Or, Parc à résidus miniers East Sullivan, 10 ind. le 9 octobre 2004 par Réal Gauthier (feuillelet 259532).

Val-d'Or, Parc à résidus miniers East Sullivan, 40 ind. le 11 octobre 2004 par Réal Gauthier (feuillelet 259533).

Val-d'Or, Parc à résidus miniers East Sullivan, 40 ind. le 13 octobre 2004 par Louis Imbeau (feuillelet 259256).

Val-d'Or, Parc à résidus miniers East Sullivan, 20 ind. le 24 octobre 2004 par Réal Gauthier (feuillelet 259535).

Val-d'Or, Parc à résidus miniers East Sullivan, 6 ind. le 7 novembre 2004 par Réal Gauthier (feuillelet 259538).

Val-d'Or, Parc à résidus miniers East Sullivan, 2 ind. le 8 mai 2005 par Claudia Siano (feuillelet 790197).

Val-d'Or, Parc à résidus miniers East Sullivan, 60 ind. le 10 mai 2005 par Richard Théroux et Cécile Deslongchamps (feuillelet 259991).

Val-d'Or, Parc à résidus miniers East Sullivan, 8 ind. le 30 septembre 2005 par Réal Gauthier (feuillelet 790709).

Val-d'Or, Parc à résidus miniers East Sullivan, 20 ind. le 16 octobre 2005 par Sylvie Gagnon, Louis Imbeau, Pierre Lavigne, Claudia Siano, Micheline Hatin, Lucie Levac, Nicole Buteau, Yvon Rhéault et Société de Loisir Ornithologique de l'Abitibi (feuillelet 790816).

Val-d'Or, Parc à résidus miniers East Sullivan, 12 ind. le 9 octobre 2006 par Sylvie Gagnon, Réal Gauthier et André Lefebvre (feuillelet 792139).

Val-d'Or, Parc à résidus miniers East Sullivan, 30 ind. le 15 octobre 2006 par Claudia Siano, Bruno Major, Samuel Prince, Louis Imbeau, Roger Fournier et Société de Loisir Ornithologique de l'Abitibi (feuillelet 792208).

Val-d'Or, Parc à résidus miniers East Sullivan, 30 ind. le 16 octobre 2006 par Raymond Ladurantaye (feuillelet 792210).

Val-d'Or, Parc à résidus miniers East Sullivan, 2 ind. le 18 octobre 2006 par Raymond Ladurantaye et Claudia Siano (feuillelet 792211).

Val-d'Or, Parc à résidus miniers East Sullivan, 20 ind. le 21 octobre 2006 par Réal Gauthier (feuillelet 792345).

Val-d'Or, Parc à résidus miniers East Sullivan, 3 ind. le 4 novembre 2006 par Claudia Siano (feuillelet 792290).

Val-d'Or, Parc à résidus miniers East Sullivan, 7 ind. le 25 avril 2007 par Raymond Ladurantaye et Claudia Siano (feuillelet 793135).

Val-d'Or, Parc à résidus miniers East Sullivan, 44 ind. le 22 septembre 2007 par Sylvie Gagnon, Réal Gauthier, Louis Imbeau et Linda Melnbardis (feuillelet 835547).

Val-d'Or, Parc à résidus miniers East Sullivan, 20 ind. le 23 septembre 2007 par Claudia Siano, Raymond Ladurantaye, Yolande Charron et Andrée Lévesque (feuillelet 835610).

Val-d'Or, Parc à résidus miniers East Sullivan, 20 ind. le 26 septembre 2007 par Louis Imbeau (feuillelet 835571).

Val-d'Or, Parc à résidus miniers East Sullivan, 1 ind. le 30 septembre 2007 par Réal Gauthier (feuillelet 835852).

Val-d'Or, Parc à résidus miniers East Sullivan, 22 ind. le 13 octobre 2007 par Claudia Siano et Raymond Ladurantaye (feuillelet 835777).

Val-d'Or, Parc à résidus miniers East Sullivan, 10 ind. le 14 octobre 2007 par Louis Imbeau, Jean Lapointe, Suzanne Trudel, Réal Gauthier, Claudia Siano et Société de Loisir Ornithologique de l'Abitibi (feuillelet 835779).

Val-d'Or, Parc à résidus miniers East Sullivan, 18 ind. le 25 avril 2008 par Raymond Ladurantaye (feuillelet 836553).

Val-d'Or, Parc à résidus miniers East Sullivan, 1 ind. le 28 mai 2008 par Claudia Siano et Raymond Ladurantaye (feuillelet 837005) qui notent : « Blessée à une aile. » Blessé à l'aile.

Val-d'Or, Parc à résidus miniers East Sullivan, 54 ind. le 4 octobre 2008 par Raymond Ladurantaye (feuillelet 838143).

Val-d'Or, Parc à résidus miniers East Sullivan, 13 ind. le 5 octobre 2008 par Sylvie Gagnon, Claudia Siano, Raymond Ladurantaye, Réal Gauthier, Hélène Chouinard et Société de Loisir Ornithologique de l'Abitibi (feuillelet 838150).

Val-d'Or, Parc à résidus miniers East Sullivan, 8 ind. le 9 octobre 2008 par Raymond Ladurantaye (feuillelet 838162).

Val-d'Or, Parc à résidus miniers East Sullivan, 12 ind. le 12 octobre 2008 par Claudia Siano et Raymond Ladurantaye (feuillelet 838177).

Val-d'Or, Parc à résidus miniers East Sullivan, 21 ind. le 19 octobre 2008 par Claudia Siano et Raymond Ladurantaye (feuillelet 838206).

Val-d'Or, Parc à résidus miniers East Sullivan, 1 ind. le 26 octobre 2008 par Claudia Siano et Raymond Ladurantaye (feuillelet 838229).

Val-d'Or, Parc à résidus miniers East Sullivan, 3 ind. le 19 avril 2009 par Raymond Ladurantaye, Claudia Siano et Jacques Héneault (feuillelet 838794).

Val-d'Or, Parc à résidus miniers East Sullivan, 20 ind. le 2 mai 2009 par Claudia Siano et Raymond Ladurantaye (feuillelet 838956).

Val-d'Or, Parc à résidus miniers East Sullivan, 40 ind. le 27 septembre 2009 par Raymond Ladurantaye (feuillelet 839623).

Val-d'Or, Parc à résidus miniers Manitoù, 40 ind. le 10 octobre 2009 par Claudia Siano et Raymond Ladurantaye (feuillelet 839774).

Val-d'Or, Parc à résidus miniers East Sullivan, 45 ind. le 11 octobre 2009 par Raymond Ladurantaye (feuillelet 839776).

Val-d'Or, Parc à résidus miniers East Sullivan, 60 ind. le 17 octobre 2009 par Raymond Ladurantaye (feuillelet 839783).

Val-d'Or, Parc à résidus miniers East Sullivan, 12 ind. le 18 octobre 2009 par Claudia Siano et Raymond Ladurantaye (feuillelet 839784).

Val-d'Or, Parc à résidus miniers East Sullivan, 20 ind. le 31 octobre 2009 par Raymond Ladurantaye (feuillelet 839789).

Val-d'Or, Parc à résidus miniers East Sullivan, 25 ind. le 1 novembre 2009 par Raymond Ladurantaye et Claudia Siano (feuillelet 839791).

Val-d'Or, Parc à résidus miniers East Sullivan, 3 ind. le 2 mai 2010 par Raymond Ladurantaye (feuillelet 840842).

Val-d'Or, Parc à résidus miniers East Sullivan, 50 ind. le 11 mai 2010 par Raymond Ladurantaye (feuillelet 840894).

Val-d'Or, Parc à résidus miniers East Sullivan, 20 ind. le 15 mai 2010 par Jonathan Leclair, Raymond Ladurantaye et Claudia Siano (feuillelet 840990).

Val-d'Or, Parc à résidus miniers East Sullivan, 15 ind. le 11 septembre 2010 par Claudia Siano (feuillelet 841339).

Val-d'Or, Parc à résidus miniers East Sullivan, 45 ind. le 10 octobre 2010 par Raymond Ladurantaye et Claudia Siano (feuillelet 841460).

Val-d'Or, Parc à résidus miniers East Sullivan, 35 ind. le 11 octobre 2010 par Raymond Ladurantaye (feuillelet 841464).

Val-d'Or, Parc à résidus miniers East Sullivan, 22 ind. le 17 octobre 2010 par Claudia Siano et Raymond Ladurantaye (feuillelet 841491).

Val-d'Or, Parc à résidus miniers East Sullivan, 20 ind. le 30 octobre 2010 par Raymond Ladurantaye (feuillelet 841521).

Val-d'Or, Parc à résidus miniers East Sullivan, 15 ind. le 31 octobre 2010 par Raymond Ladurantaye (feuillelet 841526).

Val-d'Or, Parc à résidus miniers East Sullivan, 80 ind. le 11 mai 2011 par Raymond Ladurantaye (feuillelet 126053).

Val-d'Or, Parc à résidus miniers East Sullivan, 100 ind. le 13 mai 2011 par Raymond Ladurantaye (feuillelet 126077).

Val-d'Or, Parc à résidus miniers Manitou, 10 ind. le 14 mai 2011 par Sylvie Gagnon (feuille 126088).
 Val-d'Or, Parc à résidus miniers East Sullivan, 12 ind. le 18 septembre 2011 par Raymond Ladurantaye (feuille 126748).
 Val-d'Or, Parc à résidus miniers East Sullivan, 50 ind. le 24 septembre 2011 par Raymond Ladurantaye (feuille 126764).
 Val-d'Or, Parc à résidus miniers East Sullivan, 30 ind. le 23 octobre 2011 par Raymond Ladurantaye, Jacques Héneault et Micheline Fleury (feuille 126826).

Val-d'Or, Parc à résidus miniers East Sullivan, 3 ind. le 13 mai 2012 par Claudia Siano et Raymond Ladurantaye (feuille 1508510).
 Val-d'Or, Parc à résidus miniers Manitou, 2 ind. le 21 mai 2012 par Raymond Ladurantaye et Claudia Siano (feuille 1509143).
 Val-d'Or, Parc à résidus miniers East Sullivan, 1 ind. le 30 mai 2012 par Raymond Ladurantaye (feuille 1509722).
 Val-d'Or, Parc à résidus miniers East Sullivan, 3 ind. le 16 septembre 2012 par Raymond Ladurantaye et Claudia Siano (feuille 1513522).
 Val-d'Or, Parc à résidus miniers East Sullivan, 45 ind. le 22 septembre 2012 par Raymond Ladurantaye (feuille 1513829).
 Val-d'Or, Parc à résidus miniers East Sullivan, 75 ind. le 27 septembre 2012 par Raymond Ladurantaye (feuille 1514253).
 Val-d'Or, Parc à résidus miniers East Sullivan, 2 ind. le 30 septembre 2012 par Raymond Ladurantaye et Claudia Siano (feuille 1514256).
 Val-d'Or, Parc à résidus miniers East Sullivan, 60 ind. le 13 octobre 2012 par Raymond Ladurantaye (feuille 1514969).
 Val-d'Or, Parc à résidus miniers East Sullivan, 2 ind. le 3 novembre 2012 par Claudia Siano et Raymond Ladurantaye (feuille 1516224).
 Val-d'Or, Parc à résidus miniers East Sullivan, 8 ind. le 23 avril 2013 par Raymond Ladurantaye (feuille 1530654).
 Val-d'Or, Parc à résidus miniers East Sullivan, 4 ind. le 27 avril 2013 par Raymond Ladurantaye et Claudia Siano (feuille 1530794).
 Val-d'Or, Parc à résidus miniers East Sullivan, 15 ind. le 27 avril 2013 par Raymond Ladurantaye (feuille 1530793).

	<u>Mentions</u>	<u>NMI/mention</u>	<u>Constance</u>	<u>Indice d'abondance</u>
avril	6	9,17	5,56	0,509
mai	16	36,25	12,60	4,567
septembre	14	24,43	11,11	2,714
octobre	42	37,26	53,16	19,810
novembre	8	11,63	16,67	1,938
Total	86	30,64	11,07	3,391

Hirondelle bicolor *Tachycineta bicolor*

Val-d'Or, Parc à résidus miniers East Sullivan, 20 ind. le 29 juillet 2000 par André Lefebvre (feuille 251006).
 Première mention : Val-d'Or, Parc à résidus miniers East Sullivan, 1 ind. le 18 mai 2003 par Réal Gauthier (feuille 256843).
 Val-d'Or, Parc à résidus miniers East Sullivan, 1 ind. le 19 mai 2003 par Louis Imbeau (feuille 256291).
 Val-d'Or, Parc à résidus miniers East Sullivan, 4 ind. le 22 mai 2003 par Réal Gauthier (feuille 256845).
 Val-d'Or, Parc à résidus miniers East Sullivan, 50 ind. le 25 mai 2003 par Louis Imbeau (feuille 256314).
 Val-d'Or, Parc à résidus miniers East Sullivan, 10 ind. le 2 juin 2003 par Louis Imbeau (feuille 256354).
 Val-d'Or, Parc à résidus miniers East Sullivan, 2 ind. le 8 juin 2003 par Louis Imbeau (feuille 256373).
 Val-d'Or, Parc à résidus miniers East Sullivan, 40 ind. le 14 juin 2003 par Réal Gauthier (feuille 256849).
 Val-d'Or, Parc à résidus miniers East Sullivan, 2 ind. le 4 juillet 2003 par Louis Imbeau (feuille 256479).
 Val-d'Or, Parc à résidus miniers East Sullivan, 1 ind. le 7 juillet 2003 par Louis Imbeau (feuille 256481).
 Val-d'Or, Parc à résidus miniers East Sullivan, 50 ind. le 27 juillet 2003 par Réjean Deschênes et Alexandre Giroux (feuille 256522).
 Val-d'Or, mine Manitou, 9 ind. le 22 mai 2004 par André Lefebvre (feuille 259662).
 Val-d'Or, Parc à résidus miniers East Sullivan, 4 ind. le 24 mai 2004 par Pierrette Lefebvre et André Lefebvre (feuille 259665).
 Val-d'Or, Parc à résidus miniers East Sullivan, 20 ind. le 18 mai 2005 par Réal Gauthier (feuille 790338).
 Val-d'Or, Parc à résidus miniers East Sullivan, 10 ind. le 26 juillet 2005 par Réjean Deschênes (feuille 790495).
 Val-d'Or, Parc à résidus miniers East Sullivan, 6 ind. le 28 juillet 2005 par Sylvie Gagnon (feuille 790497).
 Val-d'Or, Parc à résidus miniers East Sullivan, 1 ind. le 26 mai 2006 par Roger Moreau (feuille 791994).
 Val-d'Or, Parc à résidus miniers East Sullivan, 1 ind. le 4 juin 2006 par Réal Gauthier, Louis Imbeau, Claudia Siano, Jean Aubé, Lucie Auclair, Linda Melnbardis, Melisa Melnbardis et Société de Loisir Ornithologique de l'Abitibi (feuille 791578).
 Val-d'Or, Parc à résidus miniers East Sullivan, 20 ind. le 11 juin 2006 par Réal Gauthier (feuille 791973).
 Val-d'Or, Parc à résidus miniers East Sullivan, 6 ind. le 25 juin 2006 par Raymond Ladurantaye et Claudia Siano (feuille 791814).
 Val-d'Or, Parc à résidus miniers East Sullivan, 20 ind. le 8 juillet 2006 par Réal Gauthier (feuille 791976).
 Val-d'Or, Parc à résidus miniers East Sullivan, 4 ind. le 6 mai 2007 par Raymond Ladurantaye (feuille 793467).
 Val-d'Or, Parc à résidus miniers East Sullivan, 1 ind. le 12 mai 2007 par Réal Gauthier (feuille 835358).
 Val-d'Or, Parc à résidus miniers East Sullivan, 1 ind. le 19 mai 2007 par Réal Gauthier (feuille 835361).
 Val-d'Or, Parc à résidus miniers East Sullivan, 20 ind. le 20 mai 2007 par Réal Gauthier (feuille 835362).
 Val-d'Or, Parc à résidus miniers East Sullivan, 20 ind. le 21 mai 2007 par Raymond Ladurantaye et Claudia Siano (feuille 793485).
 Val-d'Or, Parc à résidus miniers East Sullivan, 4 ind. le 3 juin 2007 par Réal Gauthier, Yolande Charron, Cécile Montémurro, Roger Fournier, Hélène Chouinard, Linda Melnbardis, Claudia Siano, Raymond Ladurantaye et Société de Loisir Ornithologique de l'Abitibi (feuille 835364).
 Val-d'Or, Parc à résidus miniers East Sullivan, 15 ind. le 5 juin 2007 par Louis Imbeau (feuille 793579).
 Val-d'Or, Parc à résidus miniers East Sullivan, 4 ind. le 23 juin 2007 par Claudia Siano et Raymond Ladurantaye (feuille 835289).
 Val-d'Or, Parc à résidus miniers East Sullivan, 10 ind. le 15 juillet 2007 par Claudia Siano et Raymond Ladurantaye (feuille 835301).
 Val-d'Or, Parc à résidus miniers East Sullivan, 4 ind. le 26 avril 2008 par Réal Gauthier (feuille 837141).
 Val-d'Or, Parc à résidus miniers East Sullivan, 1 ind. le 27 avril 2008 par Sylvie Gagnon, Pierre Lavigne, Louis Imbeau, Réal Gauthier, Évan Hovington, Anthony Danesin, Nancy Lafond, Claudia Siano et Société de Loisir Ornithologique de l'Abitibi (feuille 836573).
 Val-d'Or, Parc à résidus miniers East Sullivan, 1 ind. le 10 mai 2008 par Réal Gauthier (feuille 837145).
 Val-d'Or, Parc à résidus miniers East Sullivan, 12 ind. le 31 mai 2008 par Claudia Siano et Raymond Ladurantaye (feuille 837058).

Val-d'Or, Parc à résidus miniers East Sullivan, 6 ind. le 24 juin 2008 par Claudia Siano, Raymond Ladurantaye, Suzanne Labbé et Roch Bernier (feuille 837378).
 Val-d'Or, Parc à résidus miniers East Sullivan, 100 ind. le 13 juillet 2008 par Claudia Siano et Raymond Ladurantaye (feuille 837691) qui notent : « Beau rassemblement de bicolores avec des petits encore nourris par les parents. C'était plein sur la clôture des boues sceptiques et tous les arbres alentour. » Description du site d'observation -- Alimente un jeune hors du nid.

Val-d'Or, Parc à résidus miniers East Sullivan, 17 ind. le 19 juillet 2008 par Claudia Siano (feuille 837726).

Val-d'Or, Parc à résidus miniers East Sullivan, 16 ind. le 20 juillet 2008 par Raymond Ladurantaye (feuille 837728).

Val-d'Or, Parc à résidus miniers East Sullivan, 11 ind. le 4 août 2008 par Raymond Ladurantaye (feuille 837794).

Val-d'Or, Parc à résidus miniers East Sullivan, 8 ind. le 23 août 2008 par Réal Gauthier (feuille 838317).

Val-d'Or, Parc à résidus miniers East Sullivan, 4 ind. le 30 avril 2009 par Réal Gauthier (feuille 839503).

Val-d'Or, Parc à résidus miniers East Sullivan, 10 ind. le 23 mai 2009 par Raymond Ladurantaye (feuille 839003).

Val-d'Or, Parc à résidus miniers East Sullivan, 100 ind. le 30 mai 2009 par Réal Gauthier et Linda Melnbardis (feuille 839552).

Val-d'Or, Parc à résidus miniers Manitou, 300 ind. le 30 mai 2009 par Louis Imbeau, Jonathan Gagnon et Évan Hovington (feuille 839077).

Val-d'Or, Parc à résidus miniers East Sullivan, 100 ind. le 30 mai 2009 par Louis Imbeau, Jonathan Gagnon et Évan Hovington (feuille 839076).

Val-d'Or, Parc à résidus miniers East Sullivan, 20 ind. le 30 mai 2009 par Claudia Siano et Raymond Ladurantaye (feuille 839054).

Val-d'Or, Parc à résidus miniers East Sullivan, 4 ind. le 15 juin 2009 par Claudia Siano et Raymond Ladurantaye (feuille 839406).

Val-d'Or, Parc à résidus miniers East Sullivan, 4 ind. le 20 juin 2009 par Claudia Siano, Linda Melnbardis et Madeleine Murray (feuille 839426).

Val-d'Or, Parc à résidus miniers East Sullivan, 80 ind. le 9 août 2009 par Claudia Siano et Raymond Ladurantaye (feuille 839574).

Val-d'Or, Parc à résidus miniers East Sullivan, 3 ind. le 24 avril 2010 par Claudia Siano et Raymond Ladurantaye (feuille 840610).

Val-d'Or, Parc à résidus miniers Manitou, 9 ind. le 30 mai 2010 par Claudia Siano et Raymond Ladurantaye (feuille 841139).

Val-d'Or, Parc à résidus miniers East Sullivan, 5 ind. le 2 juillet 2010 par Claudia Siano (feuille 841892).

Val-d'Or, Parc à résidus miniers East Sullivan, 8 ind. le 10 juillet 2010 par Claudia Siano (feuille 841986).

Val-d'Or, Parc à résidus miniers East Sullivan, 15 ind. le 11 juillet 2010 par Raymond Ladurantaye (feuille 841998).

Val-d'Or, Parc à résidus miniers Manitou, 5 ind. le 21 juillet 2010 par Claudia Siano (feuille 842066).

Val-d'Or, Parc à résidus miniers East Sullivan, 2 ind. le 25 avril 2011 par Claudia Siano et Raymond Ladurantaye (feuille 125684).

Val-d'Or, Parc à résidus miniers East Sullivan, 8 ind. le 16 juillet 2011 par Claudia Siano (feuille 126575).

Val-d'Or, Parc à résidus miniers East Sullivan, 3 ind. le 6 mai 2012 par Raymond Ladurantaye et Claudia Siano (feuille 1507993).

Val-d'Or, Parc à résidus miniers East Sullivan, 75 ind. le 7 mai 2012 par Raymond Ladurantaye (feuille 1508162).

Val-d'Or, Parc à résidus miniers East Sullivan, 50 ind. le 10 mai 2012 par François Dubois (feuille 1508347).

Val-d'Or, Parc à résidus miniers East Sullivan, 4 ind. le 13 mai 2012 par Claudia Siano et Raymond Ladurantaye (feuille 1508510).

Val-d'Or, Parc à résidus miniers East Sullivan, 40 ind. le 16 mai 2012 par Raymond Ladurantaye (feuille 1508830).

Val-d'Or, Parc à résidus miniers Manitou, 150 ind. le 17 mai 2012 par Raymond Ladurantaye (feuille 1508831).

Val-d'Or, Parc à résidus miniers East Sullivan, 4 ind. le 27 mai 2012 par Claudia Siano, François Dubois, Maryse Lessard, Raymond Ladurantaye, Pascal Perreault, Yolande Charron, Daniel Paquin, Raymonde Paquin et Société de Loisir Ornithologique de l'Abitibi (feuille 1509556).

Val-d'Or, Parc à résidus miniers East Sullivan, 4 ind. le 3 juin 2012 par Raymond Ladurantaye et Claudia Siano (feuille 1509968).

Val-d'Or, Parc à résidus miniers East Sullivan, 4 ind. le 17 juin 2012 par Raymond Ladurantaye et Claudia Siano (feuille 1510454).

Val-d'Or, Parc à résidus miniers East Sullivan, 35 ind. le 7 juillet 2012 par Claudia Siano et Raymond Ladurantaye (feuille 1511118).

Val-d'Or, Parc à résidus miniers East Sullivan, 16 ind. le 15 juillet 2012 par Raymond Ladurantaye et Claudia Siano (feuille 1511284).

Val-d'Or, Parc à résidus miniers Manitou, 30 ind. le 22 juillet 2012 par Raymond Ladurantaye, Claudia Siano et Danielle Paquette (feuille 1511452).

Val-d'Or, Parc à résidus miniers East Sullivan, 1 ind. le 22 juillet 2012 par Monique Groulx (feuille 1511751).

Val-d'Or, Parc à résidus miniers Manitou, 25 ind. le 24 avril 2013 par Raymond Ladurantaye (feuille 1530657).

Val-d'Or, Parc à résidus miniers East Sullivan, 85 ind. le 4 mai 2013 par Raymond Ladurantaye et Claudia Siano (feuille 1531585).

Val-d'Or, Parc à résidus miniers East Sullivan, 2 ind. le 18 mai 2013 par Claudia Siano (feuille 1533207).

Val-d'Or, Parc à résidus miniers East Sullivan, 3 ind. le 25 mai 2013 par Claudia Siano et Raymond Ladurantaye (feuille 1533722).

Val-d'Or, Parc à résidus miniers East Sullivan, 25 ind. le 26 mai 2013 par Raymond Ladurantaye et Claudia Siano (feuille 1533821).

	<u>Mentions</u>	<u>NMI/mention</u>	<u>Constance</u>	<u>Indice d'abondance</u>
avril	6	6,50	5,56	0,361
mai	32	35,28	25,20	8,890
juin	14	8,86	27,45	2,431
juillet	20	18,75	35,09	6,579
août	3	33,00	2,42	0,798
Total	75	23,55	9,65	2,273

Hirondelle de rivage *Riparia riparia*

Val-d'Or, Parc à résidus miniers East Sullivan, 40 ind. le 24 juillet 1999 par Réal Gauthier (feuille 307357).

Val-d'Or, Parc à résidus miniers East Sullivan, 500 ind. le 29 juillet 2000 par André Lefebvre (feuille 251006).

Première mention : Val-d'Or, Parc à résidus miniers East Sullivan, 2 ind. le 19 mai 2003 par Louis Imbeau (feuille 256291).

Val-d'Or, Parc à résidus miniers East Sullivan, 20 ind. le 25 mai 2003 par Louis Imbeau (feuille 256314).

Val-d'Or, Parc à résidus miniers East Sullivan, 15 ind. le 2 juin 2003 par Louis Imbeau (feuille 256354).

Val-d'Or, Parc à résidus miniers East Sullivan, 8 ind. le 8 juin 2003 par Louis Imbeau (feuille 256373).

Val-d'Or, Parc à résidus miniers East Sullivan, 2 ind. le 4 juillet 2003 par Louis Imbeau (feuilleton 256479).
 Val-d'Or, Parc à résidus miniers East Sullivan, 4 ind. le 7 juillet 2003 par Louis Imbeau (feuilleton 256481).
 Val-d'Or, Parc à résidus miniers East Sullivan, 250 ind. le 27 juillet 2003 par Réjean Deschênes et Alexandre Giroux (feuilleton 256522).
 Val-d'Or, Parc à résidus miniers East Sullivan, 1 ind. le 3 août 2003 par Réjean Deschênes (feuilleton 256542).
 Val-d'Or, Parc à résidus miniers East Sullivan, 1 ind. le 13 août 2004 par Réjean Deschênes (feuilleton 259053).
 Val-d'Or, Parc à résidus miniers East Sullivan, 200 ind. le 11 juillet 2005 par Réal Gauthier (feuilleton 790558).
 Val-d'Or, Parc à résidus miniers East Sullivan, 150 ind. le 19 juillet 2005 par Claudia Siano (feuilleton 790467).
 Val-d'Or, Parc à résidus miniers East Sullivan, 50 ind. le 26 juillet 2005 par Réjean Deschênes (feuilleton 790495).
 Val-d'Or, Parc à résidus miniers East Sullivan, 4 ind. le 15 juillet 2006 par Réal Gauthier (feuilleton 791977).
 Val-d'Or, Parc à résidus miniers East Sullivan, 1 ind. le 5 juin 2007 par Louis Imbeau (feuilleton 793579).
 Val-d'Or, Parc à résidus miniers East Sullivan, 40 ind. le 18 mai 2008 par Réal Gauthier et Céline Gauthier (feuilleton 837150).
 Val-d'Or, Parc à résidus miniers East Sullivan, 30 ind. le 30 mai 2009 par Claudia Siano et Raymond Ladurantaye (feuilleton 839054).
 Val-d'Or, Parc à résidus miniers East Sullivan, 1 ind. le 30 mai 2009 par Réal Gauthier et Linda Melnbardis (feuilleton 839552).
 Val-d'Or, Parc à résidus miniers East Sullivan, 12 ind. le 9 août 2009 par Claudia Siano et Raymond Ladurantaye (feuilleton 839574).
 Val-d'Or, Parc à résidus miniers East Sullivan, 2 ind. le 2 juillet 2010 par Claudia Siano (feuilleton 841892).
 Val-d'Or, Parc à résidus miniers East Sullivan, 30 ind. le 6 juillet 2010 par Roger Moreau (feuilleton 841158) qui note : « Une trentaine d'individus, et plusieurs cavités de nids dans le sable. » Nid -- Présence d'une colonie.
 Val-d'Or, Parc à résidus miniers East Sullivan, 4 ind. le 10 juillet 2010 par Claudia Siano (feuilleton 841986).
 Val-d'Or, Parc à résidus miniers East Sullivan, 60 ind. le 11 juillet 2010 par Raymond Ladurantaye (feuilleton 841998).
 Val-d'Or, Parc à résidus miniers Manitoù, 30 ind. le 21 juillet 2010 par Claudia Siano (feuilleton 842066).
 Val-d'Or, Parc à résidus miniers East Sullivan, 1 ind. le 30 avril 2012 par Raymond Ladurantaye (feuilleton 1507560).
 Val-d'Or, Parc à résidus miniers East Sullivan, 12 ind. le 7 mai 2012 par Raymond Ladurantaye (feuilleton 1508162).
 Val-d'Or, Parc à résidus miniers East Sullivan, 20 ind. le 10 mai 2012 par François Dubois (feuilleton 1508347).
 Val-d'Or, Parc à résidus miniers East Sullivan, 12 ind. le 16 mai 2012 par Raymond Ladurantaye (feuilleton 1508830).
 Val-d'Or, Parc à résidus miniers Manitoù, 30 ind. le 17 mai 2012 par Raymond Ladurantaye (feuilleton 1508831).
 Val-d'Or, Parc à résidus miniers East Sullivan, 2 ind. le 3 juin 2012 par Raymond Ladurantaye et Claudia Siano (feuilleton 1509968).
 Val-d'Or, Parc à résidus miniers East Sullivan, 9 ind. le 7 juillet 2012 par Claudia Siano et Raymond Ladurantaye (feuilleton 1511118).
 Val-d'Or, Parc à résidus miniers East Sullivan, 8 ind. le 15 juillet 2012 par Raymond Ladurantaye et Claudia Siano (feuilleton 1511284).
 Val-d'Or, Parc à résidus miniers Manitoù, 25 ind. le 22 juillet 2012 par Raymond Ladurantaye, Claudia Siano et Danielle Paquette (feuilleton 1511452).

Val-d'Or, Parc à résidus miniers Manitoù, 40 ind. le 24 avril 2013 par Raymond Ladurantaye (feuilleton 1530657).

	<u>Mentions</u>	<u>NMI/mention</u>	<u>Constance</u>	<u>Indice d'abondance</u>
avril	2	20,50	1,85	0,380
mai	9	18,56	7,09	1,315
juin	4	6,50	7,84	0,510
juillet	17	80,47	29,82	24,000
août	3	4,67	2,42	0,113
Total	35	46,17	4,50	2,080

Hirondelle à front blanc *Petrochelidon pyrrhonota*

Val-d'Or, Parc à résidus miniers East Sullivan, 2 ind. le 2 juin 2003 par Louis Imbeau (feuilleton 256354).
 Val-d'Or, Parc à résidus miniers East Sullivan, 15 ind. le 27 juillet 2003 par Réjean Deschênes et Alexandre Giroux (feuilleton 256522).
 Val-d'Or, Parc à résidus miniers East Sullivan, 3 ind. le 3 août 2003 par Réjean Deschênes (feuilleton 256542).
 Val-d'Or, Parc à résidus miniers East Sullivan, 20 ind. le 26 juillet 2005 par Réjean Deschênes (feuilleton 790495).
 Val-d'Or, Parc à résidus miniers East Sullivan, 10 ind. le 20 juillet 2008 par Raymond Ladurantaye (feuilleton 837728).
 Val-d'Or, Parc à résidus miniers East Sullivan, 15 ind. le 9 août 2009 par Claudia Siano et Raymond Ladurantaye (feuilleton 839574).
 Première mention : Val-d'Or, Parc à résidus miniers Manitoù, 4 ind. le 17 mai 2012 par Raymond Ladurantaye (feuilleton 1508831).
 Val-d'Or, Parc à résidus miniers Manitoù, 6 ind. le 22 juillet 2012 par Raymond Ladurantaye, Claudia Siano et Danielle Paquette (feuilleton 1511452).

	<u>Mentions</u>	<u>NMI/mention</u>	<u>Constance</u>	<u>Indice d'abondance</u>
mai	1	4,00	0,79	0,031
juin	1	2,00	1,96	0,039
juillet	4	12,75	7,02	0,895
août	2	9,00	1,61	0,145
Total	8	9,38	1,03	0,097

Hirondelle rustique *Hirundo rustica*

Val-d'Or, Parc à résidus miniers East Sullivan, 6 ind. le 24 juillet 1999 par Réal Gauthier (feuilleton 307357).
 Val-d'Or, Parc à résidus miniers East Sullivan, 2 ind. le 2 août 1999 par Sylvie Gagnon et Yan Cossette (feuilleton 257876).
 Val-d'Or, Parc à résidus miniers East Sullivan, 2 ind. le 14 août 1999 par André Lefebvre (feuilleton 307372).
 Val-d'Or, Parc à résidus miniers East Sullivan, 2 ind. le 21 août 1999 par Pierrette Lefebvre et André Lefebvre (feuilleton 307361).
 Val-d'Or, Parc à résidus miniers East Sullivan, 20 ind. le 29 juillet 2000 par André Lefebvre (feuilleton 251006).
 Première mention : Val-d'Or, Parc à résidus miniers East Sullivan, 2 ind. le 11 mai 2003 par Louis Imbeau (feuilleton 256257).
 Val-d'Or, Parc à résidus miniers East Sullivan, 15 ind. le 25 mai 2003 par Louis Imbeau (feuilleton 256314).

- Val-d'Or, Parc à résidus miniers East Sullivan, 1 ind. le 2 juin 2003 par Louis Imbeau (feuillelet 256354).
 Val-d'Or, Parc à résidus miniers East Sullivan, 40 ind. le 27 juillet 2003 par Réjean Deschênes et Alexandre Giroux (feuillelet 256522).
 Val-d'Or, mine Manitou, 26 ind. le 22 mai 2004 par André Lefebvre (feuillelet 259662).
 Val-d'Or, Parc à résidus miniers East Sullivan, 1 ind. le 23 juillet 2004 par Louis Imbeau (feuillelet 258652).
 Val-d'Or, Parc à résidus miniers East Sullivan, 30 ind. le 7 août 2004 par Réal Gauthier (feuillelet 259218).
 Val-d'Or, Parc à résidus miniers East Sullivan, 2 ind. le 13 août 2004 par Réjean Deschênes (feuillelet 259053).
 Val-d'Or, Parc à résidus miniers East Sullivan, 110 ind. le 26 juillet 2005 par Réjean Deschênes (feuillelet 790495).
 Val-d'Or, Parc à résidus miniers East Sullivan, 1 ind. le 28 juillet 2005 par Sylvie Gagnon (feuillelet 790497).
 Val-d'Or, Parc à résidus miniers East Sullivan, 1 ind. le 26 mai 2006 par Roger Moreau (feuillelet 791994).
 Val-d'Or, Parc à résidus miniers East Sullivan, 10 ind. le 11 juin 2006 par Réal Gauthier (feuillelet 791973).
 Val-d'Or, Parc à résidus miniers East Sullivan, 8 ind. le 5 juin 2007 par Louis Imbeau (feuillelet 793579).
 Val-d'Or, Parc à résidus miniers East Sullivan, 4 ind. le 15 juillet 2007 par Claudia Siano et Raymond Ladurantaye (feuillelet 835301).
 Val-d'Or, Parc à résidus miniers East Sullivan, 50 ind. le 18 août 2007 par Réal Gauthier (feuillelet 835847).
 Val-d'Or, Parc à résidus miniers East Sullivan, 2 ind. le 31 mai 2008 par Claudia Siano et Raymond Ladurantaye (feuillelet 837058).
 Val-d'Or, Parc à résidus miniers East Sullivan, 170 ind. le 4 août 2008 par Raymond Ladurantaye (feuillelet 837794).
 Val-d'Or, Parc à résidus miniers East Sullivan, 2 ind. le 16 août 2008 par Claudia Siano et Raymond Ladurantaye (feuillelet 837834).
 Val-d'Or, Parc à résidus miniers East Sullivan, 1 ind. le 30 mai 2009 par Réal Gauthier et Linda Melnbardis (feuillelet 839552).
 Val-d'Or, Parc à résidus miniers East Sullivan, 12 ind. le 30 mai 2009 par Claudia Siano et Raymond Ladurantaye (feuillelet 839054).
 Val-d'Or, Parc à résidus miniers East Sullivan, 2 ind. le 4 juillet 2009 par Claudia Siano et Raymond Ladurantaye (feuillelet 839444).
 Val-d'Or, Parc à résidus miniers Manitou, 2 ind. le 1 août 2009 par Claudia Siano et Raymond Ladurantaye (feuillelet 839561).
 Val-d'Or, Parc à résidus miniers East Sullivan, 3 ind. le 8 août 2009 par Claudia Siano et Raymond Ladurantaye (feuillelet 839569).
 Val-d'Or, Parc à résidus miniers East Sullivan, 150 ind. le 9 août 2009 par Claudia Siano et Raymond Ladurantaye (feuillelet 839574).
 Val-d'Or, Parc à résidus miniers East Sullivan, 2 ind. le 16 août 2009 par Claudia Siano et Raymond Ladurantaye (feuillelet 839580).
 Val-d'Or, Parc à résidus miniers East Sullivan, 12 ind. le 2 juillet 2010 par Claudia Siano (feuillelet 841892).
 Val-d'Or, Parc à résidus miniers East Sullivan, 12 ind. le 10 juillet 2010 par Claudia Siano (feuillelet 841986).
 Val-d'Or, Parc à résidus miniers East Sullivan, 12 ind. le 11 juillet 2010 par Raymond Ladurantaye (feuillelet 841998).
 Val-d'Or, Parc à résidus miniers Manitou, 5 ind. le 21 juillet 2010 par Claudia Siano (feuillelet 842066).
 Val-d'Or, Parc à résidus miniers Manitou, 1 ind. le 14 mai 2011 par Sylvie Gagnon (feuillelet 126088) qui note : « Près de la structure du pont. » Description du site d'observation.
 Val-d'Or, Parc à résidus miniers East Sullivan, 10 ind. le 16 mai 2012 par Raymond Ladurantaye (feuillelet 1508830).
 Val-d'Or, Parc à résidus miniers Manitou, 8 ind. le 17 mai 2012 par Raymond Ladurantaye (feuillelet 1508831).
 Val-d'Or, Parc à résidus miniers East Sullivan, 4 ind. le 7 juillet 2012 par Claudia Siano et Raymond Ladurantaye (feuillelet 1511118).
 Val-d'Or, Parc à résidus miniers East Sullivan, 4 ind. le 15 juillet 2012 par Raymond Ladurantaye et Claudia Siano (feuillelet 1511284).
 Val-d'Or, Parc à résidus miniers East Sullivan, 1 ind. le 22 juillet 2012 par Monique Groulx (feuillelet 1511751).
 Val-d'Or, Parc à résidus miniers Manitou, 3 ind. le 22 juillet 2012 par Raymond Ladurantaye, Claudia Siano et Danielle Paquette (feuillelet 1511452).
 Val-d'Or, Parc à résidus miniers Manitou, 1 ind. le 8 septembre 2012 par Raymond Ladurantaye (feuillelet 1513218).
 Val-d'Or, Parc à résidus miniers East Sullivan, 2 ind. le 8 mai 2013 par Raymond Ladurantaye (feuillelet 1532117).
 Val-d'Or, Parc à résidus miniers East Sullivan, 2 ind. le 17 mai 2013 par Raymond Ladurantaye (feuillelet 1533198).

	<u>Mentions</u>	<u>NMI/mention</u>	<u>Constance</u>	<u>Indice d'abondance</u>
mai	12	6,83	9,45	0,646
juin	3	6,33	5,88	0,373
juillet	16	14,81	28,07	4,158
août	12	34,75	9,68	3,363
septembre	1	1,00	0,79	0,008
Total	44	17,18	5,66	0,973

Hirondelle sp

- Val-d'Or, Parc à résidus miniers East Sullivan, 600 ind. le 21 mai 2006 par Raymond Ladurantaye (feuillelet 791589).
 Val-d'Or, Parc à résidus miniers East Sullivan, 8 ind. le 20 août 2010 par Claudia Siano et Raymond Ladurantaye (feuillelet 841282).
 Val-d'Or, Parc à résidus miniers Manitou, 500 ind. le 27 juillet 2011 par Raymond Ladurantaye (feuillelet 126617).
 Val-d'Or, Parc à résidus miniers East Sullivan, 6 ind. le 4 août 2011 par Claudia Siano, Raymond Ladurantaye et Pascal Perreault (feuillelet 126657).

	<u>Mentions</u>	<u>NMI/mention</u>	<u>Constance</u>	<u>Indice d'abondance</u>
mai	1	600,00	0,79	4,724
juillet	1	500,00	1,75	8,772
août	2	7,00	1,61	0,113
Total	4	278,50	0,51	1,434

Mésange à tête noire *Poecile atricapillus*

- Val-d'Or, Parc à résidus miniers East Sullivan, 2 ind. le 14 août 1999 par André Lefebvre (feuillelet 307372).
 Val-d'Or, Parc à résidus miniers East Sullivan, 2 ind. le 25 août 2001 par Norbert Deslauriers, Yan Cossette, André Lefebvre et Pierrette Lefebvre (feuillelet 251178).
 Val-d'Or, Parc à résidus miniers East Sullivan, 3 ind. le 17 août 2003 par Réjean Deschênes (feuillelet 256570).

Val-d'Or, Parc à résidus miniers East Sullivan, 1 ind. le 19 août 2003 par Réjean Deschênes (feuille 256572).
 Val-d'Or, Parc à résidus miniers East Sullivan, 1 ind. le 13 octobre 2003 par Louis Imbeau (feuille 256670).
 Val-d'Or, Parc à résidus miniers East Sullivan, 1 ind. le 2 novembre 2003 par Louis Imbeau (feuille 256752).
 Val-d'Or, Parc à résidus miniers East Sullivan, 1 ind. le 19 septembre 2004 par Louis Imbeau (feuille 259201).
 Val-d'Or, Parc à résidus miniers East Sullivan, 4 ind. le 7 mai 2005 par Réal Gauthier (feuille 790334).
 Val-d'Or, Parc à résidus miniers East Sullivan, 4 ind. le 24 septembre 2005 par Réal Gauthier (feuille 790688).
 Val-d'Or, Parc à résidus miniers East Sullivan, 6 ind. le 31 décembre 2006 par Réal Gauthier (feuille 793105).
 Val-d'Or, Parc à résidus miniers East Sullivan, 2 ind. le 31 décembre 2006 par Raymond Ladurantaye et Claudia Siano (feuille 792371).
 Val-d'Or, Parc à résidus miniers East Sullivan, 3 ind. le 28 avril 2007 par Réal Gauthier (feuille 835357).
 Val-d'Or, Parc à résidus miniers East Sullivan, 1 ind. le 12 mai 2007 par Réal Gauthier (feuille 835358).
 Val-d'Or, Parc à résidus miniers East Sullivan, 1 ind. le 20 mai 2007 par Réal Gauthier (feuille 835362).
 Val-d'Or, Parc à résidus miniers East Sullivan, 2 ind. le 19 août 2007 par Réal Gauthier (feuille 835848).
 Val-d'Or, Parc à résidus miniers East Sullivan, 4 ind. le 26 août 2007 par Réal Gauthier (feuille 835850).
 Val-d'Or, Parc à résidus miniers East Sullivan, 2 ind. le 18 novembre 2007 par Louis Imbeau (feuille 835831).
 Val-d'Or, Parc à résidus miniers East Sullivan, 1 ind. le 10 mai 2008 par Réal Gauthier (feuille 837145).
 Val-d'Or, Parc à résidus miniers East Sullivan, 1 ind. le 31 mai 2008 par Claudia Siano et Raymond Ladurantaye (feuille 837058).
 Val-d'Or, Parc à résidus miniers East Sullivan, 2 ind. le 23 août 2008 par Réal Gauthier (feuille 838317).
 Val-d'Or, Parc à résidus miniers East Sullivan, 14 ind. le 6 septembre 2008 par Raymond Ladurantaye et Claudia Siano (feuille 837925).
 Val-d'Or, Parc à résidus miniers East Sullivan, 1 ind. le 5 octobre 2008 par Sylvie Gagnon, Claudia Siano, Raymond Ladurantaye, Réal Gauthier, Hélène Chouinard et Société de Loisirs Ornithologique de l'Abitibi (feuille 838150).
 Val-d'Or, Parc à résidus miniers East Sullivan, 2 ind. le 2 mai 2009 par Réal Gauthier (feuille 839504).
 Val-d'Or, Parc à résidus miniers East Sullivan, 1 ind. le 30 mai 2009 par Réal Gauthier et Linda Melnbardis (feuille 839552).
 Val-d'Or, Parc à résidus miniers East Sullivan, 2 ind. le 8 août 2009 par Claudia Siano et Raymond Ladurantaye (feuille 839569).
 Val-d'Or, Parc à résidus miniers East Sullivan, 6 ind. le 13 septembre 2009 par Claudia Siano, Raymond Ladurantaye, Francis Gallant, Yolande Charron et Cécile Montémurro (feuille 839618).
 Val-d'Or, Parc à résidus miniers Manitou, 2 ind. le 8 janvier 2011 par Raymond Ladurantaye (feuille 842215).
 Val-d'Or, Parc à résidus miniers Manitou, 2 ind. le 7 mai 2011 par Claudia Siano et Raymond Ladurantaye (feuille 125974).
 Val-d'Or, Parc à résidus miniers Manitou, 4 ind. le 4 décembre 2011 par Raymond Ladurantaye (feuille 126904).
 Val-d'Or, Parc à résidus miniers Manitou, 6 ind. le 11 décembre 2011 par Raymond Ladurantaye (feuille 126916).
 Val-d'Or, Parc à résidus miniers Manitou, 3 ind. le 1 janvier 2012 par Raymond Ladurantaye (feuille 1503515).
 Val-d'Or, Parc à résidus miniers Manitou, 4 ind. le 8 janvier 2012 par Claudia Siano et Raymond Ladurantaye (feuille 1503501).
 Val-d'Or, Parc à résidus miniers Manitou, 2 ind. le 29 janvier 2012 par Raymond Ladurantaye (feuille 1503866).
 Val-d'Or, Parc à résidus miniers Manitou, 2 ind. le 26 février 2012 par Raymond Ladurantaye (feuille 1504921).
 Val-d'Or, Parc à résidus miniers Manitou, 4 ind. le 1 avril 2012 par Raymond Ladurantaye (feuille 1506054).
 Val-d'Or, Parc à résidus miniers Manitou, 2 ind. le 21 avril 2012 par Raymond Ladurantaye (feuille 1507015).
 Val-d'Or, Parc à résidus miniers Manitou, 2 ind. le 12 août 2012 par Claudia Siano et Raymond Ladurantaye (feuille 1512024).
 Val-d'Or, Parc à résidus miniers Manitou, 6 ind. le 9 octobre 2012 par Raymond Ladurantaye (feuille 1514770).
 Val-d'Or, Parc à résidus miniers East Sullivan, 2 ind. le 14 octobre 2012 par Raymond Ladurantaye et Claudia Siano (feuille 1515092).
 Val-d'Or, Parc à résidus miniers Manitou, 6 ind. le 17 novembre 2012 par Raymond Ladurantaye et Claudia Siano (feuille 1517066).
 Val-d'Or, Parc à résidus miniers Manitou, 8 ind. le 27 novembre 2012 par Raymond Ladurantaye (feuille 1517750).
 Val-d'Or, Parc à résidus miniers Manitou, 5 ind. le 1 décembre 2012 par François Dubois (feuille 1517993).
 Val-d'Or, Parc à résidus miniers Manitou, 5 ind. le 1 décembre 2012 par Raymond Ladurantaye et Claudia Siano (feuille 1518166).
 Val-d'Or, Parc à résidus miniers Manitou, 4 ind. le 15 décembre 2012 par Raymond Ladurantaye (feuille 1520390).
 Val-d'Or, Parc à résidus miniers Manitou, 5 ind. le 29 décembre 2012 par François Dubois (feuille 1521774).
 Val-d'Or, Parc à résidus miniers Manitou, 3 ind. le 31 décembre 2012 par Sarah Dubois (feuille 1523833).
 Val-d'Or, Parc à résidus miniers Manitou, 3 ind. le 31 décembre 2012 par François Dubois (feuille 1521876).
 Val-d'Or, Parc à résidus miniers Manitou, 10 ind. le 1 janvier 2013 par François Dubois (feuille 1521998).
 Val-d'Or, Parc à résidus miniers East Sullivan, 7 ind. le 5 janvier 2013 par Raymond Ladurantaye (feuille 1522588).
 Val-d'Or, Parc à résidus miniers Manitou, 4 ind. le 6 janvier 2013 par François Dubois (feuille 1522566).
 Val-d'Or, Parc à résidus miniers Manitou, 7 ind. le 17 janvier 2013 par Raymond Ladurantaye (feuille 1523656).
 Val-d'Or, Parc à résidus miniers Manitou, 14 ind. le 26 janvier 2013 par Raymond Ladurantaye (feuille 1524330).
 Val-d'Or, Parc à résidus miniers Manitou, 10 ind. le 3 février 2013 par Raymond Ladurantaye et Claudia Siano (feuille 1524861).
 Val-d'Or, Parc à résidus miniers Manitou, 5 ind. le 17 février 2013 par François Dubois (feuille 1525517).
 Val-d'Or, Parc à résidus miniers Manitou, 2 ind. le 15 avril 2013 par Raymond Ladurantaye (feuille 1529643).
 Val-d'Or, Parc à résidus miniers Manitou, 2 ind. le 21 avril 2013 par Raymond Ladurantaye, Claudia Siano, Pascal Perreault et Claude Deschênes (feuille 1530229).

Val-d'Or, Parc à résidus miniers East Sullivan, 4 ind. le 26 mai 2013 par Raymond Ladurantaye et Claudia Siano (feuille 1533821).

	<u>Mentions</u>	<u>NMI/mention</u>	<u>Constance</u>	<u>Indice d'abondance</u>
janvier	9	5,89	64,29	3,786
février	3	5,67	37,50	2,125
avril	5	2,60	4,63	0,120
mai	9	1,89	7,09	0,134
août	9	2,22	7,26	0,161

septembre	4	6,25	3,17	0,198
octobre	4	2,50	5,06	0,127
novembre	4	4,25	8,33	0,354
décembre	10	4,30	38,46	1,654
Total	57	3,77	7,34	0,277

Mésange à tête brune *Poecile hudsonica*

Val-d'Or, Parc à résidus miniers East Sullivan, 1 ind. le 28 août 2003 par Louis Imbeau (feuillelet 256580).

Val-d'Or, Parc à résidus miniers East Sullivan, 2 ind. le 10 mai 2008 par Réal Gauthier (feuillelet 837145).

Val-d'Or, Parc à résidus miniers East Sullivan, 8 ind. le 6 septembre 2008 par Raymond Ladurantaye et Claudia Siano (feuillelet 837925).

Val-d'Or, Parc à résidus miniers East Sullivan, 1 ind. le 30 mai 2009 par Claudia Siano et Raymond Ladurantaye (feuillelet 839054).

Val-d'Or, Parc à résidus miniers East Sullivan, 10 ind. le 8 août 2009 par Claudia Siano et Raymond Ladurantaye (feuillelet 839569) qui notent : « Mésanges à tête brune ont niché aussi. » Comportement nicheur.

Val-d'Or, Parc à résidus miniers Manitou, 4 ind. le 8 janvier 2011 par Raymond Ladurantaye (feuillelet 842215).

Val-d'Or, Parc à résidus miniers Manitou, 4 ind. le 2 août 2011 par Claudia Siano, Raymond Ladurantaye, Micheline Fleury et Jacques Héneault (feuillelet 126643).

Val-d'Or, Parc à résidus miniers Manitou, 4 ind. le 4 août 2011 par Claudia Siano, Raymond Ladurantaye et Pascal Perreault (feuillelet 126658).

Val-d'Or, Parc à résidus miniers East Sullivan, 2 ind. le 2 décembre 2011 par Jonathan Gagnon (feuillelet 1500870) qui note : « Attirées par le repasse d'houspillage. » Attiré par l'imitation du chant, du cri.

Val-d'Or, Parc à résidus miniers Manitou, 2 ind. le 4 décembre 2011 par Raymond Ladurantaye (feuillelet 126904).

Val-d'Or, Parc à résidus miniers Manitou, 1 ind. le 11 décembre 2011 par Raymond Ladurantaye (feuillelet 126916).

Val-d'Or, Parc à résidus miniers Manitou, 1 ind. le 1 janvier 2012 par Raymond Ladurantaye (feuillelet 1503515).

Val-d'Or, Parc à résidus miniers Manitou, 2 ind. le 29 janvier 2012 par Raymond Ladurantaye (feuillelet 1503866).

Val-d'Or, Parc à résidus miniers Manitou, 1 ind. le 26 février 2012 par Raymond Ladurantaye (feuillelet 1504921).

Val-d'Or, Parc à résidus miniers Manitou, 2 ind. le 1 avril 2012 par Raymond Ladurantaye (feuillelet 1506054).

Val-d'Or, Parc à résidus miniers Manitou, 3 ind. le 12 août 2012 par Claudia Siano et Raymond Ladurantaye (feuillelet 1512024).

Val-d'Or, Parc à résidus miniers Manitou, 2 ind. le 9 octobre 2012 par Raymond Ladurantaye (feuillelet 1514770).

Val-d'Or, Parc à résidus miniers East Sullivan, 3 ind. le 3 novembre 2012 par Claudia Siano et Raymond Ladurantaye (feuillelet 1516224).

Val-d'Or, Parc à résidus miniers Manitou, 4 ind. le 17 novembre 2012 par Raymond Ladurantaye et Claudia Siano (feuillelet 1517066).

Val-d'Or, Parc à résidus miniers Manitou, 6 ind. le 27 novembre 2012 par Raymond Ladurantaye (feuillelet 1517750).

Val-d'Or, Parc à résidus miniers Manitou, 6 ind. le 1 décembre 2012 par François Dubois (feuillelet 1517993) Photographie.

Val-d'Or, Parc à résidus miniers Manitou, 7 ind. le 1 décembre 2012 par Raymond Ladurantaye et Claudia Siano (feuillelet 1518166).

Val-d'Or, Parc à résidus miniers Manitou, 8 ind. le 15 décembre 2012 par Raymond Ladurantaye (feuillelet 1520390).

Val-d'Or, Parc à résidus miniers Manitou, 8 ind. le 31 décembre 2012 par François Dubois (feuillelet 1521876).

Val-d'Or, Parc à résidus miniers Manitou, 8 ind. le 31 décembre 2012 par Sarah Dubois (feuillelet 1523833).

Val-d'Or, Parc à résidus miniers Manitou, 8 ind. le 1 janvier 2013 par François Dubois (feuillelet 1521998) Photographie.

Val-d'Or, Parc à résidus miniers East Sullivan, 3 ind. le 5 janvier 2013 par Raymond Ladurantaye (feuillelet 1522588).

Val-d'Or, Parc à résidus miniers Manitou, 3 ind. le 6 janvier 2013 par François Dubois (feuillelet 1522566).

Val-d'Or, Parc à résidus miniers Manitou, 10 ind. le 17 janvier 2013 par Raymond Ladurantaye (feuillelet 1523656).

Val-d'Or, Parc à résidus miniers Manitou, 10 ind. le 26 janvier 2013 par Raymond Ladurantaye (feuillelet 1524330).

Val-d'Or, Parc à résidus miniers Manitou, 12 ind. le 3 février 2013 par Raymond Ladurantaye et Claudia Siano (feuillelet 1524861).

Val-d'Or, Parc à résidus miniers Manitou, 3 ind. le 17 février 2013 par François Dubois (feuillelet 1525517).

Val-d'Or, Parc à résidus miniers Manitou, 4 ind. le 15 avril 2013 par Raymond Ladurantaye (feuillelet 1529643).

Val-d'Or, Parc à résidus miniers Manitou, 2 ind. le 21 avril 2013 par Raymond Ladurantaye, Claudia Siano, Pascal Perreault et Claude Deschênes (feuillelet 1530229).

	<u>Mentions</u>	<u>NMI/mention</u>	<u>Constance</u>	<u>Indice d'abondance</u>
janvier	8	5,13	57,14	2,929
février	3	5,33	37,50	2,000
avril	3	2,67	2,78	0,074
mai	2	1,50	1,57	0,024
août	5	4,40	4,03	0,177
septembre	1	8,00	0,79	0,063
octobre	1	2,00	1,27	0,025
novembre	3	4,33	6,25	0,271
décembre	8	5,25	30,77	1,615
Total	34	4,56	4,38	0,199

Sittelle à poitrine rousse *Sitta canadensis*

Val-d'Or, Parc à résidus miniers East Sullivan, 1 ind. le 14 juin 2003 par Réal Gauthier (feuillelet 256849).

Val-d'Or, Parc à résidus miniers East Sullivan, 1 ind. le 7 mai 2005 par Réal Gauthier (feuillelet 790334).

Val-d'Or, Parc à résidus miniers East Sullivan, 1 ind. le 18 septembre 2005 par Claudia Siano (feuillelet 790674).

Val-d'Or, Parc à résidus miniers East Sullivan, 1 ind. le 2 octobre 2005 par Claudia Siano (feuillelet 790785).

Val-d'Or, Parc à résidus miniers East Sullivan, 2 ind. le 28 avril 2007 par Réal Gauthier (feuillelet 835357).

Val-d'Or, Parc à résidus miniers East Sullivan, 1 ind. le 12 mai 2007 par Réal Gauthier (feuille 835358).
 Val-d'Or, Parc à résidus miniers East Sullivan, 1 ind. le 19 août 2007 par Réal Gauthier (feuille 835848).
 Val-d'Or, Parc à résidus miniers East Sullivan, 1 ind. le 10 mai 2008 par Réal Gauthier (feuille 837145).
 Val-d'Or, Parc à résidus miniers East Sullivan, 3 ind. le 8 août 2009 par Claudia Siano et Raymond Ladurantaye (feuille 839569).
 Val-d'Or, Parc à résidus miniers East Sullivan, 5 ind. le 16 août 2009 par Claudia Siano et Raymond Ladurantaye (feuille 839580).
 Val-d'Or, Parc à résidus miniers East Sullivan, 2 ind. le 13 septembre 2009 par Claudia Siano, Raymond Ladurantaye, Francis Gallant, Yolande Charron et Cécile Montémurro (feuille 839618).
 Val-d'Or, Parc à résidus miniers Manitou, 4 ind. le 21 juillet 2010 par Claudia Siano (feuille 842066).
 Val-d'Or, Parc à résidus miniers Manitou, 1 ind. le 1 janvier 2013 par François Dubois (feuille 1521998).
 Val-d'Or, Parc à résidus miniers East Sullivan, 1 ind. le 11 mai 2013 par François Dubois (feuille 1532245).

	<u>Mentions</u>	<u>NMI/mention</u>	<u>Constance</u>	<u>Indice d'abondance</u>
janvier	1	1,00	7,14	0,071
avril	1	2,00	0,93	0,019
mai	4	1,00	3,15	0,031
juin	1	1,00	1,96	0,020
juillet	1	4,00	1,75	0,070
août	3	3,00	2,42	0,073
septembre	2	1,50	1,59	0,024
octobre	1	1,00	1,27	0,013
Total	14	1,79	1,80	0,032

Troglodyte des forêts *Troglodytes hiemalis*

Première mention : Val-d'Or, Parc à résidus miniers East Sullivan, 1 ind. le 18 mai 2003 par Réal Gauthier (feuille 256843).
 Val-d'Or, Parc à résidus miniers East Sullivan, 1 ind. le 19 mai 2003 par Louis Imbeau (feuille 256291).
 Val-d'Or, Parc à résidus miniers East Sullivan, 1 ind. le 25 mai 2003 par Louis Imbeau (feuille 256314).
 Val-d'Or, Parc à résidus miniers East Sullivan, 1 ind. le 14 juin 2003 par Réal Gauthier (feuille 256849).
 Val-d'Or, Parc à résidus miniers East Sullivan, 1 ind. le 4 juillet 2003 par Louis Imbeau (feuille 256479).
 Val-d'Or, Parc à résidus miniers East Sullivan, 3 ind. le 7 mai 2005 par Réal Gauthier (feuille 790334).
 Val-d'Or, Parc à résidus miniers East Sullivan, 1 ind. le 18 mai 2005 par Réal Gauthier (feuille 790338).
 Val-d'Or, Parc à résidus miniers East Sullivan, 1 ind. le 25 juin 2006 par Raymond Ladurantaye et Claudia Siano (feuille 791814).
 Val-d'Or, Parc à résidus miniers East Sullivan, 1 ind. le 28 avril 2007 par Réal Gauthier (feuille 835357).
 Val-d'Or, Parc à résidus miniers East Sullivan, 1 ind. le 19 mai 2007 par Réal Gauthier (feuille 835361).
 Val-d'Or, Parc à résidus miniers East Sullivan, 1 ind. le 20 mai 2007 par Réal Gauthier (feuille 835362).
 Val-d'Or, Parc à résidus miniers East Sullivan, 1 ind. le 3 juin 2007 par Réal Gauthier, Yolande Charron, Cécile Montémurro, Roger Fournier, Hélène Chouinard, Linda Melnbardis, Claudia Siano, Raymond Ladurantaye et Société de Loisirs Ornithologique de l'Abitibi (feuille 835364).
 Val-d'Or, Parc à résidus miniers East Sullivan, 1 ind. le 27 avril 2008 par Sylvie Gagnon, Pierre Lavigne, Louis Imbeau, Réal Gauthier, Évan Hovington, Anthony Danesin, Nancy Lafond, Claudia Siano et Société de Loisirs Ornithologique de l'Abitibi (feuille 836573).
 Val-d'Or, Parc à résidus miniers East Sullivan, 1 ind. le 10 mai 2008 par Réal Gauthier (feuille 837145).
 Val-d'Or, Parc à résidus miniers East Sullivan, 1 ind. le 2 mai 2009 par Réal Gauthier (feuille 839504).
 Val-d'Or, Parc à résidus miniers East Sullivan, 1 ind. le 5 mai 2009 par Claudia Siano et Raymond Ladurantaye (feuille 838976).
 Val-d'Or, Parc à résidus miniers East Sullivan, 1 ind. le 30 mai 2009 par Réal Gauthier et Linda Melnbardis (feuille 839552).
 Val-d'Or, Parc à résidus miniers East Sullivan, 1 ind. le 20 juin 2009 par Claudia Siano, Linda Melnbardis et Madeleine Murray (feuille 839426).

Val-d'Or, Parc à résidus miniers East Sullivan, 4 ind. le 2 mai 2010 par Raymond Ladurantaye (feuille 840842).
 Val-d'Or, Parc à résidus miniers East Sullivan, 2 ind. le 15 mai 2010 par Jonathan Leclair, Raymond Ladurantaye et Claudia Siano (feuille 840990).

Val-d'Or, Parc à résidus miniers Manitou, 1 ind. le 14 mai 2011 par Sylvie Gagnon (feuille 126088) Mâle chanteur.
 Val-d'Or, Parc à résidus miniers East Sullivan, 1 ind. le 3 juin 2012 par Raymond Ladurantaye et Claudia Siano (feuille 1509968).
 Val-d'Or, Parc à résidus miniers East Sullivan, 1 ind. le 17 juin 2012 par Raymond Ladurantaye et Claudia Siano (feuille 1510454).
 Val-d'Or, Parc à résidus miniers East Sullivan, 1 ind. le 19 juin 2012 par Louis Imbeau (feuille 127185) Mâle chanteur.
 Val-d'Or, Parc à résidus miniers East Sullivan, 2 ind. le 24 juin 2012 par Claudia Siano (feuille 1510726).
 Val-d'Or, Parc à résidus miniers East Sullivan, 1 ind. le 7 juillet 2012 par Claudia Siano et Raymond Ladurantaye (feuille 1511118).
 Val-d'Or, Parc à résidus miniers East Sullivan, 1 ind. le 24 juillet 2012 par Raymond Ladurantaye, Claudia Siano et Danielle Paquette (feuille 1511451).

Val-d'Or, Parc à résidus miniers East Sullivan, 1 ind. le 27 avril 2013 par Raymond Ladurantaye et Claudia Siano (feuille 1530794).

	<u>Mentions</u>	<u>NMI/mention</u>	<u>Constance</u>	<u>Indice d'abondance</u>
avril	3	1,00	2,78	0,028
mai	14	1,43	11,02	0,157
juin	8	1,13	15,69	0,176
juillet	3	1,00	5,26	0,053
Total	28	1,25	3,60	0,045

Roitelet à couronne dorée *Regulus satrapa*

Val-d'Or, Parc à résidus miniers East Sullivan, 2 ind. le 27 juillet 2003 par Réjean Deschênes et Alexandre Giroux (feuille 256522).

Val-d'Or, Parc à résidus miniers East Sullivan, 1 ind. le 3 août 2003 par Réjean Deschênes (feuillelet 256542).
 Val-d'Or, Parc à résidus miniers East Sullivan, 3 ind. le 13 août 2004 par Réjean Deschênes (feuillelet 259053).
 Val-d'Or, Parc à résidus miniers East Sullivan, 1 ind. le 2 juin 2005 par Réal Gauthier (feuillelet 790340).
 Val-d'Or, Parc à résidus miniers East Sullivan, 1 ind. le 27 août 2006 par Réal Gauthier, Sylvie Gagnon, Jean Lapointe, Bruno Major, Claudia Siano, Maryse Lessard, Pascal Drouin, Christophe Prince, Samuel Prince et Société de Loisir Ornithologique de l'Abitibi (feuillelet 792332).
 Val-d'Or, Parc à résidus miniers East Sullivan, 2 ind. le 28 avril 2007 par Réal Gauthier (feuillelet 835357).
 Val-d'Or, Parc à résidus miniers East Sullivan, 1 ind. le 12 mai 2007 par Réal Gauthier (feuillelet 835358).
 Val-d'Or, Parc à résidus miniers East Sullivan, 2 ind. le 20 mai 2007 par Réal Gauthier (feuillelet 835362).
 Val-d'Or, Parc à résidus miniers East Sullivan, 1 ind. le 23 juin 2007 par Claudia Siano et Raymond Ladurantaye (feuillelet 835289).
 Val-d'Or, Parc à résidus miniers East Sullivan, 1 ind. le 26 août 2007 par Réal Gauthier (feuillelet 835850).
 Val-d'Or, Parc à résidus miniers East Sullivan, 1 ind. le 27 avril 2008 par Sylvie Gagnon, Pierre Lavigne, Louis Imbeau, Réal Gauthier, Évan Hovington, Anthony Danesin, Nancy Lafond, Claudia Siano et Société de Loisir Ornithologique de l'Abitibi (feuillelet 836573).
 Val-d'Or, Parc à résidus miniers East Sullivan, 4 ind. le 6 septembre 2008 par Raymond Ladurantaye et Claudia Siano (feuillelet 837925).
 Val-d'Or, Parc à résidus miniers East Sullivan, 1 ind. le 30 avril 2009 par Réal Gauthier (feuillelet 839503).
 Val-d'Or, Parc à résidus miniers East Sullivan, 2 ind. le 2 mai 2009 par Réal Gauthier (feuillelet 839504).
 Val-d'Or, Parc à résidus miniers East Sullivan, 1 ind. le 2 mai 2009 par Claudia Siano et Raymond Ladurantaye (feuillelet 838956).
 Val-d'Or, Parc à résidus miniers East Sullivan, 1 ind. le 30 mai 2009 par Réal Gauthier et Linda Melnbardis (feuillelet 839552).
 Val-d'Or, Parc à résidus miniers East Sullivan, 3 ind. le 16 août 2009 par Claudia Siano et Raymond Ladurantaye (feuillelet 839580).
 Val-d'Or, Parc à résidus miniers East Sullivan, 1 ind. le 4 octobre 2009 par Claudia Siano, Réal Gauthier et Raymond Ladurantaye (feuillelet 839772).
 Val-d'Or, Parc à résidus miniers East Sullivan, 1 ind. le 31 juillet 2010 par Réjean Deschênes (feuillelet 842116).
 Val-d'Or, Parc à résidus miniers East Sullivan, 1 ind. le 22 avril 2013 par Raymond Ladurantaye (feuillelet 1530378).
 Val-d'Or, Parc à résidus miniers East Sullivan, 1 ind. le 31 mai 2013 par Bruno Tremblay (feuillelet 1534283).

	<u>Mentions</u>	<u>NMI/mention</u>	<u>Constance</u>	<u>Indice d'abondance</u>
avril	4	1,25	3,70	0,046
mai	6	1,33	4,72	0,063
juin	2	1,00	3,92	0,039
juillet	2	1,50	3,51	0,053
août	5	1,80	4,03	0,073
septembre	1	4,00	0,79	0,032
octobre	1	1,00	1,27	0,013
Total	21	1,52	2,70	0,041

Roitelet à couronne rubis *Regulus calendula*

Première mention : Val-d'Or, Parc à résidus miniers East Sullivan, 1 ind. le 21 avril 2003 par Pierrette Lefebvre, André Lefebvre et Gilles Éthier (feuillelet 256201).

Val-d'Or, Parc à résidus miniers East Sullivan, 4 ind. le 19 mai 2003 par Louis Imbeau (feuillelet 256291).
 Val-d'Or, Parc à résidus miniers East Sullivan, 2 ind. le 25 mai 2003 par Louis Imbeau (feuillelet 256314).
 Val-d'Or, Parc à résidus miniers East Sullivan, 2 ind. le 2 juin 2003 par Louis Imbeau (feuillelet 256354).
 Val-d'Or, Parc à résidus miniers East Sullivan, 3 ind. le 8 juin 2003 par Louis Imbeau (feuillelet 256373).
 Val-d'Or, Parc à résidus miniers East Sullivan, 2 ind. le 14 juin 2003 par Réal Gauthier (feuillelet 256849).
 Val-d'Or, Parc à résidus miniers East Sullivan, 3 ind. le 4 juillet 2003 par Louis Imbeau (feuillelet 256479).
 Val-d'Or, Parc à résidus miniers East Sullivan, 1 ind. le 7 juillet 2003 par Louis Imbeau (feuillelet 256481).
 Val-d'Or, Parc à résidus miniers East Sullivan, 1 ind. le 16 mai 2004 par Édith Van de Walle (feuillelet 259409).
 Val-d'Or, mine Manitou, 11 ind. le 22 mai 2004 par André Lefebvre (feuillelet 259662).
 Val-d'Or, Parc à résidus miniers East Sullivan, 4 ind. le 24 mai 2004 par Pierrette Lefebvre et André Lefebvre (feuillelet 259665).
 Val-d'Or, Parc à résidus miniers East Sullivan, 1 ind. le 19 septembre 2004 par Louis Imbeau (feuillelet 259201).
 Val-d'Or, Parc à résidus miniers East Sullivan, 2 ind. le 28 avril 2005 par Réal Gauthier (feuillelet 790332).
 Val-d'Or, Parc à résidus miniers East Sullivan, 2 ind. le 7 mai 2005 par Réal Gauthier (feuillelet 790334).
 Val-d'Or, Parc à résidus miniers East Sullivan, 2 ind. le 18 mai 2005 par Réal Gauthier (feuillelet 790338).
 Val-d'Or, Parc à résidus miniers East Sullivan, 1 ind. le 24 septembre 2005 par Réal Gauthier (feuillelet 790688).
 Val-d'Or, Parc à résidus miniers East Sullivan, 1 ind. le 4 juin 2006 par Réal Gauthier, Louis Imbeau, Claudia Siano, Jean Aubé, Lucie Auclair, Linda Melnbardis, Mélisa Melnbardis et Société de Loisir Ornithologique de l'Abitibi (feuillelet 791578).
 Val-d'Or, Parc à résidus miniers East Sullivan, 2 ind. le 11 juin 2006 par Réal Gauthier (feuillelet 791973).
 Val-d'Or, Parc à résidus miniers East Sullivan, 4 ind. le 28 avril 2007 par Réal Gauthier (feuillelet 835357).
 Val-d'Or, Parc à résidus miniers East Sullivan, 1 ind. le 6 mai 2007 par Raymond Ladurantaye (feuillelet 793467).
 Val-d'Or, Parc à résidus miniers East Sullivan, 4 ind. le 19 mai 2007 par Réal Gauthier (feuillelet 835361).
 Val-d'Or, Parc à résidus miniers East Sullivan, 3 ind. le 20 mai 2007 par Réal Gauthier (feuillelet 835362).
 Val-d'Or, Parc à résidus miniers East Sullivan, 2 ind. le 3 juin 2007 par Réal Gauthier, Yolande Charron, Cécile Montémurro, Roger Fournier, Hélène Chouinard, Linda Melnbardis, Claudia Siano, Raymond Ladurantaye et Société de Loisir Ornithologique de l'Abitibi (feuillelet 835364).
 Val-d'Or, Parc à résidus miniers East Sullivan, 1 ind. le 15 juillet 2007 par Claudia Siano et Raymond Ladurantaye (feuillelet 835301).
 Val-d'Or, Parc à résidus miniers East Sullivan, 2 ind. le 26 avril 2008 par Réal Gauthier (feuillelet 837141).
 Val-d'Or, Parc à résidus miniers East Sullivan, 1 ind. le 27 avril 2008 par Sylvie Gagnon, Pierre Lavigne, Louis Imbeau, Réal Gauthier, Évan Hovington, Anthony Danesin, Nancy Lafond, Claudia Siano et Société de Loisir Ornithologique de l'Abitibi (feuillelet 836573).

- Val-d'Or, Parc à résidus miniers East Sullivan, 1 ind. le 10 mai 2008 par Réal Gauthier (feuillelet 837145).
- Val-d'Or, Parc à résidus miniers East Sullivan, 2 ind. le 31 mai 2008 par Claudia Siano et Raymond Ladurantaye (feuillelet 837058).
- Val-d'Or, Parc à résidus miniers East Sullivan, 2 ind. le 28 juin 2008 par Claudia Siano et David Soares (feuillelet 837401).
- Val-d'Or, Parc à résidus miniers East Sullivan, 7 ind. le 6 septembre 2008 par Raymond Ladurantaye et Claudia Siano (feuillelet 837925).
- Val-d'Or, Parc à résidus miniers East Sullivan, 1 ind. le 30 avril 2009 par Claudia Siano et Raymond Ladurantaye (feuillelet 838847).
- Val-d'Or, Parc à résidus miniers East Sullivan, 2 ind. le 2 mai 2009 par Réal Gauthier (feuillelet 839504).
- Val-d'Or, Parc à résidus miniers East Sullivan, 9 ind. le 2 mai 2009 par Claudia Siano et Raymond Ladurantaye (feuillelet 838956).
- Val-d'Or, Parc à résidus miniers East Sullivan, 4 ind. le 9 mai 2009 par Claudia Siano et Raymond Ladurantaye (feuillelet 838979).
- Val-d'Or, Parc à résidus miniers East Sullivan, 1 ind. le 30 mai 2009 par Réal Gauthier et Linda Melnbardis (feuillelet 839552).
- Val-d'Or, Parc à résidus miniers East Sullivan, 1 ind. le 30 mai 2009 par Louis Imbeau, Jonathan Gagnon et Évan Hovington (feuillelet 839076).
- Val-d'Or, Parc à résidus miniers East Sullivan, 8 ind. le 30 mai 2009 par Claudia Siano et Raymond Ladurantaye (feuillelet 839054).
- Val-d'Or, Parc à résidus miniers Manitou, 2 ind. le 2 juin 2009 par Raymond Ladurantaye et Claudia Siano (feuillelet 839371).
- Val-d'Or, Parc à résidus miniers East Sullivan, 2 ind. le 15 juin 2009 par Claudia Siano et Raymond Ladurantaye (feuillelet 839406).
- Val-d'Or, Parc à résidus miniers East Sullivan, 2 ind. le 20 juin 2009 par Claudia Siano, Linda Melnbardis et Madeleine Murray (feuillelet 839426).
- Val-d'Or, Parc à résidus miniers East Sullivan, 4 ind. le 16 août 2009 par Claudia Siano et Raymond Ladurantaye (feuillelet 839580).
- Val-d'Or, Parc à résidus miniers East Sullivan, 2 ind. le 13 septembre 2009 par Claudia Siano, Raymond Ladurantaye, Francis Gallant, Yolande Charron et Cécile Montémurro (feuillelet 839618).
- Val-d'Or, Parc à résidus miniers East Sullivan, 4 ind. le 2 mai 2010 par Raymond Ladurantaye (feuillelet 840842).
- Val-d'Or, Parc à résidus miniers East Sullivan, 6 ind. le 15 mai 2010 par Jonathan Leclair, Raymond Ladurantaye et Claudia Siano (feuillelet 840990).
- Val-d'Or, Parc à résidus miniers East Sullivan, 3 ind. le 30 mai 2010 par Claudia Siano et Raymond Ladurantaye (feuillelet 841140).
- Val-d'Or, Parc à résidus miniers Manitou, 2 ind. le 24 juin 2010 par Claudia Siano et Raymond Ladurantaye (feuillelet 841788).
- Val-d'Or, Parc à résidus miniers East Sullivan, 2 ind. le 21 juillet 2010 par Claudia Siano (feuillelet 842067).
- Val-d'Or, Parc à résidus miniers Manitou, 4 ind. le 7 mai 2011 par Claudia Siano et Raymond Ladurantaye (feuillelet 125974).
- Val-d'Or, Parc à résidus miniers East Sullivan, 2 ind. le 8 mai 2011 par Raymond Ladurantaye (feuillelet 125988).
- Val-d'Or, Parc à résidus miniers Manitou, 1 ind. le 28 mai 2011 par Louis Imbeau, Jonathan Gagnon, Dominique Fauteux et Amélie Drolet (feuillelet 126205).
- Val-d'Or, Parc à résidus miniers East Sullivan, 3 ind. le 29 mai 2011 par Raymond Ladurantaye (feuillelet 126226).
- Val-d'Or, Parc à résidus miniers East Sullivan, 3 ind. le 6 mai 2012 par Raymond Ladurantaye et Claudia Siano (feuillelet 1507993).
- Val-d'Or, Parc à résidus miniers East Sullivan, 5 ind. le 13 mai 2012 par Claudia Siano et Raymond Ladurantaye (feuillelet 1508510).
- Val-d'Or, Parc à résidus miniers East Sullivan, 2 ind. le 21 mai 2012 par Raymond Ladurantaye et Claudia Siano (feuillelet 1509144).
- Val-d'Or, Parc à résidus miniers Manitou, 2 ind. le 21 mai 2012 par Raymond Ladurantaye et Claudia Siano (feuillelet 1509143).
- Val-d'Or, Parc à résidus miniers East Sullivan, 2 ind. le 27 mai 2012 par Claudia Siano, François Dubois, Maryse Lessard, Raymond Ladurantaye, Pascal Perreault, Yolande Charron, Daniel Paquin, Raymonde Paquin et Société de Loisir Ornithologique de l'Abitibi (feuillelet 1509556).
- Val-d'Or, Parc à résidus miniers East Sullivan, 2 ind. le 3 juin 2012 par Raymond Ladurantaye et Claudia Siano (feuillelet 1509968).
- Val-d'Or, Parc à résidus miniers East Sullivan, 2 ind. le 17 juin 2012 par Raymond Ladurantaye et Claudia Siano (feuillelet 1510454).
- Val-d'Or, Parc à résidus miniers East Sullivan, 1 ind. le 19 juin 2012 par Louis Imbeau (feuillelet 127185) Mâle chanteur.
- Val-d'Or, Parc à résidus miniers East Sullivan, 2 ind. le 24 juin 2012 par Claudia Siano (feuillelet 1510726).
- Val-d'Or, Parc à résidus miniers East Sullivan, 2 ind. le 7 juillet 2012 par Claudia Siano et Raymond Ladurantaye (feuillelet 1511118).
- Val-d'Or, Parc à résidus miniers East Sullivan, 1 ind. le 15 juillet 2012 par Raymond Ladurantaye et Claudia Siano (feuillelet 1511284).
- Val-d'Or, Parc à résidus miniers East Sullivan, 1 ind. le 24 juillet 2012 par Raymond Ladurantaye, Claudia Siano et Danielle Paquette (feuillelet 1511451).
- Val-d'Or, Parc à résidus miniers Manitou, 2 ind. le 12 août 2012 par Claudia Siano et Raymond Ladurantaye (feuillelet 1512024).
- Val-d'Or, Parc à résidus miniers East Sullivan, 1 ind. le 12 août 2012 par Claudia Siano et Raymond Ladurantaye (feuillelet 1512025).
- Val-d'Or, Parc à résidus miniers East Sullivan, 1 ind. le 23 avril 2013 par Raymond Ladurantaye (feuillelet 1530654).
- Val-d'Or, Parc à résidus miniers East Sullivan, 2 ind. le 1 mai 2013 par Jonathan Gagnon (feuillelet 1535861).
- Val-d'Or, Parc à résidus miniers East Sullivan, 2 ind. le 4 mai 2013 par Raymond Ladurantaye (feuillelet 1531580).
- Val-d'Or, Parc à résidus miniers East Sullivan, 5 ind. le 18 mai 2013 par Claudia Siano (feuillelet 1533207).
- Val-d'Or, Parc à résidus miniers East Sullivan, 2 ind. le 25 mai 2013 par Claudia Siano et Raymond Ladurantaye (feuillelet 1533722).
- Val-d'Or, Parc à résidus miniers East Sullivan, 1 ind. le 26 mai 2013 par Raymond Ladurantaye et Claudia Siano (feuillelet 1533821).
- Val-d'Or, Parc à résidus miniers East Sullivan, 2 ind. le 31 mai 2013 par Bruno Tremblay (feuillelet 1534283).

	<u>Mentions</u>	<u>NMI/mention</u>	<u>Constance</u>	<u>Indice d'abondance</u>
avril	7	1,71	6,48	0,111
mai	36	3,14	28,35	0,890
juin	15	1,93	29,41	0,569
juillet	7	1,57	12,28	0,193
août	3	2,33	2,42	0,056
septembre	4	2,75	3,17	0,087
Total	72	2,54	9,27	0,236

Merlebleu de l'Est *Sialia sialis*

Première mention : Val-d'Or, Parc à résidus miniers East Sullivan, 3 ind. le 8 mai 2011 par Raymond Ladurantaye (feuillelet 125988).

	<u>Mentions</u>	<u>NMI/mention</u>	<u>Constance</u>	<u>Indice d'abondance</u>
mai	1	3,00	0,79	0,024
Total	1	3,00	0,13	0,004

Grive fauve *Catharus fuscescens*

Première mention : Val-d'Or, Parc à résidus miniers East Sullivan, 1 ind. le 30 mai 2009 par Réal Gauthier et Linda Melnbardis (feuillelet 839552).

Val-d'Or, Parc à résidus miniers East Sullivan, 2 ind. le 21 juillet 2010 par Claudia Siano (feuillelet 842067).

Val-d'Or, Parc à résidus miniers East Sullivan, 1 ind. le 18 mai 2013 par Raymond Ladurantaye (feuillelet 1533201).

	<u>Mentions</u>	<u>NMI/mention</u>	<u>Constance</u>	<u>Indice d'abondance</u>
mai	2	1,00	1,57	0,016
juillet	1	2,00	1,75	0,035
Total	3	1,33	0,39	0,005

Grive à dos olive *Catharus ustulatus*

Val-d'Or, Parc à résidus miniers East Sullivan, 1 ind. le 26 juillet 2005 par Réjean Deschênes (feuillelet 790495).

Première mention : Val-d'Or, Parc à résidus miniers East Sullivan, 2 ind. le 20 mai 2007 par Réal Gauthier (feuillelet 835362).

Val-d'Or, Parc à résidus miniers East Sullivan, 1 ind. le 3 juin 2007 par Réal Gauthier, Yolande Charron, Cécile Montémurro, Roger Fournier, Hélène Chouinard, Linda Melnbardis, Claudia Siano, Raymond Ladurantaye et Société de Loisir Ornithologique de l'Abitibi (feuillelet 835364).

Val-d'Or, Parc à résidus miniers East Sullivan, 1 ind. le 30 mai 2009 par Réal Gauthier et Linda Melnbardis (feuillelet 839552).

	<u>Mentions</u>	<u>NMI/mention</u>	<u>Constance</u>	<u>Indice d'abondance</u>
mai	2	1,50	1,57	0,024
juin	1	1,00	1,96	0,020
juillet	1	1,00	1,75	0,018
Total	4	1,25	0,51	0,006

Grive solitaire *Catharus guttatus*

Val-d'Or, Parc à résidus miniers East Sullivan, 3 ind. le 29 juillet 2000 par André Lefebvre (feuillelet 251006).

Val-d'Or, Parc à résidus miniers East Sullivan, 1 ind. le 14 juin 2003 par Réal Gauthier (feuillelet 256849).

Val-d'Or, Parc à résidus miniers East Sullivan, 3 ind. le 4 juillet 2003 par Louis Imbeau (feuillelet 256479).

Val-d'Or, Parc à résidus miniers East Sullivan, 1 ind. le 7 juillet 2003 par Louis Imbeau (feuillelet 256481).

Val-d'Or, Parc à résidus miniers East Sullivan, 1 ind. le 3 août 2003 par Réjean Deschênes (feuillelet 256542).

Première mention : Val-d'Or, mine Manitou, 2 ind. le 22 mai 2004 par André Lefebvre (feuillelet 259662).

Val-d'Or, Parc à résidus miniers East Sullivan, 2 ind. le 26 juillet 2005 par Réjean Deschênes (feuillelet 790495).

Val-d'Or, Parc à résidus miniers East Sullivan, 1 ind. le 4 juin 2006 par Réal Gauthier, Louis Imbeau, Claudia Siano, Jean Aubé, Lucie Auclair, Linda Melnbardis, Melisa Melnbardis et Société de Loisir Ornithologique de l'Abitibi (feuillelet 791578).

Val-d'Or, Parc à résidus miniers East Sullivan, 1 ind. le 8 juillet 2006 par Réal Gauthier (feuillelet 791976).

Val-d'Or, Parc à résidus miniers East Sullivan, 1 ind. le 28 avril 2007 par Réal Gauthier (feuillelet 835357).

Val-d'Or, Parc à résidus miniers East Sullivan, 1 ind. le 12 mai 2007 par Réal Gauthier (feuillelet 835358).

Val-d'Or, Parc à résidus miniers East Sullivan, 1 ind. le 19 mai 2007 par Réal Gauthier (feuillelet 835361).

Val-d'Or, Parc à résidus miniers East Sullivan, 3 ind. le 25 avril 2008 par Raymond Ladurantaye (feuillelet 836553).

Val-d'Or, Parc à résidus miniers East Sullivan, 1 ind. le 10 mai 2008 par Réal Gauthier (feuillelet 837145).

Val-d'Or, Parc à résidus miniers East Sullivan, 1 ind. le 18 mai 2008 par Réal Gauthier et Céline Gauthier (feuillelet 837150).

Val-d'Or, Parc à résidus miniers East Sullivan, 1 ind. le 31 mai 2008 par Claudia Siano et Raymond Ladurantaye (feuillelet 837058).

Val-d'Or, Parc à résidus miniers East Sullivan, 1 ind. le 24 juin 2008 par Claudia Siano, Raymond Ladurantaye, Suzanne Labbé et Roch Bernier (feuillelet 837378).

Val-d'Or, Parc à résidus miniers East Sullivan, 1 ind. le 28 juin 2008 par Claudia Siano et David Soares (feuillelet 837401).

Val-d'Or, Parc à résidus miniers East Sullivan, 1 ind. le 6 juillet 2008 par Claudia Siano et Raymond Ladurantaye (feuillelet 837565).

Val-d'Or, Parc à résidus miniers East Sullivan, 1 ind. le 30 avril 2009 par Réal Gauthier (feuillelet 839503).

Val-d'Or, Parc à résidus miniers East Sullivan, 2 ind. le 2 mai 2009 par Réal Gauthier (feuillelet 839504).

Val-d'Or, Parc à résidus miniers East Sullivan, 1 ind. le 30 mai 2009 par Réal Gauthier et Linda Melnbardis (feuillelet 839552).

Val-d'Or, Parc à résidus miniers Manitou, 1 ind. le 30 mai 2009 par Louis Imbeau, Jonathan Gagnon et Évan Hovington (feuillelet 839077).

Val-d'Or, Parc à résidus miniers East Sullivan, 1 ind. le 30 mai 2009 par Claudia Siano et Raymond Ladurantaye (feuillelet 839054).

Val-d'Or, Parc à résidus miniers East Sullivan, 1 ind. le 1 juin 2009 par Raymond Ladurantaye (feuillelet 839367).

Val-d'Or, Parc à résidus miniers Manitou, 1 ind. le 2 juin 2009 par Raymond Ladurantaye et Claudia Siano (feuillelet 839371).

Val-d'Or, Parc à résidus miniers East Sullivan, 1 ind. le 20 juin 2009 par Claudia Siano, Linda Melnbardis et Madeleine Murray (feuillelet 839426).

Val-d'Or, Parc à résidus miniers East Sullivan, 1 ind. le 8 août 2009 par Claudia Siano et Raymond Ladurantaye (feuillelet 839569).

Val-d'Or, Parc à résidus miniers Manitou, 4 ind. le 27 mai 2010 par Claudia Siano et Raymond Ladurantaye (feuillelet 841106).

Val-d'Or, Parc à résidus miniers East Sullivan, 1 ind. le 30 mai 2010 par Claudia Siano et Raymond Ladurantaye (feuillelet 841140).

Val-d'Or, Parc à résidus miniers Manitou, 2 ind. le 24 juin 2010 par Claudia Siano et Raymond Ladurantaye (feuillelet 841788).

Val-d'Or, Parc à résidus miniers East Sullivan, 4 ind. le 24 juin 2010 par Claudia Siano et Raymond Ladurantaye (feuillelet 841787).

Val-d'Or, Parc à résidus miniers Manitou, 3 ind. le 21 juillet 2010 par Claudia Siano (feuillelet 842066).

Val-d'Or, Parc à résidus miniers East Sullivan, 5 ind. le 31 juillet 2010 par Raymond Ladurantaye (feuillelet 842115).
 Val-d'Or, Parc à résidus miniers Manitou, 1 ind. le 7 mai 2011 par Claudia Siano et Raymond Ladurantaye (feuillelet 125974).
 Val-d'Or, Parc à résidus miniers East Sullivan, 2 ind. le 8 mai 2011 par Raymond Ladurantaye (feuillelet 125988).
 Val-d'Or, Parc à résidus miniers East Sullivan, 1 ind. le 28 mai 2011 par Claudia Siano (feuillelet 126208).
 Val-d'Or, Parc à résidus miniers Manitou, 1 ind. le 28 mai 2011 par Louis Imbeau, Jonathan Gagnon, Dominique Fauteux et Amélie Drolet (feuillelet 126205).

Val-d'Or, Parc à résidus miniers Manitou, 3 ind. le 2 août 2011 par Claudia Siano, Raymond Ladurantaye, Micheline Fleury et Jacques Héneault (feuillelet 126643).

Val-d'Or, Parc à résidus miniers Manitou, 1 ind. le 13 mai 2012 par Claudia Siano et Raymond Ladurantaye (feuillelet 1508509).
 Val-d'Or, Parc à résidus miniers East Sullivan, 3 ind. le 13 mai 2012 par Claudia Siano et Raymond Ladurantaye (feuillelet 1508510).
 Val-d'Or, Parc à résidus miniers East Sullivan, 2 ind. le 26 mai 2012 par Jonathan Gagnon, Jonathan Fréchette et Louis Imbeau (feuillelet 1509703).

Val-d'Or, Parc à résidus miniers East Sullivan, 3 ind. le 7 juillet 2012 par Claudia Siano et Raymond Ladurantaye (feuillelet 1511118).
 Val-d'Or, Parc à résidus miniers East Sullivan, 4 ind. le 15 juillet 2012 par Raymond Ladurantaye et Claudia Siano (feuillelet 1511284).
 Val-d'Or, Parc à résidus miniers East Sullivan, 1 ind. le 22 juillet 2012 par Monique Groulx (feuillelet 1511751).
 Val-d'Or, Parc à résidus miniers East Sullivan, 3 ind. le 24 juillet 2012 par Raymond Ladurantaye, Claudia Siano et Danielle Paquette (feuillelet 1511451).

Val-d'Or, Parc à résidus miniers Manitou, 2 ind. le 12 août 2012 par Claudia Siano et Raymond Ladurantaye (feuillelet 1512024).
 Val-d'Or, Parc à résidus miniers East Sullivan, 3 ind. le 4 mai 2013 par Raymond Ladurantaye (feuillelet 1531580).
 Val-d'Or, Parc à résidus miniers East Sullivan, 8 ind. le 4 mai 2013 par Raymond Ladurantaye et Claudia Siano (feuillelet 1531585).
 Val-d'Or, Parc à résidus miniers East Sullivan, 4 ind. le 18 mai 2013 par Claudia Siano (feuillelet 1533207).
 Val-d'Or, Parc à résidus miniers East Sullivan, 2 ind. le 25 mai 2013 par Claudia Siano et Raymond Ladurantaye (feuillelet 1533722).

	<u>Mentions</u>	<u>NMI/mention</u>	<u>Constance</u>	<u>Indice d'abondance</u>
avril	3	1,67	2,78	0,046
mai	23	1,96	18,11	0,354
juin	9	1,44	17,65	0,255
juillet	12	2,50	21,05	0,526
août	4	1,75	3,23	0,056
Total	51	1,96	6,56	0,129

Merle d'Amérique *Turdus migratorius*

Val-d'Or, Parc à résidus miniers East Sullivan, 3 ind. le 14 août 1999 par André Lefebvre (feuillelet 307372).
 Val-d'Or, Parc à résidus miniers East Sullivan, 1 ind. le 12 septembre 1999 par André Lefebvre et Pierrette Lefebvre (feuillelet 307369).
 Val-d'Or, Parc à résidus miniers East Sullivan, 22 ind. le 29 juillet 2000 par André Lefebvre (feuillelet 251006).
 Première mention : Val-d'Or, Parc à résidus miniers East Sullivan, 6 ind. le 21 avril 2003 par Pierrette Lefebvre, André Lefebvre et Gilles Éthier (feuillelet 256201).

Val-d'Or, Parc à résidus miniers East Sullivan, 2 ind. le 2 mai 2003 par Louis Imbeau (feuillelet 256227).
 Val-d'Or, Parc à résidus miniers East Sullivan, 2 ind. le 11 mai 2003 par Louis Imbeau (feuillelet 256257).
 Val-d'Or, Parc à résidus miniers East Sullivan, 4 ind. le 18 mai 2003 par Réal Gauthier (feuillelet 256843).
 Val-d'Or, Parc à résidus miniers East Sullivan, 2 ind. le 25 mai 2003 par Louis Imbeau (feuillelet 256314).
 Val-d'Or, Parc à résidus miniers East Sullivan, 2 ind. le 2 juin 2003 par Louis Imbeau (feuillelet 256354).
 Val-d'Or, Parc à résidus miniers East Sullivan, 5 ind. le 8 juin 2003 par Louis Imbeau (feuillelet 256373).
 Val-d'Or, Parc à résidus miniers East Sullivan, 10 ind. le 14 juin 2003 par Réal Gauthier (feuillelet 256849).
 Val-d'Or, Parc à résidus miniers East Sullivan, 8 ind. le 4 juillet 2003 par Louis Imbeau (feuillelet 256479).
 Val-d'Or, Parc à résidus miniers East Sullivan, 1 ind. le 7 juillet 2003 par Louis Imbeau (feuillelet 256481).
 Val-d'Or, Parc à résidus miniers East Sullivan, 4 ind. le 27 juillet 2003 par Réjean Deschênes et Alexandre Giroux (feuillelet 256522).
 Val-d'Or, Parc à résidus miniers East Sullivan, 2 ind. le 1 août 2003 par Gilles Éthier, Pierrette Lefebvre et André Lefebvre (feuillelet 256539).
 Val-d'Or, Parc à résidus miniers East Sullivan, 12 ind. le 3 mai 2004 par Réjean Deschênes (feuillelet 258359).
 Val-d'Or, Parc à résidus miniers East Sullivan, 2 ind. le 4 mai 2004 par Réal Gauthier (feuillelet 258402).
 Val-d'Or, Parc à résidus miniers East Sullivan, 1 ind. le 16 mai 2004 par Édith Van de Walle (feuillelet 259409).
 Val-d'Or, mine Manitou, 6 ind. le 22 mai 2004 par André Lefebvre (feuillelet 259662).
 Val-d'Or, Parc à résidus miniers East Sullivan, 4 ind. le 24 mai 2004 par Pierrette Lefebvre et André Lefebvre (feuillelet 259665).
 Val-d'Or, Parc à résidus miniers East Sullivan, 4 ind. le 31 mai 2004 par Réal Gauthier (feuillelet 258450).
 Val-d'Or, Parc à résidus miniers East Sullivan, 8 ind. le 23 juillet 2004 par Louis Imbeau (feuillelet 258652).
 Val-d'Or, Parc à résidus miniers East Sullivan, 6 ind. le 7 août 2004 par Réal Gauthier (feuillelet 259218).
 Val-d'Or, Parc à résidus miniers East Sullivan, 10 ind. le 7 mai 2005 par Réal Gauthier (feuillelet 790334).
 Val-d'Or, Parc à résidus miniers East Sullivan, 4 ind. le 18 mai 2005 par Réal Gauthier (feuillelet 790338).
 Val-d'Or, Parc à résidus miniers East Sullivan, 6 ind. le 19 juillet 2005 par Claudia Siano (feuillelet 790467).
 Val-d'Or, Parc à résidus miniers East Sullivan, 2 ind. le 26 juillet 2005 par Réjean Deschênes (feuillelet 790495).
 Val-d'Or, Parc à résidus miniers East Sullivan, 1 ind. le 28 juillet 2005 par Sylvie Gagnon (feuillelet 790497).
 Val-d'Or, Parc à résidus miniers East Sullivan, 2 ind. le 24 septembre 2005 par Réal Gauthier (feuillelet 790688).
 Val-d'Or, Parc à résidus miniers East Sullivan, 1 ind. le 25 septembre 2005 par André Lefebvre (feuillelet 790854).
 Val-d'Or, Parc à résidus miniers East Sullivan, 8 ind. le 29 avril 2006 par Claudia Siano (feuillelet 791267).

Val-d'Or, Parc à résidus miniers East Sullivan, 2 ind. le 4 juin 2006 par Réal Gauthier, Louis Imbeau, Claudia Siano, Jean Aubé, Lucie Auclair, Linda Melnbardis, Melisa Melnbardis et Société de Loisir Ornithologique de l'Abitibi (feuillelet 791578).

Val-d'Or, Parc à résidus miniers East Sullivan, 4 ind. le 11 juin 2006 par Réal Gauthier (feuillelet 791973).

Val-d'Or, Parc à résidus miniers East Sullivan, 6 ind. le 25 juin 2006 par Raymond Ladurantaye et Claudia Siano (feuillelet 791814).

Val-d'Or, Parc à résidus miniers East Sullivan, 6 ind. le 8 juillet 2006 par Réal Gauthier (feuillelet 791976).

Val-d'Or, Parc à résidus miniers East Sullivan, 4 ind. le 15 juillet 2006 par Réal Gauthier (feuillelet 791977).

Val-d'Or, Parc à résidus miniers East Sullivan, 8 ind. le 22 juillet 2006 par Claudia Siano (feuillelet 791938).

Val-d'Or, Parc à résidus miniers East Sullivan, 2 ind. le 15 octobre 2006 par Claudia Siano et Raymond Ladurantaye (feuillelet 792209).

Val-d'Or, Parc à résidus miniers East Sullivan, 1 ind. le 21 octobre 2006 par Réal Gauthier (feuillelet 792345).

Val-d'Or, Parc à résidus miniers East Sullivan, 1 ind. le 2 janvier 2007 par Raymond Ladurantaye (feuillelet 792540) Photographie.

Val-d'Or, Parc à résidus miniers East Sullivan, 4 ind. le 20 avril 2007 par Claudia Siano et Raymond Ladurantaye (feuillelet 793120).

Val-d'Or, Parc à résidus miniers East Sullivan, 2 ind. le 25 avril 2007 par Raymond Ladurantaye et Claudia Siano (feuillelet 793135).

Val-d'Or, Parc à résidus miniers East Sullivan, 8 ind. le 28 avril 2007 par Réal Gauthier (feuillelet 835357).

Val-d'Or, Parc à résidus miniers East Sullivan, 8 ind. le 6 mai 2007 par Raymond Ladurantaye (feuillelet 793467).

Val-d'Or, Parc à résidus miniers East Sullivan, 1 ind. le 12 mai 2007 par Réal Gauthier (feuillelet 835358).

Val-d'Or, Parc à résidus miniers East Sullivan, 5 ind. le 18 mai 2007 par Roger Moreau (feuillelet 793539).

Val-d'Or, Parc à résidus miniers East Sullivan, 11 ind. le 19 mai 2007 par Réal Gauthier (feuillelet 835361).

Val-d'Or, Parc à résidus miniers East Sullivan, 1 ind. le 20 mai 2007 par Louis Imbeau, Sébastien Rioux, Pascal Drouin, Christophe Prince et Samuel Prince (feuillelet 793341).

Val-d'Or, Parc à résidus miniers East Sullivan, 8 ind. le 20 mai 2007 par Réal Gauthier (feuillelet 835362).

Val-d'Or, Parc à résidus miniers East Sullivan, 6 ind. le 21 mai 2007 par Raymond Ladurantaye et Claudia Siano (feuillelet 793485).

Val-d'Or, Parc à résidus miniers East Sullivan, 10 ind. le 3 juin 2007 par Réal Gauthier, Yolande Charron, Cécile Montémurro, Roger Fournier, Hélène Chouinard, Linda Melnbardis, Claudia Siano, Raymond Ladurantaye et Société de Loisir Ornithologique de l'Abitibi (feuillelet 835364).

Val-d'Or, Parc à résidus miniers East Sullivan, 4 ind. le 23 juin 2007 par Claudia Siano et Raymond Ladurantaye (feuillelet 835289).

Val-d'Or, Parc à résidus miniers East Sullivan, 10 ind. le 15 juillet 2007 par Claudia Siano et Raymond Ladurantaye (feuillelet 835301).

Val-d'Or, Parc à résidus miniers East Sullivan, 4 ind. le 19 avril 2008 par Réal Gauthier (feuillelet 837131).

Val-d'Or, Parc à résidus miniers East Sullivan, 8 ind. le 25 avril 2008 par Raymond Ladurantaye (feuillelet 836553).

Val-d'Or, Parc à résidus miniers East Sullivan, 1 ind. le 10 mai 2008 par Réal Gauthier (feuillelet 837145).

Val-d'Or, Parc à résidus miniers East Sullivan, 8 ind. le 18 mai 2008 par Réal Gauthier et Céline Gauthier (feuillelet 837150).

Val-d'Or, Parc à résidus miniers East Sullivan, 4 ind. le 31 mai 2008 par Claudia Siano et Raymond Ladurantaye (feuillelet 837058).

Val-d'Or, Parc à résidus miniers East Sullivan, 3 ind. le 6 juillet 2008 par Claudia Siano et Raymond Ladurantaye (feuillelet 837565).

Val-d'Or, Parc à résidus miniers East Sullivan, 3 ind. le 19 juillet 2008 par Claudia Siano (feuillelet 837726).

Val-d'Or, Parc à résidus miniers East Sullivan, 4 ind. le 9 août 2008 par Claudia Siano et Raymond Ladurantaye (feuillelet 837810).

Val-d'Or, Parc à résidus miniers East Sullivan, 3 ind. le 10 janvier 2009 par Raymond Ladurantaye (feuillelet 838477).

Val-d'Or, Parc à résidus miniers Manitou, 6 ind. le 26 avril 2009 par Raymond Ladurantaye (feuillelet 838831).

Val-d'Or, Parc à résidus miniers East Sullivan, 4 ind. le 30 avril 2009 par Réal Gauthier (feuillelet 839503).

Val-d'Or, Parc à résidus miniers East Sullivan, 16 ind. le 30 avril 2009 par Claudia Siano et Raymond Ladurantaye (feuillelet 838847).

Val-d'Or, Parc à résidus miniers East Sullivan, 12 ind. le 2 mai 2009 par Claudia Siano et Raymond Ladurantaye (feuillelet 838956).

Val-d'Or, Parc à résidus miniers East Sullivan, 8 ind. le 2 mai 2009 par Réal Gauthier (feuillelet 839504).

Val-d'Or, Parc à résidus miniers East Sullivan, 9 ind. le 9 mai 2009 par Claudia Siano et Raymond Ladurantaye (feuillelet 838979).

Val-d'Or, Parc à résidus miniers Manitou, 1 ind. le 30 mai 2009 par Louis Imbeau, Jonathan Gagnon et Évan Hovington (feuillelet 839077).

Val-d'Or, Parc à résidus miniers East Sullivan, 4 ind. le 30 mai 2009 par Louis Imbeau, Jonathan Gagnon et Évan Hovington (feuillelet 839076).

Val-d'Or, Parc à résidus miniers East Sullivan, 9 ind. le 30 mai 2009 par Claudia Siano et Raymond Ladurantaye (feuillelet 839054).

Val-d'Or, Parc à résidus miniers East Sullivan, 10 ind. le 30 mai 2009 par Réal Gauthier et Linda Melnbardis (feuillelet 839552).

Val-d'Or, Parc à résidus miniers East Sullivan, 8 ind. le 1 juin 2009 par Raymond Ladurantaye (feuillelet 839367).

Val-d'Or, Parc à résidus miniers East Sullivan, 5 ind. le 15 juin 2009 par Claudia Siano et Raymond Ladurantaye (feuillelet 839406).

Val-d'Or, Parc à résidus miniers East Sullivan, 6 ind. le 20 juin 2009 par Claudia Siano, Linda Melnbardis et Madeleine Murray (feuillelet 839426).

Val-d'Or, Parc à résidus miniers East Sullivan, 9 ind. le 4 juillet 2009 par Claudia Siano et Raymond Ladurantaye (feuillelet 839444).

Val-d'Or, Parc à résidus miniers East Sullivan, 8 ind. le 8 août 2009 par Claudia Siano et Raymond Ladurantaye (feuillelet 839569).

Val-d'Or, Parc à résidus miniers East Sullivan, 8 ind. le 9 août 2009 par Claudia Siano et Raymond Ladurantaye (feuillelet 839574).

Val-d'Or, Parc à résidus miniers East Sullivan, 6 ind. le 16 août 2009 par Claudia Siano et Raymond Ladurantaye (feuillelet 839580).

Val-d'Or, Parc à résidus miniers East Sullivan, 4 ind. le 17 octobre 2009 par Raymond Ladurantaye (feuillelet 839783).

Val-d'Or, Parc à résidus miniers East Sullivan, 2 ind. le 3 avril 2010 par Claudia Siano et Raymond Ladurantaye (feuillelet 840425).

Val-d'Or, Parc à résidus miniers East Sullivan, 6 ind. le 11 avril 2010 par Claudia Siano et Raymond Ladurantaye (feuillelet 840485).

Val-d'Or, Parc à résidus miniers East Sullivan, 20 ind. le 17 avril 2010 par Raymond Ladurantaye et Jacques Héneault (feuillelet 840520).

Val-d'Or, Parc à résidus miniers East Sullivan, 28 ind. le 24 avril 2010 par Claudia Siano et Raymond Ladurantaye (feuillelet 840610).

Val-d'Or, Parc à résidus miniers East Sullivan, 8 ind. le 24 juin 2010 par Claudia Siano et Raymond Ladurantaye (feuillelet 841787).

Val-d'Or, Parc à résidus miniers East Sullivan, 10 ind. le 10 juillet 2010 par Claudia Siano (feuillelet 841986).

Val-d'Or, Parc à résidus miniers East Sullivan, 8 ind. le 21 juillet 2010 par Claudia Siano (feuillelet 842067).

Val-d'Or, Parc à résidus miniers East Sullivan, 1 ind. le 31 juillet 2010 par Réjean Deschênes (feuillelet 842116).

Val-d'Or, Parc à résidus miniers East Sullivan, 5 ind. le 10 octobre 2010 par Raymond Ladurantaye et Claudia Siano (feuillelet 841460).

Val-d'Or, Parc à résidus miniers Manitou, 1 ind. le 9 avril 2011 par Claudia Siano et Raymond Ladurantaye (feuillelet 842477).

Val-d'Or, Parc à résidus miniers East Sullivan, 20 ind. le 16 avril 2011 par Raymond Ladurantaye (feuillelet 842498).

Val-d'Or, Parc à résidus miniers East Sullivan, 8 ind. le 22 avril 2011 par Raymond Ladurantaye (feuillelet 125665).

Val-d'Or, Parc à résidus miniers East Sullivan, 20 ind. le 25 avril 2011 par Claudia Siano et Raymond Ladurantaye (feuillelet 125684).

Val-d'Or, Parc à résidus miniers East Sullivan, 4 ind. le 13 mai 2011 par Raymond Ladurantaye (feuillelet 126077) qui note : « Un merle leucique. » Pigmentation anormale -- Photographie.

Val-d'Or, Parc à résidus miniers Manitou, 1 ind. le 14 mai 2011 par Sylvie Gagnon (feuillelet 126088).

Val-d'Or, Parc à résidus miniers East Sullivan, 1 ind. le 14 mai 2011 par Sylvie Gagnon (feuillelet 126089).

Val-d'Or, Parc à résidus miniers East Sullivan, 2 ind. le 23 mai 2011 par François Dubois (feuillelet 842602).

Val-d'Or, Parc à résidus miniers East Sullivan, 10 ind. le 11 juin 2011 par Raymond Ladurantaye (feuillelet 126323) Albinisme partiel.

Val-d'Or, Parc à résidus miniers East Sullivan, 4 ind. le 19 juin 2011 par Claudia Siano (feuillelet 126385).

Val-d'Or, Parc à résidus miniers East Sullivan, 1 ind. le 10 juillet 2011 par François Dubois (feuillelet 842911).

Val-d'Or, Parc à résidus miniers East Sullivan, 6 ind. le 16 juillet 2011 par Claudia Siano (feuillelet 126575).

Val-d'Or, Parc à résidus miniers East Sullivan, 1 ind. le 19 juillet 2011 par François Dubois (feuillelet 842933).

Val-d'Or, Parc à résidus miniers East Sullivan, 2 ind. le 14 août 2011 par Claudia Siano et Raymond Ladurantaye (feuillelet 126680).

Val-d'Or, Parc à résidus miniers East Sullivan, 12 ind. le 30 octobre 2011 par Claudia Siano et Raymond Ladurantaye (feuillelet 126847).

Val-d'Or, Parc à résidus miniers East Sullivan, 3 ind. le 1 avril 2012 par Raymond Ladurantaye (feuillelet 1506055).

Val-d'Or, Parc à résidus miniers East Sullivan, 3 ind. le 8 avril 2012 par Raymond Ladurantaye et Claudia Siano (feuillelet 1506349).

Val-d'Or, Parc à résidus miniers East Sullivan, 8 ind. le 14 avril 2012 par Raymond Ladurantaye (feuillelet 1506635).

Val-d'Or, Parc à résidus miniers East Sullivan, 2 ind. le 22 avril 2012 par Claudia Siano et Raymond Ladurantaye (feuillelet 1507078).

Val-d'Or, Parc à résidus miniers East Sullivan, 3 ind. le 2 mai 2012 par François Dubois (feuillelet 1507666).

Val-d'Or, Parc à résidus miniers East Sullivan, 3 ind. le 6 mai 2012 par Jonathan Leclair, Stéphanie Déziel et Rosée Leclair (feuillelet 127067).

Val-d'Or, Parc à résidus miniers East Sullivan, 8 ind. le 6 mai 2012 par Raymond Ladurantaye et Claudia Siano (feuillelet 1507993).

Val-d'Or, Parc à résidus miniers East Sullivan, 3 ind. le 13 mai 2012 par Claudia Siano et Raymond Ladurantaye (feuillelet 1508510).

Val-d'Or, Parc à résidus miniers East Sullivan, 2 ind. le 21 mai 2012 par Raymond Ladurantaye et Claudia Siano (feuillelet 1509144).

Val-d'Or, Parc à résidus miniers East Sullivan, 1 ind. le 3 juin 2012 par Raymond Ladurantaye et Claudia Siano (feuillelet 1509968).

Val-d'Or, Parc à résidus miniers East Sullivan, 2 ind. le 17 juin 2012 par Raymond Ladurantaye et Claudia Siano (feuillelet 1510454).

Val-d'Or, Parc à résidus miniers East Sullivan, 2 ind. le 19 juin 2012 par Louis Imbeau (feuillelet 127185).

Val-d'Or, Parc à résidus miniers East Sullivan, 1 ind. le 24 juin 2012 par Claudia Siano (feuillelet 1510726).

Val-d'Or, Parc à résidus miniers East Sullivan, 2 ind. le 25 juin 2012 par Claudia Siano et Raymond Ladurantaye (feuillelet 1510729).

Val-d'Or, Parc à résidus miniers East Sullivan, 6 ind. le 7 juillet 2012 par Claudia Siano et Raymond Ladurantaye (feuillelet 1511118).

Val-d'Or, Parc à résidus miniers East Sullivan, 5 ind. le 15 juillet 2012 par Raymond Ladurantaye et Claudia Siano (feuillelet 1511284).

Val-d'Or, Parc à résidus miniers East Sullivan, 12 ind. le 22 juillet 2012 par Monique Groulx (feuillelet 1511751).

Val-d'Or, Parc à résidus miniers East Sullivan, 4 ind. le 24 juillet 2012 par Raymond Ladurantaye, Claudia Siano et Danielle Paquette (feuillelet 1511451).

Val-d'Or, Parc à résidus miniers East Sullivan, 2 ind. le 27 juillet 2012 par Monique Groulx (feuillelet 1511760).

Val-d'Or, Parc à résidus miniers East Sullivan, 2 ind. le 16 septembre 2012 par Raymond Ladurantaye et Claudia Siano (feuillelet 1513522).

Val-d'Or, Parc à résidus miniers Manitou, 5 ind. le 15 avril 2013 par Raymond Ladurantaye (feuillelet 1529643).

Val-d'Or, Parc à résidus miniers Manitou, 5 ind. le 18 avril 2013 par Raymond Ladurantaye (feuillelet 1529909).

Val-d'Or, Parc à résidus miniers East Sullivan, 1 ind. le 21 avril 2013 par François Dubois (feuillelet 1530148).

Val-d'Or, Parc à résidus miniers Manitou, 3 ind. le 21 avril 2013 par Raymond Ladurantaye, Claudia Siano, Pascal Perreault et Claude Deschênes (feuillelet 1530229).

Val-d'Or, Parc à résidus miniers East Sullivan, 1 ind. le 21 avril 2013 par François Dubois et Sarah Dubois (feuillelet 1530341).

Val-d'Or, Parc à résidus miniers East Sullivan, 20 ind. le 23 avril 2013 par Raymond Ladurantaye (feuillelet 1530654).

Val-d'Or, Parc à résidus miniers East Sullivan, 1 ind. le 27 avril 2013 par Raymond Ladurantaye et Claudia Siano (feuillelet 1530794).

Val-d'Or, Parc à résidus miniers East Sullivan, 3 ind. le 27 avril 2013 par Raymond Ladurantaye (feuillelet 1530793).

Val-d'Or, Parc à résidus miniers East Sullivan, 1 ind. le 29 avril 2013 par François Dubois et Sarah Dubois (feuillelet 1531003).

Val-d'Or, Parc à résidus miniers East Sullivan, 12 ind. le 4 mai 2013 par Raymond Ladurantaye et Claudia Siano (feuillelet 1531585).

Val-d'Or, Parc à résidus miniers East Sullivan, 7 ind. le 11 mai 2013 par François Dubois (feuillelet 1532245).

Val-d'Or, Parc à résidus miniers East Sullivan, 2 ind. le 18 mai 2013 par Claudia Siano (feuillelet 1533207).

Val-d'Or, Parc à résidus miniers East Sullivan, 2 ind. le 20 mai 2013 par François Dubois (feuillelet 1533128).

Val-d'Or, Parc à résidus miniers East Sullivan, 2 ind. le 31 mai 2013 par François Dubois (feuillelet 1534290).

Val-d'Or, Parc à résidus miniers East Sullivan, 1 ind. le 31 mai 2013 par Bruno Tremblay (feuillelet 1534283).

	<u>Mentions</u>	<u>NMI/mention</u>	<u>Constance</u>	<u>Indice d'abondance</u>
janvier	2	2,00	14,29	0,286
avril	31	7,32	28,70	2,102
mai	44	4,82	34,65	1,669
juin	19	4,84	37,25	1,804
juillet	26	5,81	45,61	2,649
août	8	4,88	6,45	0,315
septembre	4	1,50	3,17	0,048
octobre	5	4,80	6,33	0,304
Total	139	5,43	17,89	0,972

Grive sp *Turdinae sp*

Val-d'Or, Parc à résidus miniers East Sullivan, 1 ind. le 9 mai 2010 par Claudia Siano et Raymond Ladurantaye (feuille 840882).

	<u>Mentions</u>	<u>NMI/mention</u>	<u>Constance</u>	<u>Indice d'abondance</u>
mai	1	1,00	0,79	0,008
Total	1	1,00	0,13	0,001

Moqueur polyglotte *Mimus polyglottos*

Val-d'Or, Parc à résidus miniers East Sullivan, 1 ind. le 2 juin 2003 par Louis Imbeau (feuille 256354) qui note : « Bécasseau semipalmé: Un individu portait une bague rouge à la patte droite. Je n'ai pas vu d'autres bagues.

Bécassin roux: 2 individus de la sous-espèce griseus, qui niche au nord du Québec (ventre grisâtre). Le cri élimine le B. à long bec, 3 notes: kiou-kiou-kiou.

Moqueur polyglotte: Repéré au vol, le blanc à l'aile a attiré mon attention. Posé, la longue queue est aussi caractéristique. » Mention singularisée -- Description physique brève.

Val-d'Or, Parc à résidus miniers East Sullivan, 1 ind. le 7 juin 2008 par Raymond Ladurantaye (feuille 837311) Photographie.

Première mention : Val-d'Or, Parc à résidus miniers East Sullivan, 1 ind. le 29 mai 2011 par Raymond Ladurantaye (feuille 126226) Photographie.

Val-d'Or, Parc à résidus miniers East Sullivan, 1 ind. le 17 mai 2013 par Raymond Ladurantaye (feuille 1533198).

	<u>Mentions</u>	<u>NMI/mention</u>	<u>Constance</u>	<u>Indice d'abondance</u>
mai	2	1,00	1,57	0,016
juin	2	1,00	3,92	0,039
Total	4	1,00	0,51	0,005

Moqueur roux *Toxostoma rufum*

Val-d'Or, Parc à résidus miniers East Sullivan, 2 ind. le 4 juin 2006 par Réal Gauthier, Louis Imbeau, Claudia Siano, Jean Aubé, Lucie Auclair, Linda Melnbardis, Melisa Melnbardis et Société de Loisir Ornithologique de l'Abitibi (feuille 791578) qui notent : « Moqueur roux: Deux Moqueurs roux se déplaçant ensemble le long d'un chemin, dans les arbustes. Un des individus a aussi chanté. » Mâle chanteur -- Description du comportement.

Val-d'Or, Parc à résidus miniers East Sullivan, 1 ind. le 11 juin 2006 par Réal Gauthier (feuille 791973).

Val-d'Or, Parc à résidus miniers East Sullivan, 2 ind. le 8 juillet 2006 par Réal Gauthier (feuille 791976) qui note : « Moqueur roux: Entendus au même endroit que lors de la sortie du 4 juin. Vus quelques minutes plus tard. » Vu et entendu.

Val-d'Or, Parc à résidus miniers East Sullivan, 1 ind. le 15 juillet 2006 par Réal Gauthier (feuille 791977).

Val-d'Or, Parc à résidus miniers East Sullivan, 1 ind. le 17 juin 2012 par Raymond Ladurantaye et Claudia Siano (feuille 1510454).

Première mention : Val-d'Or, Parc à résidus miniers East Sullivan, 1 ind. le 18 mai 2013 par Claudia Siano (feuille 1533207).

Val-d'Or, Parc à résidus miniers East Sullivan, 1 ind. le 18 mai 2013 par Raymond Ladurantaye (feuille 1533201).

Val-d'Or, Parc à résidus miniers East Sullivan, 1 ind. le 20 mai 2013 par François Dubois (feuille 1533128).

	<u>Mentions</u>	<u>NMI/mention</u>	<u>Constance</u>	<u>Indice d'abondance</u>
mai	3	1,00	2,36	0,024
juin	3	1,33	5,88	0,078
juillet	2	1,50	3,51	0,053
Total	8	1,25	1,03	0,013

Étourneau sansonnet *Sturnus vulgaris*

Val-d'Or, Parc à résidus miniers East Sullivan, 8 ind. le 2 juin 2003 par Louis Imbeau (feuille 256354).

Val-d'Or, mine Manitou, 3 ind. le 22 mai 2004 par André Lefebvre (feuille 259662).

Val-d'Or, Parc à résidus miniers East Sullivan, 60 ind. le 23 juillet 2004 par Louis Imbeau (feuille 258652) Immature.

Val-d'Or, Parc à résidus miniers East Sullivan, 300 ind. le 27 octobre 2004 par Louis Imbeau (feuille 259284).

Val-d'Or, Parc à résidus miniers East Sullivan, 2 ind. le 4 juin 2006 par Réal Gauthier, Louis Imbeau, Claudia Siano, Jean Aubé, Lucie Auclair, Linda Melnbardis, Melisa Melnbardis et Société de Loisir Ornithologique de l'Abitibi (feuille 791578).

Val-d'Or, Parc à résidus miniers East Sullivan, 1 ind. le 15 octobre 2006 par Claudia Siano, Bruno Major, Samuel Prince, Louis Imbeau, Roger Fournier et Société de Loisir Ornithologique de l'Abitibi (feuille 792208).

Val-d'Or, Parc à résidus miniers East Sullivan, 8 ind. le 21 octobre 2006 par Réal Gauthier (feuille 792345).

Val-d'Or, Parc à résidus miniers East Sullivan, 20 ind. le 20 avril 2007 par Claudia Siano et Raymond Ladurantaye (feuille 793120).

Val-d'Or, Parc à résidus miniers East Sullivan, 2 ind. le 19 mai 2007 par Réal Gauthier (feuille 835361).

Val-d'Or, Parc à résidus miniers East Sullivan, 1 ind. le 20 mai 2007 par Louis Imbeau, Sébastien Rioux, Pascal Drouin, Christophe Prince et Samuel Prince (feuille 793341).

Val-d'Or, Parc à résidus miniers East Sullivan, 22 ind. le 23 juin 2007 par Claudia Siano et Raymond Ladurantaye (feuille 835289).

Val-d'Or, Parc à résidus miniers East Sullivan, 60 ind. le 15 juillet 2007 par Claudia Siano et Raymond Ladurantaye (feuille 835301).

Val-d'Or, Parc à résidus miniers East Sullivan, 30 ind. le 3 août 2007 par Raymond Ladurantaye et Claudia Siano (feuille 835466).

Val-d'Or, Parc à résidus miniers East Sullivan, 1 ind. le 10 mai 2008 par Réal Gauthier (feuille 837145).

Val-d'Or, Parc à résidus miniers East Sullivan, 67 ind. le 6 juillet 2008 par Claudia Siano et Raymond Ladurantaye (feuille 837565).

Val-d'Or, Parc à résidus miniers East Sullivan, 130 ind. le 13 juillet 2008 par Claudia Siano et Raymond Ladurantaye (feuille 837691).

Val-d'Or, Parc à résidus miniers East Sullivan, 1 ind. le 18 août 2008 par Réal Gauthier (feuille 838316).

Val-d'Or, Parc à résidus miniers East Sullivan, 1 ind. le 23 août 2008 par Réal Gauthier (feuille 838317).

Val-d'Or, Parc à résidus miniers East Sullivan, 16 ind. le 19 avril 2009 par Raymond Ladurantaye, Claudia Siano et Jacques Héneault (feuille 838794).

Val-d'Or, Parc à résidus miniers East Sullivan, 100 ind. le 26 avril 2009 par Raymond Ladurantaye (feuillelet 838830).
 Val-d'Or, Parc à résidus miniers East Sullivan, 6 ind. le 2 mai 2009 par Réal Gauthier (feuillelet 839504).
 Val-d'Or, Parc à résidus miniers East Sullivan, 8 ind. le 24 avril 2010 par Claudia Siano et Raymond Ladurantaye (feuillelet 840610).
 Val-d'Or, Parc à résidus miniers East Sullivan, 24 ind. le 10 juillet 2010 par Claudia Siano (feuillelet 841986).
 Val-d'Or, Parc à résidus miniers East Sullivan, 1 ind. le 10 juillet 2011 par François Dubois (feuillelet 842911).
 Val-d'Or, Parc à résidus miniers East Sullivan, 12 ind. le 1 avril 2012 par Raymond Ladurantaye (feuillelet 1506055).
 Val-d'Or, Parc à résidus miniers East Sullivan, 12 ind. le 22 avril 2012 par Claudia Siano et Raymond Ladurantaye (feuillelet 1507078).
 Val-d'Or, Parc à résidus miniers East Sullivan, 60 ind. le 24 juillet 2012 par Raymond Ladurantaye, Claudia Siano et Danielle Paquette (feuillelet 1511451).

Val-d'Or, Parc à résidus miniers East Sullivan, 10 ind. le 27 avril 2013 par Raymond Ladurantaye et Claudia Siano (feuillelet 1530794).

	<u>Mentions</u>	<u>NMI/mention</u>	<u>Constance</u>	<u>Indice d'abondance</u>
avril	7	25,43	6,48	1,648
mai	5	2,60	3,94	0,102
juin	3	10,67	5,88	0,627
juillet	7	57,43	12,28	7,053
août	3	10,67	2,42	0,258
octobre	3	103,00	3,80	3,911
Total	28	34,50	3,60	1,243

Pipit d'Amérique *Anthus rubescens*

Première mention : Val-d'Or, Parc à résidus miniers East Sullivan, 2 ind. le 10 septembre 1999 par André Lefebvre (feuillelet 307368).
 Val-d'Or, Parc à résidus miniers East Sullivan, 40 ind. le 12 septembre 1999 par André Lefebvre et Pierrette Lefebvre (feuillelet 307369).
 Val-d'Or, Parc à résidus miniers East Sullivan, 50 ind. le 11 octobre 1999 par Réal Gauthier (feuillelet 260730).
 Val-d'Or, Parc à résidus miniers East Sullivan, 4 ind. le 16 octobre 1999 par Pierrette Lefebvre et André Lefebvre (feuillelet 307444).
 Val-d'Or, Parc à résidus miniers East Sullivan, 2 ind. le 25 mai 2003 par Louis Imbeau (feuillelet 256314).
 Val-d'Or, Parc à résidus miniers East Sullivan, 10 ind. le 1 août 2003 par Gilles Éthier, Pierrette Lefebvre et André Lefebvre (feuillelet 256539).
 Val-d'Or, Parc à résidus miniers East Sullivan, 50 ind. le 6 septembre 2003 par Sylvie Gagnon (feuillelet 257171).
 Val-d'Or, Parc à résidus miniers East Sullivan, 100 ind. le 13 septembre 2003 par Réal Gauthier (feuillelet 256861).
 Val-d'Or, Parc à résidus miniers East Sullivan, 170 ind. le 18 septembre 2003 par Louis Imbeau (feuillelet 256638).
 Val-d'Or, Parc à résidus miniers East Sullivan, 200 ind. le 20 septembre 2003 par Louis Imbeau (feuillelet 256633).
 Val-d'Or, Parc à résidus miniers East Sullivan, 80 ind. le 25 septembre 2003 par Réal Gauthier (feuillelet 256865).
 Val-d'Or, Parc à résidus miniers East Sullivan, 350 ind. le 25 septembre 2003 par Louis Imbeau (feuillelet 256641).
 Val-d'Or, Parc à résidus miniers East Sullivan, 150 ind. le 28 septembre 2003 par Louis Imbeau et Réal Gauthier (feuillelet 256647).
 Val-d'Or, Parc à résidus miniers East Sullivan, 350 ind. le 2 octobre 2003 par Louis Imbeau (feuillelet 256652).
 Val-d'Or, Parc à résidus miniers East Sullivan, 200 ind. le 5 octobre 2003 par Réal Gauthier (feuillelet 256866).
 Val-d'Or, Parc à résidus miniers East Sullivan, 100 ind. le 8 octobre 2003 par Réal Gauthier (feuillelet 256868).
 Val-d'Or, Parc à résidus miniers East Sullivan, 140 ind. le 13 octobre 2003 par Louis Imbeau (feuillelet 256670).
 Val-d'Or, Parc à résidus miniers East Sullivan, 12 ind. le 16 octobre 2003 par Réal Gauthier (feuillelet 256871).
 Val-d'Or, Parc à résidus miniers East Sullivan, 40 ind. le 19 octobre 2003 par Louis Imbeau et Réal Gauthier (feuillelet 256683).
 Val-d'Or, Parc à résidus miniers East Sullivan, 40 ind. le 21 octobre 2003 par Réal Gauthier (feuillelet 256872).
 Val-d'Or, Parc à résidus miniers East Sullivan, 60 ind. le 25 octobre 2003 par Réal Gauthier (feuillelet 256874).
 Val-d'Or, Parc à résidus miniers East Sullivan, 70 ind. le 26 octobre 2003 par Réal Gauthier (feuillelet 256875).
 Val-d'Or, Parc à résidus miniers East Sullivan, 80 ind. le 24 mai 2004 par Pierrette Lefebvre et André Lefebvre (feuillelet 259665).
 Val-d'Or, Parc à résidus miniers East Sullivan, 16 ind. le 9 septembre 2004 par Louis Imbeau (feuillelet 259123).
 Val-d'Or, Parc à résidus miniers East Sullivan, 12 ind. le 12 septembre 2004 par Réal Gauthier (feuillelet 250419).
 Val-d'Or, Parc à résidus miniers East Sullivan, 30 ind. le 12 septembre 2004 par Louis Imbeau (feuillelet 259128).
 Val-d'Or, Parc à résidus miniers East Sullivan, 300 ind. le 19 septembre 2004 par Louis Imbeau (feuillelet 259201).
 Val-d'Or, Parc à résidus miniers East Sullivan, 80 ind. le 26 septembre 2004 par Louis Imbeau, Nancy Lafond, Yvon Rhéault et Nicole Buteau (feuillelet 253609).
 Val-d'Or, Parc à résidus miniers East Sullivan, 30 ind. le 30 septembre 2004 par Réal Gauthier (feuillelet 259230).
 Val-d'Or, Parc à résidus miniers East Sullivan, 20 ind. le 9 octobre 2004 par Réal Gauthier (feuillelet 259532).
 Val-d'Or, Parc à résidus miniers East Sullivan, 1 ind. le 13 octobre 2004 par Louis Imbeau (feuillelet 259256).
 Val-d'Or, Parc à résidus miniers East Sullivan, 1 ind. le 20 octobre 2004 par Louis Imbeau (feuillelet 259271).
 Val-d'Or, Parc à résidus miniers East Sullivan, 20 ind. le 18 mai 2005 par Réal Gauthier (feuillelet 790338).
 Val-d'Or, Parc à résidus miniers East Sullivan, 19 ind. le 28 août 2005 par Réal Gauthier, Alain Normand, Daniel Hébert, France Neveu, Yvon Rhéault, Carole Lagacé, Linda Melnbardis, Nicole Buteau, Claudia Siano, Hélène Chouinard, Sylvie Gagnon et Renée Lévesque (feuillelet 790625).
 Val-d'Or, Parc à résidus miniers East Sullivan, 9 ind. le 5 septembre 2005 par Sylvie Gagnon (feuillelet 790643).
 Val-d'Or, Parc à résidus miniers East Sullivan, 8 ind. le 7 septembre 2005 par Louis Imbeau (feuillelet 790645).
 Val-d'Or, Parc à résidus miniers East Sullivan, 25 ind. le 11 septembre 2005 par Sylvie Gagnon (feuillelet 790654).
 Val-d'Or, Parc à résidus miniers East Sullivan, 2 ind. le 14 septembre 2005 par Louis Imbeau (feuillelet 790662).
 Val-d'Or, Parc à résidus miniers East Sullivan, 40 ind. le 18 septembre 2005 par Claudia Siano (feuillelet 790674).
 Val-d'Or, Parc à résidus miniers East Sullivan, 6 ind. le 21 septembre 2005 par Louis Imbeau (feuillelet 790679).

Val-d'Or, Parc à résidus miniers East Sullivan, 100 ind. le 24 septembre 2005 par Réal Gauthier (feuillelet 790688).

Val-d'Or, Parc à résidus miniers East Sullivan, 150 ind. le 25 septembre 2005 par André Lefebvre (feuillelet 790854).

Val-d'Or, Parc à résidus miniers East Sullivan, 70 ind. le 28 septembre 2005 par Louis Imbeau (feuillelet 790706).

Val-d'Or, Parc à résidus miniers East Sullivan, 18 ind. le 30 septembre 2005 par Réal Gauthier (feuillelet 790709).

Val-d'Or, Parc à résidus miniers East Sullivan, 60 ind. le 2 octobre 2005 par Claudia Siano (feuillelet 790785).

Val-d'Or, Parc à résidus miniers East Sullivan, 28 ind. le 16 octobre 2005 par Sylvie Gagnon, Louis Imbeau, Pierre Lavigne, Claudia Siano, Micheline Hatin, Lucie Levac, Nicole Buteau, Yvon Rhéault et Société de Loisir Ornithologique de l'Abitibi (feuillelet 790816).

Val-d'Or, Parc à résidus miniers East Sullivan, 50 ind. le 21 mai 2006 par Raymond Ladurantaye (feuillelet 791589).

Val-d'Or, Parc à résidus miniers East Sullivan, 50 ind. le 9 septembre 2006 par Réal Gauthier (feuillelet 792333).

Val-d'Or, Parc à résidus miniers East Sullivan, 50 ind. le 10 septembre 2006 par Raymond Ladurantaye et Claudia Siano (feuillelet 792088).

Val-d'Or, Parc à résidus miniers East Sullivan, 50 ind. le 16 septembre 2006 par Claudia Siano et Raymond Ladurantaye (feuillelet 792094).

Val-d'Or, Parc à résidus miniers East Sullivan, 40 ind. le 21 septembre 2006 par Réal Gauthier (feuillelet 792334).

Val-d'Or, Parc à résidus miniers East Sullivan, 30 ind. le 23 septembre 2006 par Claudia Siano et Raymond Ladurantaye (feuillelet 792100).

Val-d'Or, Parc à résidus miniers East Sullivan, 80 ind. le 23 septembre 2006 par Réal Gauthier (feuillelet 792336).

Val-d'Or, Parc à résidus miniers East Sullivan, 2 ind. le 27 septembre 2006 par Louis Imbeau (feuillelet 792080).

Val-d'Or, Parc à résidus miniers East Sullivan, 30 ind. le 28 septembre 2006 par Réal Gauthier (feuillelet 792338).

Val-d'Or, Parc à résidus miniers East Sullivan, 30 ind. le 30 septembre 2006 par Réal Gauthier (feuillelet 792339).

Val-d'Or, Parc à résidus miniers East Sullivan, 50 ind. le 3 octobre 2006 par Réal Gauthier (feuillelet 792340).

Val-d'Or, Parc à résidus miniers East Sullivan, 40 ind. le 7 octobre 2006 par Réal Gauthier (feuillelet 792342).

Val-d'Or, Parc à résidus miniers East Sullivan, 21 ind. le 9 octobre 2006 par Sylvie Gagnon, Réal Gauthier et André Lefebvre (feuillelet 792139).

Val-d'Or, Parc à résidus miniers East Sullivan, 20 ind. le 15 octobre 2006 par Claudia Siano, Bruno Major, Samuel Prince, Louis Imbeau, Roger Fournier et Société de Loisir Ornithologique de l'Abitibi (feuillelet 792208).

Val-d'Or, Parc à résidus miniers East Sullivan, 20 ind. le 15 octobre 2006 par Claudia Siano et Raymond Ladurantaye (feuillelet 792209).

Val-d'Or, Parc à résidus miniers East Sullivan, 1 ind. le 12 mai 2007 par Réal Gauthier (feuillelet 835358).

Val-d'Or, Parc à résidus miniers East Sullivan, 15 ind. le 20 mai 2007 par Louis Imbeau, Sébastien Rioux, Pascal Drouin, Christophe Prince et Samuel Prince (feuillelet 793341).

Val-d'Or, Parc à résidus miniers East Sullivan, 30 ind. le 5 septembre 2007 par Louis Imbeau (feuillelet 835492).

Val-d'Or, Parc à résidus miniers East Sullivan, 30 ind. le 9 septembre 2007 par Claudia Siano et Raymond Ladurantaye (feuillelet 835604).

Val-d'Or, Parc à résidus miniers East Sullivan, 1 ind. le 12 septembre 2007 par Louis Imbeau (feuillelet 835510).

Val-d'Or, Parc à résidus miniers East Sullivan, 4 ind. le 23 septembre 2007 par Claudia Siano, Raymond Ladurantaye, Yolande Charron et Andrée Lévesque (feuillelet 835610).

Val-d'Or, Parc à résidus miniers East Sullivan, 1 ind. le 26 septembre 2007 par Louis Imbeau (feuillelet 835571).

Val-d'Or, Parc à résidus miniers East Sullivan, 30 ind. le 30 septembre 2007 par Raymond Ladurantaye (feuillelet 835612).

Val-d'Or, Parc à résidus miniers East Sullivan, 15 ind. le 13 octobre 2007 par Claudia Siano et Raymond Ladurantaye (feuillelet 835777).

Val-d'Or, Parc à résidus miniers East Sullivan, 12 ind. le 14 octobre 2007 par Louis Imbeau, Jean Lapointe, Suzanne Trudel, Réal Gauthier, Claudia Siano et Société de Loisir Ornithologique de l'Abitibi (feuillelet 835779).

Val-d'Or, Parc à résidus miniers East Sullivan, 4 ind. le 28 octobre 2007 par Claudia Siano et Raymond Ladurantaye (feuillelet 835791).

Val-d'Or, Parc à résidus miniers East Sullivan, 100 ind. le 18 mai 2008 par Réal Gauthier et Céline Gauthier (feuillelet 837150).

Val-d'Or, Parc à résidus miniers East Sullivan, 13 ind. le 28 mai 2008 par Claudia Siano et Raymond Ladurantaye (feuillelet 837005).

Val-d'Or, Parc à résidus miniers East Sullivan, 1 ind. le 24 juin 2008 par Claudia Siano, Raymond Ladurantaye, Suzanne Labbé et Roch Bernier (feuillelet 837378).

Val-d'Or, Parc à résidus miniers East Sullivan, 6 ind. le 16 août 2008 par Claudia Siano et Raymond Ladurantaye (feuillelet 837834).

Val-d'Or, Parc à résidus miniers East Sullivan, 64 ind. le 13 septembre 2008 par Raymond Ladurantaye (feuillelet 838052).

Val-d'Or, Parc à résidus miniers East Sullivan, 12 ind. le 21 septembre 2008 par Raymond Ladurantaye, Claudia Siano, Francine Cloutier et Mario Cloutier (feuillelet 838088).

Val-d'Or, Parc à résidus miniers East Sullivan, 42 ind. le 28 septembre 2008 par Claudia Siano et Raymond Ladurantaye (feuillelet 838121).

Val-d'Or, Parc à résidus miniers East Sullivan, 42 ind. le 4 octobre 2008 par Raymond Ladurantaye (feuillelet 838143).

Val-d'Or, Parc à résidus miniers East Sullivan, 127 ind. le 5 octobre 2008 par Sylvie Gagnon, Claudia Siano, Raymond Ladurantaye, Réal Gauthier, Hélène Chouinard et Société de Loisir Ornithologique de l'Abitibi (feuillelet 838150).

Val-d'Or, Parc à résidus miniers East Sullivan, 11 ind. le 9 octobre 2008 par Raymond Ladurantaye (feuillelet 838162).

Val-d'Or, Parc à résidus miniers East Sullivan, 16 ind. le 12 octobre 2008 par Claudia Siano et Raymond Ladurantaye (feuillelet 838177).

Val-d'Or, Parc à résidus miniers East Sullivan, 33 ind. le 19 octobre 2008 par Claudia Siano et Raymond Ladurantaye (feuillelet 838206).

Val-d'Or, Parc à résidus miniers East Sullivan, 1 ind. le 26 octobre 2008 par Claudia Siano et Raymond Ladurantaye (feuillelet 838229).

Val-d'Or, Parc à résidus miniers East Sullivan, 2 ind. le 2 mai 2009 par Réal Gauthier (feuillelet 839504).

Val-d'Or, Parc à résidus miniers East Sullivan, 30 ind. le 9 mai 2009 par Claudia Siano et Raymond Ladurantaye (feuillelet 838979).

Val-d'Or, Parc à résidus miniers East Sullivan, 70 ind. le 19 mai 2009 par Claudia Siano et Raymond Ladurantaye (feuillelet 838995).

Val-d'Or, Parc à résidus miniers East Sullivan, 80 ind. le 20 mai 2009 par Raymond Ladurantaye (feuillelet 838996).

Val-d'Or, Parc à résidus miniers East Sullivan, 100 ind. le 23 mai 2009 par Raymond Ladurantaye (feuillelet 839003).

Val-d'Or, Parc à résidus miniers East Sullivan, 125 ind. le 29 mai 2009 par Raymond Ladurantaye (feuillelet 839023).

Val-d'Or, Parc à résidus miniers East Sullivan, 23 ind. le 30 mai 2009 par Claudia Siano et Raymond Ladurantaye (feuillelet 839054).

Val-d'Or, Parc à résidus miniers East Sullivan, 20 ind. le 30 mai 2009 par Réal Gauthier et Linda Melnbardis (feuillelet 839552).

Val-d'Or, Parc à résidus miniers East Sullivan, 2 ind. le 23 août 2009 par Sylvie Gagnon (feuillelet 840194).

Val-d'Or, Parc à résidus miniers Manitou, 20 ind. le 5 septembre 2009 par Raymond Ladurantaye et Claudia Siano (feuillelet 839607).

Val-d'Or, Parc à résidus miniers Manitou, 4 ind. le 12 septembre 2009 par Raymond Ladurantaye, Claudia Siano et Linda Melnbardis (feuillelet 839616).

Val-d'Or, Parc à résidus miniers East Sullivan, 15 ind. le 13 septembre 2009 par Claudia Siano, Raymond Ladurantaye, Francis Gallant, Yolande Charron et Cécile Montémurro (feuillelet 839618).

Val-d'Or, Parc à résidus miniers Manitou, 10 ind. le 13 septembre 2009 par Claudia Siano, Raymond Ladurantaye, Francis Gallant, Yolande Charron et Cécile Montémurro (feuillelet 839617).

Val-d'Or, Parc à résidus miniers East Sullivan, 1 ind. le 14 septembre 2009 par Sylvie Gagnon (feuillelet 840210).

Val-d'Or, Parc à résidus miniers Manitou, 82 ind. le 14 septembre 2009 par Sylvie Gagnon (feuillelet 840211).

Val-d'Or, Parc à résidus miniers Manitou, 1 ind. le 15 septembre 2009 par Francis Gallant (feuillelet 840005).

Val-d'Or, Parc à résidus miniers Manitou, 25 ind. le 20 septembre 2009 par Claudia Siano et Raymond Ladurantaye (feuillelet 839622).

Val-d'Or, Parc à résidus miniers East Sullivan, 1 ind. le 20 septembre 2009 par Claudia Siano et Raymond Ladurantaye (feuillelet 839621).

Val-d'Or, Parc à résidus miniers East Sullivan, 150 ind. le 27 septembre 2009 par Raymond Ladurantaye (feuillelet 839623).

Val-d'Or, Parc à résidus miniers East Sullivan, 40 ind. le 4 octobre 2009 par Claudia Siano, Réal Gauthier et Raymond Ladurantaye (feuillelet 839772).

Val-d'Or, Parc à résidus miniers Manitou, 16 ind. le 10 octobre 2009 par Claudia Siano et Raymond Ladurantaye (feuillelet 839774).

Val-d'Or, Parc à résidus miniers East Sullivan, 25 ind. le 10 octobre 2009 par Claudia Siano et Raymond Ladurantaye (feuillelet 839775).

Val-d'Or, Parc à résidus miniers East Sullivan, 12 ind. le 17 octobre 2009 par Raymond Ladurantaye (feuillelet 839783).

Val-d'Or, Parc à résidus miniers East Sullivan, 8 ind. le 18 octobre 2009 par Claudia Siano et Raymond Ladurantaye (feuillelet 839784).

Val-d'Or, Parc à résidus miniers East Sullivan, 6 ind. le 9 mai 2010 par Claudia Siano et Raymond Ladurantaye (feuillelet 840882).

Val-d'Or, Parc à résidus miniers East Sullivan, 70 ind. le 11 septembre 2010 par Claudia Siano (feuillelet 841339).

Val-d'Or, Parc à résidus miniers Manitou, 12 ind. le 11 septembre 2010 par Claudia Siano (feuillelet 841338).

Val-d'Or, Parc à résidus miniers Manitou, 75 ind. le 12 septembre 2010 par Raymond Ladurantaye (feuillelet 841343).

Val-d'Or, Parc à résidus miniers East Sullivan, 160 ind. le 12 septembre 2010 par Raymond Ladurantaye (feuillelet 841342).

Val-d'Or, Parc à résidus miniers East Sullivan, 100 ind. le 19 septembre 2010 par Claudia Siano et Raymond Ladurantaye (feuillelet 841374).

Val-d'Or, Parc à résidus miniers East Sullivan, 8 ind. le 10 octobre 2010 par Raymond Ladurantaye et Claudia Siano (feuillelet 841460).

Val-d'Or, Parc à résidus miniers East Sullivan, 130 ind. le 11 mai 2011 par Raymond Ladurantaye (feuillelet 126053).

Val-d'Or, Parc à résidus miniers East Sullivan, 200 ind. le 13 mai 2011 par Raymond Ladurantaye (feuillelet 126077).

Val-d'Or, Parc à résidus miniers East Sullivan, 5 ind. le 14 mai 2011 par Sylvie Gagnon (feuillelet 126089).

Val-d'Or, Parc à résidus miniers East Sullivan, 40 ind. le 18 septembre 2011 par Raymond Ladurantaye (feuillelet 126748).

Val-d'Or, Parc à résidus miniers East Sullivan, 150 ind. le 24 septembre 2011 par Raymond Ladurantaye (feuillelet 126764).

Val-d'Or, Parc à résidus miniers Manitou, 8 ind. le 24 septembre 2011 par Claudia Siano et Raymond Ladurantaye (feuillelet 126765).

Val-d'Or, Parc à résidus miniers East Sullivan, 2 ind. le 1 octobre 2011 par François Dubois (feuillelet 125799).

Val-d'Or, Parc à résidus miniers East Sullivan, 40 ind. le 2 octobre 2011 par Raymond Ladurantaye (feuillelet 126778).

Val-d'Or, Parc à résidus miniers Manitou, 250 ind. le 2 octobre 2011 par Raymond Ladurantaye (feuillelet 126779).

Val-d'Or, Parc à résidus miniers East Sullivan, 30 ind. le 2 octobre 2011 par Claudia Siano (feuillelet 126780).

Val-d'Or, Parc à résidus miniers East Sullivan, 12 ind. le 9 octobre 2011 par Claudia Siano et Raymond Ladurantaye (feuillelet 126802).

Val-d'Or, Parc à résidus miniers East Sullivan, 35 ind. le 23 octobre 2011 par Raymond Ladurantaye, Jacques Héneault et Micheline Fleury (feuillelet 126826).

Val-d'Or, Parc à résidus miniers East Sullivan, 8 ind. le 10 mai 2012 par François Dubois (feuillelet 1508347).

Val-d'Or, Parc à résidus miniers East Sullivan, 300 ind. le 10 mai 2012 par Raymond Ladurantaye (feuillelet 1508472).

Val-d'Or, Parc à résidus miniers Manitou, 60 ind. le 13 mai 2012 par Claudia Siano et Raymond Ladurantaye (feuillelet 1508509).

Val-d'Or, Parc à résidus miniers East Sullivan, 17 ind. le 13 mai 2012 par Claudia Siano et Raymond Ladurantaye (feuillelet 1508510).

Val-d'Or, Parc à résidus miniers Manitou, 5 ind. le 2 septembre 2012 par Raymond Ladurantaye (feuillelet 1512937).

Val-d'Or, Parc à résidus miniers Manitou, 15 ind. le 3 septembre 2012 par Raymond Ladurantaye (feuillelet 1512939).

Val-d'Or, Parc à résidus miniers Manitou, 250 ind. le 6 septembre 2012 par Raymond Ladurantaye (feuillelet 1513098).

Val-d'Or, Parc à résidus miniers Manitou, 50 ind. le 8 septembre 2012 par Raymond Ladurantaye (feuillelet 1513218).

Val-d'Or, Parc à résidus miniers East Sullivan, 150 ind. le 8 septembre 2012 par Raymond Ladurantaye (feuillelet 1513220).

Val-d'Or, Parc à résidus miniers East Sullivan, 80 ind. le 9 septembre 2012 par Raymond Ladurantaye et Claudia Siano (feuillelet 1513221).

Val-d'Or, Parc à résidus miniers Manitou, 30 ind. le 15 septembre 2012 par Raymond Ladurantaye (feuillelet 1513517).

Val-d'Or, Parc à résidus miniers Manitou, 12 ind. le 22 septembre 2012 par Raymond Ladurantaye (feuillelet 1513830).

Val-d'Or, Parc à résidus miniers East Sullivan, 150 ind. le 22 septembre 2012 par Raymond Ladurantaye (feuillelet 1513829).

Val-d'Or, Parc à résidus miniers East Sullivan, 50 ind. le 27 septembre 2012 par Raymond Ladurantaye (feuillelet 1514253).

Val-d'Or, Parc à résidus miniers East Sullivan, 8 ind. le 30 septembre 2012 par Raymond Ladurantaye et Claudia Siano (feuillelet 1514256).

Val-d'Or, Parc à résidus miniers East Sullivan, 4 ind. le 9 octobre 2012 par Raymond Ladurantaye (feuillelet 1514769).

Val-d'Or, Parc à résidus miniers East Sullivan, 5 ind. le 14 octobre 2012 par Raymond Ladurantaye et Claudia Siano (feuillelet 1515092).

Val-d'Or, Parc à résidus miniers East Sullivan, 35 ind. le 17 mai 2013 par Raymond Ladurantaye (feuillelet 1533198).

Val-d'Or, Parc à résidus miniers East Sullivan, 35 ind. le 18 mai 2013 par Claudia Siano (feuillelet 1533207).

Val-d'Or, Parc à résidus miniers East Sullivan, 9 ind. le 25 mai 2013 par Claudia Siano et Raymond Ladurantaye (feuillelet 1533722).

Val-d'Or, Parc à résidus miniers East Sullivan, 35 ind. le 26 mai 2013 par Raymond Ladurantaye et Claudia Siano (feuillelet 1533821).

	<u>Mentions</u>	<u>NMI/mention</u>	<u>Constance</u>	<u>Indice d'abondance</u>
mai	28	56,11	22,05	12,370
juin	1	1,00	1,96	0,020

août	4	9,25	3,23	0,298
septembre	72	60,25	57,14	34,429
octobre	44	42,61	55,70	23,734
Total	149	52,50	19,18	10,067

Jaseur boréal *Bombycilla garrulus*

Première mention : Val-d'Or, Parc à résidus miniers East Sullivan, 60 ind. le 10 novembre 2002 par Réjean Deschênes et Louis Imbeau (feuillelet 255598).

Val-d'Or, Parc à résidus miniers East Sullivan, 20 ind. le 24 avril 2009 par Réal Gauthier (feuillelet 839361).

Val-d'Or, Parc à résidus miniers East Sullivan, 50 ind. le 27 novembre 2010 par Raymond Ladurantaye (feuillelet 841968).

Val-d'Or, Parc à résidus miniers East Sullivan, 4 ind. le 25 avril 2011 par Claudia Siano et Raymond Ladurantaye (feuillelet 125684).

Val-d'Or, Parc à résidus miniers Manitou, 8 ind. le 18 avril 2013 par Raymond Ladurantaye (feuillelet 1529909).

Val-d'Or, Parc à résidus miniers East Sullivan, 14 ind. le 20 avril 2013 par Claudia Siano (feuillelet 1530073).

	<u>Mentions</u>	<u>NMI/mention</u>	<u>Constance</u>	<u>Indice d'abondance</u>
avril	4	11,50	3,70	0,426
novembre	2	55,00	4,17	2,292
Total	6	26,00	0,77	0,201

Jaseur d'Amérique *Bombycilla cedrorum*

Val-d'Or, Parc à résidus miniers East Sullivan, 2 ind. le 14 août 1999 par André Lefebvre (feuillelet 307372).

Val-d'Or, Parc à résidus miniers East Sullivan, 18 ind. le 29 juillet 2000 par André Lefebvre (feuillelet 251006).

Val-d'Or, Parc à résidus miniers East Sullivan, 2 ind. le 27 juillet 2003 par Réjean Deschênes et Alexandre Giroux (feuillelet 256522) Échange de nourriture entre adultes -- Se nourrit d'insectes.

Val-d'Or, Parc à résidus miniers East Sullivan, 2 ind. le 3 août 2003 par Réjean Deschênes (feuillelet 256542).

Val-d'Or, Parc à résidus miniers East Sullivan, 3 ind. le 8 août 2003 par Louis Imbeau, Sylvie Gagnon et Réal Gauthier (feuillelet 256553).

Val-d'Or, Parc à résidus miniers East Sullivan, 2 ind. le 17 août 2003 par Réjean Deschênes (feuillelet 256570).

Val-d'Or, Parc à résidus miniers East Sullivan, 7 ind. le 13 août 2004 par Réjean Deschênes (feuillelet 259053).

Val-d'Or, Parc à résidus miniers East Sullivan, 1 ind. le 26 juillet 2005 par Réjean Deschênes (feuillelet 790495).

Val-d'Or, Parc à résidus miniers East Sullivan, 3 ind. le 28 juillet 2005 par Sylvie Gagnon (feuillelet 790497).

Val-d'Or, Parc à résidus miniers East Sullivan, 1 ind. le 14 août 2005 par Sylvie Gagnon (feuillelet 790589).

Val-d'Or, Parc à résidus miniers East Sullivan, 1 ind. le 8 juillet 2006 par Réal Gauthier (feuillelet 791976).

Val-d'Or, Parc à résidus miniers East Sullivan, 6 ind. le 22 juillet 2006 par Claudia Siano (feuillelet 791938).

Val-d'Or, Parc à résidus miniers East Sullivan, 5 ind. le 3 juin 2007 par Réal Gauthier, Yolande Charron, Cécile Montémurro, Roger Fournier, Hélène Chouinard, Linda Melnbardis, Claudia Siano, Raymond Ladurantaye et Société de Loisir Ornithologique de l'Abitibi (feuillelet 835364).

Val-d'Or, Parc à résidus miniers East Sullivan, 8 ind. le 15 juillet 2007 par Claudia Siano et Raymond Ladurantaye (feuillelet 835301).

Val-d'Or, Parc à résidus miniers East Sullivan, 2 ind. le 3 août 2008 par Claudia Siano et Raymond Ladurantaye (feuillelet 837792).

Val-d'Or, Parc à résidus miniers East Sullivan, 8 ind. le 9 août 2008 par Claudia Siano et Raymond Ladurantaye (feuillelet 837810).

Val-d'Or, Parc à résidus miniers East Sullivan, 4 ind. le 16 août 2008 par Claudia Siano et Raymond Ladurantaye (feuillelet 837834).

Val-d'Or, Parc à résidus miniers Manitou, 2 ind. le 24 août 2008 par Sylvie Gagnon, Raymond Ladurantaye et Claudia Siano (feuillelet 837882).

Val-d'Or, Parc à résidus miniers East Sullivan, 19 ind. le 6 septembre 2008 par Raymond Ladurantaye et Claudia Siano (feuillelet 837925).

Val-d'Or, Parc à résidus miniers East Sullivan, 6 ind. le 1 août 2009 par Claudia Siano et Raymond Ladurantaye (feuillelet 839562).

Val-d'Or, Parc à résidus miniers East Sullivan, 5 ind. le 8 août 2009 par Claudia Siano et Raymond Ladurantaye (feuillelet 839569).

Val-d'Or, Parc à résidus miniers East Sullivan, 4 ind. le 16 août 2009 par Claudia Siano et Raymond Ladurantaye (feuillelet 839580).

Val-d'Or, Parc à résidus miniers East Sullivan, 3 ind. le 1 septembre 2009 par Claudia Siano (feuillelet 839605).

Val-d'Or, Parc à résidus miniers East Sullivan, 10 ind. le 10 juillet 2010 par Claudia Siano (feuillelet 841986).

Val-d'Or, Parc à résidus miniers East Sullivan, 12 ind. le 11 juillet 2010 par Raymond Ladurantaye (feuillelet 841998).

Val-d'Or, Parc à résidus miniers East Sullivan, 9 ind. le 21 juillet 2010 par Claudia Siano (feuillelet 842067).

Val-d'Or, Parc à résidus miniers East Sullivan, 8 ind. le 31 juillet 2010 par Réjean Deschênes (feuillelet 842116).

Val-d'Or, Parc à résidus miniers East Sullivan, 12 ind. le 15 août 2010 par Claudia Siano et Raymond Ladurantaye (feuillelet 841269).

Val-d'Or, Parc à résidus miniers East Sullivan, 6 ind. le 19 juin 2011 par Claudia Siano (feuillelet 126385).

Val-d'Or, Parc à résidus miniers East Sullivan, 3 ind. le 10 juillet 2011 par François Dubois (feuillelet 842911).

Val-d'Or, Parc à résidus miniers East Sullivan, 6 ind. le 16 juillet 2011 par Claudia Siano (feuillelet 126575).

Val-d'Or, Parc à résidus miniers East Sullivan, 10 ind. le 14 août 2011 par Claudia Siano et Raymond Ladurantaye (feuillelet 126680).

Val-d'Or, Parc à résidus miniers East Sullivan, 12 ind. le 21 août 2011 par Claudia Siano et Raymond Ladurantaye (feuillelet 126689).

Val-d'Or, Parc à résidus miniers East Sullivan, 3 ind. le 17 juin 2012 par Raymond Ladurantaye et Claudia Siano (feuillelet 1510454).

Val-d'Or, Parc à résidus miniers East Sullivan, 3 ind. le 24 juin 2012 par Claudia Siano (feuillelet 1510726).

Val-d'Or, Parc à résidus miniers East Sullivan, 2 ind. le 25 juin 2012 par Claudia Siano et Raymond Ladurantaye (feuillelet 1510729).

Val-d'Or, Parc à résidus miniers East Sullivan, 12 ind. le 7 juillet 2012 par Claudia Siano et Raymond Ladurantaye (feuillelet 1511118).

Val-d'Or, Parc à résidus miniers East Sullivan, 10 ind. le 15 juillet 2012 par Raymond Ladurantaye et Claudia Siano (feuillelet 1511284).

Val-d'Or, Parc à résidus miniers East Sullivan, 6 ind. le 24 juillet 2012 par Raymond Ladurantaye, Claudia Siano et Danielle Paquette (feuillelet 1511451).

Val-d'Or, Parc à résidus miniers East Sullivan, 7 ind. le 27 juillet 2012 par Monique Groulx (feuillelet 1511760).

Val-d'Or, Parc à résidus miniers East Sullivan, 10 ind. le 12 août 2012 par Claudia Siano et Raymond Ladurantaye (feuillelet 1512025).

	<u>Mentions</u>	<u>NMI/mention</u>	<u>Constance</u>	<u>Indice d'abondance</u>
juin	5	3,80	9,80	0,373
juillet	17	7,18	29,82	2,140
août	17	5,41	13,71	0,742
septembre	2	11,00	1,59	0,175
Total	41	6,22	5,28	0,328

Plectrophane lapon *Calcarius lapponicus*

Première mention : Val-d'Or, Parc à résidus miniers East Sullivan, 6 ind. le 3 novembre 2002 par Réjean Deschênes et Louis Imbeau (feuillelet 255563).

Val-d'Or, Parc à résidus miniers East Sullivan, 1 ind. le 2 octobre 2003 par Louis Imbeau (feuillelet 256652).

Val-d'Or, Parc à résidus miniers East Sullivan, 3 ind. le 13 octobre 2003 par Louis Imbeau (feuillelet 256670).

Val-d'Or, Parc à résidus miniers East Sullivan, 3 ind. le 16 octobre 2003 par Réal Gauthier (feuillelet 256871).

Val-d'Or, Parc à résidus miniers East Sullivan, 3 ind. le 19 octobre 2003 par Louis Imbeau et Réal Gauthier (feuillelet 256683).

Val-d'Or, Parc à résidus miniers East Sullivan, 50 ind. le 25 octobre 2003 par Réal Gauthier (feuillelet 256874).

Val-d'Or, Parc à résidus miniers East Sullivan, 50 ind. le 26 octobre 2003 par Réal Gauthier (feuillelet 256875).

Val-d'Or, Parc à résidus miniers East Sullivan, 2 ind. le 2 novembre 2003 par Louis Imbeau (feuillelet 256752).

Val-d'Or, Parc à résidus miniers East Sullivan, 308 ind. le 3 mai 2004 par Réjean Deschênes (feuillelet 258359) qui note : « Se nourrissent de graines d'onagre sp. et de "poulette grasse", au-dessus de l'épais couvert de neige sur le haut-plateau près de l'étang. » Nourriture consommée identifiée -- Se nourrit de graines sauvages.

Val-d'Or, Parc à résidus miniers East Sullivan, 30 ind. le 4 mai 2004 par Réal Gauthier (feuillelet 258402).

Val-d'Or, Parc à résidus miniers East Sullivan, 50 ind. le 16 mai 2004 par Édith Van de Walle (feuillelet 259409).

Val-d'Or, Parc à résidus miniers East Sullivan, 42 ind. le 24 mai 2004 par Pierrette Lefebvre et André Lefebvre (feuillelet 259665).

Val-d'Or, Parc à résidus miniers East Sullivan, 1 ind. le 19 septembre 2004 par Louis Imbeau (feuillelet 259201).

Val-d'Or, Parc à résidus miniers East Sullivan, 1 ind. le 26 septembre 2004 par Louis Imbeau, Nancy Lafond, Yvon Rhéault et Nicole Buteau (feuillelet 253609).

Val-d'Or, Parc à résidus miniers East Sullivan, 1 ind. le 27 avril 2005 par Carole Lagacé et Réal Gauthier (feuillelet 259910).

Val-d'Or, Parc à résidus miniers East Sullivan, 8 ind. le 4 mai 2005 par Réal Gauthier (feuillelet 790333).

Val-d'Or, Parc à résidus miniers East Sullivan, 30 ind. le 8 mai 2005 par Claudia Siano (feuillelet 790197).

Val-d'Or, Parc à résidus miniers East Sullivan, 1 ind. le 10 mai 2005 par Richard Thérout et Cécile Deslongchamps (feuillelet 259991).

Val-d'Or, Parc à résidus miniers East Sullivan, 8 ind. le 14 septembre 2005 par Louis Imbeau (feuillelet 790662).

Val-d'Or, Parc à résidus miniers East Sullivan, 3 ind. le 21 septembre 2005 par Louis Imbeau (feuillelet 790679).

Val-d'Or, Parc à résidus miniers East Sullivan, 50 ind. le 29 avril 2006 par Claudia Siano (feuillelet 791267).

Val-d'Or, Parc à résidus miniers East Sullivan, 1 ind. le 9 octobre 2006 par Sylvie Gagnon, Réal Gauthier et André Lefebvre (feuillelet 792139) En plumage d'hiver.

Val-d'Or, Parc à résidus miniers East Sullivan, 2 ind. le 21 octobre 2006 par Réal Gauthier (feuillelet 792345).

Val-d'Or, Parc à résidus miniers East Sullivan, 60 ind. le 28 avril 2007 par Réal Gauthier (feuillelet 835357).

Val-d'Or, Parc à résidus miniers East Sullivan, 30 ind. le 6 mai 2007 par Raymond Ladurantaye (feuillelet 793467).

Val-d'Or, Parc à résidus miniers East Sullivan, 20 ind. le 12 mai 2007 par Réal Gauthier (feuillelet 835358).

Val-d'Or, Parc à résidus miniers East Sullivan, 3 ind. le 28 octobre 2007 par Claudia Siano et Raymond Ladurantaye (feuillelet 835791).

Val-d'Or, Parc à résidus miniers East Sullivan, 130 ind. le 19 avril 2009 par Raymond Ladurantaye, Claudia Siano et Jacques Héneault (feuillelet 838794).

Val-d'Or, Parc à résidus miniers East Sullivan, 100 ind. le 27 avril 2009 par Raymond Ladurantaye (feuillelet 838839).

Val-d'Or, Parc à résidus miniers East Sullivan, 40 ind. le 28 avril 2009 par Raymond Ladurantaye, Claudia Siano et Jacques Héneault (feuillelet 838844).

Val-d'Or, Parc à résidus miniers East Sullivan, 10 ind. le 2 mai 2009 par Réal Gauthier (feuillelet 839504).

Val-d'Or, Parc à résidus miniers East Sullivan, 70 ind. le 2 mai 2009 par Claudia Siano et Raymond Ladurantaye (feuillelet 838956).

Val-d'Or, Parc à résidus miniers East Sullivan, 33 ind. le 5 mai 2009 par Claudia Siano et Raymond Ladurantaye (feuillelet 838976).

Val-d'Or, Parc à résidus miniers Manitou, 1 ind. le 30 mai 2009 par Louis Imbeau, Jonathan Gagnon et Évan Hovington (feuillelet 839077).

Val-d'Or, Parc à résidus miniers East Sullivan, 1 ind. le 18 octobre 2009 par Claudia Siano et Raymond Ladurantaye (feuillelet 839784).

Val-d'Or, Parc à résidus miniers East Sullivan, 1 ind. le 20 décembre 2009 par Claudia Siano et Raymond Ladurantaye (feuillelet 840038).

Val-d'Or, Parc à résidus miniers East Sullivan, 80 ind. le 24 avril 2010 par Claudia Siano et Raymond Ladurantaye (feuillelet 840610).

Val-d'Or, Parc à résidus miniers East Sullivan, 9 ind. le 15 mai 2010 par Jonathan Leclair, Raymond Ladurantaye et Claudia Siano (feuillelet 840990).

Val-d'Or, Parc à résidus miniers East Sullivan, 3 ind. le 10 octobre 2010 par Raymond Ladurantaye et Claudia Siano (feuillelet 841460).

Val-d'Or, Parc à résidus miniers East Sullivan, 35 ind. le 16 avril 2011 par Raymond Ladurantaye (feuillelet 842498).

Val-d'Or, Parc à résidus miniers East Sullivan, 40 ind. le 25 avril 2011 par Claudia Siano et Raymond Ladurantaye (feuillelet 125684).

Val-d'Or, Parc à résidus miniers East Sullivan, 30 ind. le 1 mai 2011 par Claudia Siano et Raymond Ladurantaye (feuillelet 125731).

Val-d'Or, Parc à résidus miniers East Sullivan, 300 ind. le 13 mai 2011 par Raymond Ladurantaye (feuillelet 126077).

Val-d'Or, Parc à résidus miniers Manitou, 1 ind. le 2 octobre 2011 par Raymond Ladurantaye (feuillelet 126779).

Val-d'Or, Parc à résidus miniers East Sullivan, 1 ind. le 2 octobre 2011 par Raymond Ladurantaye (feuillelet 126778).

Val-d'Or, Parc à résidus miniers East Sullivan, 200 ind. le 29 avril 2012 par Claudia Siano, Maryse Lessard, Raymond Ladurantaye, Yolande Charron, Cécile Montémurro et Irène Daigle (feuillelet 1507487).

Val-d'Or, Parc à résidus miniers East Sullivan, 2 ind. le 22 septembre 2012 par Raymond Ladurantaye (feuillelet 1513829).
 Val-d'Or, Parc à résidus miniers East Sullivan, 2 ind. le 14 octobre 2012 par Raymond Ladurantaye et Claudia Siano (feuillelet 1515092).
 Val-d'Or, Parc à résidus miniers East Sullivan, 2 ind. le 3 novembre 2012 par Claudia Siano et Raymond Ladurantaye (feuillelet 1516224).
 Val-d'Or, Parc à résidus miniers East Sullivan, 15 ind. le 23 avril 2013 par Raymond Ladurantaye (feuillelet 1530654).
 Val-d'Or, Parc à résidus miniers East Sullivan, 20 ind. le 27 avril 2013 par Raymond Ladurantaye (feuillelet 1530793).
 Val-d'Or, Parc à résidus miniers East Sullivan, 20 ind. le 27 avril 2013 par Raymond Ladurantaye et Claudia Siano (feuillelet 1530794).
 Val-d'Or, Parc à résidus miniers East Sullivan, 45 ind. le 28 avril 2013 par Raymond Ladurantaye (feuillelet 1531062).
 Val-d'Or, Parc à résidus miniers East Sullivan, 12 ind. le 26 mai 2013 par Raymond Ladurantaye et Claudia Siano (feuillelet 1533821).

	<u>Mentions</u>	<u>NMI/mention</u>	<u>Constance</u>	<u>Indice d'abondance</u>
avril	14	59,71	12,96	7,741
mai	17	57,88	13,39	7,748
septembre	5	3,00	3,97	0,119
octobre	14	8,86	17,72	1,570
novembre	3	3,33	6,25	0,208
décembre	1	1,00	3,85	0,038
Total	54	36,48	6,95	2,535

Plectrophenax des neiges *Plectrophenax nivalis*

Première mention : Val-d'Or, Parc à résidus miniers East Sullivan, 11 ind. le 3 novembre 2002 par Réjean Deschênes et Louis Imbeau (feuillelet 255563).

Val-d'Or, Parc à résidus miniers East Sullivan, 1 ind. le 10 novembre 2002 par Réjean Deschênes et Louis Imbeau (feuillelet 255598).
 Val-d'Or, Parc à résidus miniers East Sullivan, 16 ind. le 25 octobre 2003 par Réal Gauthier (feuillelet 256874).
 Val-d'Or, Parc à résidus miniers East Sullivan, 14 ind. le 26 octobre 2003 par Réal Gauthier (feuillelet 256875).
 Val-d'Or, Parc à résidus miniers East Sullivan, 100 ind. le 1 novembre 2003 par Réal Gauthier (feuillelet 256876).
 Val-d'Or, Parc à résidus miniers East Sullivan, 60 ind. le 2 novembre 2003 par Louis Imbeau (feuillelet 256752).
 Val-d'Or, Parc à résidus miniers East Sullivan, 100 ind. le 2 novembre 2003 par Réal Gauthier (feuillelet 256877).
 Val-d'Or, Parc à résidus miniers East Sullivan, 250 ind. le 2 novembre 2003 par Pierrette Lefebvre et André Lefebvre (feuillelet 257045).
 Val-d'Or, Parc à résidus miniers East Sullivan, 1 ind. le 3 novembre 2003 par Rita Delorme, Cécile Montémurro et Yolande Charron (feuillelet 257046).

Val-d'Or, Parc à résidus miniers East Sullivan, 30 ind. le 3 mai 2004 par Réjean Deschênes (feuillelet 258359) qui note : « Se nourrissent de graines d'onagre sp. et de "poulette grasse", au-dessus de l'épais couvert de neige sur le haut-plateau près de l'étang. » Nourriture consommée identifiée -- Se nourrit de graines sauvages.

Val-d'Or, Parc à résidus miniers East Sullivan, 12 ind. le 24 octobre 2004 par Réal Gauthier (feuillelet 259535).
 Val-d'Or, Parc à résidus miniers East Sullivan, 60 ind. le 27 octobre 2004 par Louis Imbeau (feuillelet 259284).
 Val-d'Or, Parc à résidus miniers East Sullivan, 20 ind. le 6 novembre 2004 par Réal Gauthier (feuillelet 259435).
 Val-d'Or, Parc à résidus miniers East Sullivan, 30 ind. le 7 novembre 2004 par Réal Gauthier (feuillelet 259538).
 Val-d'Or, Parc à résidus miniers East Sullivan, 20 ind. le 31 décembre 2005 par Claudia Siano et Raymond Ladurantaye (feuillelet 790920).
 Val-d'Or, Parc à résidus miniers East Sullivan, 50 ind. le 4 novembre 2006 par Claudia Siano (feuillelet 792290).
 Val-d'Or, Parc à résidus miniers East Sullivan, 50 ind. le 26 novembre 2006 par Claudia Siano et Raymond Ladurantaye (feuillelet 792296).
 Val-d'Or, Parc à résidus miniers East Sullivan, 60 ind. le 31 décembre 2006 par Raymond Ladurantaye et Claudia Siano (feuillelet 792371).
 Val-d'Or, Parc à résidus miniers East Sullivan, 25 ind. le 10 janvier 2007 par Louis Imbeau (feuillelet 792390).
 Val-d'Or, Parc à résidus miniers East Sullivan, 20 ind. le 8 avril 2007 par Raymond Ladurantaye (feuillelet 793005).
 Val-d'Or, Parc à résidus miniers East Sullivan, 40 ind. le 28 octobre 2007 par Claudia Siano et Raymond Ladurantaye (feuillelet 835791).
 Val-d'Or, Parc à résidus miniers East Sullivan, 8 ind. le 3 novembre 2007 par Réal Gauthier (feuillelet 835859).
 Val-d'Or, Parc à résidus miniers East Sullivan, 20 ind. le 18 novembre 2007 par Claudia Siano et Raymond Ladurantaye (feuillelet 835874).
 Val-d'Or, Parc à résidus miniers East Sullivan, 1 ind. le 25 avril 2008 par Raymond Ladurantaye (feuillelet 836553).
 Val-d'Or, Parc à résidus miniers East Sullivan, 11 ind. le 26 octobre 2008 par Claudia Siano et Raymond Ladurantaye (feuillelet 838229).
 Val-d'Or, Parc à résidus miniers East Sullivan, 34 ind. le 1 novembre 2008 par Claudia Siano et Raymond Ladurantaye (feuillelet 838244).
 Val-d'Or, Parc à résidus miniers East Sullivan, 38 ind. le 22 novembre 2008 par Claudia Siano (feuillelet 838285).
 Val-d'Or, Parc à résidus miniers East Sullivan, 20 ind. le 19 avril 2009 par Raymond Ladurantaye, Claudia Siano et Jacques Héneault (feuillelet 838794).

Val-d'Or, Parc à résidus miniers East Sullivan, 10 ind. le 2 mai 2009 par Claudia Siano et Raymond Ladurantaye (feuillelet 838956).
 Val-d'Or, Parc à résidus miniers Manito, 100 ind. le 31 octobre 2009 par Raymond Ladurantaye (feuillelet 839790).
 Val-d'Or, Parc à résidus miniers East Sullivan, 15 ind. le 31 octobre 2009 par Raymond Ladurantaye (feuillelet 839789).
 Val-d'Or, Parc à résidus miniers East Sullivan, 35 ind. le 7 novembre 2009 par Raymond Ladurantaye et Jacques Héneault (feuillelet 839872).
 Val-d'Or, Parc à résidus miniers East Sullivan, 4 ind. le 8 novembre 2009 par Claudia Siano (feuillelet 839874).
 Val-d'Or, Parc à résidus miniers East Sullivan, 1 ind. le 6 décembre 2009 par Raymond Ladurantaye (feuillelet 840021).
 Val-d'Or, Parc à résidus miniers East Sullivan, 27 ind. le 20 décembre 2009 par Claudia Siano et Raymond Ladurantaye (feuillelet 840038).
 Val-d'Or, Parc à résidus miniers East Sullivan, 200 ind. le 30 octobre 2010 par Raymond Ladurantaye (feuillelet 841521).
 Val-d'Or, Parc à résidus miniers East Sullivan, 80 ind. le 31 octobre 2010 par Raymond Ladurantaye (feuillelet 841526).
 Val-d'Or, Parc à résidus miniers East Sullivan, 60 ind. le 7 novembre 2010 par Claudia Siano et Raymond Ladurantaye (feuillelet 841961).
 Val-d'Or, Parc à résidus miniers East Sullivan, 12 ind. le 21 novembre 2010 par Raymond Ladurantaye (feuillelet 841965).
 Val-d'Or, Parc à résidus miniers East Sullivan, 100 ind. le 9 avril 2011 par Claudia Siano et Raymond Ladurantaye (feuillelet 842478).

Val-d'Or, Parc à résidus miniers East Sullivan, 30 ind. le 22 avril 2011 par Raymond Ladurantaye (feuillelet 125665).
 Val-d'Or, Parc à résidus miniers Manitou, 15 ind. le 22 avril 2011 par Raymond Ladurantaye (feuillelet 125666).
 Val-d'Or, Parc à résidus miniers East Sullivan, 50 ind. le 25 avril 2011 par Claudia Siano et Raymond Ladurantaye (feuillelet 125684).
 Val-d'Or, Parc à résidus miniers East Sullivan, 3 ind. le 1 mai 2011 par Claudia Siano et Raymond Ladurantaye (feuillelet 125731).
 Val-d'Or, Parc à résidus miniers East Sullivan, 25 ind. le 23 octobre 2011 par Raymond Ladurantaye, Jacques Héneault et Micheline Fleury (feuillelet 126826).

Val-d'Or, Parc à résidus miniers Manitou, 20 ind. le 30 octobre 2011 par Claudia Siano (feuillelet 126848).
 Val-d'Or, Parc à résidus miniers East Sullivan, 10 ind. le 30 octobre 2011 par Claudia Siano et Raymond Ladurantaye (feuillelet 126847).
 Val-d'Or, Parc à résidus miniers East Sullivan, 6 ind. le 11 décembre 2011 par Raymond Ladurantaye (feuillelet 126915).
 Val-d'Or, Parc à résidus miniers Manitou, 1 ind. le 1 janvier 2012 par Raymond Ladurantaye (feuillelet 1503515).
 Val-d'Or, Parc à résidus miniers Manitou, 150 ind. le 18 mars 2012 par Raymond Ladurantaye (feuillelet 1505569).
 Val-d'Or, Parc à résidus miniers Manitou, 45 ind. le 19 mars 2012 par Raymond Ladurantaye (feuillelet 1505571).
 Val-d'Or, Parc à résidus miniers Manitou, 38 ind. le 30 mars 2012 par Raymond Ladurantaye et Claudia Siano (feuillelet 1506053).
 Val-d'Or, Parc à résidus miniers Manitou, 17 ind. le 6 avril 2012 par Raymond Ladurantaye (feuillelet 1506227).
 Val-d'Or, Parc à résidus miniers Manitou, 15 ind. le 7 avril 2012 par Raymond Ladurantaye (feuillelet 1506321).
 Val-d'Or, Parc à résidus miniers East Sullivan, 60 ind. le 7 avril 2012 par Raymond Ladurantaye (feuillelet 1506320).
 Val-d'Or, Parc à résidus miniers East Sullivan, 70 ind. le 8 avril 2012 par Raymond Ladurantaye et Claudia Siano (feuillelet 1506349).
 Val-d'Or, Parc à résidus miniers Manitou, 27 ind. le 8 avril 2012 par Raymond Ladurantaye et Claudia Siano (feuillelet 1506352).
 Val-d'Or, Parc à résidus miniers Manitou, 6 ind. le 22 avril 2012 par Claudia Siano et Raymond Ladurantaye (feuillelet 1507077).
 Val-d'Or, Parc à résidus miniers East Sullivan, 9 ind. le 22 avril 2012 par Claudia Siano et Raymond Ladurantaye (feuillelet 1507078).
 Val-d'Or, Parc à résidus miniers East Sullivan, 40 ind. le 3 novembre 2012 par François Dubois (feuillelet 1516163) qui note : « Estimé.
 Val-d'Or, Parc à résidus miniers East Sullivan, 80 ind. le 3 novembre 2012 par Claudia Siano et Raymond Ladurantaye (feuillelet 1516224).
 Val-d'Or, Parc à résidus miniers East Sullivan, 40 ind. le 12 novembre 2012 par Raymond Ladurantaye (feuillelet 1517063).
 Val-d'Or, Parc à résidus miniers Manitou, 12 ind. le 31 décembre 2012 par François Dubois (feuillelet 1521876).
 Val-d'Or, Parc à résidus miniers Manitou, 12 ind. le 31 décembre 2012 par Sarah Dubois (feuillelet 1523833).
 Val-d'Or, Parc à résidus miniers East Sullivan, 4 ind. le 27 mars 2013 par François Dubois (feuillelet 1528159).
 Val-d'Or, Parc à résidus miniers Manitou, 20 ind. le 15 avril 2013 par Raymond Ladurantaye (feuillelet 1529643).
 Val-d'Or, Parc à résidus miniers East Sullivan, 40 ind. le 20 avril 2013 par Claudia Siano (feuillelet 1530073).
 Val-d'Or, Parc à résidus miniers East Sullivan, 90 ind. le 21 avril 2013 par François Dubois (feuillelet 1530148).
 Val-d'Or, Parc à résidus miniers Manitou, 6 ind. le 21 avril 2013 par Raymond Ladurantaye, Claudia Siano, Pascal Perreault et Claude Deschênes (feuillelet 1530229).

Val-d'Or, Parc à résidus miniers East Sullivan, 20 ind. le 21 avril 2013 par François Dubois et Sarah Dubois (feuillelet 1530341).
 Val-d'Or, Parc à résidus miniers East Sullivan, 30 ind. le 22 avril 2013 par Raymond Ladurantaye (feuillelet 1530378).
 Val-d'Or, Parc à résidus miniers East Sullivan, 12 ind. le 23 avril 2013 par Raymond Ladurantaye (feuillelet 1530654).
 Val-d'Or, Parc à résidus miniers East Sullivan, 8 ind. le 27 avril 2013 par Raymond Ladurantaye (feuillelet 1530793).
 Val-d'Or, Parc à résidus miniers East Sullivan, 18 ind. le 27 avril 2013 par Raymond Ladurantaye et Claudia Siano (feuillelet 1530794).

	<u>Mentions</u>	<u>NMI/mention</u>	<u>Constance</u>	<u>Indice d'abondance</u>
janvier	2	13,00	14,29	1,857
mars	4	59,25	44,44	26,333
avril	23	29,74	21,30	6,333
mai	3	14,33	2,36	0,339
octobre	13	46,38	16,46	7,633
novembre	22	47,45	45,83	21,750
décembre	7	19,71	26,92	5,308
Total	74	37,50	9,52	3,571

Paruline couronnée *Seiurus aurocapilla*

Val-d'Or, Parc à résidus miniers East Sullivan, 2 ind. le 14 juin 2003 par Réal Gauthier (feuillelet 256849).
 Val-d'Or, Parc à résidus miniers East Sullivan, 1 ind. le 18 septembre 2005 par Claudia Siano (feuillelet 790674).
 Val-d'Or, Parc à résidus miniers East Sullivan, 1 ind. le 11 juin 2006 par Réal Gauthier (feuillelet 791973).
 Val-d'Or, Parc à résidus miniers East Sullivan, 1 ind. le 10 septembre 2006 par Raymond Ladurantaye et Claudia Siano (feuillelet 792088).
 Première mention : Val-d'Or, Parc à résidus miniers East Sullivan, 1 ind. le 19 mai 2007 par Réal Gauthier (feuillelet 835361).
 Val-d'Or, Parc à résidus miniers East Sullivan, 2 ind. le 3 juin 2007 par Réal Gauthier, Yolande Charron, Cécile Montémurro, Roger Fournier, Hélène Chouinard, Linda Melnbardis, Claudia Siano, Raymond Ladurantaye et Société de Loisirs Ornithologique de l'Abitibi (feuillelet 835364).
 Val-d'Or, Parc à résidus miniers East Sullivan, 1 ind. le 18 mai 2008 par Réal Gauthier et Céline Gauthier (feuillelet 837150).
 Val-d'Or, Parc à résidus miniers East Sullivan, 1 ind. le 31 mai 2008 par Claudia Siano et Raymond Ladurantaye (feuillelet 837058).
 Val-d'Or, Parc à résidus miniers East Sullivan, 1 ind. le 30 mai 2009 par Réal Gauthier et Linda Melnbardis (feuillelet 839552).
 Val-d'Or, Parc à résidus miniers East Sullivan, 2 ind. le 24 juin 2010 par Claudia Siano et Raymond Ladurantaye (feuillelet 841787).

	<u>Mentions</u>	<u>NMI/mention</u>	<u>Constance</u>	<u>Indice d'abondance</u>
mai	4	1,00	3,15	0,031
juin	4	1,75	7,84	0,137
septembre	2	1,00	1,59	0,016
Total	10	1,30	1,29	0,017

Paruline des ruisseaux *Parkesia noveboracensis*

Première mention : Val-d'Or, Parc à résidus miniers East Sullivan, 1 ind. le 18 mai 2003 par Réal Gauthier (feuillelet 256843).

Val-d'Or, Parc à résidus miniers East Sullivan, 1 ind. le 2 septembre 2006 par Raymond Larouche et Claudia Siano (feuillelet 792085).

Val-d'Or, Parc à résidus miniers East Sullivan, 3 ind. le 10 septembre 2006 par Raymond Ladurantaye et Claudia Siano (feuillelet 792088).

Val-d'Or, Parc à résidus miniers East Sullivan, 1 ind. le 19 mai 2007 par Réal Gauthier (feuillelet 835361).

Val-d'Or, Parc à résidus miniers East Sullivan, 1 ind. le 10 mai 2008 par Réal Gauthier (feuillelet 837145).

	<u>Mentions</u>	<u>NMI/mention</u>	<u>Constance</u>	<u>Indice d'abondance</u>
mai	3	1,00	2,36	0,024
septembre	2	2,00	1,59	0,032
Total	5	1,40	0,64	0,009

Paruline noir et blanc *Mniotilta varia*

Val-d'Or, Parc à résidus miniers East Sullivan, 1 ind. le 6 juin 2004 par Richard Théroix et Cécile Deslongchamps (feuillelet 258581).

Val-d'Or, Parc à résidus miniers East Sullivan, 1 ind. le 26 août 2007 par Louis Imbeau, Roger Fournier, Maryse Lessard, France Neveu, Daniel Paquin, Raymonde Paquin, Lise Pépin, Pascal Drouin, Samuel Prince, Christophe Prince, Chantal Béland, Claudia Siano, Hélène Chouinard et Société de Loisir Ornithologique de l'Abitibi (feuillelet 835460).

Première mention : Val-d'Or, Parc à résidus miniers East Sullivan, 1 ind. le 10 mai 2008 par Réal Gauthier (feuillelet 837145).

Val-d'Or, Parc à résidus miniers East Sullivan, 1 ind. le 31 mai 2008 par Claudia Siano et Raymond Ladurantaye (feuillelet 837058).

Val-d'Or, Parc à résidus miniers East Sullivan, 1 ind. le 16 août 2009 par Claudia Siano et Raymond Ladurantaye (feuillelet 839580).

	<u>Mentions</u>	<u>NMI/mention</u>	<u>Constance</u>	<u>Indice d'abondance</u>
mai	2	1,00	1,57	0,016
juin	1	1,00	1,96	0,020
août	2	1,00	1,61	0,016
Total	5	1,00	0,64	0,006

Paruline obscure *Oreothlypis peregrina*

Val-d'Or, Parc à résidus miniers East Sullivan, 1 ind. le 4 juillet 2003 par Louis Imbeau (feuillelet 256479).

Val-d'Or, Parc à résidus miniers East Sullivan, 1 ind. le 3 juin 2007 par Réal Gauthier, Yolande Charron, Cécile Montémurro, Roger Fournier, Hélène Chouinard, Linda Melnbardis, Claudia Siano, Raymond Ladurantaye et Société de Loisir Ornithologique de l'Abitibi (feuillelet 835364).

Val-d'Or, Parc à résidus miniers East Sullivan, 1 ind. le 10 juillet 2010 par Claudia Siano (feuillelet 841986).

	<u>Mentions</u>	<u>NMI/mention</u>	<u>Constance</u>	<u>Indice d'abondance</u>
juin	1	1,00	1,96	0,020
juillet	2	1,00	3,51	0,035
Total	3	1,00	0,39	0,004

Paruline verdâtre *Oreothlypis celata*

Première mention : Val-d'Or, Parc à résidus miniers East Sullivan, 2 ind. le 16 mai 2004 par Édith Van de Walle (feuillelet 259409).

Val-d'Or, Parc à résidus miniers East Sullivan, 1 ind. le 3 juin 2012 par Raymond Ladurantaye et Claudia Siano (feuillelet 1509968).

Val-d'Or, Parc à résidus miniers East Sullivan, 1 ind. le 17 mai 2013 par Raymond Ladurantaye (feuillelet 1533198).

	<u>Mentions</u>	<u>NMI/mention</u>	<u>Constance</u>	<u>Indice d'abondance</u>
mai	2	1,50	1,57	0,024
juin	1	1,00	1,96	0,020
Total	3	1,33	0,39	0,005

Paruline à joues grises *Oreothlypis ruficapilla*

Première mention : Val-d'Or, Parc à résidus miniers East Sullivan, 1 ind. le 18 mai 2003 par Réal Gauthier (feuillelet 256843).

Val-d'Or, Parc à résidus miniers East Sullivan, 2 ind. le 22 mai 2003 par Réal Gauthier (feuillelet 256845).

Val-d'Or, Parc à résidus miniers East Sullivan, 1 ind. le 25 mai 2003 par Louis Imbeau (feuillelet 256314).

Val-d'Or, Parc à résidus miniers East Sullivan, 3 ind. le 8 juin 2003 par Louis Imbeau (feuillelet 256373).

Val-d'Or, Parc à résidus miniers East Sullivan, 4 ind. le 14 juin 2003 par Réal Gauthier (feuillelet 256849).

Val-d'Or, Parc à résidus miniers East Sullivan, 3 ind. le 4 juillet 2003 par Louis Imbeau (feuillelet 256479).

Val-d'Or, Parc à résidus miniers East Sullivan, 1 ind. le 7 juillet 2003 par Louis Imbeau (feuillelet 256481).

Val-d'Or, Parc à résidus miniers East Sullivan, 1 ind. le 16 mai 2004 par Édith Van de Walle (feuillelet 259409).

Val-d'Or, Parc à résidus miniers East Sullivan, 1 ind. le 6 juin 2004 par Richard Théroix et Cécile Deslongchamps (feuillelet 258581).

Val-d'Or, Parc à résidus miniers East Sullivan, 1 ind. le 19 septembre 2004 par Louis Imbeau (feuillelet 259201).

Val-d'Or, Parc à résidus miniers East Sullivan, 1 ind. le 20 juin 2005 par Louis Imbeau (feuillelet 790249).

Val-d'Or, Parc à résidus miniers East Sullivan, 1 ind. le 26 juillet 2005 par Réjean Deschênes (feuillelet 790495).

Val-d'Or, Parc à résidus miniers East Sullivan, 2 ind. le 4 juin 2006 par Réal Gauthier, Louis Imbeau, Claudia Siano, Jean Aubé, Lucie Auclair, Linda Melnbardis, Melisa Melnbardis et Société de Loisir Ornithologique de l'Abitibi (feuillelet 791578).

Val-d'Or, Parc à résidus miniers East Sullivan, 1 ind. le 8 juillet 2006 par Réal Gauthier (feuillelet 791976).

Val-d'Or, Parc à résidus miniers East Sullivan, 1 ind. le 12 mai 2007 par Réal Gauthier (feuillelet 835358).

Val-d'Or, Parc à résidus miniers East Sullivan, 4 ind. le 19 mai 2007 par Réal Gauthier (feuillelet 835361).

Val-d'Or, Parc à résidus miniers East Sullivan, 4 ind. le 20 mai 2007 par Réal Gauthier (feuillelet 835362).

Val-d'Or, Parc à résidus miniers East Sullivan, 1 ind. le 21 mai 2007 par Raymond Ladurantaye et Claudia Siano (feuillelet 793485).

Val-d'Or, Parc à résidus miniers East Sullivan, 3 ind. le 3 juin 2007 par Réal Gauthier, Yolande Charron, Cécile Montémurro, Roger Fournier, Hélène Chouinard, Linda Melnbardis, Claudia Siano, Raymond Ladurantaye et Société de Loisirs Ornithologique de l'Abitibi (feuillet 835364).
 Val-d'Or, Parc à résidus miniers East Sullivan, 1 ind. le 26 août 2007 par Réal Gauthier (feuillet 835850).
 Val-d'Or, Parc à résidus miniers East Sullivan, 1 ind. le 10 mai 2008 par Réal Gauthier (feuillet 837145).
 Val-d'Or, Parc à résidus miniers East Sullivan, 1 ind. le 28 mai 2008 par Claudia Siano et Raymond Ladurantaye (feuillet 837005).
 Val-d'Or, Parc à résidus miniers East Sullivan, 2 ind. le 6 septembre 2008 par Raymond Ladurantaye et Claudia Siano (feuillet 837925).
 Val-d'Or, Parc à résidus miniers East Sullivan, 4 ind. le 30 mai 2009 par Réal Gauthier et Linda Melnbardis (feuillet 839552).
 Val-d'Or, Parc à résidus miniers East Sullivan, 1 ind. le 8 août 2009 par Claudia Siano et Raymond Ladurantaye (feuillet 839569).
 Val-d'Or, Parc à résidus miniers East Sullivan, 1 ind. le 16 août 2009 par Claudia Siano et Raymond Ladurantaye (feuillet 839580).
 Val-d'Or, Parc à résidus miniers East Sullivan, 3 ind. le 13 septembre 2009 par Claudia Siano, Raymond Ladurantaye, Francis Gallant, Yolande Charron et Cécile Montémurro (feuillet 839618).
 Val-d'Or, Parc à résidus miniers East Sullivan, 2 ind. le 15 mai 2010 par Jonathan Leclair, Raymond Ladurantaye et Claudia Siano (feuillet 840990).

Val-d'Or, Parc à résidus miniers East Sullivan, 1 ind. le 31 juillet 2010 par Réjean Deschênes (feuillet 842116).
 Val-d'Or, Parc à résidus miniers East Sullivan, 5 ind. le 7 août 2010 par Claudia Siano et Raymond Ladurantaye (feuillet 841252).
 Val-d'Or, Parc à résidus miniers East Sullivan, 2 ind. le 13 mai 2012 par Claudia Siano et Raymond Ladurantaye (feuillet 1508510).
 Val-d'Or, Parc à résidus miniers East Sullivan, 1 ind. le 19 juin 2012 par Louis Imbeau (feuillet 127185) Mâle chanteur.
 Val-d'Or, Parc à résidus miniers East Sullivan, 1 ind. le 24 juin 2012 par Claudia Siano (feuillet 1510726).
 Val-d'Or, Parc à résidus miniers East Sullivan, 2 ind. le 5 mai 2013 par Raymond Ladurantaye (feuillet 1531717).
 Val-d'Or, Parc à résidus miniers East Sullivan, 1 ind. le 18 mai 2013 par Claudia Siano (feuillet 1533207).
 Val-d'Or, Parc à résidus miniers East Sullivan, 2 ind. le 31 mai 2013 par Bruno Tremblay (feuillet 1534283).

	<u>Mentions</u>	<u>NMI/mention</u>	<u>Constance</u>	<u>Indice d'abondance</u>
mai	16	1,88	12,60	0,236
juin	8	2,00	15,69	0,314
juillet	5	1,40	8,77	0,123
août	4	2,00	3,23	0,065
septembre	3	2,00	2,38	0,048
Total	36	1,86	4,63	0,086

Paruline à gorge grise *Oporornis agilis*

Première mention : Val-d'Or, Parc à résidus miniers East Sullivan, 1 ind. le 6 juin 2004 par Richard Thérout et Cécile Deslongchamps (feuillet 258581).

	<u>Mentions</u>	<u>NMI/mention</u>	<u>Constance</u>	<u>Indice d'abondance</u>
juin	1	1,00	1,96	0,020
Total	1	1,00	0,13	0,001

Paruline triste *Geothlypis philadelphia*

Val-d'Or, Parc à résidus miniers East Sullivan, 1 ind. le 8 juin 2003 par Louis Imbeau (feuillet 256373).
 Val-d'Or, Parc à résidus miniers East Sullivan, 1 ind. le 14 juin 2003 par Réal Gauthier (feuillet 256849).
 Val-d'Or, Parc à résidus miniers East Sullivan, 1 ind. le 3 juin 2007 par Réal Gauthier, Yolande Charron, Cécile Montémurro, Roger Fournier, Hélène Chouinard, Linda Melnbardis, Claudia Siano, Raymond Ladurantaye et Société de Loisirs Ornithologique de l'Abitibi (feuillet 835364).
 Première mention : Val-d'Or, Parc à résidus miniers East Sullivan, 1 ind. le 30 mai 2009 par Réal Gauthier et Linda Melnbardis (feuillet 839552).

Val-d'Or, Parc à résidus miniers East Sullivan, 8 ind. le 15 juillet 2012 par Raymond Ladurantaye et Claudia Siano (feuillet 1511284).

	<u>Mentions</u>	<u>NMI/mention</u>	<u>Constance</u>	<u>Indice d'abondance</u>
mai	1	1,00	0,79	0,008
juin	3	1,00	5,88	0,059
juillet	1	8,00	1,75	0,140
Total	5	2,40	0,64	0,015

Paruline masquée *Geothlypis trichas*

Val-d'Or, Parc à résidus miniers East Sullivan, 1 ind. le 25 août 2001 par Norbert Deslauriers, Yan Cossette, André Lefebvre et Pierrette Lefebvre (feuillet 251178).

Val-d'Or, Parc à résidus miniers East Sullivan, 2 ind. le 2 juin 2003 par Louis Imbeau (feuillet 256354).
 Val-d'Or, Parc à résidus miniers East Sullivan, 3 ind. le 8 juin 2003 par Louis Imbeau (feuillet 256373).
 Val-d'Or, Parc à résidus miniers East Sullivan, 2 ind. le 14 juin 2003 par Réal Gauthier (feuillet 256849).
 Val-d'Or, Parc à résidus miniers East Sullivan, 4 ind. le 4 juillet 2003 par Louis Imbeau (feuillet 256479).
 Val-d'Or, Parc à résidus miniers East Sullivan, 1 ind. le 3 août 2003 par Réjean Deschênes (feuillet 256542).
 Val-d'Or, Parc à résidus miniers East Sullivan, 1 ind. le 28 août 2003 par Louis Imbeau (feuillet 256580).
 Val-d'Or, Parc à résidus miniers East Sullivan, 1 ind. le 18 septembre 2003 par Louis Imbeau (feuillet 256638).
 Première mention : Val-d'Or, mine Manitou, 1 ind. le 22 mai 2004 par André Lefebvre (feuillet 259662).
 Val-d'Or, Parc à résidus miniers East Sullivan, 1 ind. le 24 mai 2004 par Pierrette Lefebvre et André Lefebvre (feuillet 259665) Mâle.
 Val-d'Or, Parc à résidus miniers East Sullivan, 1 ind. le 2 septembre 2004 par Louis Imbeau (feuillet 259117).
 Val-d'Or, Parc à résidus miniers East Sullivan, 1 ind. le 19 septembre 2004 par Louis Imbeau (feuillet 259201).
 Val-d'Or, Parc à résidus miniers East Sullivan, 2 ind. le 2 juin 2005 par Réal Gauthier (feuillet 790340).

Val-d'Or, Parc à résidus miniers East Sullivan, 2 ind. le 26 juillet 2005 par Réjean Deschênes (feuillelet 790495).

Val-d'Or, Parc à résidus miniers East Sullivan, 1 ind. le 24 septembre 2005 par Réal Gauthier (feuillelet 790688).

Val-d'Or, Parc à résidus miniers East Sullivan, 4 ind. le 4 juin 2006 par Réal Gauthier, Louis Imbeau, Claudia Siano, Jean Aubé, Lucie Auclair, Linda Melnbardis, Melisa Melnbardis et Société de Loisir Ornithologique de l'Abitibi (feuillelet 791578).

Val-d'Or, Parc à résidus miniers East Sullivan, 2 ind. le 8 juillet 2006 par Réal Gauthier (feuillelet 791976).

Val-d'Or, Parc à résidus miniers East Sullivan, 2 ind. le 15 juillet 2006 par Réal Gauthier (feuillelet 791977).

Val-d'Or, Parc à résidus miniers East Sullivan, 1 ind. le 22 juillet 2006 par Claudia Siano (feuillelet 791938).

Val-d'Or, Parc à résidus miniers East Sullivan, 1 ind. le 26 août 2006 par Réal Gauthier (feuillelet 792331).

Val-d'Or, Parc à résidus miniers East Sullivan, 1 ind. le 27 août 2006 par Réal Gauthier, Sylvie Gagnon, Jean Lapointe, Bruno Major, Claudia Siano, Maryse Lessard, Pascal Drouin, Christophe Prince, Samuel Prince et Société de Loisir Ornithologique de l'Abitibi (feuillelet 792332).

Val-d'Or, Parc à résidus miniers East Sullivan, 6 ind. le 9 septembre 2006 par Réal Gauthier (feuillelet 792333).

Val-d'Or, Parc à résidus miniers East Sullivan, 1 ind. le 19 mai 2007 par Réal Gauthier (feuillelet 835361).

Val-d'Or, Parc à résidus miniers East Sullivan, 2 ind. le 3 juin 2007 par Réal Gauthier, Yolande Charron, Cécile Montémurro, Roger Fournier, Hélène Chouinard, Linda Melnbardis, Claudia Siano, Raymond Ladurantaye et Société de Loisir Ornithologique de l'Abitibi (feuillelet 835364).

Val-d'Or, Parc à résidus miniers East Sullivan, 1 ind. le 23 juin 2007 par Claudia Siano et Raymond Ladurantaye (feuillelet 835289).

Val-d'Or, Parc à résidus miniers East Sullivan, 2 ind. le 18 mai 2008 par Réal Gauthier et Céline Gauthier (feuillelet 837150).

Val-d'Or, Parc à résidus miniers East Sullivan, 1 ind. le 28 mai 2008 par Claudia Siano et Raymond Ladurantaye (feuillelet 837005).

Val-d'Or, Parc à résidus miniers East Sullivan, 3 ind. le 31 mai 2008 par Claudia Siano et Raymond Ladurantaye (feuillelet 837058).

Val-d'Or, Parc à résidus miniers East Sullivan, 1 ind. le 28 juin 2008 par Claudia Siano et David Soares (feuillelet 837401).

Val-d'Or, Parc à résidus miniers East Sullivan, 2 ind. le 6 juillet 2008 par Claudia Siano et Raymond Ladurantaye (feuillelet 837565).

Val-d'Or, Parc à résidus miniers East Sullivan, 2 ind. le 13 juillet 2008 par Claudia Siano et Raymond Ladurantaye (feuillelet 837691).

Val-d'Or, Parc à résidus miniers East Sullivan, 2 ind. le 19 juillet 2008 par Claudia Siano (feuillelet 837726).

Val-d'Or, Parc à résidus miniers East Sullivan, 2 ind. le 20 juillet 2008 par Raymond Ladurantaye (feuillelet 837728).

Val-d'Or, Parc à résidus miniers East Sullivan, 2 ind. le 9 août 2008 par Claudia Siano et Raymond Ladurantaye (feuillelet 837810).

Val-d'Or, Parc à résidus miniers East Sullivan, 1 ind. le 24 août 2008 par Sylvie Gagnon, Réal Gauthier, Louis Imbeau, Claudia Siano, Pascal Perreault, Hélène Chouinard, Raymond Ladurantaye et Société de Loisir Ornithologique de l'Abitibi (feuillelet 837880).

Val-d'Or, Parc à résidus miniers East Sullivan, 2 ind. le 6 septembre 2008 par Raymond Ladurantaye et Claudia Siano (feuillelet 837925).

Val-d'Or, Parc à résidus miniers East Sullivan, 2 ind. le 21 septembre 2008 par Raymond Ladurantaye, Claudia Siano, Francine Cloutier et Mario Cloutier (feuillelet 838088).

Val-d'Or, Parc à résidus miniers East Sullivan, 1 ind. le 29 mai 2009 par Roger Moreau (feuillelet 839544).

Val-d'Or, Parc à résidus miniers East Sullivan, 1 ind. le 30 mai 2009 par Réal Gauthier et Linda Melnbardis (feuillelet 839552).

Val-d'Or, Parc à résidus miniers East Sullivan, 4 ind. le 30 mai 2009 par Claudia Siano et Raymond Ladurantaye (feuillelet 839054).

Val-d'Or, Parc à résidus miniers Manitou, 1 ind. le 2 juin 2009 par Raymond Ladurantaye et Claudia Siano (feuillelet 839371).

Val-d'Or, Parc à résidus miniers East Sullivan, 3 ind. le 8 août 2009 par Claudia Siano et Raymond Ladurantaye (feuillelet 839569).

Val-d'Or, Parc à résidus miniers East Sullivan, 4 ind. le 24 juin 2010 par Claudia Siano et Raymond Ladurantaye (feuillelet 841787).

Val-d'Or, Parc à résidus miniers East Sullivan, 2 ind. le 11 juillet 2010 par Raymond Ladurantaye (feuillelet 841998).

Val-d'Or, Parc à résidus miniers East Sullivan, 6 ind. le 21 juillet 2010 par Claudia Siano (feuillelet 842067).

Val-d'Or, Parc à résidus miniers East Sullivan, 2 ind. le 31 juillet 2010 par Réjean Deschênes (feuillelet 842116) Mâle -- Transport de nourriture -- Aliménte un jeune hors du nid.

Val-d'Or, Parc à résidus miniers East Sullivan, 2 ind. le 7 août 2010 par Claudia Siano et Raymond Ladurantaye (feuillelet 841252).

Val-d'Or, Parc à résidus miniers Manitou, 1 ind. le 28 mai 2011 par Louis Imbeau, Jonathan Gagnon, Dominique Fauteux et Amélie Drolet (feuillelet 126205).

Val-d'Or, Parc à résidus miniers East Sullivan, 2 ind. le 29 mai 2011 par Raymond Ladurantaye (feuillelet 126226).

Val-d'Or, Parc à résidus miniers East Sullivan, 4 ind. le 16 juillet 2011 par Claudia Siano (feuillelet 126575).

Val-d'Or, Parc à résidus miniers East Sullivan, 7 ind. le 4 août 2011 par Claudia Siano, Raymond Ladurantaye et Pascal Perreault (feuillelet 126657).

Val-d'Or, Parc à résidus miniers East Sullivan, 3 ind. le 14 août 2011 par Claudia Siano et Raymond Ladurantaye (feuillelet 126680).

Val-d'Or, Parc à résidus miniers East Sullivan, 3 ind. le 21 mai 2012 par Raymond Ladurantaye et Claudia Siano (feuillelet 1509144).

Val-d'Or, Parc à résidus miniers East Sullivan, 1 ind. le 26 mai 2012 par Jonathan Gagnon, Jonathan Fréchette et Louis Imbeau (feuillelet 1509703).

Val-d'Or, Parc à résidus miniers East Sullivan, 2 ind. le 27 mai 2012 par Claudia Siano, François Dubois, Maryse Lessard, Raymond Ladurantaye, Pascal Perreault, Yolande Charron, Daniel Paquin, Raymonde Paquin et Société de Loisir Ornithologique de l'Abitibi (feuillelet 1509556).

Val-d'Or, Parc à résidus miniers East Sullivan, 2 ind. le 3 juin 2012 par Raymond Ladurantaye et Claudia Siano (feuillelet 1509968).

Val-d'Or, Parc à résidus miniers East Sullivan, 2 ind. le 24 juin 2012 par Claudia Siano (feuillelet 1510726).

Val-d'Or, Parc à résidus miniers East Sullivan, 2 ind. le 25 juin 2012 par Claudia Siano et Raymond Ladurantaye (feuillelet 1510729).

Val-d'Or, Parc à résidus miniers East Sullivan, 7 ind. le 7 juillet 2012 par Claudia Siano et Raymond Ladurantaye (feuillelet 1511118).

Val-d'Or, Parc à résidus miniers East Sullivan, 5 ind. le 24 juillet 2012 par Raymond Ladurantaye, Claudia Siano et Danielle Paquette (feuillelet 1511451).

Val-d'Or, Parc à résidus miniers East Sullivan, 1 ind. le 26 mai 2013 par Raymond Ladurantaye et Claudia Siano (feuillelet 1533821).

Val-d'Or, Parc à résidus miniers East Sullivan, 1 ind. le 31 mai 2013 par Bruno Tremblay (feuillelet 1534283).

Mentions NMI/mention Constance Indice d'abondance

mai	16	1,63	12,60	0,205
juin	13	2,15	25,49	0,549
juillet	15	3,00	26,32	0,789
août	11	2,09	8,87	0,185
septembre	7	2,00	5,56	0,111
Total	62	2,19	7,98	0,175

Paruline flamboyante *Setophaga ruticilla*

Val-d'Or, Parc à résidus miniers East Sullivan, 1 ind. le 2 juin 2003 par Louis Imbeau (feuillelet 256354).

Val-d'Or, Parc à résidus miniers East Sullivan, 2 ind. le 14 juin 2003 par Réal Gauthier (feuillelet 256849).

Val-d'Or, Parc à résidus miniers East Sullivan, 3 ind. le 2 juin 2005 par Réal Gauthier (feuillelet 790340).

Val-d'Or, Parc à résidus miniers East Sullivan, 1 ind. le 3 juin 2007 par Réal Gauthier, Yolande Charron, Cécile Montémurro, Roger Fournier, Hélène Chouinard, Linda Melnbardis, Claudia Siano, Raymond Ladurantaye et Société de Loisir Ornithologique de l'Abitibi (feuillelet 835364).

Première mention : Val-d'Or, Parc à résidus miniers East Sullivan, 2 ind. le 31 mai 2008 par Claudia Siano et Raymond Ladurantaye (feuillelet 837058).

Val-d'Or, Parc à résidus miniers East Sullivan, 3 ind. le 6 septembre 2008 par Raymond Ladurantaye et Claudia Siano (feuillelet 837925).

Val-d'Or, Parc à résidus miniers East Sullivan, 1 ind. le 23 mai 2009 par Raymond Ladurantaye (feuillelet 839003).

	<u>Mentions</u>	<u>NMI/mention</u>	<u>Constance</u>	<u>Indice d'abondance</u>
mai	2	1,50	1,57	0,024
juin	4	1,75	7,84	0,137
septembre	1	3,00	0,79	0,024
Total	7	1,86	0,90	0,017

Paruline tigrée *Setophaga tigrina*

Val-d'Or, Parc à résidus miniers East Sullivan, 1 ind. le 21 septembre 2008 par Réal Gauthier (feuillelet 838321) qui note : « Une autre Paruline tigrée immature.

Croupion jaune verdâtre, sous-caudales blanches, deux barres alaires blanches. Poitrine légèrement rayée de gris sur fond jaunasse. » Immature -- Description physique brève.

Première mention : Val-d'Or, Parc à résidus miniers East Sullivan, 2 ind. le 13 mai 2012 par Claudia Siano et Raymond Ladurantaye (feuillelet 1508510) Photographie -- Mâle.

Val-d'Or, Parc à résidus miniers East Sullivan, 2 ind. le 26 mai 2013 par Raymond Ladurantaye et Claudia Siano (feuillelet 1533821).

	<u>Mentions</u>	<u>NMI/mention</u>	<u>Constance</u>	<u>Indice d'abondance</u>
mai	2	2,00	1,57	0,031
septembre	1	1,00	0,79	0,008
Total	3	1,67	0,39	0,006

Paruline à collier *Setophaga americana*

Val-d'Or, Parc à résidus miniers East Sullivan, 1 ind. le 14 juin 2003 par Réal Gauthier (feuillelet 256849).

	<u>Mentions</u>	<u>NMI/mention</u>	<u>Constance</u>	<u>Indice d'abondance</u>
juin	1	1,00	1,96	0,020
Total	1	1,00	0,13	0,001

Paruline à tête cendrée *Setophaga magnolia*

Première mention : Val-d'Or, Parc à résidus miniers East Sullivan, 1 ind. le 18 mai 2003 par Réal Gauthier (feuillelet 256843).

Val-d'Or, Parc à résidus miniers East Sullivan, 2 ind. le 19 mai 2003 par Louis Imbeau (feuillelet 256291).

Val-d'Or, Parc à résidus miniers East Sullivan, 1 ind. le 22 mai 2003 par Réal Gauthier (feuillelet 256845).

Val-d'Or, Parc à résidus miniers East Sullivan, 2 ind. le 25 mai 2003 par Louis Imbeau (feuillelet 256314).

Val-d'Or, Parc à résidus miniers East Sullivan, 2 ind. le 8 juin 2003 par Louis Imbeau (feuillelet 256373).

Val-d'Or, Parc à résidus miniers East Sullivan, 2 ind. le 14 juin 2003 par Réal Gauthier (feuillelet 256849).

Val-d'Or, Parc à résidus miniers East Sullivan, 1 ind. le 4 juillet 2003 par Louis Imbeau (feuillelet 256479).

Val-d'Or, Parc à résidus miniers East Sullivan, 1 ind. le 2 juin 2005 par Réal Gauthier (feuillelet 790340).

Val-d'Or, Parc à résidus miniers East Sullivan, 2 ind. le 4 juin 2006 par Réal Gauthier, Louis Imbeau, Claudia Siano, Jean Aubé, Lucie Auclair, Linda Melnbardis, Melisa Melnbardis et Société de Loisir Ornithologique de l'Abitibi (feuillelet 791578).

Val-d'Or, Parc à résidus miniers East Sullivan, 1 ind. le 11 juin 2006 par Réal Gauthier (feuillelet 791973).

Val-d'Or, Parc à résidus miniers East Sullivan, 2 ind. le 19 mai 2007 par Réal Gauthier (feuillelet 835361).

Val-d'Or, Parc à résidus miniers East Sullivan, 2 ind. le 3 juin 2007 par Réal Gauthier, Yolande Charron, Cécile Montémurro, Roger Fournier, Hélène Chouinard, Linda Melnbardis, Claudia Siano, Raymond Ladurantaye et Société de Loisir Ornithologique de l'Abitibi (feuillelet 835364).

Val-d'Or, Parc à résidus miniers East Sullivan, 1 ind. le 31 mai 2008 par Claudia Siano et Raymond Ladurantaye (feuillelet 837058).

Val-d'Or, Parc à résidus miniers East Sullivan, 3 ind. le 30 mai 2009 par Réal Gauthier et Linda Melnbardis (feuillelet 839552).

Val-d'Or, Parc à résidus miniers East Sullivan, 2 ind. le 16 août 2009 par Claudia Siano et Raymond Ladurantaye (feuillelet 839580).

Val-d'Or, Parc à résidus miniers East Sullivan, 2 ind. le 13 septembre 2009 par Claudia Siano, Raymond Ladurantaye, Francis Gallant, Yolande Charron et Cécile Montémurro (feuillelet 839618).

Val-d'Or, Parc à résidus miniers Manitou, 1 ind. le 28 mai 2011 par Louis Imbeau, Jonathan Gagnon, Dominique Fauteux et Amélie Drolet (feuillelet 126205).

Val-d'Or, Parc à résidus miniers East Sullivan, 1 ind. le 3 juin 2012 par Raymond Ladurantaye et Claudia Siano (feuillelet 1509968).

Val-d'Or, Parc à résidus miniers East Sullivan, 1 ind. le 17 juin 2012 par Raymond Ladurantaye et Claudia Siano (feuillelet 1510454).

Val-d'Or, Parc à résidus miniers East Sullivan, 1 ind. le 18 mai 2013 par Raymond Ladurantaye (feuillelet 1533201).

	<u>Mentions</u>	<u>NMI/mention</u>	<u>Constance</u>	<u>Indice d'abondance</u>
mai	9	1,56	7,09	0,110
juin	8	1,50	15,69	0,235
juillet	1	1,00	1,75	0,018
août	1	2,00	0,81	0,016
septembre	1	2,00	0,79	0,016
Total	20	1,55	2,57	0,040

Paruline à poitrine baie *Setophaga castanea*

Première mention : Val-d'Or, Parc à résidus miniers East Sullivan, 1 ind. le 31 mai 2008 par Claudia Siano et Raymond Ladurantaye (feuillelet 837058).

Val-d'Or, Parc à résidus miniers East Sullivan, 1 ind. le 6 septembre 2008 par Raymond Ladurantaye et Claudia Siano (feuillelet 837925).

	<u>Mentions</u>	<u>NMI/mention</u>	<u>Constance</u>	<u>Indice d'abondance</u>
mai	1	1,00	0,79	0,008
septembre	1	1,00	0,79	0,008
Total	2	1,00	0,26	0,003

Paruline à gorge orangée *Setophaga fusca*

Val-d'Or, Parc à résidus miniers East Sullivan, 1 ind. le 3 juin 2007 par Réal Gauthier, Yolande Charron, Cécile Montémurro, Roger Fournier, Hélène Chouinard, Linda Melnbardis, Claudia Siano, Raymond Ladurantaye et Société de Loisirs Ornithologique de l'Abitibi (feuillelet 835364).

Première mention : Val-d'Or, Parc à résidus miniers East Sullivan, 1 ind. le 31 mai 2008 par Claudia Siano et Raymond Ladurantaye (feuillelet 837058).

Val-d'Or, Parc à résidus miniers East Sullivan, 2 ind. le 9 août 2008 par Claudia Siano et Raymond Ladurantaye (feuillelet 837810).

Val-d'Or, Parc à résidus miniers East Sullivan, 1 ind. le 18 mai 2013 par Claudia Siano (feuillelet 1533207).

	<u>Mentions</u>	<u>NMI/mention</u>	<u>Constance</u>	<u>Indice d'abondance</u>
mai	2	1,00	1,57	0,016
juin	1	1,00	1,96	0,020
août	1	2,00	0,81	0,016
Total	4	1,25	0,51	0,006

Paruline jaune *Setophaga petechia*

Val-d'Or, Parc à résidus miniers East Sullivan, 1 ind. le 2 juin 2003 par Louis Imbeau (feuillelet 256354).

Val-d'Or, Parc à résidus miniers East Sullivan, 1 ind. le 14 juin 2003 par Réal Gauthier (feuillelet 256849).

Première mention : Val-d'Or, Parc à résidus miniers East Sullivan, 1 ind. le 6 mai 2007 par Raymond Ladurantaye (feuillelet 793467).

Val-d'Or, Parc à résidus miniers East Sullivan, 1 ind. le 21 mai 2007 par Raymond Ladurantaye et Claudia Siano (feuillelet 793485).

Val-d'Or, Parc à résidus miniers East Sullivan, 1 ind. le 28 mai 2008 par Claudia Siano et Raymond Ladurantaye (feuillelet 837005).

Val-d'Or, Parc à résidus miniers East Sullivan, 2 ind. le 31 mai 2008 par Claudia Siano et Raymond Ladurantaye (feuillelet 837058).

Val-d'Or, Parc à résidus miniers East Sullivan, 1 ind. le 20 juillet 2008 par Raymond Ladurantaye (feuillelet 837728).

Val-d'Or, Parc à résidus miniers East Sullivan, 1 ind. le 23 mai 2009 par Raymond Ladurantaye (feuillelet 839003).

Val-d'Or, Parc à résidus miniers East Sullivan, 1 ind. le 30 mai 2009 par Réal Gauthier et Linda Melnbardis (feuillelet 839552).

Val-d'Or, Parc à résidus miniers East Sullivan, 6 ind. le 30 mai 2009 par Claudia Siano et Raymond Ladurantaye (feuillelet 839054).

Val-d'Or, Parc à résidus miniers East Sullivan, 2 ind. le 20 juin 2009 par Claudia Siano, Linda Melnbardis et Madeleine Murray (feuillelet 839426).

Val-d'Or, Parc à résidus miniers East Sullivan, 1 ind. le 16 août 2009 par Claudia Siano et Raymond Ladurantaye (feuillelet 839580).

Val-d'Or, Parc à résidus miniers Manitou, 1 ind. le 24 juin 2010 par Claudia Siano et Raymond Ladurantaye (feuillelet 841788).

Val-d'Or, Parc à résidus miniers East Sullivan, 2 ind. le 24 juin 2010 par Claudia Siano et Raymond Ladurantaye (feuillelet 841787).

Val-d'Or, Parc à résidus miniers East Sullivan, 1 ind. le 30 avril 2011 par Raymond Ladurantaye, Jacques Héneault et Micheline Fleury (feuillelet 125720).

Val-d'Or, Parc à résidus miniers East Sullivan, 1 ind. le 16 juillet 2011 par Claudia Siano (feuillelet 126575).

Val-d'Or, Parc à résidus miniers East Sullivan, 2 ind. le 21 mai 2012 par Raymond Ladurantaye et Claudia Siano (feuillelet 1509144).

Val-d'Or, Parc à résidus miniers East Sullivan, 2 ind. le 5 mai 2013 par Raymond Ladurantaye (feuillelet 1531717).

Val-d'Or, Parc à résidus miniers East Sullivan, 2 ind. le 31 mai 2013 par Bruno Tremblay (feuillelet 1534283).

	<u>Mentions</u>	<u>NMI/mention</u>	<u>Constance</u>	<u>Indice d'abondance</u>
avril	1	1,00	0,93	0,009
mai	10	1,90	7,87	0,150
juin	5	1,40	9,80	0,137
juillet	2	1,00	3,51	0,035
août	1	1,00	0,81	0,008
Total	19	1,58	2,45	0,039

Paruline à flancs marron *Setophaga pensylvanica*

Val-d'Or, Parc à résidus miniers East Sullivan, 1 ind. le 2 juin 2003 par Louis Imbeau (feuillelet 256354).

Val-d'Or, Parc à résidus miniers East Sullivan, 1 ind. le 3 juin 2007 par Réal Gauthier, Yolande Charron, Cécile Montémurro, Roger Fournier, Hélène Chouinard, Linda Melnbardis, Claudia Siano, Raymond Ladurantaye et Société de Loisirs Ornithologique de l'Abitibi (feuillelet 835364).

Première mention : Val-d'Or, Parc à résidus miniers East Sullivan, 4 ind. le 31 mai 2008 par Claudia Siano et Raymond Ladurantaye (feuillelet 837058).
 Val-d'Or, Parc à résidus miniers East Sullivan, 1 ind. le 6 septembre 2008 par Raymond Ladurantaye et Claudia Siano (feuillelet 837925).
 Val-d'Or, Parc à résidus miniers East Sullivan, 1 ind. le 30 mai 2009 par Réal Gauthier et Linda Melnbardis (feuillelet 839552).

	<u>Mentions</u>	<u>NMI/mention</u>	<u>Constance</u>	<u>Indice d'abondance</u>
mai	2	2,50	1,57	0,039
juin	2	1,00	3,92	0,039
septembre	1	1,00	0,79	0,008
Total	5	1,60	0,64	0,010

Paruline rayée *Setophaga striata*

Première mention : Val-d'Or, Parc à résidus miniers East Sullivan, 4 ind. le 31 mai 2008 par Claudia Siano et Raymond Ladurantaye (feuillelet 837058).

Val-d'Or, Parc à résidus miniers East Sullivan, 1 ind. le 30 mai 2009 par Réal Gauthier et Linda Melnbardis (feuillelet 839552).
 Val-d'Or, Parc à résidus miniers East Sullivan, 1 ind. le 3 juin 2012 par Raymond Ladurantaye et Claudia Siano (feuillelet 1509968).

	<u>Mentions</u>	<u>NMI/mention</u>	<u>Constance</u>	<u>Indice d'abondance</u>
mai	2	2,50	1,57	0,039
juin	1	1,00	1,96	0,020
Total	3	2,00	0,39	0,008

Paruline bleue *Setophaga caerulescens*

Première mention : Val-d'Or, Parc à résidus miniers East Sullivan, 1 ind. le 18 mai 2003 par Réal Gauthier (feuillelet 256843).

Val-d'Or, Parc à résidus miniers East Sullivan, 2 ind. le 14 juin 2003 par Réal Gauthier (feuillelet 256849).

Val-d'Or, Parc à résidus miniers East Sullivan, 2 ind. le 19 mai 2007 par Réal Gauthier (feuillelet 835361).

	<u>Mentions</u>	<u>NMI/mention</u>	<u>Constance</u>	<u>Indice d'abondance</u>
mai	2	1,50	1,57	0,024
juin	1	2,00	1,96	0,039
Total	3	1,67	0,39	0,006

Paruline à couronne rousse *Setophaga palmarum*

Val-d'Or, Parc à résidus miniers East Sullivan, 1 ind. le 2 juin 2003 par Louis Imbeau (feuillelet 256354).

Val-d'Or, Parc à résidus miniers East Sullivan, 4 ind. le 17 août 2003 par Réjean Deschênes (feuillelet 256570).

Val-d'Or, Parc à résidus miniers East Sullivan, 1 ind. le 18 septembre 2003 par Louis Imbeau (feuillelet 256638).

Première mention : Val-d'Or, Parc à résidus miniers East Sullivan, 3 ind. le 16 mai 2004 par Édith Van de Walle (feuillelet 259409).

Val-d'Or, Parc à résidus miniers East Sullivan, 2 ind. le 23 juillet 2004 par Louis Imbeau (feuillelet 258652) Juvénal.

Val-d'Or, Parc à résidus miniers East Sullivan, 6 ind. le 19 septembre 2004 par Louis Imbeau (feuillelet 259201).

Val-d'Or, Parc à résidus miniers East Sullivan, 1 ind. le 28 juillet 2005 par Sylvie Gagnon (feuillelet 790497).

Val-d'Or, Parc à résidus miniers East Sullivan, 1 ind. le 28 août 2005 par Réal Gauthier, Alain Normand, Daniel Hébert, France Neveu, Yvon Rhéault, Carole Lagacé, Linda Melnbardis, Nicole Buteau, Claudia Siano, Hélène Chouinard, Sylvie Gagnon et Renée Lévesque (feuillelet 790625).

Val-d'Or, Parc à résidus miniers East Sullivan, 4 ind. le 5 septembre 2005 par Sylvie Gagnon (feuillelet 790643).

Val-d'Or, Parc à résidus miniers East Sullivan, 1 ind. le 21 septembre 2005 par Louis Imbeau (feuillelet 790679).

Val-d'Or, Parc à résidus miniers East Sullivan, 3 ind. le 24 septembre 2005 par Réal Gauthier (feuillelet 790688).

Val-d'Or, Parc à résidus miniers East Sullivan, 1 ind. le 25 juin 2006 par Raymond Ladurantaye et Claudia Siano (feuillelet 791814).

Val-d'Or, Parc à résidus miniers East Sullivan, 1 ind. le 27 août 2006 par Réal Gauthier, Sylvie Gagnon, Jean Lapointe, Bruno Major, Claudia Siano, Maryse Lessard, Pascal Drouin, Christophe Prince, Samuel Prince et Société de Loisir Ornithologique de l'Abitibi (feuillelet 792332).

Val-d'Or, Parc à résidus miniers East Sullivan, 10 ind. le 10 septembre 2006 par Raymond Ladurantaye et Claudia Siano (feuillelet 792088).

Val-d'Or, Parc à résidus miniers East Sullivan, 6 ind. le 16 septembre 2006 par Claudia Siano et Raymond Ladurantaye (feuillelet 792094).

Val-d'Or, Parc à résidus miniers East Sullivan, 1 ind. le 19 mai 2007 par Réal Gauthier (feuillelet 835361).

Val-d'Or, Parc à résidus miniers East Sullivan, 2 ind. le 21 mai 2007 par Raymond Ladurantaye et Claudia Siano (feuillelet 793485).

Val-d'Or, Parc à résidus miniers East Sullivan, 3 ind. le 3 juin 2007 par Réal Gauthier, Yolande Charron, Cécile Montémurro, Roger Fournier, Hélène Chouinard, Linda Melnbardis, Claudia Siano, Raymond Ladurantaye et Société de Loisir Ornithologique de l'Abitibi (feuillelet 835364).

Val-d'Or, Parc à résidus miniers East Sullivan, 2 ind. le 26 août 2007 par Louis Imbeau, Roger Fournier, Maryse Lessard, France Neveu, Daniel Paquin, Raymonde Paquin, Lise Pépin, Pascal Drouin, Samuel Prince, Christophe Prince, Chantal Béland, Claudia Siano, Hélène Chouinard et Société de Loisir Ornithologique de l'Abitibi (feuillelet 835460).

Val-d'Or, Parc à résidus miniers East Sullivan, 1 ind. le 9 septembre 2007 par Claudia Siano et Raymond Ladurantaye (feuillelet 835604).

Val-d'Or, Parc à résidus miniers East Sullivan, 2 ind. le 31 mai 2008 par Claudia Siano et Raymond Ladurantaye (feuillelet 837058).

Val-d'Or, Parc à résidus miniers East Sullivan, 1 ind. le 6 juillet 2008 par Claudia Siano et Raymond Ladurantaye (feuillelet 837565).

Val-d'Or, Parc à résidus miniers East Sullivan, 2 ind. le 24 août 2008 par Sylvie Gagnon, Réal Gauthier, Louis Imbeau, Claudia Siano, Pascal Perreault, Hélène Chouinard, Raymond Ladurantaye et Société de Loisir Ornithologique de l'Abitibi (feuillelet 837880).

Val-d'Or, Parc à résidus miniers East Sullivan, 2 ind. le 24 août 2008 par Raymond Ladurantaye (feuillelet 837878).

Val-d'Or, Parc à résidus miniers East Sullivan, 10 ind. le 1 septembre 2008 par Réal Gauthier (feuillelet 838319).

Val-d'Or, Parc à résidus miniers East Sullivan, 8 ind. le 6 septembre 2008 par Raymond Ladurantaye et Claudia Siano (feuillelet 837925).

Val-d'Or, Parc à résidus miniers East Sullivan, 5 ind. le 13 septembre 2008 par Raymond Ladurantaye (feuillelet 838052).

Val-d'Or, Parc à résidus miniers East Sullivan, 3 ind. le 30 avril 2009 par Claudia Siano et Raymond Ladurantaye (feuillelet 838847).

Val-d'Or, Parc à résidus miniers East Sullivan, 8 ind. le 8 août 2009 par Claudia Siano et Raymond Ladurantaye (feuillelet 839569).
 Val-d'Or, Parc à résidus miniers Manitou, 5 ind. le 9 août 2009 par Claudia Siano et Raymond Ladurantaye (feuillelet 839573).
 Val-d'Or, Parc à résidus miniers East Sullivan, 8 ind. le 16 août 2009 par Claudia Siano et Raymond Ladurantaye (feuillelet 839580).
 Val-d'Or, Parc à résidus miniers Manitou, 8 ind. le 5 septembre 2009 par Raymond Ladurantaye et Claudia Siano (feuillelet 839607).
 Val-d'Or, Parc à résidus miniers East Sullivan, 16 ind. le 13 septembre 2009 par Claudia Siano, Raymond Ladurantaye, Francis Gallant, Yolande Charron et Cécile Montémurro (feuillelet 839618).

Val-d'Or, Parc à résidus miniers Manitou, 40 ind. le 14 septembre 2009 par Sylvie Gagnon (feuillelet 840211) qui note : « Une volée d'au moins quarante Parulines à couronne rousse progressant en file un peu désordonnée dans le feuillage le long de la route m'ont dépassé lorsque j'étais à l'arrêt.

Val-d'Or, Parc à résidus miniers East Sullivan, 14 ind. le 20 septembre 2009 par Claudia Siano et Raymond Ladurantaye (feuillelet 839621).
 Val-d'Or, Parc à résidus miniers East Sullivan, 7 ind. le 27 septembre 2009 par Raymond Ladurantaye (feuillelet 839623).
 Val-d'Or, Parc à résidus miniers East Sullivan, 12 ind. le 4 octobre 2009 par Claudia Siano, Réal Gauthier et Raymond Ladurantaye (feuillelet 839772).

Val-d'Or, Parc à résidus miniers East Sullivan, 3 ind. le 10 octobre 2009 par Claudia Siano et Raymond Ladurantaye (feuillelet 839775).
 Val-d'Or, Parc à résidus miniers East Sullivan, 3 ind. le 15 mai 2010 par Jonathan Leclair, Raymond Ladurantaye et Claudia Siano (feuillelet 840990).

Val-d'Or, Parc à résidus miniers East Sullivan, 2 ind. le 10 juillet 2010 par Claudia Siano (feuillelet 841986).
 Val-d'Or, Parc à résidus miniers Manitou, 4 ind. le 21 juillet 2010 par Claudia Siano (feuillelet 842066).
 Val-d'Or, Parc à résidus miniers East Sullivan, 7 ind. le 21 juillet 2010 par Claudia Siano (feuillelet 842067).
 Val-d'Or, Parc à résidus miniers East Sullivan, 12 ind. le 31 juillet 2010 par Raymond Ladurantaye (feuillelet 842115).
 Val-d'Or, Parc à résidus miniers East Sullivan, 28 ind. le 6 septembre 2010 par Raymond Ladurantaye (feuillelet 841315).
 Val-d'Or, Parc à résidus miniers East Sullivan, 10 ind. le 11 septembre 2010 par Claudia Siano (feuillelet 841339).
 Val-d'Or, Parc à résidus miniers East Sullivan, 12 ind. le 12 septembre 2010 par Raymond Ladurantaye (feuillelet 841342).
 Val-d'Or, Parc à résidus miniers East Sullivan, 1 ind. le 7 mai 2011 par Claudia Siano et Raymond Ladurantaye (feuillelet 125968).
 Val-d'Or, Parc à résidus miniers East Sullivan, 4 ind. le 8 mai 2011 par Raymond Ladurantaye (feuillelet 125988).
 Val-d'Or, Parc à résidus miniers East Sullivan, 4 ind. le 13 mai 2011 par Raymond Ladurantaye (feuillelet 126077).
 Val-d'Or, Parc à résidus miniers East Sullivan, 1 ind. le 28 mai 2011 par Louis Imbeau, Jonathan Gagnon, Dominique Fauteux et Amélie Drolet (feuillelet 126204).

Val-d'Or, Parc à résidus miniers Manitou, 1 ind. le 28 mai 2011 par Louis Imbeau, Jonathan Gagnon, Dominique Fauteux et Amélie Drolet (feuillelet 126205).

Val-d'Or, Parc à résidus miniers East Sullivan, 2 ind. le 29 mai 2011 par Raymond Ladurantaye (feuillelet 126226).
 Val-d'Or, Parc à résidus miniers Manitou, 9 ind. le 2 août 2011 par Claudia Siano, Raymond Ladurantaye, Micheline Fleury et Jacques Héneault (feuillelet 126643).

Val-d'Or, Parc à résidus miniers Manitou, 4 ind. le 4 août 2011 par Claudia Siano, Raymond Ladurantaye et Pascal Perreault (feuillelet 126658).

Val-d'Or, Parc à résidus miniers East Sullivan, 8 ind. le 3 septembre 2011 par Claudia Siano (feuillelet 126711).
 Val-d'Or, Parc à résidus miniers East Sullivan, 1 ind. le 6 mai 2012 par Jonathan Leclair, Stéphanie Déziel et Rosée Leclair (feuillelet 127067).
 Val-d'Or, Parc à résidus miniers East Sullivan, 3 ind. le 6 mai 2012 par Raymond Ladurantaye et Claudia Siano (feuillelet 1507993).
 Val-d'Or, Parc à résidus miniers Manitou, 3 ind. le 13 mai 2012 par Claudia Siano et Raymond Ladurantaye (feuillelet 1508509).
 Val-d'Or, Parc à résidus miniers East Sullivan, 5 ind. le 13 mai 2012 par Claudia Siano et Raymond Ladurantaye (feuillelet 1508510).
 Val-d'Or, Parc à résidus miniers Manitou, 3 ind. le 21 mai 2012 par Raymond Ladurantaye et Claudia Siano (feuillelet 1509143).
 Val-d'Or, Parc à résidus miniers East Sullivan, 2 ind. le 26 mai 2012 par Jonathan Gagnon, Jonathan Fréchette et Louis Imbeau (feuillelet 1509703).

Val-d'Or, Parc à résidus miniers East Sullivan, 2 ind. le 3 juin 2012 par Raymond Ladurantaye et Claudia Siano (feuillelet 1509968).
 Val-d'Or, Parc à résidus miniers East Sullivan, 1 ind. le 19 juin 2012 par Louis Imbeau (feuillelet 127185) Mâle chanteur.
 Val-d'Or, Parc à résidus miniers East Sullivan, 3 ind. le 25 juin 2012 par Claudia Siano et Raymond Ladurantaye (feuillelet 1510729).
 Val-d'Or, Parc à résidus miniers East Sullivan, 3 ind. le 7 juillet 2012 par Claudia Siano et Raymond Ladurantaye (feuillelet 1511118) qui notent : « Trois juvéniles. » Juvénal.

Val-d'Or, Parc à résidus miniers East Sullivan, 3 ind. le 24 juillet 2012 par Raymond Ladurantaye, Claudia Siano et Danielle Paquette (feuillelet 1511451).

Val-d'Or, Parc à résidus miniers East Sullivan, 2 ind. le 27 juillet 2012 par Monique Groulx (feuillelet 1511760).
 Val-d'Or, Parc à résidus miniers East Sullivan, 4 ind. le 12 août 2012 par Claudia Siano et Raymond Ladurantaye (feuillelet 1512025).
 Val-d'Or, Parc à résidus miniers East Sullivan, 2 ind. le 9 septembre 2012 par Raymond Ladurantaye et Claudia Siano (feuillelet 1513221).
 Val-d'Or, Parc à résidus miniers East Sullivan, 2 ind. le 16 septembre 2012 par Raymond Ladurantaye et Claudia Siano (feuillelet 1513522).
 Val-d'Or, Parc à résidus miniers East Sullivan, 2 ind. le 4 mai 2013 par Raymond Ladurantaye (feuillelet 1531580).
 Val-d'Or, Parc à résidus miniers East Sullivan, 3 ind. le 4 mai 2013 par Raymond Ladurantaye et Claudia Siano (feuillelet 1531585).
 Val-d'Or, Parc à résidus miniers East Sullivan, 3 ind. le 5 mai 2013 par Claudia Siano et Raymond Ladurantaye (feuillelet 1531720).
 Val-d'Or, Parc à résidus miniers East Sullivan, 6 ind. le 18 mai 2013 par Raymond Ladurantaye (feuillelet 1533201).
 Val-d'Or, Parc à résidus miniers East Sullivan, 2 ind. le 18 mai 2013 par Claudia Siano (feuillelet 1533207).
 Val-d'Or, Parc à résidus miniers East Sullivan, 5 ind. le 25 mai 2013 par Claudia Siano et Raymond Ladurantaye (feuillelet 1533722).
 Val-d'Or, Parc à résidus miniers East Sullivan, 2 ind. le 26 mai 2013 par Raymond Ladurantaye et Claudia Siano (feuillelet 1533821).

	<u>Mentions</u>	<u>NMI/mention</u>	<u>Constance</u>	<u>Indice d'abondance</u>
avril	1	3,00	0,93	0,028

mai	24	2,67	18,90	0,504
juin	6	1,83	11,76	0,216
juillet	10	3,70	17,54	0,649
août	12	4,17	9,68	0,403
septembre	22	9,18	17,46	1,603
octobre	2	7,50	2,53	0,190
Total	77	4,96	9,91	0,492

Paruline à croupion jaune *Setophaga coronata*

Val-d'Or, Parc à résidus miniers East Sullivan, 1 ind. le 19 août 2001 par Sylvie Gagnon, Yan Cossette, Chantal Béland, André Lefebvre, Andrée Lévesque, Réal Gauthier, Yolande Charron, Françoise Demontigny et Société de Loisir Ornithologique de l'Abitibi (feuillelet 257764).

Val-d'Or, Parc à résidus miniers East Sullivan, 28 ind. le 25 août 2001 par Norbert Deslauriers, Yan Cossette, André Lefebvre et Pierrette Lefebvre (feuillelet 251178).

Première mention : Val-d'Or, Parc à résidus miniers East Sullivan, 2 ind. le 11 mai 2003 par Louis Imbeau (feuillelet 256257).

Val-d'Or, Parc à résidus miniers East Sullivan, 4 ind. le 18 mai 2003 par Réal Gauthier (feuillelet 256843).

Val-d'Or, Parc à résidus miniers East Sullivan, 2 ind. le 19 mai 2003 par Louis Imbeau (feuillelet 256291).

Val-d'Or, Parc à résidus miniers East Sullivan, 2 ind. le 22 mai 2003 par Réal Gauthier (feuillelet 256845).

Val-d'Or, Parc à résidus miniers East Sullivan, 1 ind. le 25 mai 2003 par Louis Imbeau (feuillelet 256314).

Val-d'Or, Parc à résidus miniers East Sullivan, 1 ind. le 2 juin 2003 par Louis Imbeau (feuillelet 256354).

Val-d'Or, Parc à résidus miniers East Sullivan, 1 ind. le 8 juin 2003 par Louis Imbeau (feuillelet 256373).

Val-d'Or, Parc à résidus miniers East Sullivan, 1 ind. le 7 juillet 2003 par Louis Imbeau (feuillelet 256481).

Val-d'Or, Parc à résidus miniers East Sullivan, 6 ind. le 1 août 2003 par Gilles Éthier, Pierrette Lefebvre et André Lefebvre (feuillelet 256539) Immature.

Val-d'Or, Parc à résidus miniers East Sullivan, 16 ind. le 17 août 2003 par Réjean Deschênes (feuillelet 256570).

Val-d'Or, Parc à résidus miniers East Sullivan, 10 ind. le 6 septembre 2003 par Sylvie Gagnon (feuillelet 257171).

Val-d'Or, Parc à résidus miniers East Sullivan, 2 ind. le 13 septembre 2003 par Réal Gauthier (feuillelet 256861).

Val-d'Or, Parc à résidus miniers East Sullivan, 9 ind. le 18 septembre 2003 par Louis Imbeau (feuillelet 256638).

Val-d'Or, Parc à résidus miniers East Sullivan, 1 ind. le 20 septembre 2003 par Louis Imbeau (feuillelet 256633).

Val-d'Or, Parc à résidus miniers East Sullivan, 2 ind. le 25 septembre 2003 par Louis Imbeau (feuillelet 256641).

Val-d'Or, Parc à résidus miniers East Sullivan, 1 ind. le 28 septembre 2003 par Louis Imbeau et Réal Gauthier (feuillelet 256647).

Val-d'Or, Parc à résidus miniers East Sullivan, 1 ind. le 2 octobre 2003 par Louis Imbeau (feuillelet 256652).

Val-d'Or, Parc à résidus miniers East Sullivan, 22 ind. le 16 mai 2004 par Édith Van de Walle (feuillelet 259409).

Val-d'Or, mine Manitou, 22 ind. le 22 mai 2004 par André Lefebvre (feuillelet 259662).

Val-d'Or, Parc à résidus miniers East Sullivan, 1 ind. le 12 septembre 2004 par Louis Imbeau (feuillelet 259128).

Val-d'Or, Parc à résidus miniers East Sullivan, 6 ind. le 12 septembre 2004 par Réal Gauthier (feuillelet 250419).

Val-d'Or, Parc à résidus miniers East Sullivan, 6 ind. le 19 septembre 2004 par Louis Imbeau (feuillelet 259201).

Val-d'Or, Parc à résidus miniers East Sullivan, 1 ind. le 26 septembre 2004 par Louis Imbeau, Nancy Lafond, Yvon Rhéault et Nicole Buteau (feuillelet 253609).

Val-d'Or, Parc à résidus miniers East Sullivan, 6 ind. le 7 mai 2005 par Réal Gauthier (feuillelet 790334).

Val-d'Or, Parc à résidus miniers East Sullivan, 6 ind. le 9 mai 2005 par Réal Gauthier (feuillelet 790335).

Val-d'Or, Parc à résidus miniers East Sullivan, 12 ind. le 18 mai 2005 par Réal Gauthier (feuillelet 790338).

Val-d'Or, Parc à résidus miniers East Sullivan, 2 ind. le 19 juin 2005 par Claudia Siano (feuillelet 790349).

Val-d'Or, Parc à résidus miniers East Sullivan, 1 ind. le 28 août 2005 par Réal Gauthier, Alain Normand, Daniel Hébert, France Neveu, Yvon Rhéault, Carole Lagacé, Linda Melnbardis, Nicole Buteau, Claudia Siano, Hélène Chouinard, Sylvie Gagnon et Renée Lévesque (feuillelet 790625).

Val-d'Or, Parc à résidus miniers East Sullivan, 1 ind. le 18 septembre 2005 par Claudia Siano (feuillelet 790674).

Val-d'Or, Parc à résidus miniers East Sullivan, 2 ind. le 21 septembre 2005 par Louis Imbeau (feuillelet 790679).

Val-d'Or, Parc à résidus miniers East Sullivan, 6 ind. le 2 octobre 2005 par Claudia Siano (feuillelet 790785).

Val-d'Or, Parc à résidus miniers East Sullivan, 3 ind. le 29 avril 2006 par Claudia Siano (feuillelet 791267).

Val-d'Or, Parc à résidus miniers East Sullivan, 1 ind. le 4 juin 2006 par Réal Gauthier, Louis Imbeau, Claudia Siano, Jean Aubé, Lucie Auclair, Linda Melnbardis, Melisa Melnbardis et Société de Loisir Ornithologique de l'Abitibi (feuillelet 791578).

Val-d'Or, Parc à résidus miniers East Sullivan, 1 ind. le 27 août 2006 par Réal Gauthier, Sylvie Gagnon, Jean Lapointe, Bruno Major, Claudia Siano, Maryse Lessard, Pascal Drouin, Christophe Prince, Samuel Prince et Société de Loisir Ornithologique de l'Abitibi (feuillelet 792332).

Val-d'Or, Parc à résidus miniers East Sullivan, 1 ind. le 28 avril 2007 par Réal Gauthier (feuillelet 835357).

Val-d'Or, Parc à résidus miniers East Sullivan, 1 ind. le 6 mai 2007 par Raymond Ladurantaye (feuillelet 793467).

Val-d'Or, Parc à résidus miniers East Sullivan, 1 ind. le 12 mai 2007 par Réal Gauthier (feuillelet 835358).

Val-d'Or, Parc à résidus miniers East Sullivan, 4 ind. le 19 mai 2007 par Réal Gauthier (feuillelet 835361).

Val-d'Or, Parc à résidus miniers East Sullivan, 4 ind. le 21 mai 2007 par Raymond Ladurantaye et Claudia Siano (feuillelet 793485).

Val-d'Or, Parc à résidus miniers East Sullivan, 1 ind. le 23 juin 2007 par Claudia Siano et Raymond Ladurantaye (feuillelet 835289).

Val-d'Or, Parc à résidus miniers East Sullivan, 1 ind. le 26 août 2007 par Louis Imbeau, Roger Fournier, Maryse Lessard, France Neveu, Daniel Paquin, Raymonde Paquin, Lise Pépin, Pascal Drouin, Samuel Prince, Christophe Prince, Chantal Béland, Claudia Siano, Hélène Chouinard et Société de Loisir Ornithologique de l'Abitibi (feuillelet 835460).

Val-d'Or, Parc à résidus miniers East Sullivan, 1 ind. le 10 mai 2008 par Réal Gauthier (feuillelet 837145).

Val-d'Or, Parc à résidus miniers East Sullivan, 4 ind. le 31 mai 2008 par Claudia Siano et Raymond Ladurantaye (feuillelet 837058).

Val-d'Or, Parc à résidus miniers East Sullivan, 10 ind. le 1 septembre 2008 par Réal Gauthier (feuillelet 838319).

Val-d'Or, Parc à résidus miniers East Sullivan, 9 ind. le 6 septembre 2008 par Raymond Ladurantaye et Claudia Siano (feuillelet 837925).

Val-d'Or, Parc à résidus miniers East Sullivan, 3 ind. le 21 septembre 2008 par Raymond Ladurantaye, Claudia Siano, Francine Cloutier et Mario Cloutier (feuillelet 838088).

Val-d'Or, Parc à résidus miniers East Sullivan, 3 ind. le 5 octobre 2008 par Sylvie Gagnon, Claudia Siano, Raymond Ladurantaye, Réal Gauthier, Hélène Chouinard et Société de Loisirs Ornithologique de l'Abitibi (feuillelet 838150).

Val-d'Or, Parc à résidus miniers East Sullivan, 1 ind. le 30 avril 2009 par Réal Gauthier (feuillelet 839503).

Val-d'Or, Parc à résidus miniers East Sullivan, 2 ind. le 30 avril 2009 par Claudia Siano et Raymond Ladurantaye (feuillelet 838847).

Val-d'Or, Parc à résidus miniers East Sullivan, 12 ind. le 2 mai 2009 par Claudia Siano et Raymond Ladurantaye (feuillelet 838956).

Val-d'Or, Parc à résidus miniers East Sullivan, 3 ind. le 9 mai 2009 par Claudia Siano et Raymond Ladurantaye (feuillelet 838979).

Val-d'Or, Parc à résidus miniers East Sullivan, 4 ind. le 23 mai 2009 par Raymond Ladurantaye (feuillelet 839003).

Val-d'Or, Parc à résidus miniers East Sullivan, 10 ind. le 30 mai 2009 par Claudia Siano et Raymond Ladurantaye (feuillelet 839054).

Val-d'Or, Parc à résidus miniers East Sullivan, 1 ind. le 30 mai 2009 par Réal Gauthier et Linda Melnbardis (feuillelet 839552).

Val-d'Or, Parc à résidus miniers East Sullivan, 6 ind. le 8 août 2009 par Claudia Siano et Raymond Ladurantaye (feuillelet 839569).

Val-d'Or, Parc à résidus miniers Manitou, 6 ind. le 9 août 2009 par Claudia Siano et Raymond Ladurantaye (feuillelet 839573).

Val-d'Or, Parc à résidus miniers East Sullivan, 9 ind. le 16 août 2009 par Claudia Siano et Raymond Ladurantaye (feuillelet 839580).

Val-d'Or, Parc à résidus miniers East Sullivan, 12 ind. le 13 septembre 2009 par Claudia Siano, Raymond Ladurantaye, Francis Gallant, Yolande Charron et Cécile Montémurro (feuillelet 839618).

Val-d'Or, Parc à résidus miniers East Sullivan, 9 ind. le 20 septembre 2009 par Claudia Siano et Raymond Ladurantaye (feuillelet 839621).

Val-d'Or, Parc à résidus miniers East Sullivan, 3 ind. le 27 septembre 2009 par Raymond Ladurantaye (feuillelet 839623).

Val-d'Or, Parc à résidus miniers East Sullivan, 30 ind. le 4 octobre 2009 par Claudia Siano, Réal Gauthier et Raymond Ladurantaye (feuillelet 839772).

Val-d'Or, Parc à résidus miniers East Sullivan, 8 ind. le 10 octobre 2009 par Claudia Siano et Raymond Ladurantaye (feuillelet 839775).

Val-d'Or, Parc à résidus miniers East Sullivan, 1 ind. le 24 avril 2010 par Claudia Siano et Raymond Ladurantaye (feuillelet 840610).

Val-d'Or, Parc à résidus miniers East Sullivan, 6 ind. le 15 mai 2010 par Jonathan Leclair, Raymond Ladurantaye et Claudia Siano (feuillelet 840990).

Val-d'Or, Parc à résidus miniers East Sullivan, 2 ind. le 10 juillet 2010 par Claudia Siano (feuillelet 841986).

Val-d'Or, Parc à résidus miniers East Sullivan, 5 ind. le 21 juillet 2010 par Claudia Siano (feuillelet 842067).

Val-d'Or, Parc à résidus miniers Manitou, 6 ind. le 21 juillet 2010 par Claudia Siano (feuillelet 842066).

Val-d'Or, Parc à résidus miniers East Sullivan, 8 ind. le 31 juillet 2010 par Raymond Ladurantaye (feuillelet 842115).

Val-d'Or, Parc à résidus miniers East Sullivan, 4 ind. le 11 septembre 2010 par Claudia Siano (feuillelet 841339).

Val-d'Or, Parc à résidus miniers East Sullivan, 2 ind. le 30 avril 2011 par Raymond Ladurantaye, Jacques Héneault et Micheline Fleury (feuillelet 125720).

Val-d'Or, Parc à résidus miniers East Sullivan, 2 ind. le 7 mai 2011 par Claudia Siano et Raymond Ladurantaye (feuillelet 125968).

Val-d'Or, Parc à résidus miniers East Sullivan, 2 ind. le 8 mai 2011 par Raymond Ladurantaye (feuillelet 125988).

Val-d'Or, Parc à résidus miniers East Sullivan, 15 ind. le 13 mai 2011 par Raymond Ladurantaye (feuillelet 126077).

Val-d'Or, Parc à résidus miniers East Sullivan, 2 ind. le 28 mai 2011 par Claudia Siano (feuillelet 126208).

Val-d'Or, Parc à résidus miniers East Sullivan, 2 ind. le 29 mai 2011 par Raymond Ladurantaye (feuillelet 126226).

Val-d'Or, Parc à résidus miniers East Sullivan, 2 ind. le 4 juin 2011 par François Dubois (feuillelet 842752).

Val-d'Or, Parc à résidus miniers East Sullivan, 6 ind. le 19 juin 2011 par Claudia Siano (feuillelet 126385).

Val-d'Or, Parc à résidus miniers East Sullivan, 4 ind. le 10 juillet 2011 par François Dubois (feuillelet 842911).

Val-d'Or, Parc à résidus miniers Manitou, 6 ind. le 2 août 2011 par Claudia Siano, Raymond Ladurantaye, Micheline Fleury et Jacques Héneault (feuillelet 126643).

Val-d'Or, Parc à résidus miniers Manitou, 6 ind. le 4 août 2011 par Claudia Siano, Raymond Ladurantaye et Pascal Perreault (feuillelet 126658).

Val-d'Or, Parc à résidus miniers East Sullivan, 4 ind. le 6 mai 2012 par Jonathan Leclair, Stéphanie Déziel et Rosée Leclair (feuillelet 127067).

Val-d'Or, Parc à résidus miniers East Sullivan, 40 ind. le 6 mai 2012 par Raymond Ladurantaye et Claudia Siano (feuillelet 1507993).

Val-d'Or, Parc à résidus miniers East Sullivan, 35 ind. le 10 mai 2012 par Raymond Ladurantaye (feuillelet 1508472).

Val-d'Or, Parc à résidus miniers East Sullivan, 42 ind. le 13 mai 2012 par Claudia Siano et Raymond Ladurantaye (feuillelet 1508510).

Val-d'Or, Parc à résidus miniers Manitou, 4 ind. le 21 mai 2012 par Raymond Ladurantaye et Claudia Siano (feuillelet 1509143).

Val-d'Or, Parc à résidus miniers East Sullivan, 6 ind. le 21 mai 2012 par Raymond Ladurantaye et Claudia Siano (feuillelet 1509144).

Val-d'Or, Parc à résidus miniers East Sullivan, 5 ind. le 3 juin 2012 par Raymond Ladurantaye et Claudia Siano (feuillelet 1509968).

Val-d'Or, Parc à résidus miniers East Sullivan, 2 ind. le 17 juin 2012 par Raymond Ladurantaye et Claudia Siano (feuillelet 1510454).

Val-d'Or, Parc à résidus miniers East Sullivan, 1 ind. le 12 août 2012 par Claudia Siano et Raymond Ladurantaye (feuillelet 1512025).

Val-d'Or, Parc à résidus miniers East Sullivan, 1 ind. le 1 mai 2013 par Jonathan Gagnon (feuillelet 1535861).

Val-d'Or, Parc à résidus miniers East Sullivan, 2 ind. le 4 mai 2013 par Raymond Ladurantaye et Claudia Siano (feuillelet 1531585).

Val-d'Or, Parc à résidus miniers East Sullivan, 5 ind. le 5 mai 2013 par Claudia Siano et Raymond Ladurantaye (feuillelet 1531720).

Val-d'Or, Parc à résidus miniers East Sullivan, 9 ind. le 18 mai 2013 par Raymond Ladurantaye (feuillelet 1533201).

Val-d'Or, Parc à résidus miniers East Sullivan, 5 ind. le 18 mai 2013 par Claudia Siano (feuillelet 1533207).

Val-d'Or, Parc à résidus miniers East Sullivan, 4 ind. le 25 mai 2013 par Claudia Siano et Raymond Ladurantaye (feuillelet 1533722).

Val-d'Or, Parc à résidus miniers East Sullivan, 5 ind. le 26 mai 2013 par Raymond Ladurantaye et Claudia Siano (feuillelet 1533821).

Mentions NMI/mention Constance Indice d'abondance

avril	6	1,67	5,56	0,093
mai	40	7,88	31,50	2,480
juin	9	2,33	17,65	0,412
juillet	6	4,33	10,53	0,456
août	13	6,77	10,48	0,710
septembre	19	4,84	15,08	0,730
octobre	5	9,60	6,33	0,608
Total	98	6,12	12,61	0,772

Paruline à gorge noire *Setophaga virens*

Val-d'Or, Parc à résidus miniers East Sullivan, 2 ind. le 26 août 2007 par Réal Gauthier (feuillelet 835850).

	<u>Mentions</u>	<u>NMI/mention</u>	<u>Constance</u>	<u>Indice d'abondance</u>
août	1	2,00	0,81	0,016
Total	1	2,00	0,13	0,003

Paruline à calotte noire *Cardellina pusilla*

Val-d'Or, Parc à résidus miniers East Sullivan, 1 ind. le 14 juin 2003 par Réal Gauthier (feuillelet 256849).

Val-d'Or, Parc à résidus miniers East Sullivan, 1 ind. le 26 juillet 2005 par Réjean Deschênes (feuillelet 790495).

Val-d'Or, Parc à résidus miniers East Sullivan, 1 ind. le 4 juin 2006 par Réal Gauthier, Louis Imbeau, Claudia Siano, Jean Aubé, Lucie Auclair, Linda Melnbardis, Melisa Melnbardis et Société de Loisir Ornithologique de l'Abitibi (feuillelet 791578).

Val-d'Or, Parc à résidus miniers East Sullivan, 1 ind. le 11 juin 2006 par Réal Gauthier (feuillelet 791973).

Première mention : Val-d'Or, Parc à résidus miniers East Sullivan, 1 ind. le 19 mai 2007 par Réal Gauthier (feuillelet 835361).

Val-d'Or, Parc à résidus miniers East Sullivan, 2 ind. le 3 juin 2007 par Réal Gauthier, Yolande Charron, Cécile Montémurro, Roger Fournier, Hélène Chouinard, Linda Melnbardis, Claudia Siano, Raymond Ladurantaye et Société de Loisir Ornithologique de l'Abitibi (feuillelet 835364).

Val-d'Or, Parc à résidus miniers East Sullivan, 2 ind. le 26 août 2007 par Réal Gauthier (feuillelet 835850).

Val-d'Or, Parc à résidus miniers East Sullivan, 1 ind. le 31 mai 2008 par Claudia Siano et Raymond Ladurantaye (feuillelet 837058).

Val-d'Or, Parc à résidus miniers East Sullivan, 1 ind. le 30 mai 2009 par Réal Gauthier et Linda Melnbardis (feuillelet 839552).

Val-d'Or, Parc à résidus miniers East Sullivan, 3 ind. le 18 mai 2013 par Raymond Ladurantaye (feuillelet 1533201).

Val-d'Or, Parc à résidus miniers East Sullivan, 2 ind. le 18 mai 2013 par Claudia Siano (feuillelet 1533207).

Val-d'Or, Parc à résidus miniers East Sullivan, 1 ind. le 26 mai 2013 par Raymond Ladurantaye et Claudia Siano (feuillelet 1533821).

	<u>Mentions</u>	<u>NMI/mention</u>	<u>Constance</u>	<u>Indice d'abondance</u>
mai	6	1,50	4,72	0,071
juin	4	1,25	7,84	0,098
juillet	1	1,00	1,75	0,018
août	1	2,00	0,81	0,016
Total	12	1,42	1,54	0,022

Paruline sp

Val-d'Or, Parc à résidus miniers East Sullivan, 6 ind. le 25 juin 2006 par Raymond Ladurantaye et Claudia Siano (feuillelet 791814).

Val-d'Or, Parc à résidus miniers East Sullivan, 3 ind. le 6 mai 2007 par Raymond Ladurantaye (feuillelet 793467).

Val-d'Or, Parc à résidus miniers East Sullivan, 1 ind. le 19 juillet 2008 par Claudia Siano (feuillelet 837726).

Val-d'Or, Parc à résidus miniers East Sullivan, 3 ind. le 20 juin 2009 par Claudia Siano, Linda Melnbardis et Madeleine Murray (feuillelet 839426).

	<u>Mentions</u>	<u>NMI/mention</u>	<u>Constance</u>	<u>Indice d'abondance</u>
mai	1	3,00	0,79	0,024
juin	2	4,50	3,92	0,176
juillet	1	1,00	1,75	0,018
Total	4	3,25	0,51	0,017

Bruant hudsonien *Spizella arborea*

Première mention : Val-d'Or, Parc à résidus miniers East Sullivan, 1 ind. le 23 octobre 1999 par Réal Gauthier (feuillelet 307367).

Val-d'Or, Parc à résidus miniers East Sullivan, 1 ind. le 19 octobre 2003 par Louis Imbeau et Réal Gauthier (feuillelet 256683).

Val-d'Or, Parc à résidus miniers East Sullivan, 21 ind. le 25 octobre 2003 par Réal Gauthier (feuillelet 256874).

Val-d'Or, Parc à résidus miniers East Sullivan, 8 ind. le 26 octobre 2003 par Réal Gauthier (feuillelet 256875).

Val-d'Or, Parc à résidus miniers East Sullivan, 2 ind. le 2 novembre 2003 par Pierrette Lefebvre et André Lefebvre (feuillelet 257045).

Val-d'Or, Parc à résidus miniers East Sullivan, 12 ind. le 3 mai 2004 par Réjean Deschênes (feuillelet 258359) qui note : « Se nourrissent de graines d'onagre sp. et de "poulette grasse", au-dessus de l'épais couvert de neige sur le haut-plateau près de l'étang. » Se nourrit de graines sauvages -- Nourriture consommée identifiée.

Val-d'Or, Parc à résidus miniers East Sullivan, 1 ind. le 16 mai 2004 par Édith Van de Walle (feuillelet 259409).

Val-d'Or, Parc à résidus miniers East Sullivan, 10 ind. le 16 octobre 2005 par Sylvie Gagnon, Louis Imbeau, Pierre Lavigne, Claudia Siano, Micheline Hatin, Lucie Levac, Nicole Buteau, Yvon Rhéault et Société de Loisir Ornithologique de l'Abitibi (feuillelet 790816).

Val-d'Or, Parc à résidus miniers East Sullivan, 12 ind. le 15 octobre 2006 par Claudia Siano, Bruno Major, Samuel Prince, Louis Imbeau, Roger Fournier et Société de Loisir Ornithologique de l'Abitibi (feuillelet 792208).

Val-d'Or, Parc à résidus miniers East Sullivan, 12 ind. le 21 octobre 2006 par Réal Gauthier (feuillelet 792344).

Val-d'Or, Parc à résidus miniers East Sullivan, 6 ind. le 28 octobre 2006 par Louis Imbeau (feuillelet 792201).

Val-d'Or, Parc à résidus miniers East Sullivan, 2 ind. le 8 avril 2007 par Raymond Ladurantaye (feuillelet 793005).
 Val-d'Or, Parc à résidus miniers East Sullivan, 2 ind. le 28 avril 2007 par Réal Gauthier (feuillelet 835357).
 Val-d'Or, Parc à résidus miniers East Sullivan, 2 ind. le 21 octobre 2007 par Réal Gauthier (feuillelet 835856).
 Val-d'Or, Parc à résidus miniers East Sullivan, 8 ind. le 28 octobre 2007 par Claudia Siano et Raymond Ladurantaye (feuillelet 835791).
 Val-d'Or, Parc à résidus miniers East Sullivan, 4 ind. le 12 octobre 2008 par Claudia Siano et Raymond Ladurantaye (feuillelet 838177).
 Val-d'Or, Parc à résidus miniers East Sullivan, 22 ind. le 26 octobre 2008 par Claudia Siano et Raymond Ladurantaye (feuillelet 838229).
 Val-d'Or, Parc à résidus miniers East Sullivan, 4 ind. le 1 novembre 2008 par Claudia Siano et Raymond Ladurantaye (feuillelet 838244).
 Val-d'Or, Parc à résidus miniers East Sullivan, 1 ind. le 22 novembre 2008 par Claudia Siano (feuillelet 838285).
 Val-d'Or, Parc à résidus miniers East Sullivan, 1 ind. le 11 avril 2009 par Claudia Siano et Raymond Ladurantaye (feuillelet 838749).
 Val-d'Or, Parc à résidus miniers East Sullivan, 2 ind. le 24 avril 2009 par Réal Gauthier (feuillelet 839361).
 Val-d'Or, Parc à résidus miniers East Sullivan, 6 ind. le 26 avril 2009 par Raymond Ladurantaye (feuillelet 838830).
 Val-d'Or, Parc à résidus miniers East Sullivan, 6 ind. le 2 mai 2009 par Claudia Siano et Raymond Ladurantaye (feuillelet 838956).
 Val-d'Or, Parc à résidus miniers East Sullivan, 6 ind. le 5 mai 2009 par Claudia Siano et Raymond Ladurantaye (feuillelet 838976).
 Val-d'Or, Parc à résidus miniers East Sullivan, 9 ind. le 10 octobre 2009 par Claudia Siano et Raymond Ladurantaye (feuillelet 839775).
 Val-d'Or, Parc à résidus miniers East Sullivan, 8 ind. le 11 octobre 2009 par Raymond Ladurantaye (feuillelet 839776).
 Val-d'Or, Parc à résidus miniers East Sullivan, 15 ind. le 17 octobre 2009 par Raymond Ladurantaye (feuillelet 839783).
 Val-d'Or, Parc à résidus miniers East Sullivan, 6 ind. le 18 octobre 2009 par Claudia Siano et Raymond Ladurantaye (feuillelet 839784).
 Val-d'Or, Parc à résidus miniers East Sullivan, 8 ind. le 11 avril 2010 par Claudia Siano et Raymond Ladurantaye (feuillelet 840485).
 Val-d'Or, Parc à résidus miniers East Sullivan, 10 ind. le 17 avril 2010 par Raymond Ladurantaye et Jacques Héneault (feuillelet 840520).
 Val-d'Or, Parc à résidus miniers East Sullivan, 10 ind. le 24 avril 2010 par Claudia Siano et Raymond Ladurantaye (feuillelet 840610).
 Val-d'Or, Parc à résidus miniers East Sullivan, 12 ind. le 10 octobre 2010 par Raymond Ladurantaye et Claudia Siano (feuillelet 841460).
 Val-d'Or, Parc à résidus miniers East Sullivan, 10 ind. le 17 octobre 2010 par Claudia Siano et Raymond Ladurantaye (feuillelet 841491).
 Val-d'Or, Parc à résidus miniers Manitou, 1 ind. le 16 avril 2011 par Raymond Ladurantaye (feuillelet 842497).
 Val-d'Or, Parc à résidus miniers East Sullivan, 20 ind. le 22 avril 2011 par Raymond Ladurantaye (feuillelet 125665).
 Val-d'Or, Parc à résidus miniers Manitou, 1 ind. le 22 avril 2011 par Raymond Ladurantaye (feuillelet 125666).
 Val-d'Or, Parc à résidus miniers East Sullivan, 30 ind. le 25 avril 2011 par Claudia Siano et Raymond Ladurantaye (feuillelet 125684).
 Val-d'Or, Parc à résidus miniers Manitou, 5 ind. le 25 avril 2011 par Claudia Siano et Raymond Ladurantaye (feuillelet 125685).
 Val-d'Or, Parc à résidus miniers East Sullivan, 10 ind. le 30 avril 2011 par Raymond Ladurantaye, Jacques Héneault et Micheline Fleury (feuillelet 125720).

Val-d'Or, Parc à résidus miniers Manitou, 3 ind. le 7 mai 2011 par Claudia Siano et Raymond Ladurantaye (feuillelet 125974).
 Val-d'Or, Parc à résidus miniers East Sullivan, 75 ind. le 23 octobre 2011 par Raymond Ladurantaye, Jacques Héneault et Micheline Fleury (feuillelet 126826).

Val-d'Or, Parc à résidus miniers East Sullivan, 6 ind. le 29 octobre 2011 par Claudia Siano et Raymond Ladurantaye (feuillelet 126844).
 Val-d'Or, Parc à résidus miniers East Sullivan, 4 ind. le 30 octobre 2011 par Claudia Siano et Raymond Ladurantaye (feuillelet 126847).
 Val-d'Or, Parc à résidus miniers East Sullivan, 4 ind. le 6 novembre 2011 par Raymond Ladurantaye (feuillelet 126863).
 Val-d'Or, Parc à résidus miniers Manitou, 2 ind. le 1 avril 2012 par Raymond Ladurantaye (feuillelet 1506054).
 Val-d'Or, Parc à résidus miniers East Sullivan, 25 ind. le 1 avril 2012 par Raymond Ladurantaye (feuillelet 1506055).
 Val-d'Or, Parc à résidus miniers East Sullivan, 4 ind. le 14 avril 2012 par Raymond Ladurantaye (feuillelet 1506635).
 Val-d'Or, Parc à résidus miniers East Sullivan, 10 ind. le 15 avril 2012 par Raymond Ladurantaye (feuillelet 1506709).
 Val-d'Or, Parc à résidus miniers Manitou, 8 ind. le 21 avril 2012 par Raymond Ladurantaye (feuillelet 1507015).
 Val-d'Or, Parc à résidus miniers Manitou, 2 ind. le 22 avril 2012 par Claudia Siano et Raymond Ladurantaye (feuillelet 1507077).
 Val-d'Or, Parc à résidus miniers East Sullivan, 32 ind. le 22 avril 2012 par Claudia Siano et Raymond Ladurantaye (feuillelet 1507078).
 Val-d'Or, Parc à résidus miniers East Sullivan, 8 ind. le 2 mai 2012 par François Dubois (feuillelet 1507666).
 Val-d'Or, Parc à résidus miniers East Sullivan, 6 ind. le 6 mai 2012 par Raymond Ladurantaye et Claudia Siano (feuillelet 1507993).
 Val-d'Or, Parc à résidus miniers Manitou, 1 ind. le 9 octobre 2012 par Raymond Ladurantaye (feuillelet 1514770).
 Val-d'Or, Parc à résidus miniers East Sullivan, 100 ind. le 13 octobre 2012 par Raymond Ladurantaye (feuillelet 1514969).
 Val-d'Or, Parc à résidus miniers East Sullivan, 80 ind. le 14 octobre 2012 par Raymond Ladurantaye et Claudia Siano (feuillelet 1515092).
 Val-d'Or, Parc à résidus miniers Manitou, 4 ind. le 27 avril 2013 par Raymond Ladurantaye et Claudia Siano (feuillelet 1530795).
 Val-d'Or, Parc à résidus miniers East Sullivan, 26 ind. le 27 avril 2013 par Raymond Ladurantaye et Claudia Siano (feuillelet 1530794).
 Val-d'Or, Parc à résidus miniers East Sullivan, 80 ind. le 27 avril 2013 par Raymond Ladurantaye (feuillelet 1530793).
 Val-d'Or, Parc à résidus miniers East Sullivan, 10 ind. le 28 avril 2013 par Raymond Ladurantaye (feuillelet 1531062).

	<u>Mentions</u>	<u>NMI/mention</u>	<u>Constance</u>	<u>Indice d'abondance</u>
avril	25	12,44	23,15	2,880
mai	7	6,00	5,51	0,331
octobre	24	18,04	30,38	5,481
novembre	4	2,75	8,33	0,229
Total	60	13,28	7,72	1,026

Bruant familier *Spizella passerina*

Val-d'Or, Parc à résidus miniers East Sullivan, 2 ind. le 21 août 1999 par Pierrette Lefebvre et André Lefebvre (feuillelet 307361).
 Val-d'Or, Parc à résidus miniers East Sullivan, 6 ind. le 12 septembre 1999 par André Lefebvre et Pierrette Lefebvre (feuillelet 307369).
 Val-d'Or, Parc à résidus miniers East Sullivan, 2 ind. le 25 août 2001 par Norbert Deslauriers, Yan Cossette, André Lefebvre et Pierrette Lefebvre (feuillelet 251178).

Première mention : Val-d'Or, Parc à résidus miniers East Sullivan, 2 ind. le 7 mai 2005 par Réal Gauthier (feuillelet 790334).
 Val-d'Or, Parc à résidus miniers East Sullivan, 2 ind. le 22 juillet 2006 par Claudia Siano (feuillelet 791938).
 Val-d'Or, Parc à résidus miniers East Sullivan, 1 ind. le 10 mai 2008 par Réal Gauthier (feuillelet 837145).
 Val-d'Or, Parc à résidus miniers East Sullivan, 1 ind. le 31 mai 2008 par Réal Gauthier, Linda Melnbardis et Hélène Chouinard (feuillelet 837170).

Val-d'Or, Parc à résidus miniers East Sullivan, 1 ind. le 19 juillet 2008 par Claudia Siano (feuillelet 837726).
 Val-d'Or, Parc à résidus miniers East Sullivan, 1 ind. le 30 mai 2009 par Réal Gauthier et Linda Melnbardis (feuillelet 839552).
 Val-d'Or, Parc à résidus miniers East Sullivan, 2 ind. le 24 juin 2010 par Claudia Siano et Raymond Ladurantaye (feuillelet 841787).
 Val-d'Or, Parc à résidus miniers East Sullivan, 3 ind. le 21 juillet 2010 par Claudia Siano (feuillelet 842067).
 Val-d'Or, Parc à résidus miniers East Sullivan, 5 ind. le 14 mai 2011 par Sylvie Gagnon (feuillelet 126089).
 Val-d'Or, Parc à résidus miniers East Sullivan, 2 ind. le 9 septembre 2012 par Raymond Ladurantaye et Claudia Siano (feuillelet 1513221).
 Val-d'Or, Parc à résidus miniers East Sullivan, 1 ind. le 20 mai 2013 par François Dubois (feuillelet 1533128).
 Val-d'Or, Parc à résidus miniers East Sullivan, 3 ind. le 31 mai 2013 par François Dubois (feuillelet 1534290).

	<u>Mentions</u>	<u>NMI/mention</u>	<u>Constance</u>	<u>Indice d'abondance</u>
mai	7	2,00	5,51	0,110
juin	1	2,00	1,96	0,039
juillet	3	2,00	5,26	0,105
août	2	2,00	1,61	0,032
septembre	2	4,00	1,59	0,063
Total	15	2,27	1,93	0,044

Bruant vespéral *Pooecetes gramineus*

Première mention : Val-d'Or, Parc à résidus miniers East Sullivan, 1 ind. le 21 avril 2003 par Pierrette Lefebvre, André Lefebvre et Gilles Éthier (feuillelet 256201).

Val-d'Or, Parc à résidus miniers East Sullivan, 1 ind. le 11 mai 2003 par Louis Imbeau (feuillelet 256257) Mention singularisée.
 Val-d'Or, Parc à résidus miniers East Sullivan, 1 ind. le 18 mai 2003 par Réal Gauthier (feuillelet 256843).
 Val-d'Or, Parc à résidus miniers East Sullivan, 2 ind. le 19 mai 2003 par Louis Imbeau (feuillelet 256291) Mention singularisée -- Mâle chanteur.

Val-d'Or, Parc à résidus miniers East Sullivan, 2 ind. le 25 mai 2003 par Louis Imbeau (feuillelet 256314).
 Val-d'Or, Parc à résidus miniers East Sullivan, 2 ind. le 2 juin 2003 par Louis Imbeau (feuillelet 256354).
 Val-d'Or, Parc à résidus miniers East Sullivan, 2 ind. le 3 juin 2003 par Réal Gauthier (feuillelet 256848).
 Val-d'Or, Parc à résidus miniers East Sullivan, 1 ind. le 8 juin 2003 par Louis Imbeau (feuillelet 256373) Mâle chanteur.
 Val-d'Or, Parc à résidus miniers East Sullivan, 2 ind. le 14 juin 2003 par Réal Gauthier (feuillelet 256849).
 Val-d'Or, Parc à résidus miniers East Sullivan, 4 ind. le 4 juillet 2003 par Louis Imbeau (feuillelet 256479) qui note : « Garrot à oeil d'or: Une femelle avec un caneton.
 Bruant vespéral: 4 mâles chanteurs. » Mâle chanteur.

Val-d'Or, Parc à résidus miniers East Sullivan, 1 ind. le 7 juillet 2003 par Louis Imbeau (feuillelet 256481) Mâle chanteur.
 Val-d'Or, Parc à résidus miniers East Sullivan, 1 ind. le 22 juillet 2003 par Réal Gauthier (feuillelet 256852).
 Val-d'Or, Parc à résidus miniers East Sullivan, 1 ind. le 27 juillet 2003 par Réjean Deschênes et Alexandre Giroux (feuillelet 256522).
 Val-d'Or, Parc à résidus miniers East Sullivan, 1 ind. le 17 août 2003 par Réjean Deschênes (feuillelet 256570).
 Val-d'Or, Parc à résidus miniers East Sullivan, 2 ind. le 28 septembre 2003 par Louis Imbeau et Réal Gauthier (feuillelet 256647).
 Val-d'Or, Parc à résidus miniers East Sullivan, 2 ind. le 24 mai 2004 par Pierrette Lefebvre et André Lefebvre (feuillelet 259665).
 Val-d'Or, Parc à résidus miniers East Sullivan, 2 ind. le 31 mai 2004 par Réal Gauthier (feuillelet 258450).
 Val-d'Or, Parc à résidus miniers East Sullivan, 1 ind. le 23 juillet 2004 par Louis Imbeau (feuillelet 258652) Mâle chanteur.
 Val-d'Or, Parc à résidus miniers East Sullivan, 2 ind. le 19 septembre 2004 par Louis Imbeau (feuillelet 259201).
 Val-d'Or, Parc à résidus miniers East Sullivan, 1 ind. le 26 septembre 2004 par Louis Imbeau, Nancy Lafond, Yvon Rhéault et Nicole Buteau (feuillelet 253609).

Val-d'Or, Parc à résidus miniers East Sullivan, 1 ind. le 9 octobre 2004 par Réal Gauthier (feuillelet 259532).
 Val-d'Or, Parc à résidus miniers East Sullivan, 2 ind. le 9 mai 2005 par Réal Gauthier (feuillelet 790335).
 Val-d'Or, Parc à résidus miniers East Sullivan, 1 ind. le 11 juillet 2005 par Réal Gauthier (feuillelet 790558).
 Val-d'Or, Parc à résidus miniers East Sullivan, 1 ind. le 6 août 2005 par Sylvie Gagnon (feuillelet 790546).
 Val-d'Or, Parc à résidus miniers East Sullivan, 3 ind. le 7 septembre 2005 par Louis Imbeau (feuillelet 790645).
 Val-d'Or, Parc à résidus miniers East Sullivan, 1 ind. le 14 septembre 2005 par Louis Imbeau (feuillelet 790662).
 Val-d'Or, Parc à résidus miniers East Sullivan, 4 ind. le 21 septembre 2005 par Louis Imbeau (feuillelet 790679).
 Val-d'Or, Parc à résidus miniers East Sullivan, 1 ind. le 4 juin 2006 par Réal Gauthier, Louis Imbeau, Claudia Siano, Jean Aubé, Lucie Auclair, Linda Melnbardis, Melisa Melnbardis et Société de Loisirs Ornithologique de l'Abitibi (feuillelet 791578) Mâle chanteur.
 Val-d'Or, Parc à résidus miniers East Sullivan, 1 ind. le 11 juin 2006 par Réal Gauthier (feuillelet 791973).
 Val-d'Or, Parc à résidus miniers East Sullivan, 2 ind. le 21 septembre 2006 par Réal Gauthier (feuillelet 792334).
 Val-d'Or, Parc à résidus miniers East Sullivan, 1 ind. le 24 avril 2007 par Réal Gauthier (feuillelet 835355).
 Val-d'Or, Parc à résidus miniers East Sullivan, 3 ind. le 25 avril 2007 par Raymond Ladurantaye et Claudia Siano (feuillelet 793135) Photographie.

Val-d'Or, Parc à résidus miniers East Sullivan, 1 ind. le 28 avril 2007 par Réal Gauthier (feuillelet 835357).
 Val-d'Or, Parc à résidus miniers East Sullivan, 2 ind. le 5 mai 2007 par Bruno Major (feuillelet 793358).

- Val-d'Or, Parc à résidus miniers East Sullivan, 3 ind. le 6 mai 2007 par Raymond Ladurantaye (feuillelet 793467).
- Val-d'Or, Parc à résidus miniers East Sullivan, 1 ind. le 12 mai 2007 par Réal Gauthier (feuillelet 835358).
- Val-d'Or, Parc à résidus miniers East Sullivan, 1 ind. le 18 mai 2007 par Roger Moreau (feuillelet 793539).
- Val-d'Or, Parc à résidus miniers East Sullivan, 1 ind. le 19 mai 2007 par Réal Gauthier (feuillelet 835361).
- Val-d'Or, Parc à résidus miniers East Sullivan, 2 ind. le 20 mai 2007 par Louis Imbeau, Sébastien Rioux, Pascal Drouin, Christophe Prince et Samuel Prince (feuillelet 793341).
- Val-d'Or, Parc à résidus miniers East Sullivan, 1 ind. le 3 juin 2007 par Réal Gauthier, Yolande Charron, Cécile Montémurro, Roger Fournier, Hélène Chouinard, Linda Melnbardis, Claudia Siano, Raymond Ladurantaye et Société de Loisir Ornithologique de l'Abitibi (feuillelet 835364).
- Val-d'Or, Parc à résidus miniers East Sullivan, 1 ind. le 15 juillet 2007 par Claudia Siano et Raymond Ladurantaye (feuillelet 835301).
- Val-d'Or, Parc à résidus miniers East Sullivan, 1 ind. le 3 août 2007 par Raymond Ladurantaye et Claudia Siano (feuillelet 835466).
- Val-d'Or, Parc à résidus miniers East Sullivan, 1 ind. le 20 avril 2008 par Réal Gauthier (feuillelet 837136).
- Val-d'Or, Parc à résidus miniers East Sullivan, 2 ind. le 26 avril 2008 par Réal Gauthier (feuillelet 837141).
- Val-d'Or, Parc à résidus miniers East Sullivan, 1 ind. le 10 mai 2008 par Réal Gauthier (feuillelet 837145).
- Val-d'Or, Parc à résidus miniers East Sullivan, 2 ind. le 18 mai 2008 par Réal Gauthier et Céline Gauthier (feuillelet 837150).
- Val-d'Or, Parc à résidus miniers East Sullivan, 1 ind. le 27 mai 2008 par Réal Gauthier et Raymond Ladurantaye (feuillelet 837163).
- Val-d'Or, Parc à résidus miniers East Sullivan, 2 ind. le 28 mai 2008 par Claudia Siano et Raymond Ladurantaye (feuillelet 837005) Photographie.
- Val-d'Or, Parc à résidus miniers East Sullivan, 1 ind. le 31 mai 2008 par Claudia Siano et Raymond Ladurantaye (feuillelet 837058).
- Val-d'Or, Parc à résidus miniers East Sullivan, 5 ind. le 24 juin 2008 par Claudia Siano, Raymond Ladurantaye, Suzanne Labbé et Roch Bernier (feuillelet 837378).
- Val-d'Or, Parc à résidus miniers East Sullivan, 5 ind. le 28 juin 2008 par Claudia Siano et David Soares (feuillelet 837401).
- Val-d'Or, Parc à résidus miniers East Sullivan, 3 ind. le 6 juillet 2008 par Claudia Siano et Raymond Ladurantaye (feuillelet 837565).
- Val-d'Or, Parc à résidus miniers East Sullivan, 4 ind. le 13 juillet 2008 par Claudia Siano et Raymond Ladurantaye (feuillelet 837691).
- Val-d'Or, Parc à résidus miniers East Sullivan, 3 ind. le 19 juillet 2008 par Claudia Siano (feuillelet 837726).
- Val-d'Or, Parc à résidus miniers East Sullivan, 2 ind. le 20 juillet 2008 par Raymond Ladurantaye (feuillelet 837728).
- Val-d'Or, Parc à résidus miniers East Sullivan, 1 ind. le 3 août 2008 par Claudia Siano et Raymond Ladurantaye (feuillelet 837792) Juvénal -- Photographie.
- Val-d'Or, Parc à résidus miniers East Sullivan, 4 ind. le 9 août 2008 par Claudia Siano et Raymond Ladurantaye (feuillelet 837810) qui notent : « Deux adultes, deux juvéniles. » Adulte -- Juvénal -- Adulte avec jeunes.
- Val-d'Or, Parc à résidus miniers East Sullivan, 3 ind. le 10 août 2008 par Raymond Ladurantaye (feuillelet 837815).
- Val-d'Or, Parc à résidus miniers East Sullivan, 2 ind. le 16 août 2008 par Claudia Siano et Raymond Ladurantaye (feuillelet 837834).
- Val-d'Or, Parc à résidus miniers East Sullivan, 2 ind. le 19 août 2008 par Claudia Siano et Raymond Ladurantaye (feuillelet 837841).
- Val-d'Or, Parc à résidus miniers East Sullivan, 1 ind. le 6 septembre 2008 par Raymond Ladurantaye et Claudia Siano (feuillelet 837925).
- Val-d'Or, Parc à résidus miniers East Sullivan, 4 ind. le 13 septembre 2008 par Raymond Ladurantaye (feuillelet 838052).
- Val-d'Or, Parc à résidus miniers East Sullivan, 1 ind. le 4 octobre 2008 par Raymond Ladurantaye (feuillelet 838143).
- Val-d'Or, Parc à résidus miniers East Sullivan, 1 ind. le 5 octobre 2008 par Sylvie Gagnon, Claudia Siano, Raymond Ladurantaye, Réal Gauthier, Hélène Chouinard et Société de Loisir Ornithologique de l'Abitibi (feuillelet 838150) qui notent : « Cercle oculaire pâle, tache rousse à l'épaule, rectrice blanche. » Description physique brève.
- Val-d'Or, Parc à résidus miniers East Sullivan, 1 ind. le 26 avril 2009 par Raymond Ladurantaye (feuillelet 838830).
- Val-d'Or, Parc à résidus miniers East Sullivan, 1 ind. le 27 avril 2009 par Raymond Ladurantaye (feuillelet 838839) Photographie.
- Val-d'Or, Parc à résidus miniers East Sullivan, 6 ind. le 28 avril 2009 par Raymond Ladurantaye, Claudia Siano et Jacques Héneault (feuillelet 838844).
- Val-d'Or, Parc à résidus miniers East Sullivan, 2 ind. le 30 avril 2009 par Claudia Siano et Raymond Ladurantaye (feuillelet 838847).
- Val-d'Or, Parc à résidus miniers East Sullivan, 2 ind. le 30 avril 2009 par Réal Gauthier (feuillelet 839499).
- Val-d'Or, Parc à résidus miniers East Sullivan, 4 ind. le 30 avril 2009 par Réal Gauthier (feuillelet 839503).
- Val-d'Or, Parc à résidus miniers East Sullivan, 10 ind. le 2 mai 2009 par Claudia Siano et Raymond Ladurantaye (feuillelet 838956).
- Val-d'Or, Parc à résidus miniers East Sullivan, 2 ind. le 2 mai 2009 par Réal Gauthier (feuillelet 839504).
- Val-d'Or, Parc à résidus miniers East Sullivan, 8 ind. le 5 mai 2009 par Claudia Siano et Raymond Ladurantaye (feuillelet 838976).
- Val-d'Or, Parc à résidus miniers East Sullivan, 4 ind. le 9 mai 2009 par Claudia Siano et Raymond Ladurantaye (feuillelet 838979).
- Val-d'Or, Parc à résidus miniers East Sullivan, 4 ind. le 23 mai 2009 par Raymond Ladurantaye (feuillelet 839003).
- Val-d'Or, Parc à résidus miniers East Sullivan, 4 ind. le 30 mai 2009 par Réal Gauthier et Linda Melnbardis (feuillelet 839552).
- Val-d'Or, Parc à résidus miniers East Sullivan, 1 ind. le 30 mai 2009 par Louis Imbeau, Jonathan Gagnon et Évan Hovington (feuillelet 839076).
- Val-d'Or, Parc à résidus miniers East Sullivan, 2 ind. le 1 juin 2009 par Raymond Ladurantaye (feuillelet 839367).
- Val-d'Or, Parc à résidus miniers East Sullivan, 2 ind. le 15 juin 2009 par Claudia Siano et Raymond Ladurantaye (feuillelet 839406).
- Val-d'Or, Parc à résidus miniers East Sullivan, 1 ind. le 4 juillet 2009 par Claudia Siano et Raymond Ladurantaye (feuillelet 839444).
- Val-d'Or, Parc à résidus miniers East Sullivan, 10 ind. le 10 juillet 2009 par Raymond Ladurantaye (feuillelet 839452) qui note : « Un bébé confirmé par photo. » Juvénal -- Photographie.
- Val-d'Or, Parc à résidus miniers East Sullivan, 2 ind. le 1 août 2009 par Claudia Siano et Raymond Ladurantaye (feuillelet 839562).
- Val-d'Or, Parc à résidus miniers East Sullivan, 10 ind. le 8 août 2009 par Claudia Siano et Raymond Ladurantaye (feuillelet 839569) qui notent : « Plusieurs juvéniles. » Juvénal.
- Val-d'Or, Parc à résidus miniers East Sullivan, 1 ind. le 22 août 2009 par Jacques Savard (feuillelet 839530).
- Val-d'Or, Parc à résidus miniers East Sullivan, 3 ind. le 1 septembre 2009 par Claudia Siano (feuillelet 839605).
- Val-d'Or, Parc à résidus miniers East Sullivan, 3 ind. le 27 septembre 2009 par Raymond Ladurantaye (feuillelet 839623).

Val-d'Or, Parc à résidus miniers East Sullivan, 9 ind. le 4 octobre 2009 par Claudia Siano, Réal Gauthier et Raymond Ladurantaye (feuillelet 839772).

Val-d'Or, Parc à résidus miniers East Sullivan, 3 ind. le 10 octobre 2009 par Claudia Siano et Raymond Ladurantaye (feuillelet 839775).

Val-d'Or, Parc à résidus miniers East Sullivan, 1 ind. le 11 octobre 2009 par Raymond Ladurantaye (feuillelet 839776).

Val-d'Or, Parc à résidus miniers East Sullivan, 4 ind. le 17 avril 2010 par Raymond Ladurantaye et Jacques Héneault (feuillelet 840520).

Val-d'Or, Parc à résidus miniers East Sullivan, 3 ind. le 24 avril 2010 par Claudia Siano et Raymond Ladurantaye (feuillelet 840610).

Val-d'Or, Parc à résidus miniers East Sullivan, 8 ind. le 2 mai 2010 par Raymond Ladurantaye (feuillelet 840842).

Val-d'Or, Parc à résidus miniers East Sullivan, 15 ind. le 9 mai 2010 par Claudia Siano et Raymond Ladurantaye (feuillelet 840882).

Val-d'Or, Parc à résidus miniers East Sullivan, 9 ind. le 11 mai 2010 par Raymond Ladurantaye (feuillelet 840894).

Val-d'Or, Parc à résidus miniers East Sullivan, 12 ind. le 15 mai 2010 par Jonathan Leclair, Raymond Ladurantaye et Claudia Siano (feuillelet 840990).

Val-d'Or, Parc à résidus miniers East Sullivan, 3 ind. le 24 mai 2010 par Raymond Ladurantaye (feuillelet 841081).

Val-d'Or, Parc à résidus miniers East Sullivan, 2 ind. le 30 mai 2010 par Claudia Siano et Raymond Ladurantaye (feuillelet 841140).

Val-d'Or, Parc à résidus miniers East Sullivan, 2 ind. le 24 juin 2010 par Claudia Siano et Raymond Ladurantaye (feuillelet 841787).

Val-d'Or, Parc à résidus miniers East Sullivan, 2 ind. le 2 juillet 2010 par Claudia Siano (feuillelet 841892).

Val-d'Or, Parc à résidus miniers East Sullivan, 2 ind. le 10 juillet 2010 par Claudia Siano (feuillelet 841986).

Val-d'Or, Parc à résidus miniers East Sullivan, 1 ind. le 11 juillet 2010 par Raymond Ladurantaye (feuillelet 841998).

Val-d'Or, Parc à résidus miniers East Sullivan, 2 ind. le 21 juillet 2010 par Claudia Siano (feuillelet 842067).

Val-d'Or, Parc à résidus miniers East Sullivan, 8 ind. le 7 août 2010 par Claudia Siano et Raymond Ladurantaye (feuillelet 841252).

Val-d'Or, Parc à résidus miniers East Sullivan, 3 ind. le 15 août 2010 par Claudia Siano et Raymond Ladurantaye (feuillelet 841269).

Val-d'Or, Parc à résidus miniers East Sullivan, 7 ind. le 21 août 2010 par Raymond Ladurantaye (feuillelet 841283).

Val-d'Or, Parc à résidus miniers East Sullivan, 6 ind. le 11 septembre 2010 par Claudia Siano (feuillelet 841339).

Val-d'Or, Parc à résidus miniers East Sullivan, 12 ind. le 12 septembre 2010 par Raymond Ladurantaye (feuillelet 841342).

Val-d'Or, Parc à résidus miniers East Sullivan, 6 ind. le 30 avril 2011 par Raymond Ladurantaye, Jacques Héneault et Micheline Fleury (feuillelet 125720).

Val-d'Or, Parc à résidus miniers East Sullivan, 1 ind. le 7 mai 2011 par Claudia Siano et Raymond Ladurantaye (feuillelet 125968).

Val-d'Or, Parc à résidus miniers East Sullivan, 6 ind. le 8 mai 2011 par Raymond Ladurantaye (feuillelet 125988).

Val-d'Or, Parc à résidus miniers East Sullivan, 2 ind. le 28 mai 2011 par Louis Imbeau, Jonathan Gagnon, Dominique Fauteux et Amélie Drolet (feuillelet 126204).

Val-d'Or, Parc à résidus miniers East Sullivan, 2 ind. le 29 mai 2011 par Raymond Ladurantaye (feuillelet 126226).

Val-d'Or, Parc à résidus miniers East Sullivan, 2 ind. le 19 juin 2011 par Claudia Siano (feuillelet 126385).

Val-d'Or, Parc à résidus miniers East Sullivan, 1 ind. le 16 juillet 2011 par Claudia Siano (feuillelet 126575).

Val-d'Or, Parc à résidus miniers East Sullivan, 2 ind. le 27 août 2011 par Claudia Siano, Raymond Ladurantaye et Donald McCutcheon (feuillelet 126697).

Val-d'Or, Parc à résidus miniers East Sullivan, 2 ind. le 4 septembre 2011 par Claudia Siano et Raymond Ladurantaye (feuillelet 126714).

Val-d'Or, Parc à résidus miniers East Sullivan, 4 ind. le 24 septembre 2011 par Raymond Ladurantaye (feuillelet 126764).

Val-d'Or, Parc à résidus miniers East Sullivan, 1 ind. le 2 octobre 2011 par Claudia Siano (feuillelet 126780).

Val-d'Or, Parc à résidus miniers East Sullivan, 2 ind. le 22 avril 2012 par Claudia Siano et Raymond Ladurantaye (feuillelet 1507078).

Val-d'Or, Parc à résidus miniers East Sullivan, 1 ind. le 6 mai 2012 par Raymond Ladurantaye et Claudia Siano (feuillelet 1507993).

Val-d'Or, Parc à résidus miniers East Sullivan, 2 ind. le 13 mai 2012 par Claudia Siano et Raymond Ladurantaye (feuillelet 1508510).

Val-d'Or, Parc à résidus miniers East Sullivan, 1 ind. le 26 mai 2012 par Jonathan Gagnon, Jonathan Fréchette et Louis Imbeau (feuillelet 1509703) Mâle chanteur.

Val-d'Or, Parc à résidus miniers East Sullivan, 1 ind. le 10 juin 2012 par Raymond Ladurantaye (feuillelet 1510277).

Val-d'Or, Parc à résidus miniers East Sullivan, 1 ind. le 17 juin 2012 par Raymond Ladurantaye et Claudia Siano (feuillelet 1510454).

Val-d'Or, Parc à résidus miniers East Sullivan, 2 ind. le 19 juin 2012 par Louis Imbeau (feuillelet 127185) qui note : « Mâle chanteur (298897-5327932). » Mâle chanteur
-- Description du site d'observation.

Val-d'Or, Parc à résidus miniers East Sullivan, 2 ind. le 25 juin 2012 par Claudia Siano et Raymond Ladurantaye (feuillelet 1510729).

Val-d'Or, Parc à résidus miniers East Sullivan, 2 ind. le 7 juillet 2012 par Claudia Siano et Raymond Ladurantaye (feuillelet 1511118).

Val-d'Or, Parc à résidus miniers East Sullivan, 1 ind. le 15 juillet 2012 par Raymond Ladurantaye et Claudia Siano (feuillelet 1511284).

Val-d'Or, Parc à résidus miniers East Sullivan, 2 ind. le 12 août 2012 par Claudia Siano et Raymond Ladurantaye (feuillelet 1512025).

Val-d'Or, Parc à résidus miniers East Sullivan, 15 ind. le 8 septembre 2012 par Raymond Ladurantaye (feuillelet 1513220).

Val-d'Or, Parc à résidus miniers East Sullivan, 4 ind. le 9 septembre 2012 par Raymond Ladurantaye et Claudia Siano (feuillelet 1513221).

Val-d'Or, Parc à résidus miniers Manitou, 2 ind. le 16 septembre 2012 par Raymond Ladurantaye et Claudia Siano (feuillelet 1513524).

Val-d'Or, Parc à résidus miniers East Sullivan, 5 ind. le 27 septembre 2012 par Raymond Ladurantaye (feuillelet 1514253).

Val-d'Or, Parc à résidus miniers East Sullivan, 4 ind. le 28 avril 2013 par Raymond Ladurantaye (feuillelet 1531062).

Val-d'Or, Parc à résidus miniers East Sullivan, 3 ind. le 4 mai 2013 par Raymond Ladurantaye et Claudia Siano (feuillelet 1531585).

Val-d'Or, Parc à résidus miniers East Sullivan, 14 ind. le 4 mai 2013 par Raymond Ladurantaye (feuillelet 1531580).

Val-d'Or, Parc à résidus miniers East Sullivan, 1 ind. le 18 mai 2013 par François Dubois et Sarah Dubois (feuillelet 1533116).

Val-d'Or, Parc à résidus miniers East Sullivan, 2 ind. le 18 mai 2013 par Claudia Siano (feuillelet 1533207).

	<u>Mentions</u>	<u>NMI/mention</u>	<u>Constance</u>	<u>Indice d'abondance</u>
avril	17	2,59	15,74	0,407
mai	42	3,48	33,07	1,150
juin	17	2,00	33,33	0,667

juillet	20	2,20	35,09	0,772
août	16	3,13	12,90	0,403
septembre	19	4,00	15,08	0,603
octobre	7	2,43	8,86	0,215
Total	138	2,98	17,76	0,529

Bruant des prés *Passerculus sandwichensis*

Val-d'Or, Parc à résidus miniers East Sullivan, 6 ind. le 21 août 1999 par Pierrette Lefebvre et André Lefebvre (feuillet 307361).

Première mention : Val-d'Or, Parc à résidus miniers East Sullivan, 1 ind. le 11 mai 2003 par Louis Imbeau (feuillet 256257).

Val-d'Or, Parc à résidus miniers East Sullivan, 8 ind. le 18 mai 2003 par Réal Gauthier (feuillet 256843).

Val-d'Or, Parc à résidus miniers East Sullivan, 3 ind. le 19 mai 2003 par Louis Imbeau (feuillet 256291).

Val-d'Or, Parc à résidus miniers East Sullivan, 2 ind. le 22 mai 2003 par Réal Gauthier (feuillet 256845).

Val-d'Or, Parc à résidus miniers East Sullivan, 2 ind. le 25 mai 2003 par Louis Imbeau (feuillet 256314).

Val-d'Or, Parc à résidus miniers East Sullivan, 3 ind. le 2 juin 2003 par Louis Imbeau (feuillet 256354).

Val-d'Or, Parc à résidus miniers East Sullivan, 5 ind. le 8 juin 2003 par Louis Imbeau (feuillet 256373).

Val-d'Or, Parc à résidus miniers East Sullivan, 2 ind. le 14 juin 2003 par Réal Gauthier (feuillet 256849).

Val-d'Or, Parc à résidus miniers East Sullivan, 5 ind. le 4 juillet 2003 par Louis Imbeau (feuillet 256479).

Val-d'Or, Parc à résidus miniers East Sullivan, 2 ind. le 7 juillet 2003 par Louis Imbeau (feuillet 256481).

Val-d'Or, Parc à résidus miniers East Sullivan, 11 ind. le 22 juillet 2003 par Réal Gauthier (feuillet 256852).

Val-d'Or, Parc à résidus miniers East Sullivan, 4 ind. le 27 juillet 2003 par Réjean Deschênes et Alexandre Giroux (feuillet 256522).

Val-d'Or, Parc à résidus miniers East Sullivan, 2 ind. le 16 août 2003 par Réal Gauthier (feuillet 256855).

Val-d'Or, Parc à résidus miniers East Sullivan, 2 ind. le 19 août 2003 par Réjean Deschênes (feuillet 256572).

Val-d'Or, Parc à résidus miniers East Sullivan, 5 ind. le 26 août 2003 par Réal Gauthier (feuillet 256857).

Val-d'Or, Parc à résidus miniers East Sullivan, 4 ind. le 2 septembre 2003 par Réal Gauthier (feuillet 256859).

Val-d'Or, Parc à résidus miniers East Sullivan, 8 ind. le 13 septembre 2003 par Réal Gauthier (feuillet 256861).

Val-d'Or, Parc à résidus miniers East Sullivan, 3 ind. le 20 septembre 2003 par Louis Imbeau (feuillet 256633).

Val-d'Or, Parc à résidus miniers East Sullivan, 1 ind. le 28 septembre 2003 par Louis Imbeau et Réal Gauthier (feuillet 256647).

Val-d'Or, Parc à résidus miniers East Sullivan, 1 ind. le 3 mai 2004 par Réjean Deschênes (feuillet 258359) qui note : « Se nourrissent de graines d'onagre sp. et de "poulette grasse", au-dessus de l'épais couvert de neige sur le haut-plateau près de l'étang. » Nourriture consommée identifiée -- Se nourrit de graines sauvages.

Val-d'Or, mine Manitou, 1 ind. le 22 mai 2004 par André Lefebvre (feuillet 259662).

Val-d'Or, Parc à résidus miniers East Sullivan, 7 ind. le 24 mai 2004 par Pierrette Lefebvre et André Lefebvre (feuillet 259665).

Val-d'Or, Parc à résidus miniers East Sullivan, 8 ind. le 31 mai 2004 par Réal Gauthier (feuillet 258450).

Val-d'Or, Parc à résidus miniers East Sullivan, 2 ind. le 23 juillet 2004 par Louis Imbeau (feuillet 258652).

Val-d'Or, Parc à résidus miniers East Sullivan, 2 ind. le 29 juillet 2004 par Louis Imbeau (feuillet 258710).

Val-d'Or, Parc à résidus miniers East Sullivan, 4 ind. le 7 août 2004 par Réal Gauthier (feuillet 259218).

Val-d'Or, Parc à résidus miniers East Sullivan, 1 ind. le 6 septembre 2004 par Louis Imbeau (feuillet 259119).

Val-d'Or, Parc à résidus miniers East Sullivan, 2 ind. le 12 septembre 2004 par Louis Imbeau (feuillet 259128).

Val-d'Or, Parc à résidus miniers East Sullivan, 6 ind. le 19 septembre 2004 par Louis Imbeau (feuillet 259201).

Val-d'Or, Parc à résidus miniers East Sullivan, 4 ind. le 26 septembre 2004 par Louis Imbeau, Nancy Lafond, Yvon Rhéault et Nicole Buteau (feuillet 253609).

Val-d'Or, Parc à résidus miniers East Sullivan, 4 ind. le 6 octobre 2004 par Réal Gauthier et Louis Imbeau (feuillet 259531).

Val-d'Or, Parc à résidus miniers East Sullivan, 2 ind. le 7 mai 2005 par Réal Gauthier (feuillet 790334).

Val-d'Or, Parc à résidus miniers East Sullivan, 6 ind. le 8 mai 2005 par Claudia Siano (feuillet 790197).

Val-d'Or, Parc à résidus miniers East Sullivan, 2 ind. le 18 mai 2005 par Réal Gauthier (feuillet 790338).

Val-d'Or, Parc à résidus miniers East Sullivan, 2 ind. le 2 juin 2005 par Réal Gauthier (feuillet 790340).

Val-d'Or, Parc à résidus miniers East Sullivan, 6 ind. le 19 juin 2005 par Claudia Siano (feuillet 790349).

Val-d'Or, Parc à résidus miniers East Sullivan, 1 ind. le 20 juin 2005 par Louis Imbeau (feuillet 790249).

Val-d'Or, Parc à résidus miniers East Sullivan, 10 ind. le 11 juillet 2005 par Réal Gauthier (feuillet 790558).

Val-d'Or, Parc à résidus miniers East Sullivan, 6 ind. le 19 juillet 2005 par Claudia Siano (feuillet 790467).

Val-d'Or, Parc à résidus miniers East Sullivan, 1 ind. le 26 juillet 2005 par Réjean Deschênes (feuillet 790495).

Val-d'Or, Parc à résidus miniers East Sullivan, 12 ind. le 14 août 2005 par Réal Gauthier (feuillet 790585).

Val-d'Or, Parc à résidus miniers East Sullivan, 1 ind. le 7 septembre 2005 par Louis Imbeau (feuillet 790645).

Val-d'Or, Parc à résidus miniers East Sullivan, 10 ind. le 18 septembre 2005 par Claudia Siano (feuillet 790674).

Val-d'Or, Parc à résidus miniers East Sullivan, 3 ind. le 21 septembre 2005 par Louis Imbeau (feuillet 790679).

Val-d'Or, Parc à résidus miniers East Sullivan, 1 ind. le 6 mai 2006 par Louis Imbeau (feuillet 791247).

Val-d'Or, Parc à résidus miniers East Sullivan, 2 ind. le 4 juin 2006 par Réal Gauthier, Louis Imbeau, Claudia Siano, Jean Aubé, Lucie Auclair, Linda Melnbardis, Melisa Melnbardis et Société de Loisir Ornithologique de l'Abitibi (feuillet 791578).

Val-d'Or, Parc à résidus miniers East Sullivan, 10 ind. le 11 juin 2006 par Réal Gauthier (feuillet 791973).

Val-d'Or, Parc à résidus miniers East Sullivan, 10 ind. le 25 juin 2006 par Raymond Ladurantaye et Claudia Siano (feuillet 791814).

Val-d'Or, Parc à résidus miniers East Sullivan, 10 ind. le 8 juillet 2006 par Réal Gauthier (feuillet 791976).

Val-d'Or, Parc à résidus miniers East Sullivan, 10 ind. le 15 juillet 2006 par Réal Gauthier (feuillet 791977).

Val-d'Or, Parc à résidus miniers East Sullivan, 6 ind. le 22 juillet 2006 par Claudia Siano (feuillet 791938).

Val-d'Or, Parc à résidus miniers East Sullivan, 10 ind. le 1 août 2006 par Réal Gauthier (feuille 792329).

Val-d'Or, Parc à résidus miniers East Sullivan, 10 ind. le 6 août 2006 par Claudia Siano et Raymond Ladurantaye (feuille 792008).

Val-d'Or, Parc à résidus miniers East Sullivan, 12 ind. le 24 août 2006 par Réal Gauthier (feuille 792330).

Val-d'Or, Parc à résidus miniers East Sullivan, 12 ind. le 2 septembre 2006 par Raymond Larouche et Claudia Siano (feuille 792085).

Val-d'Or, Parc à résidus miniers East Sullivan, 20 ind. le 10 septembre 2006 par Raymond Ladurantaye et Claudia Siano (feuille 792088).

Val-d'Or, Parc à résidus miniers East Sullivan, 15 ind. le 16 septembre 2006 par Claudia Siano et Raymond Ladurantaye (feuille 792094).

Val-d'Or, Parc à résidus miniers East Sullivan, 12 ind. le 23 septembre 2006 par Réal Gauthier (feuille 792336).

Val-d'Or, Parc à résidus miniers East Sullivan, 2 ind. le 25 avril 2007 par Raymond Ladurantaye et Claudia Siano (feuille 793135).

Val-d'Or, Parc à résidus miniers East Sullivan, 12 ind. le 28 avril 2007 par Réal Gauthier (feuille 835357).

Val-d'Or, Parc à résidus miniers East Sullivan, 4 ind. le 6 mai 2007 par Raymond Ladurantaye (feuille 793467).

Val-d'Or, Parc à résidus miniers East Sullivan, 1 ind. le 12 mai 2007 par Réal Gauthier (feuille 835358).

Val-d'Or, Parc à résidus miniers East Sullivan, 1 ind. le 18 mai 2007 par Roger Moreau (feuille 793539).

Val-d'Or, Parc à résidus miniers East Sullivan, 7 ind. le 19 mai 2007 par Réal Gauthier (feuille 835361).

Val-d'Or, Parc à résidus miniers East Sullivan, 1 ind. le 20 mai 2007 par Louis Imbeau, Sébastien Rioux, Pascal Drouin, Christophe Prince et Samuel Prince (feuille 793341).

Val-d'Or, Parc à résidus miniers East Sullivan, 2 ind. le 21 mai 2007 par Raymond Ladurantaye et Claudia Siano (feuille 793485).

Val-d'Or, Parc à résidus miniers East Sullivan, 10 ind. le 3 juin 2007 par Réal Gauthier, Yolande Charron, Cécile Montémurro, Roger Fournier, Hélène Chouinard, Linda Melnbardis, Claudia Siano, Raymond Ladurantaye et Société de Loisir Ornithologique de l'Abitibi (feuille 835364).

Val-d'Or, Parc à résidus miniers East Sullivan, 12 ind. le 23 juin 2007 par Claudia Siano et Raymond Ladurantaye (feuille 835289).

Val-d'Or, Parc à résidus miniers East Sullivan, 8 ind. le 15 juillet 2007 par Claudia Siano et Raymond Ladurantaye (feuille 835301).

Val-d'Or, Parc à résidus miniers East Sullivan, 10 ind. le 3 août 2007 par Raymond Ladurantaye et Claudia Siano (feuille 835466).

Val-d'Or, Parc à résidus miniers East Sullivan, 10 ind. le 18 août 2007 par Réal Gauthier (feuille 835847).

Val-d'Or, Parc à résidus miniers East Sullivan, 12 ind. le 19 août 2007 par Réal Gauthier (feuille 835848).

Val-d'Or, Parc à résidus miniers East Sullivan, 12 ind. le 21 août 2007 par Réal Gauthier (feuille 835849).

Val-d'Or, Parc à résidus miniers East Sullivan, 8 ind. le 26 août 2007 par Raymond Ladurantaye et Claudia Siano (feuille 835474).

Val-d'Or, Parc à résidus miniers East Sullivan, 8 ind. le 26 août 2007 par Réal Gauthier (feuille 835850).

Val-d'Or, Parc à résidus miniers East Sullivan, 8 ind. le 9 septembre 2007 par Claudia Siano et Raymond Ladurantaye (feuille 835604).

Val-d'Or, Parc à résidus miniers East Sullivan, 1 ind. le 12 septembre 2007 par Louis Imbeau (feuille 835510).

Val-d'Or, Parc à résidus miniers East Sullivan, 2 ind. le 30 septembre 2007 par Raymond Ladurantaye (feuille 835612).

Val-d'Or, Parc à résidus miniers East Sullivan, 1 ind. le 20 avril 2008 par Réal Gauthier (feuille 837136).

Val-d'Or, Parc à résidus miniers East Sullivan, 4 ind. le 25 avril 2008 par Raymond Ladurantaye (feuille 836553).

Val-d'Or, Parc à résidus miniers East Sullivan, 2 ind. le 26 avril 2008 par Réal Gauthier (feuille 837141).

Val-d'Or, Parc à résidus miniers East Sullivan, 1 ind. le 10 mai 2008 par Réal Gauthier (feuille 837145).

Val-d'Or, Parc à résidus miniers East Sullivan, 4 ind. le 18 mai 2008 par Réal Gauthier et Céline Gauthier (feuille 837150).

Val-d'Or, Parc à résidus miniers East Sullivan, 1 ind. le 27 mai 2008 par Réal Gauthier et Raymond Ladurantaye (feuille 837163).

Val-d'Or, Parc à résidus miniers East Sullivan, 14 ind. le 28 mai 2008 par Claudia Siano et Raymond Ladurantaye (feuille 837005).

Val-d'Or, Parc à résidus miniers East Sullivan, 7 ind. le 31 mai 2008 par Claudia Siano et Raymond Ladurantaye (feuille 837058).

Val-d'Or, Parc à résidus miniers East Sullivan, 2 ind. le 31 mai 2008 par Réal Gauthier, Linda Melnbardis et Hélène Chouinard (feuille 837170).

Val-d'Or, Parc à résidus miniers East Sullivan, 1 ind. le 2 juin 2008 par Raymond Ladurantaye (feuille 837089).

Val-d'Or, Parc à résidus miniers East Sullivan, 10 ind. le 7 juin 2008 par Raymond Ladurantaye (feuille 837311).

Val-d'Or, Parc à résidus miniers East Sullivan, 6 ind. le 9 juin 2008 par Raymond Ladurantaye (feuille 837312).

Val-d'Or, Parc à résidus miniers East Sullivan, 10 ind. le 24 juin 2008 par Claudia Siano, Raymond Ladurantaye, Suzanne Labbé et Roch Bernier (feuille 837378).

Val-d'Or, Parc à résidus miniers East Sullivan, 8 ind. le 28 juin 2008 par Claudia Siano et David Soares (feuille 837401).

Val-d'Or, Parc à résidus miniers East Sullivan, 6 ind. le 6 juillet 2008 par Claudia Siano et Raymond Ladurantaye (feuille 837565).

Val-d'Or, Parc à résidus miniers East Sullivan, 8 ind. le 13 juillet 2008 par Claudia Siano et Raymond Ladurantaye (feuille 837691).

Val-d'Or, Parc à résidus miniers East Sullivan, 8 ind. le 19 juillet 2008 par Claudia Siano (feuille 837726).

Val-d'Or, Parc à résidus miniers East Sullivan, 3 ind. le 20 juillet 2008 par Raymond Ladurantaye (feuille 837728).

Val-d'Or, Parc à résidus miniers East Sullivan, 4 ind. le 3 août 2008 par Claudia Siano et Raymond Ladurantaye (feuille 837792).

Val-d'Or, Parc à résidus miniers East Sullivan, 8 ind. le 9 août 2008 par Claudia Siano et Raymond Ladurantaye (feuille 837810).

Val-d'Or, Parc à résidus miniers East Sullivan, 4 ind. le 10 août 2008 par Raymond Ladurantaye (feuille 837815).

Val-d'Or, Parc à résidus miniers East Sullivan, 4 ind. le 16 août 2008 par Claudia Siano et Raymond Ladurantaye (feuille 837834).

Val-d'Or, Parc à résidus miniers East Sullivan, 9 ind. le 19 août 2008 par Claudia Siano et Raymond Ladurantaye (feuille 837841).

Val-d'Or, Parc à résidus miniers East Sullivan, 6 ind. le 23 août 2008 par Réal Gauthier (feuille 838317).

Val-d'Or, Parc à résidus miniers East Sullivan, 4 ind. le 24 août 2008 par Sylvie Gagnon, Réal Gauthier, Louis Imbeau, Claudia Siano, Pascal Perreault, Hélène Chouinard, Raymond Ladurantaye et Société de Loisir Ornithologique de l'Abitibi (feuille 837880).

Val-d'Or, Parc à résidus miniers East Sullivan, 4 ind. le 6 septembre 2008 par Raymond Ladurantaye et Claudia Siano (feuille 837925).

Val-d'Or, Parc à résidus miniers East Sullivan, 6 ind. le 13 septembre 2008 par Raymond Ladurantaye (feuille 838052).

Val-d'Or, Parc à résidus miniers East Sullivan, 6 ind. le 21 septembre 2008 par Raymond Ladurantaye, Claudia Siano, Francine Cloutier et Mario Cloutier (feuille 838088).

Val-d'Or, Parc à résidus miniers East Sullivan, 1 ind. le 5 octobre 2008 par Sylvie Gagnon, Claudia Siano, Raymond Ladurantaye, Réal Gauthier, Hélène Chouinard et Société de Loisir Ornithologique de l'Abitibi (feuille 838150).

Val-d'Or, Parc à résidus miniers East Sullivan, 6 ind. le 12 octobre 2008 par Claudia Siano et Raymond Ladurantaye (feuillelet 838177).

Val-d'Or, Parc à résidus miniers East Sullivan, 1 ind. le 27 avril 2009 par Raymond Ladurantaye (feuillelet 838839).

Val-d'Or, Parc à résidus miniers East Sullivan, 1 ind. le 28 avril 2009 par Raymond Ladurantaye, Claudia Siano et Jacques Héneault (feuillelet 838844).

Val-d'Or, Parc à résidus miniers East Sullivan, 4 ind. le 30 avril 2009 par Claudia Siano et Raymond Ladurantaye (feuillelet 838847).

Val-d'Or, Parc à résidus miniers East Sullivan, 10 ind. le 30 avril 2009 par Réal Gauthier (feuillelet 839503).

Val-d'Or, Parc à résidus miniers East Sullivan, 3 ind. le 30 avril 2009 par Réal Gauthier (feuillelet 839499).

Val-d'Or, Parc à résidus miniers East Sullivan, 8 ind. le 2 mai 2009 par Réal Gauthier (feuillelet 839504).

Val-d'Or, Parc à résidus miniers East Sullivan, 2 ind. le 5 mai 2009 par Claudia Siano et Raymond Ladurantaye (feuillelet 838976).

Val-d'Or, Parc à résidus miniers East Sullivan, 9 ind. le 9 mai 2009 par Claudia Siano et Raymond Ladurantaye (feuillelet 838979).

Val-d'Or, Parc à résidus miniers East Sullivan, 6 ind. le 23 mai 2009 par Raymond Ladurantaye (feuillelet 839003).

Val-d'Or, Parc à résidus miniers East Sullivan, 10 ind. le 30 mai 2009 par Réal Gauthier et Linda Melnbardis (feuillelet 839552).

Val-d'Or, Parc à résidus miniers East Sullivan, 1 ind. le 30 mai 2009 par Claudia Siano et Raymond Ladurantaye (feuillelet 839054).

Val-d'Or, Parc à résidus miniers East Sullivan, 1 ind. le 30 mai 2009 par Louis Imbeaul, Jonathan Gagnon et Évan Hovington (feuillelet 839076).

Val-d'Or, Parc à résidus miniers East Sullivan, 2 ind. le 1 juin 2009 par Raymond Ladurantaye (feuillelet 839367).

Val-d'Or, Parc à résidus miniers East Sullivan, 2 ind. le 15 juin 2009 par Claudia Siano et Raymond Ladurantaye (feuillelet 839406).

Val-d'Or, Parc à résidus miniers East Sullivan, 6 ind. le 20 juin 2009 par Claudia Siano, Linda Melnbardis et Madeleine Murray (feuillelet 839426).

Val-d'Or, Parc à résidus miniers East Sullivan, 6 ind. le 4 juillet 2009 par Claudia Siano et Raymond Ladurantaye (feuillelet 839444).

Val-d'Or, Parc à résidus miniers East Sullivan, 4 ind. le 1 août 2009 par Claudia Siano et Raymond Ladurantaye (feuillelet 839562).

Val-d'Or, Parc à résidus miniers East Sullivan, 16 ind. le 8 août 2009 par Claudia Siano et Raymond Ladurantaye (feuillelet 839569).

Val-d'Or, Parc à résidus miniers East Sullivan, 6 ind. le 16 août 2009 par Claudia Siano et Raymond Ladurantaye (feuillelet 839580).

Val-d'Or, Parc à résidus miniers East Sullivan, 2 ind. le 22 août 2009 par Jacques Savard (feuillelet 839530).

Val-d'Or, Parc à résidus miniers East Sullivan, 2 ind. le 1 septembre 2009 par Claudia Siano (feuillelet 839605).

Val-d'Or, Parc à résidus miniers East Sullivan, 8 ind. le 6 septembre 2009 par Raymond Ladurantaye, Claudia Siano et Roger Montanbeault (feuillelet 839608).

Val-d'Or, Parc à résidus miniers East Sullivan, 3 ind. le 13 septembre 2009 par Claudia Siano, Raymond Ladurantaye, Francis Gallant, Yolande Charron et Cécile Montémurro (feuillelet 839618).

Val-d'Or, Parc à résidus miniers East Sullivan, 8 ind. le 20 septembre 2009 par Claudia Siano et Raymond Ladurantaye (feuillelet 839621).

Val-d'Or, Parc à résidus miniers East Sullivan, 4 ind. le 27 septembre 2009 par Raymond Ladurantaye (feuillelet 839623).

Val-d'Or, Parc à résidus miniers East Sullivan, 2 ind. le 4 octobre 2009 par Claudia Siano, Réal Gauthier et Raymond Ladurantaye (feuillelet 839772).

Val-d'Or, Parc à résidus miniers East Sullivan, 6 ind. le 2 mai 2010 par Raymond Ladurantaye (feuillelet 840842).

Val-d'Or, Parc à résidus miniers East Sullivan, 1 ind. le 9 mai 2010 par Claudia Siano et Raymond Ladurantaye (feuillelet 840882).

Val-d'Or, Parc à résidus miniers East Sullivan, 18 ind. le 15 mai 2010 par Jonathan Leclair, Raymond Ladurantaye et Claudia Siano (feuillelet 840990).

Val-d'Or, Parc à résidus miniers East Sullivan, 4 ind. le 30 mai 2010 par Claudia Siano et Raymond Ladurantaye (feuillelet 841140).

Val-d'Or, Parc à résidus miniers Manitou, 2 ind. le 24 juin 2010 par Claudia Siano et Raymond Ladurantaye (feuillelet 841788).

Val-d'Or, Parc à résidus miniers East Sullivan, 8 ind. le 24 juin 2010 par Claudia Siano et Raymond Ladurantaye (feuillelet 841787).

Val-d'Or, Parc à résidus miniers East Sullivan, 6 ind. le 2 juillet 2010 par Claudia Siano (feuillelet 841892).

Val-d'Or, Parc à résidus miniers East Sullivan, 8 ind. le 10 juillet 2010 par Claudia Siano (feuillelet 841986).

Val-d'Or, Parc à résidus miniers East Sullivan, 6 ind. le 11 juillet 2010 par Raymond Ladurantaye (feuillelet 841998).

Val-d'Or, Parc à résidus miniers East Sullivan, 4 ind. le 21 juillet 2010 par Claudia Siano (feuillelet 842067).

Val-d'Or, Parc à résidus miniers East Sullivan, 9 ind. le 7 août 2010 par Claudia Siano et Raymond Ladurantaye (feuillelet 841252).

Val-d'Or, Parc à résidus miniers East Sullivan, 9 ind. le 15 août 2010 par Claudia Siano et Raymond Ladurantaye (feuillelet 841269).

Val-d'Or, Parc à résidus miniers East Sullivan, 6 ind. le 20 août 2010 par Claudia Siano et Raymond Ladurantaye (feuillelet 841282).

Val-d'Or, Parc à résidus miniers East Sullivan, 4 ind. le 11 septembre 2010 par Claudia Siano (feuillelet 841339).

Val-d'Or, Parc à résidus miniers East Sullivan, 15 ind. le 12 septembre 2010 par Raymond Ladurantaye (feuillelet 841342).

Val-d'Or, Parc à résidus miniers East Sullivan, 12 ind. le 30 avril 2011 par Raymond Ladurantaye, Jacques Héneault et Micheline Fleury (feuillelet 125720).

Val-d'Or, Parc à résidus miniers East Sullivan, 3 ind. le 7 mai 2011 par Claudia Siano et Raymond Ladurantaye (feuillelet 125968).

Val-d'Or, Parc à résidus miniers East Sullivan, 10 ind. le 8 mai 2011 par Raymond Ladurantaye (feuillelet 125988).

Val-d'Or, Parc à résidus miniers East Sullivan, 1 ind. le 14 mai 2011 par Sylvie Gagnon (feuillelet 126089) Mâle chanteur.

Val-d'Or, Parc à résidus miniers East Sullivan, 3 ind. le 29 mai 2011 par Raymond Ladurantaye (feuillelet 126226).

Val-d'Or, Parc à résidus miniers East Sullivan, 10 ind. le 19 juin 2011 par Claudia Siano (feuillelet 126385).

Val-d'Or, Parc à résidus miniers East Sullivan, 5 ind. le 1 juillet 2011 par François Dubois (feuillelet 842854).

Val-d'Or, Parc à résidus miniers East Sullivan, 9 ind. le 16 juillet 2011 par Claudia Siano (feuillelet 126575).

Val-d'Or, Parc à résidus miniers East Sullivan, 10 ind. le 27 juillet 2011 par Raymond Ladurantaye (feuillelet 126618).

Val-d'Or, Parc à résidus miniers East Sullivan, 6 ind. le 14 août 2011 par Claudia Siano et Raymond Ladurantaye (feuillelet 126680).

Val-d'Or, Parc à résidus miniers East Sullivan, 4 ind. le 28 août 2011 par Claudia Siano, François Dubois, Réal Gauthier, Raymond Ladurantaye, Daniel Paquin, Bernard Laborde, Maryse Lessard, Véronique Ducharme-Riel, Suzanne Trudel, Ghislain Héneault, Daniel St-Germain, Denise Maurais et Société de Loisirs Ornithologique de l'Abitibi (feuillelet 126698).

Val-d'Or, Parc à résidus miniers East Sullivan, 4 ind. le 4 septembre 2011 par Claudia Siano et Raymond Ladurantaye (feuillet 126714).
 Val-d'Or, Parc à résidus miniers East Sullivan, 7 ind. le 10 septembre 2011 par Claudia Siano et Raymond Ladurantaye (feuillet 126732).
 Val-d'Or, Parc à résidus miniers East Sullivan, 8 ind. le 24 septembre 2011 par Raymond Ladurantaye (feuillet 126764).
 Val-d'Or, Parc à résidus miniers East Sullivan, 2 ind. le 6 mai 2012 par Raymond Ladurantaye et Claudia Siano (feuillet 1507993).
 Val-d'Or, Parc à résidus miniers East Sullivan, 4 ind. le 13 mai 2012 par Claudia Siano et Raymond Ladurantaye (feuillet 1508510).
 Val-d'Or, Parc à résidus miniers Manitou, 3 ind. le 21 mai 2012 par Raymond Ladurantaye et Claudia Siano (feuillet 1509143).
 Val-d'Or, Parc à résidus miniers East Sullivan, 4 ind. le 21 mai 2012 par Raymond Ladurantaye et Claudia Siano (feuillet 1509144).
 Val-d'Or, Parc à résidus miniers East Sullivan, 3 ind. le 26 mai 2012 par Jonathan Gagnon, Jonathan Fréchette et Louis Imbeau (feuillet 1509703).

Val-d'Or, Parc à résidus miniers East Sullivan, 5 ind. le 27 mai 2012 par Claudia Siano, François Dubois, Maryse Lessard, Raymond Ladurantaye, Pascal Perreault, Yolande Charron, Daniel Paquin, Raymonde Paquin et Société de Loisir Ornithologique de l'Abitibi (feuillet 1509556).

Val-d'Or, Parc à résidus miniers East Sullivan, 5 ind. le 3 juin 2012 par Raymond Ladurantaye et Claudia Siano (feuillet 1509968).
 Val-d'Or, Parc à résidus miniers East Sullivan, 6 ind. le 10 juin 2012 par Raymond Ladurantaye (feuillet 1510277).
 Val-d'Or, Parc à résidus miniers East Sullivan, 9 ind. le 17 juin 2012 par Raymond Ladurantaye et Claudia Siano (feuillet 1510454).
 Val-d'Or, Parc à résidus miniers East Sullivan, 2 ind. le 19 juin 2012 par Louis Imbeau (feuillet 127185) Mâle chanteur.
 Val-d'Or, Parc à résidus miniers East Sullivan, 5 ind. le 24 juin 2012 par Claudia Siano (feuillet 1510726).
 Val-d'Or, Parc à résidus miniers East Sullivan, 6 ind. le 25 juin 2012 par Claudia Siano et Raymond Ladurantaye (feuillet 1510729).
 Val-d'Or, Parc à résidus miniers East Sullivan, 5 ind. le 7 juillet 2012 par Claudia Siano et Raymond Ladurantaye (feuillet 1511118).
 Val-d'Or, Parc à résidus miniers East Sullivan, 8 ind. le 15 juillet 2012 par Raymond Ladurantaye et Claudia Siano (feuillet 1511284).
 Val-d'Or, Parc à résidus miniers East Sullivan, 5 ind. le 24 juillet 2012 par Raymond Ladurantaye, Claudia Siano et Danielle Paquette (feuillet 1511451).

Val-d'Or, Parc à résidus miniers East Sullivan, 6 ind. le 12 août 2012 par Claudia Siano et Raymond Ladurantaye (feuillet 1512025).
 Val-d'Or, Parc à résidus miniers East Sullivan, 12 ind. le 9 septembre 2012 par Raymond Ladurantaye et Claudia Siano (feuillet 1513221).
 Val-d'Or, Parc à résidus miniers East Sullivan, 6 ind. le 16 septembre 2012 par Raymond Ladurantaye et Claudia Siano (feuillet 1513522).
 Val-d'Or, Parc à résidus miniers East Sullivan, 8 ind. le 27 septembre 2012 par Raymond Ladurantaye (feuillet 1514253).
 Val-d'Or, Parc à résidus miniers East Sullivan, 8 ind. le 4 mai 2013 par Raymond Ladurantaye (feuillet 1531580).
 Val-d'Or, Parc à résidus miniers East Sullivan, 5 ind. le 4 mai 2013 par Raymond Ladurantaye et Claudia Siano (feuillet 1531585).
 Val-d'Or, Parc à résidus miniers East Sullivan, 5 ind. le 18 mai 2013 par Claudia Siano (feuillet 1533207).
 Val-d'Or, Parc à résidus miniers East Sullivan, 4 ind. le 20 mai 2013 par François Dubois (feuillet 1533128).
 Val-d'Or, Parc à résidus miniers East Sullivan, 3 ind. le 25 mai 2013 par Claudia Siano et Raymond Ladurantaye (feuillet 1533722).
 Val-d'Or, Parc à résidus miniers East Sullivan, 1 ind. le 31 mai 2013 par François Dubois (feuillet 1534290).

	<u>Mentions</u>	<u>NMI/mention</u>	<u>Constance</u>	<u>Indice d'abondance</u>
avril	11	4,73	10,19	0,481
mai	52	4,21	40,94	1,724
juin	28	5,75	54,90	3,157
juillet	28	6,21	49,12	3,053
août	32	7,19	25,81	1,855
septembre	34	6,41	26,98	1,730
octobre	4	3,25	5,06	0,165
Total	189	5,65	24,32	1,373

Bruant chanteur *Melospiza melodia*

Val-d'Or, Parc à résidus miniers East Sullivan, 1 ind. le 28 août 1999 par André Lefebvre, Pierrette Lefebvre et Gilles Éthier (feuillet 307370).
 Val-d'Or, Parc à résidus miniers East Sullivan, 4 ind. le 10 septembre 1999 par André Lefebvre (feuillet 307368).
 Val-d'Or, Parc à résidus miniers East Sullivan, 2 ind. le 29 juillet 2000 par André Lefebvre (feuillet 251006).
 Val-d'Or, Parc à résidus miniers East Sullivan, 4 ind. le 25 août 2001 par Norbert Deslauriers, Yan Cossette, André Lefebvre et Pierrette Lefebvre (feuillet 251178).

Première mention : Val-d'Or, Parc à résidus miniers East Sullivan, 1 ind. le 11 mai 2003 par Louis Imbeau (feuillet 256257).
 Val-d'Or, Parc à résidus miniers East Sullivan, 3 ind. le 18 mai 2003 par Réal Gauthier (feuillet 256843).
 Val-d'Or, Parc à résidus miniers East Sullivan, 2 ind. le 25 mai 2003 par Louis Imbeau (feuillet 256314).
 Val-d'Or, Parc à résidus miniers East Sullivan, 1 ind. le 2 juin 2003 par Louis Imbeau (feuillet 256354).
 Val-d'Or, Parc à résidus miniers East Sullivan, 3 ind. le 8 juin 2003 par Louis Imbeau (feuillet 256373).
 Val-d'Or, Parc à résidus miniers East Sullivan, 3 ind. le 14 juin 2003 par Réal Gauthier (feuillet 256849).
 Val-d'Or, Parc à résidus miniers East Sullivan, 1 ind. le 7 juillet 2003 par Louis Imbeau (feuillet 256481).
 Val-d'Or, Parc à résidus miniers East Sullivan, 5 ind. le 1 août 2003 par Gilles Éthier, Pierrette Lefebvre et André Lefebvre (feuillet 256539).
 Val-d'Or, Parc à résidus miniers East Sullivan, 1 ind. le 26 août 2003 par Réal Gauthier (feuillet 256857).
 Val-d'Or, Parc à résidus miniers East Sullivan, 2 ind. le 4 mai 2004 par Réal Gauthier (feuillet 258402).
 Val-d'Or, Parc à résidus miniers East Sullivan, 2 ind. le 31 mai 2004 par Réal Gauthier (feuillet 258450).
 Val-d'Or, Parc à résidus miniers East Sullivan, 3 ind. le 23 juillet 2004 par Louis Imbeau (feuillet 258652).
 Val-d'Or, Parc à résidus miniers East Sullivan, 2 ind. le 7 août 2004 par Réal Gauthier (feuillet 259218).
 Val-d'Or, Parc à résidus miniers East Sullivan, 1 ind. le 18 mai 2005 par Réal Gauthier (feuillet 790338).
 Val-d'Or, Parc à résidus miniers East Sullivan, 1 ind. le 20 juin 2005 par Louis Imbeau (feuillet 790249).

Val-d'Or, Parc à résidus miniers East Sullivan, 1 ind. le 21 septembre 2005 par Louis Imbeau (feuillelet 790679).

Val-d'Or, Parc à résidus miniers East Sullivan, 3 ind. le 4 juin 2006 par Réal Gauthier, Louis Imbeau, Claudia Siano, Jean Aubé, Lucie Auclair, Linda Melnbardis, Melisa Melnbardis et Société de Loisir Ornithologique de l'Abitibi (feuillelet 791578).

Val-d'Or, Parc à résidus miniers East Sullivan, 1 ind. le 11 juin 2006 par Réal Gauthier (feuillelet 791973).

Val-d'Or, Parc à résidus miniers East Sullivan, 2 ind. le 8 juillet 2006 par Réal Gauthier (feuillelet 791976).

Val-d'Or, Parc à résidus miniers East Sullivan, 1 ind. le 15 juillet 2006 par Réal Gauthier (feuillelet 791977).

Val-d'Or, Parc à résidus miniers East Sullivan, 1 ind. le 24 avril 2007 par Réal Gauthier (feuillelet 835355).

Val-d'Or, Parc à résidus miniers East Sullivan, 2 ind. le 25 avril 2007 par Raymond Ladurantaye et Claudia Siano (feuillelet 793135).

Val-d'Or, Parc à résidus miniers East Sullivan, 5 ind. le 28 avril 2007 par Réal Gauthier (feuillelet 835357).

Val-d'Or, Parc à résidus miniers East Sullivan, 2 ind. le 6 mai 2007 par Raymond Ladurantaye (feuillelet 793467).

Val-d'Or, Parc à résidus miniers East Sullivan, 1 ind. le 12 mai 2007 par Réal Gauthier (feuillelet 835358).

Val-d'Or, Parc à résidus miniers East Sullivan, 3 ind. le 19 mai 2007 par Réal Gauthier (feuillelet 835361).

Val-d'Or, Parc à résidus miniers East Sullivan, 2 ind. le 20 mai 2007 par Louis Imbeau, Sébastien Rioux, Pascal Drouin, Christophe Prince et Samuel Prince (feuillelet 793341).

Val-d'Or, Parc à résidus miniers East Sullivan, 4 ind. le 21 mai 2007 par Raymond Ladurantaye et Claudia Siano (feuillelet 793485).

Val-d'Or, Parc à résidus miniers East Sullivan, 4 ind. le 3 juin 2007 par Réal Gauthier, Yolande Charron, Cécile Montémurro, Roger Fournier, Hélène Chouinard, Linda Melnbardis, Claudia Siano, Raymond Ladurantaye et Société de Loisir Ornithologique de l'Abitibi (feuillelet 835364).

Val-d'Or, Parc à résidus miniers East Sullivan, 2 ind. le 23 juin 2007 par Claudia Siano et Raymond Ladurantaye (feuillelet 835289).

Val-d'Or, Parc à résidus miniers East Sullivan, 2 ind. le 15 juillet 2007 par Claudia Siano et Raymond Ladurantaye (feuillelet 835301).

Val-d'Or, Parc à résidus miniers East Sullivan, 4 ind. le 19 août 2007 par Réal Gauthier (feuillelet 835848).

Val-d'Or, Parc à résidus miniers East Sullivan, 6 ind. le 21 août 2007 par Réal Gauthier (feuillelet 835849).

Val-d'Or, Parc à résidus miniers East Sullivan, 2 ind. le 26 août 2007 par Réal Gauthier (feuillelet 835850).

Val-d'Or, Parc à résidus miniers East Sullivan, 6 ind. le 19 avril 2008 par Claudia Siano et Raymond Ladurantaye (feuillelet 836512).

Val-d'Or, Parc à résidus miniers East Sullivan, 1 ind. le 20 avril 2008 par Réal Gauthier (feuillelet 837136).

Val-d'Or, Parc à résidus miniers East Sullivan, 2 ind. le 25 avril 2008 par Raymond Ladurantaye (feuillelet 836553).

Val-d'Or, Parc à résidus miniers East Sullivan, 1 ind. le 26 avril 2008 par Réal Gauthier (feuillelet 837141).

Val-d'Or, Parc à résidus miniers East Sullivan, 1 ind. le 27 avril 2008 par Sylvie Gagnon, Pierre Lavigne, Louis Imbeau, Réal Gauthier, Évan Hovington, Anthony Danesin, Nancy Lafond, Claudia Siano et Société de Loisir Ornithologique de l'Abitibi (feuillelet 836573).

Val-d'Or, Parc à résidus miniers East Sullivan, 1 ind. le 10 mai 2008 par Réal Gauthier (feuillelet 837145).

Val-d'Or, Parc à résidus miniers East Sullivan, 1 ind. le 18 mai 2008 par Réal Gauthier et Céline Gauthier (feuillelet 837150).

Val-d'Or, Parc à résidus miniers East Sullivan, 1 ind. le 31 mai 2008 par Réal Gauthier, Linda Melnbardis et Hélène Chouinard (feuillelet 837170).

Val-d'Or, Parc à résidus miniers East Sullivan, 2 ind. le 31 mai 2008 par Claudia Siano et Raymond Ladurantaye (feuillelet 837058).

Val-d'Or, Parc à résidus miniers East Sullivan, 4 ind. le 24 juin 2008 par Claudia Siano, Raymond Ladurantaye, Suzanne Labbé et Roch Bernier (feuillelet 837378).

Val-d'Or, Parc à résidus miniers East Sullivan, 3 ind. le 28 juin 2008 par Claudia Siano et David Soares (feuillelet 837401).

Val-d'Or, Parc à résidus miniers East Sullivan, 2 ind. le 6 juillet 2008 par Claudia Siano et Raymond Ladurantaye (feuillelet 837565).

Val-d'Or, Parc à résidus miniers East Sullivan, 1 ind. le 13 juillet 2008 par Claudia Siano et Raymond Ladurantaye (feuillelet 837691).

Val-d'Or, Parc à résidus miniers East Sullivan, 1 ind. le 19 juillet 2008 par Claudia Siano (feuillelet 837726).

Val-d'Or, Parc à résidus miniers East Sullivan, 2 ind. le 20 juillet 2008 par Raymond Ladurantaye (feuillelet 837728).

Val-d'Or, Parc à résidus miniers East Sullivan, 2 ind. le 9 août 2008 par Claudia Siano et Raymond Ladurantaye (feuillelet 837810).

Val-d'Or, Parc à résidus miniers East Sullivan, 1 ind. le 21 septembre 2008 par Raymond Ladurantaye, Claudia Siano, Francine Cloutier et Mario Cloutier (feuillelet 838088).

Val-d'Or, Parc à résidus miniers East Sullivan, 1 ind. le 5 octobre 2008 par Sylvie Gagnon, Claudia Siano, Raymond Ladurantaye, Réal Gauthier, Hélène Chouinard et Société de Loisir Ornithologique de l'Abitibi (feuillelet 838150).

Val-d'Or, Parc à résidus miniers East Sullivan, 3 ind. le 12 octobre 2008 par Claudia Siano et Raymond Ladurantaye (feuillelet 838177).

Val-d'Or, Parc à résidus miniers East Sullivan, 2 ind. le 30 avril 2009 par Réal Gauthier (feuillelet 839499).

Val-d'Or, Parc à résidus miniers East Sullivan, 1 ind. le 30 avril 2009 par Réal Gauthier (feuillelet 839503).

Val-d'Or, Parc à résidus miniers East Sullivan, 4 ind. le 2 mai 2009 par Claudia Siano et Raymond Ladurantaye (feuillelet 838956).

Val-d'Or, Parc à résidus miniers East Sullivan, 2 ind. le 2 mai 2009 par Réal Gauthier (feuillelet 839504).

Val-d'Or, Parc à résidus miniers East Sullivan, 2 ind. le 5 mai 2009 par Claudia Siano et Raymond Ladurantaye (feuillelet 838976).

Val-d'Or, Parc à résidus miniers East Sullivan, 2 ind. le 9 mai 2009 par Claudia Siano et Raymond Ladurantaye (feuillelet 838979).

Val-d'Or, Parc à résidus miniers East Sullivan, 1 ind. le 30 mai 2009 par Claudia Siano et Raymond Ladurantaye (feuillelet 839054).

Val-d'Or, Parc à résidus miniers East Sullivan, 4 ind. le 30 mai 2009 par Réal Gauthier et Linda Melnbardis (feuillelet 839552).

Val-d'Or, Parc à résidus miniers East Sullivan, 1 ind. le 15 juin 2009 par Claudia Siano et Raymond Ladurantaye (feuillelet 839406).

Val-d'Or, Parc à résidus miniers East Sullivan, 2 ind. le 4 juillet 2009 par Claudia Siano et Raymond Ladurantaye (feuillelet 839444).

Val-d'Or, Parc à résidus miniers East Sullivan, 2 ind. le 1 août 2009 par Claudia Siano et Raymond Ladurantaye (feuillelet 839562).

Val-d'Or, Parc à résidus miniers East Sullivan, 6 ind. le 8 août 2009 par Claudia Siano et Raymond Ladurantaye (feuillelet 839569).

Val-d'Or, Parc à résidus miniers East Sullivan, 3 ind. le 9 août 2009 par Claudia Siano et Raymond Ladurantaye (feuillelet 839574).

Val-d'Or, Parc à résidus miniers East Sullivan, 1 ind. le 27 septembre 2009 par Raymond Ladurantaye (feuillelet 839623).

Val-d'Or, Parc à résidus miniers East Sullivan, 1 ind. le 18 octobre 2009 par Claudia Siano et Raymond Ladurantaye (feuillelet 839784).

Val-d'Or, Parc à résidus miniers East Sullivan, 2 ind. le 11 avril 2010 par Claudia Siano et Raymond Ladurantaye (feuillelet 840485).

Val-d'Or, Parc à résidus miniers East Sullivan, 6 ind. le 17 avril 2010 par Raymond Ladurantaye et Jacques Héneault (feuillelet 840520).

Val-d'Or, Parc à résidus miniers East Sullivan, 6 ind. le 24 avril 2010 par Claudia Siano et Raymond Ladurantaye (feuille 840610).
 Val-d'Or, Parc à résidus miniers East Sullivan, 4 ind. le 2 mai 2010 par Raymond Ladurantaye (feuille 840842).
 Val-d'Or, Parc à résidus miniers East Sullivan, 1 ind. le 9 mai 2010 par Claudia Siano et Raymond Ladurantaye (feuille 840882).
 Val-d'Or, Parc à résidus miniers East Sullivan, 3 ind. le 10 juillet 2010 par Claudia Siano (feuille 841986).
 Val-d'Or, Parc à résidus miniers East Sullivan, 1 ind. le 31 juillet 2010 par Réjean Deschênes (feuille 842116).
 Val-d'Or, Parc à résidus miniers East Sullivan, 2 ind. le 7 août 2010 par Claudia Siano et Raymond Ladurantaye (feuille 841252).
 Val-d'Or, Parc à résidus miniers East Sullivan, 5 ind. le 11 septembre 2010 par Claudia Siano (feuille 841339).
 Val-d'Or, Parc à résidus miniers East Sullivan, 2 ind. le 25 avril 2011 par Claudia Siano et Raymond Ladurantaye (feuille 125684).
 Val-d'Or, Parc à résidus miniers East Sullivan, 2 ind. le 30 avril 2011 par Raymond Ladurantaye, Jacques Héneault et Micheline Fleury (feuille 125720).

Val-d'Or, Parc à résidus miniers East Sullivan, 1 ind. le 1 mai 2011 par Claudia Siano et Raymond Ladurantaye (feuille 125731).
 Val-d'Or, Parc à résidus miniers East Sullivan, 1 ind. le 8 mai 2011 par Raymond Ladurantaye (feuille 125988).
 Val-d'Or, Parc à résidus miniers East Sullivan, 1 ind. le 14 mai 2011 par Sylvie Gagnon (feuille 126089) Mâle chanteur.
 Val-d'Or, Parc à résidus miniers East Sullivan, 1 ind. le 29 mai 2011 par Raymond Ladurantaye (feuille 126226).
 Val-d'Or, Parc à résidus miniers East Sullivan, 4 ind. le 19 juin 2011 par Claudia Siano (feuille 126385).
 Val-d'Or, Parc à résidus miniers East Sullivan, 1 ind. le 1 juillet 2011 par François Dubois (feuille 842854).
 Val-d'Or, Parc à résidus miniers East Sullivan, 2 ind. le 16 juillet 2011 par Claudia Siano (feuille 126575).
 Val-d'Or, Parc à résidus miniers East Sullivan, 3 ind. le 17 septembre 2011 par François Dubois (feuille 125778).
 Val-d'Or, Parc à résidus miniers East Sullivan, 2 ind. le 7 avril 2012 par Raymond Ladurantaye (feuille 1506320).
 Val-d'Or, Parc à résidus miniers East Sullivan, 9 ind. le 8 avril 2012 par Raymond Ladurantaye et Claudia Siano (feuille 1506349).
 Val-d'Or, Parc à résidus miniers East Sullivan, 6 ind. le 14 avril 2012 par Raymond Ladurantaye (feuille 1506635).
 Val-d'Or, Parc à résidus miniers East Sullivan, 8 ind. le 15 avril 2012 par Raymond Ladurantaye (feuille 1506709).
 Val-d'Or, Parc à résidus miniers East Sullivan, 3 ind. le 22 avril 2012 par Claudia Siano et Raymond Ladurantaye (feuille 1507078).
 Val-d'Or, Parc à résidus miniers East Sullivan, 2 ind. le 2 mai 2012 par François Dubois (feuille 1507666).
 Val-d'Or, Parc à résidus miniers East Sullivan, 1 ind. le 10 mai 2012 par François Dubois (feuille 1508347).
 Val-d'Or, Parc à résidus miniers East Sullivan, 6 ind. le 13 mai 2012 par Claudia Siano et Raymond Ladurantaye (feuille 1508510).
 Val-d'Or, Parc à résidus miniers East Sullivan, 6 ind. le 26 mai 2012 par Jonathan Gagnon, Jonathan Fréchette et Louis Imbeau (feuille 1509703).

Val-d'Or, Parc à résidus miniers East Sullivan, 3 ind. le 17 juin 2012 par Raymond Ladurantaye et Claudia Siano (feuille 1510454).
 Val-d'Or, Parc à résidus miniers East Sullivan, 1 ind. le 19 juin 2012 par Louis Imbeau (feuille 127185) Mâle chanteur.
 Val-d'Or, Parc à résidus miniers East Sullivan, 3 ind. le 25 juin 2012 par Claudia Siano et Raymond Ladurantaye (feuille 1510729).
 Val-d'Or, Parc à résidus miniers East Sullivan, 4 ind. le 7 juillet 2012 par Claudia Siano et Raymond Ladurantaye (feuille 1511118).
 Val-d'Or, Parc à résidus miniers East Sullivan, 4 ind. le 15 juillet 2012 par Raymond Ladurantaye et Claudia Siano (feuille 1511284).
 Val-d'Or, Parc à résidus miniers East Sullivan, 2 ind. le 12 août 2012 par Claudia Siano et Raymond Ladurantaye (feuille 1512025).
 Val-d'Or, Parc à résidus miniers East Sullivan, 1 ind. le 14 octobre 2012 par Raymond Ladurantaye et Claudia Siano (feuille 1515092).
 Val-d'Or, Parc à résidus miniers East Sullivan, 15 ind. le 23 avril 2013 par Raymond Ladurantaye (feuille 1530654).
 Val-d'Or, Parc à résidus miniers East Sullivan, 4 ind. le 27 avril 2013 par Raymond Ladurantaye et Claudia Siano (feuille 1530794).
 Val-d'Or, Parc à résidus miniers East Sullivan, 3 ind. le 28 avril 2013 par Raymond Ladurantaye (feuille 1531062).
 Val-d'Or, Parc à résidus miniers East Sullivan, 2 ind. le 1 mai 2013 par Jonathan Gagnon (feuille 1535861).
 Val-d'Or, Parc à résidus miniers East Sullivan, 2 ind. le 4 mai 2013 par Raymond Ladurantaye et Claudia Siano (feuille 1531585).
 Val-d'Or, Parc à résidus miniers East Sullivan, 12 ind. le 4 mai 2013 par Raymond Ladurantaye (feuille 1531580).
 Val-d'Or, Parc à résidus miniers East Sullivan, 3 ind. le 5 mai 2013 par Claudia Siano et Raymond Ladurantaye (feuille 1531720).
 Val-d'Or, Parc à résidus miniers East Sullivan, 2 ind. le 18 mai 2013 par François Dubois et Sarah Dubois (feuille 1533116).
 Val-d'Or, Parc à résidus miniers East Sullivan, 3 ind. le 31 mai 2013 par François Dubois (feuille 1534290).

	<u>Mentions</u>	<u>NMI/mention</u>	<u>Constance</u>	<u>Indice d'abondance</u>
avril	23	3,91	21,30	0,833
mai	37	2,46	29,13	0,717
juin	15	2,47	29,41	0,725
juillet	17	2,00	29,82	0,596
août	14	3,00	11,29	0,339
septembre	6	2,50	4,76	0,119
octobre	4	1,50	5,06	0,076
Total	116	2,72	14,93	0,405

Bruant de Lincoln *Melospiza lincolni*

Première mention : Val-d'Or, Parc à résidus miniers East Sullivan, 4 ind. le 18 mai 2003 par Réal Gauthier (feuille 256843).
 Val-d'Or, Parc à résidus miniers East Sullivan, 2 ind. le 19 mai 2003 par Louis Imbeau (feuille 256291).
 Val-d'Or, Parc à résidus miniers East Sullivan, 1 ind. le 25 mai 2003 par Louis Imbeau (feuille 256314).
 Val-d'Or, Parc à résidus miniers East Sullivan, 1 ind. le 8 juin 2003 par Louis Imbeau (feuille 256373).
 Val-d'Or, Parc à résidus miniers East Sullivan, 1 ind. le 4 juillet 2003 par Louis Imbeau (feuille 256479).
 Val-d'Or, Parc à résidus miniers East Sullivan, 1 ind. le 7 juillet 2003 par Louis Imbeau (feuille 256481).
 Val-d'Or, Parc à résidus miniers East Sullivan, 2 ind. le 19 août 2003 par Réjean Deschênes (feuille 256572).
 Val-d'Or, Parc à résidus miniers East Sullivan, 1 ind. le 2 juin 2005 par Réal Gauthier (feuille 790340).

Val-d'Or, Parc à résidus miniers East Sullivan, 1 ind. le 24 septembre 2005 par Réal Gauthier (feuillelet 790688).
 Val-d'Or, Parc à résidus miniers East Sullivan, 1 ind. le 4 juin 2006 par Réal Gauthier, Louis Imbeau, Claudia Siano, Jean Aubé, Lucie Auclair, Linda Melnbardis, Melisa Melnbardis et Société de Loisir Ornithologique de l'Abitibi (feuillelet 791578).
 Val-d'Or, Parc à résidus miniers East Sullivan, 1 ind. le 8 juillet 2006 par Réal Gauthier (feuillelet 791976).
 Val-d'Or, Parc à résidus miniers East Sullivan, 1 ind. le 15 juillet 2006 par Réal Gauthier (feuillelet 791977).
 Val-d'Or, Parc à résidus miniers East Sullivan, 4 ind. le 19 mai 2007 par Réal Gauthier (feuillelet 835361).
 Val-d'Or, Parc à résidus miniers East Sullivan, 1 ind. le 10 mai 2008 par Réal Gauthier (feuillelet 837145).
 Val-d'Or, Parc à résidus miniers East Sullivan, 2 ind. le 21 septembre 2008 par Raymond Ladurantaye, Claudia Siano, Francine Cloutier et Mario Cloutier (feuillelet 838088).
 Val-d'Or, Parc à résidus miniers East Sullivan, 2 ind. le 8 août 2009 par Claudia Siano et Raymond Ladurantaye (feuillelet 839569).
 Val-d'Or, Parc à résidus miniers Manitou, 2 ind. le 19 juin 2010 par Raymond Ladurantaye (feuillelet 841721).
 Val-d'Or, Parc à résidus miniers Manitou, 2 ind. le 24 juin 2010 par Claudia Siano et Raymond Ladurantaye (feuillelet 841788).
 Val-d'Or, Parc à résidus miniers East Sullivan, 3 ind. le 16 juillet 2011 par Claudia Siano (feuillelet 126575).
 Val-d'Or, Parc à résidus miniers East Sullivan, 2 ind. le 28 août 2011 par Claudia Siano, François Dubois, Réal Gauthier, Raymond Ladurantaye, Daniel Paquin, Bernard Laborde, Maryse Lessard, Véronique Ducharme-Riel, Suzanne Trudel, Ghislain Hénault, Daniel St-Germain, Denise Maurais et Société de Loisir Ornithologique de l'Abitibi (feuillelet 126698).

Val-d'Or, Parc à résidus miniers East Sullivan, 2 ind. le 18 mai 2013 par Raymond Ladurantaye (feuillelet 1533201).

Val-d'Or, Parc à résidus miniers East Sullivan, 1 ind. le 18 mai 2013 par Claudia Siano (feuillelet 1533207).

	<u>Mentions</u>	<u>NMI/mention</u>	<u>Constance</u>	<u>Indice d'abondance</u>
mai	7	2,14	5,51	0,118
juin	5	1,40	9,80	0,137
juillet	5	1,40	8,77	0,123
août	3	2,00	2,42	0,048
septembre	2	1,50	1,59	0,024
Total	22	1,73	2,83	0,049

Bruant des marais *Melospiza georgiana*

Val-d'Or, Parc à résidus miniers East Sullivan, 2 ind. le 29 juillet 2000 par André Lefebvre (feuillelet 251006).
 Première mention : Val-d'Or, Parc à résidus miniers East Sullivan, 2 ind. le 25 mai 2003 par Louis Imbeau (feuillelet 256314).
 Val-d'Or, Parc à résidus miniers East Sullivan, 2 ind. le 8 juin 2003 par Louis Imbeau (feuillelet 256373).
 Val-d'Or, Parc à résidus miniers East Sullivan, 2 ind. le 4 juillet 2003 par Louis Imbeau (feuillelet 256479).
 Val-d'Or, Parc à résidus miniers East Sullivan, 1 ind. le 7 juillet 2003 par Louis Imbeau (feuillelet 256481).
 Val-d'Or, Parc à résidus miniers East Sullivan, 1 ind. le 27 juillet 2003 par Réjean Deschênes et Alexandre Giroux (feuillelet 256522).
 Val-d'Or, Parc à résidus miniers East Sullivan, 3 ind. le 3 août 2003 par Réjean Deschênes (feuillelet 256542).
 Val-d'Or, Parc à résidus miniers East Sullivan, 1 ind. le 19 août 2003 par Réjean Deschênes (feuillelet 256572).
 Val-d'Or, Parc à résidus miniers East Sullivan, 1 ind. le 20 septembre 2003 par Louis Imbeau (feuillelet 256633).
 Val-d'Or, Parc à résidus miniers East Sullivan, 1 ind. le 24 mai 2004 par Pierrette Lefebvre et André Lefebvre (feuillelet 259665).
 Val-d'Or, Parc à résidus miniers East Sullivan, 1 ind. le 31 mai 2004 par Réal Gauthier (feuillelet 258450).
 Val-d'Or, Parc à résidus miniers East Sullivan, 1 ind. le 23 juillet 2004 par Louis Imbeau (feuillelet 258652).
 Val-d'Or, Parc à résidus miniers East Sullivan, 2 ind. le 19 septembre 2004 par Louis Imbeau (feuillelet 259201).
 Val-d'Or, Parc à résidus miniers East Sullivan, 4 ind. le 28 avril 2005 par Réal Gauthier (feuillelet 790332).
 Val-d'Or, Parc à résidus miniers East Sullivan, 3 ind. le 4 mai 2005 par Réal Gauthier (feuillelet 790333).
 Val-d'Or, Parc à résidus miniers East Sullivan, 4 ind. le 7 mai 2005 par Réal Gauthier (feuillelet 790334).
 Val-d'Or, Parc à résidus miniers East Sullivan, 3 ind. le 9 mai 2005 par Réal Gauthier (feuillelet 790335).
 Val-d'Or, Parc à résidus miniers East Sullivan, 2 ind. le 18 mai 2005 par Réal Gauthier (feuillelet 790338).
 Val-d'Or, Parc à résidus miniers East Sullivan, 1 ind. le 20 juin 2005 par Louis Imbeau (feuillelet 790249).
 Val-d'Or, Parc à résidus miniers East Sullivan, 4 ind. le 11 juillet 2005 par Réal Gauthier (feuillelet 790558).
 Val-d'Or, Parc à résidus miniers East Sullivan, 3 ind. le 26 juillet 2005 par Réjean Deschênes (feuillelet 790495).
 Val-d'Or, Parc à résidus miniers East Sullivan, 1 ind. le 4 juin 2006 par Réal Gauthier, Louis Imbeau, Claudia Siano, Jean Aubé, Lucie Auclair, Linda Melnbardis, Melisa Melnbardis et Société de Loisir Ornithologique de l'Abitibi (feuillelet 791578).
 Val-d'Or, Parc à résidus miniers East Sullivan, 4 ind. le 8 juillet 2006 par Réal Gauthier (feuillelet 791976).
 Val-d'Or, Parc à résidus miniers East Sullivan, 4 ind. le 15 juillet 2006 par Réal Gauthier (feuillelet 791977).
 Val-d'Or, Parc à résidus miniers East Sullivan, 2 ind. le 27 août 2006 par Réal Gauthier, Sylvie Gagnon, Jean Lapointe, Bruno Major, Claudia Siano, Maryse Lessard, Pascal Drouin, Christophe Prince, Samuel Prince et Société de Loisir Ornithologique de l'Abitibi (feuillelet 792332).
 Val-d'Or, Parc à résidus miniers East Sullivan, 1 ind. le 6 mai 2007 par Raymond Ladurantaye (feuillelet 793467).
 Val-d'Or, Parc à résidus miniers East Sullivan, 1 ind. le 12 mai 2007 par Réal Gauthier (feuillelet 835358).
 Val-d'Or, Parc à résidus miniers East Sullivan, 1 ind. le 19 mai 2007 par Réal Gauthier (feuillelet 835361).
 Val-d'Or, Parc à résidus miniers East Sullivan, 1 ind. le 3 juin 2007 par Réal Gauthier, Yolande Charron, Cécile Montémurro, Roger Fournier, Hélène Chouinard, Linda Melnbardis, Claudia Siano, Raymond Ladurantaye et Société de Loisir Ornithologique de l'Abitibi (feuillelet 835364).
 Val-d'Or, Parc à résidus miniers East Sullivan, 1 ind. le 23 septembre 2007 par Claudia Siano, Raymond Ladurantaye, Yolande Charron et Andrée Lévesque (feuillelet 835610).
 Val-d'Or, Parc à résidus miniers East Sullivan, 1 ind. le 10 mai 2008 par Réal Gauthier (feuillelet 837145).
 Val-d'Or, Parc à résidus miniers East Sullivan, 1 ind. le 18 mai 2008 par Réal Gauthier et Céline Gauthier (feuillelet 837150).

Val-d'Or, Parc à résidus miniers East Sullivan, 2 ind. le 31 mai 2008 par Réal Gauthier, Linda Melnbardis et Hélène Chouinard (feuillelet 837170).
 Val-d'Or, Parc à résidus miniers East Sullivan, 1 ind. le 4 octobre 2008 par Raymond Ladurantaye (feuillelet 838143).
 Val-d'Or, Parc à résidus miniers East Sullivan, 1 ind. le 30 avril 2009 par Réal Gauthier (feuillelet 839503).
 Val-d'Or, Parc à résidus miniers East Sullivan, 2 ind. le 2 mai 2009 par Réal Gauthier (feuillelet 839504).
 Val-d'Or, Parc à résidus miniers East Sullivan, 2 ind. le 8 août 2009 par Claudia Siano et Raymond Ladurantaye (feuillelet 839569).
 Val-d'Or, Parc à résidus miniers East Sullivan, 2 ind. le 31 juillet 2010 par Réjean Deschênes (feuillelet 842116).
 Val-d'Or, Parc à résidus miniers East Sullivan, 1 ind. le 8 mai 2011 par Raymond Ladurantaye (feuillelet 125988).
 Val-d'Or, Parc à résidus miniers East Sullivan, 4 ind. le 10 juillet 2011 par François Dubois (feuillelet 842911).
 Val-d'Or, Parc à résidus miniers East Sullivan, 2 ind. le 19 juillet 2011 par François Dubois (feuillelet 842933).
 Val-d'Or, Parc à résidus miniers East Sullivan, 1 ind. le 25 juin 2012 par Claudia Siano et Raymond Ladurantaye (feuillelet 1510729).
 Val-d'Or, Parc à résidus miniers East Sullivan, 6 ind. le 7 juillet 2012 par Claudia Siano et Raymond Ladurantaye (feuillelet 1511118).
 Val-d'Or, Parc à résidus miniers East Sullivan, 7 ind. le 15 juillet 2012 par Raymond Ladurantaye et Claudia Siano (feuillelet 1511284).
 Val-d'Or, Parc à résidus miniers East Sullivan, 6 ind. le 24 juillet 2012 par Raymond Ladurantaye, Claudia Siano et Danielle Paquette (feuillelet 1511451).

Val-d'Or, Parc à résidus miniers East Sullivan, 3 ind. le 12 août 2012 par Claudia Siano et Raymond Ladurantaye (feuillelet 1512025).
 Val-d'Or, Parc à résidus miniers East Sullivan, 1 ind. le 16 septembre 2012 par Raymond Ladurantaye et Claudia Siano (feuillelet 1513522).
 Val-d'Or, Parc à résidus miniers East Sullivan, 4 ind. le 18 mai 2013 par Claudia Siano (feuillelet 1533207).
 Val-d'Or, Parc à résidus miniers East Sullivan, 4 ind. le 18 mai 2013 par Raymond Ladurantaye (feuillelet 1533201).

	<u>Mentions</u>	<u>NMI/mention</u>	<u>Constance</u>	<u>Indice d'abondance</u>
avril	2	2,50	1,85	0,046
mai	17	2,00	13,39	0,268
juin	5	1,20	9,80	0,118
juillet	15	3,27	26,32	0,860
août	5	2,20	4,03	0,089
septembre	4	1,25	3,17	0,040
octobre	1	1,00	1,27	0,013
Total	49	2,27	6,31	0,143

Bruant à gorge blanche *Zonotrichia albicollis*

Val-d'Or, Parc à résidus miniers East Sullivan, 2 ind. le 14 août 1999 par André Lefebvre (feuillelet 307372).
 Val-d'Or, Parc à résidus miniers East Sullivan, 4 ind. le 21 août 1999 par Pierrette Lefebvre et André Lefebvre (feuillelet 307361).
 Val-d'Or, Parc à résidus miniers East Sullivan, 4 ind. le 12 septembre 1999 par André Lefebvre et Pierrette Lefebvre (feuillelet 307369).
 Val-d'Or, Parc à résidus miniers East Sullivan, 2 ind. le 29 juillet 2000 par André Lefebvre (feuillelet 251006).
 Première mention : Val-d'Or, Parc à résidus miniers East Sullivan, 4 ind. le 18 mai 2003 par Réal Gauthier (feuillelet 256843).
 Val-d'Or, Parc à résidus miniers East Sullivan, 4 ind. le 19 mai 2003 par Louis Imbeau (feuillelet 256291).
 Val-d'Or, Parc à résidus miniers East Sullivan, 5 ind. le 25 mai 2003 par Louis Imbeau (feuillelet 256314).
 Val-d'Or, Parc à résidus miniers East Sullivan, 2 ind. le 2 juin 2003 par Louis Imbeau (feuillelet 256354).
 Val-d'Or, Parc à résidus miniers East Sullivan, 4 ind. le 8 juin 2003 par Louis Imbeau (feuillelet 256373).
 Val-d'Or, Parc à résidus miniers East Sullivan, 1 ind. le 14 juin 2003 par Réal Gauthier (feuillelet 256849).
 Val-d'Or, Parc à résidus miniers East Sullivan, 4 ind. le 4 juillet 2003 par Louis Imbeau (feuillelet 256479).
 Val-d'Or, Parc à résidus miniers East Sullivan, 3 ind. le 7 juillet 2003 par Louis Imbeau (feuillelet 256481).
 Val-d'Or, Parc à résidus miniers East Sullivan, 1 ind. le 27 juillet 2003 par Réjean Deschênes et Alexandre Giroux (feuillelet 256522).
 Val-d'Or, Parc à résidus miniers East Sullivan, 7 ind. le 1 août 2003 par Gilles Éthier, Pierrette Lefebvre et André Lefebvre (feuillelet 256539).
 Val-d'Or, mine Manitou, 6 ind. le 22 mai 2004 par André Lefebvre (feuillelet 259662).
 Val-d'Or, Parc à résidus miniers East Sullivan, 1 ind. le 31 mai 2004 par Réal Gauthier (feuillelet 258450).
 Val-d'Or, Parc à résidus miniers East Sullivan, 1 ind. le 13 août 2004 par Réjean Deschênes (feuillelet 259053).
 Val-d'Or, Parc à résidus miniers East Sullivan, 1 ind. le 19 septembre 2004 par Louis Imbeau (feuillelet 259201).
 Val-d'Or, Parc à résidus miniers East Sullivan, 4 ind. le 7 mai 2005 par Réal Gauthier (feuillelet 790334).
 Val-d'Or, Parc à résidus miniers East Sullivan, 3 ind. le 11 juillet 2005 par Réal Gauthier (feuillelet 790558).
 Val-d'Or, Parc à résidus miniers East Sullivan, 3 ind. le 26 juillet 2005 par Réjean Deschênes (feuillelet 790495).
 Val-d'Or, Parc à résidus miniers East Sullivan, 1 ind. le 5 septembre 2005 par Sylvie Gagnon (feuillelet 790643).
 Val-d'Or, Parc à résidus miniers East Sullivan, 3 ind. le 4 juin 2006 par Réal Gauthier, Louis Imbeau, Claudia Siano, Jean Aubé, Lucie Auclair, Linda Melnbardis, Melisa Melnbardis et Société de Loisir Ornithologique de l'Abitibi (feuillelet 791578).
 Val-d'Or, Parc à résidus miniers East Sullivan, 2 ind. le 11 juin 2006 par Réal Gauthier (feuillelet 791973).
 Val-d'Or, Parc à résidus miniers East Sullivan, 1 ind. le 8 juillet 2006 par Réal Gauthier (feuillelet 791976).
 Val-d'Or, Parc à résidus miniers East Sullivan, 2 ind. le 15 juillet 2006 par Réal Gauthier (feuillelet 791977).
 Val-d'Or, Parc à résidus miniers East Sullivan, 3 ind. le 23 septembre 2006 par Claudia Siano et Raymond Ladurantaye (feuillelet 792100).
 Val-d'Or, Parc à résidus miniers East Sullivan, 4 ind. le 28 avril 2007 par Réal Gauthier (feuillelet 835357).
 Val-d'Or, Parc à résidus miniers East Sullivan, 1 ind. le 12 mai 2007 par Réal Gauthier (feuillelet 835358).
 Val-d'Or, Parc à résidus miniers East Sullivan, 7 ind. le 19 mai 2007 par Réal Gauthier (feuillelet 835361).
 Val-d'Or, Parc à résidus miniers East Sullivan, 6 ind. le 21 mai 2007 par Raymond Ladurantaye et Claudia Siano (feuillelet 793485).
 Val-d'Or, Parc à résidus miniers East Sullivan, 3 ind. le 3 juin 2007 par Réal Gauthier, Yolande Charron, Cécile Montémurro, Roger Fournier, Hélène Chouinard, Linda Melnbardis, Claudia Siano, Raymond Ladurantaye et Société de Loisir Ornithologique de l'Abitibi (feuillelet 835364).

Val-d'Or, Parc à résidus miniers East Sullivan, 2 ind. le 15 juillet 2007 par Claudia Siano et Raymond Ladurantaye (feuille 835301).

Val-d'Or, Parc à résidus miniers East Sullivan, 1 ind. le 29 août 2007 par Louis Imbeau (feuille 835461).

Val-d'Or, Parc à résidus miniers East Sullivan, 2 ind. le 27 avril 2008 par Sylvie Gagnon, Pierre Lavigne, Louis Imbeau, Réal Gauthier, Évan Hovington, Anthony Danesin, Nancy Lafond, Claudia Siano et Société de Loisir Ornithologique de l'Abitibi (feuille 836573).

Val-d'Or, Parc à résidus miniers East Sullivan, 1 ind. le 10 mai 2008 par Réal Gauthier (feuille 837145).

Val-d'Or, Parc à résidus miniers East Sullivan, 2 ind. le 18 mai 2008 par Réal Gauthier et Céline Gauthier (feuille 837150).

Val-d'Or, Parc à résidus miniers East Sullivan, 2 ind. le 31 mai 2008 par Réal Gauthier, Linda Melnbardis et Hélène Chouinard (feuille 837170).

Val-d'Or, Parc à résidus miniers East Sullivan, 6 ind. le 19 juillet 2008 par Claudia Siano (feuille 837726).

Val-d'Or, Parc à résidus miniers East Sullivan, 1 ind. le 9 août 2008 par Claudia Siano et Raymond Ladurantaye (feuille 837810).

Val-d'Or, Parc à résidus miniers East Sullivan, 2 ind. le 6 septembre 2008 par Raymond Ladurantaye et Claudia Siano (feuille 837925).

Val-d'Or, Parc à résidus miniers East Sullivan, 2 ind. le 21 septembre 2008 par Raymond Ladurantaye, Claudia Siano, Francine Cloutier et Mario Cloutier (feuille 838088).

Val-d'Or, Parc à résidus miniers East Sullivan, 2 ind. le 30 avril 2009 par Réal Gauthier (feuille 839499).

Val-d'Or, Parc à résidus miniers East Sullivan, 9 ind. le 2 mai 2009 par Claudia Siano et Raymond Ladurantaye (feuille 838956).

Val-d'Or, Parc à résidus miniers East Sullivan, 3 ind. le 2 mai 2009 par Réal Gauthier (feuille 839504).

Val-d'Or, Parc à résidus miniers East Sullivan, 2 ind. le 9 mai 2009 par Claudia Siano et Raymond Ladurantaye (feuille 838979).

Val-d'Or, Parc à résidus miniers East Sullivan, 6 ind. le 30 mai 2009 par Réal Gauthier et Linda Melnbardis (feuille 839552).

Val-d'Or, Parc à résidus miniers East Sullivan, 2 ind. le 20 juin 2009 par Claudia Siano, Linda Melnbardis et Madeleine Murray (feuille 839426).

Val-d'Or, Parc à résidus miniers East Sullivan, 4 ind. le 8 août 2009 par Claudia Siano et Raymond Ladurantaye (feuille 839569).

Val-d'Or, Parc à résidus miniers East Sullivan, 4 ind. le 15 septembre 2009 par Francis Gallant (feuille 840004).

Val-d'Or, Parc à résidus miniers East Sullivan, 1 ind. le 27 septembre 2009 par Raymond Ladurantaye (feuille 839623).

Val-d'Or, Parc à résidus miniers East Sullivan, 2 ind. le 10 octobre 2009 par Claudia Siano et Raymond Ladurantaye (feuille 839775).

Val-d'Or, Parc à résidus miniers East Sullivan, 4 ind. le 15 mai 2010 par Jonathan Leclair, Raymond Ladurantaye et Claudia Siano (feuille 840990).

Val-d'Or, Parc à résidus miniers East Sullivan, 8 ind. le 30 mai 2010 par Claudia Siano et Raymond Ladurantaye (feuille 841140).

Val-d'Or, Parc à résidus miniers Manitou, 8 ind. le 24 juin 2010 par Claudia Siano et Raymond Ladurantaye (feuille 841788).

Val-d'Or, Parc à résidus miniers East Sullivan, 12 ind. le 10 juillet 2010 par Claudia Siano (feuille 841986).

Val-d'Or, Parc à résidus miniers East Sullivan, 6 ind. le 21 juillet 2010 par Claudia Siano (feuille 842067).

Val-d'Or, Parc à résidus miniers Manitou, 8 ind. le 21 juillet 2010 par Claudia Siano (feuille 842066).

Val-d'Or, Parc à résidus miniers Manitou, 2 ind. le 7 mai 2011 par Claudia Siano et Raymond Ladurantaye (feuille 125974).

Val-d'Or, Parc à résidus miniers East Sullivan, 8 ind. le 8 mai 2011 par Raymond Ladurantaye (feuille 125988).

Val-d'Or, Parc à résidus miniers East Sullivan, 1 ind. le 14 mai 2011 par Sylvie Gagnon (feuille 126089).

Val-d'Or, Parc à résidus miniers Manitou, 1 ind. le 28 mai 2011 par Louis Imbeau, Jonathan Gagnon, Dominique Fauteux et Amélie Drolet (feuille 126205).

Val-d'Or, Parc à résidus miniers East Sullivan, 1 ind. le 29 mai 2011 par Raymond Ladurantaye (feuille 126226).

Val-d'Or, Parc à résidus miniers East Sullivan, 2 ind. le 19 juin 2011 par Claudia Siano (feuille 126385).

Val-d'Or, Parc à résidus miniers East Sullivan, 2 ind. le 16 juillet 2011 par Claudia Siano (feuille 126575).

Val-d'Or, Parc à résidus miniers Manitou, 5 ind. le 2 août 2011 par Claudia Siano, Raymond Ladurantaye, Micheline Fleury et Jacques Héneault (feuille 126643).

Val-d'Or, Parc à résidus miniers Manitou, 4 ind. le 14 août 2011 par Claudia Siano et Raymond Ladurantaye (feuille 126678).

Val-d'Or, Parc à résidus miniers Manitou, 1 ind. le 17 septembre 2011 par François Dubois (feuille 125779).

Val-d'Or, Parc à résidus miniers East Sullivan, 2 ind. le 17 septembre 2011 par François Dubois (feuille 125778).

Val-d'Or, Parc à résidus miniers East Sullivan, 1 ind. le 2 mai 2012 par François Dubois (feuille 1507666).

Val-d'Or, Parc à résidus miniers East Sullivan, 2 ind. le 13 mai 2012 par Claudia Siano et Raymond Ladurantaye (feuille 1508510).

Val-d'Or, Parc à résidus miniers Manitou, 3 ind. le 21 mai 2012 par Raymond Ladurantaye et Claudia Siano (feuille 1509143).

Val-d'Or, Parc à résidus miniers East Sullivan, 2 ind. le 21 mai 2012 par Raymond Ladurantaye et Claudia Siano (feuille 1509144).

Val-d'Or, Parc à résidus miniers East Sullivan, 1 ind. le 26 mai 2012 par Jonathan Gagnon, Jonathan Fréchette et Louis Imbeau (feuille 1509703).

Val-d'Or, Parc à résidus miniers East Sullivan, 3 ind. le 3 juin 2012 par Raymond Ladurantaye et Claudia Siano (feuille 1509968).

Val-d'Or, Parc à résidus miniers East Sullivan, 1 ind. le 19 juin 2012 par Louis Imbeau (feuille 127185) Mâle chanteur.

Val-d'Or, Parc à résidus miniers East Sullivan, 2 ind. le 24 juin 2012 par Claudia Siano (feuille 1510726).

Val-d'Or, Parc à résidus miniers East Sullivan, 1 ind. le 25 juin 2012 par Claudia Siano et Raymond Ladurantaye (feuille 1510729).

Val-d'Or, Parc à résidus miniers East Sullivan, 5 ind. le 7 juillet 2012 par Claudia Siano et Raymond Ladurantaye (feuille 1511118).

Val-d'Or, Parc à résidus miniers East Sullivan, 4 ind. le 15 juillet 2012 par Raymond Ladurantaye et Claudia Siano (feuille 1511284).

Val-d'Or, Parc à résidus miniers East Sullivan, 2 ind. le 22 juillet 2012 par Monique Groulx (feuille 1511751).

Val-d'Or, Parc à résidus miniers East Sullivan, 4 ind. le 24 juillet 2012 par Raymond Ladurantaye, Claudia Siano et Danielle Paquette (feuille 1511451).

Val-d'Or, Parc à résidus miniers Manitou, 5 ind. le 12 août 2012 par Claudia Siano et Raymond Ladurantaye (feuille 1512024).

Val-d'Or, Parc à résidus miniers Manitou, 15 ind. le 8 septembre 2012 par Raymond Ladurantaye (feuille 1513218).

Val-d'Or, Parc à résidus miniers Manitou, 4 ind. le 16 septembre 2012 par Raymond Ladurantaye et Claudia Siano (feuille 1513524).

Val-d'Or, Parc à résidus miniers Manitou, 9 ind. le 22 septembre 2012 par Raymond Ladurantaye (feuille 1513830).

Val-d'Or, Parc à résidus miniers Manito, 3 ind. le 27 avril 2013 par Raymond Ladurantaye et Claudia Siano (feuille 1530795).
 Val-d'Or, Parc à résidus miniers East Sullivan, 4 ind. le 4 mai 2013 par Raymond Ladurantaye et Claudia Siano (feuille 1531585).
 Val-d'Or, Parc à résidus miniers Manito, 8 ind. le 17 mai 2013 par Raymond Ladurantaye (feuille 1533176).
 Val-d'Or, Parc à résidus miniers East Sullivan, 3 ind. le 18 mai 2013 par Claudia Siano (feuille 1533207).
 Val-d'Or, Parc à résidus miniers East Sullivan, 5 ind. le 18 mai 2013 par Raymond Ladurantaye (feuille 1533201).
 Val-d'Or, Parc à résidus miniers East Sullivan, 2 ind. le 20 mai 2013 par François Dubois (feuille 1533128).
 Val-d'Or, Parc à résidus miniers East Sullivan, 2 ind. le 31 mai 2013 par Bruno Tremblay (feuille 1534283).

	<u>Mentions</u>	<u>NMI/mention</u>	<u>Constance</u>	<u>Indice d'abondance</u>
avril	4	2,75	3,70	0,102
mai	34	3,56	26,77	0,953
juin	13	2,62	25,49	0,667
juillet	18	3,89	31,58	1,228
août	10	3,40	8,06	0,274
septembre	13	3,77	10,32	0,389
octobre	1	2,00	1,27	0,025
Total	93	3,45	11,97	0,413

Bruant à couronne blanche *Zonotrichia leucophrys*

Première mention : Val-d'Or, Parc à résidus miniers East Sullivan, 1 ind. le 3 mai 2004 par Réjean Deschênes (feuille 258359) qui note : « Se nourrissent de graines d'onagre sp. et de "poulette grasse", au-dessus de l'épais couvert de neige sur le haut-plateau près de l'étang. » Se nourrit de graines sauvages -- Nourriture consommée identifiée.

Val-d'Or, Parc à résidus miniers East Sullivan, 2 ind. le 16 mai 2004 par Édith Van de Walle (feuille 259409).
 Val-d'Or, mine Manito, 22 ind. le 22 mai 2004 par André Lefebvre (feuille 259662).
 Val-d'Or, Parc à résidus miniers East Sullivan, 4 ind. le 24 mai 2004 par Pierrette Lefebvre et André Lefebvre (feuille 259665).
 Val-d'Or, Parc à résidus miniers East Sullivan, 1 ind. le 19 septembre 2004 par Louis Imbeau (feuille 259201).
 Val-d'Or, Parc à résidus miniers East Sullivan, 1 ind. le 18 mai 2005 par Réal Gauthier (feuille 790338).
 Val-d'Or, Parc à résidus miniers East Sullivan, 12 ind. le 21 septembre 2005 par Louis Imbeau (feuille 790679).
 Val-d'Or, Parc à résidus miniers East Sullivan, 1 ind. le 16 octobre 2005 par Sylvie Gagnon, Louis Imbeau, Pierre Lavigne, Claudia Siano, Micheline Hatin, Lucie Levac, Nicole Buteau, Yvon Rhéault et Société de Loisirs Ornithologique de l'Abitibi (feuille 790816).
 Val-d'Or, Parc à résidus miniers East Sullivan, 2 ind. le 23 septembre 2006 par Réal Gauthier (feuille 792336).
 Val-d'Or, Parc à résidus miniers East Sullivan, 2 ind. le 28 septembre 2006 par Réal Gauthier (feuille 792338).
 Val-d'Or, Parc à résidus miniers East Sullivan, 10 ind. le 30 septembre 2006 par Réal Gauthier (feuille 792339).
 Val-d'Or, Parc à résidus miniers East Sullivan, 6 ind. le 3 octobre 2006 par Réal Gauthier (feuille 792340).
 Val-d'Or, Parc à résidus miniers East Sullivan, 1 ind. le 10 mai 2008 par Réal Gauthier (feuille 837145).
 Val-d'Or, Parc à résidus miniers East Sullivan, 2 ind. le 28 mai 2008 par Claudia Siano et Raymond Ladurantaye (feuille 837005).
 Val-d'Or, Parc à résidus miniers East Sullivan, 4 ind. le 21 septembre 2008 par Raymond Ladurantaye, Claudia Siano, Francine Cloutier et Mario Cloutier (feuille 838088).
 Val-d'Or, Parc à résidus miniers East Sullivan, 12 ind. le 28 septembre 2008 par Claudia Siano et Raymond Ladurantaye (feuille 838121).
 Val-d'Or, Parc à résidus miniers East Sullivan, 1 ind. le 4 octobre 2008 par Raymond Ladurantaye (feuille 838143).
 Val-d'Or, Parc à résidus miniers East Sullivan, 1 ind. le 5 octobre 2008 par Sylvie Gagnon, Claudia Siano, Raymond Ladurantaye, Réal Gauthier, Hélène Chouinard et Société de Loisirs Ornithologique de l'Abitibi (feuille 838150).
 Val-d'Or, Parc à résidus miniers East Sullivan, 4 ind. le 30 mai 2009 par Réal Gauthier et Linda Melnbardis (feuille 839552).
 Val-d'Or, Parc à résidus miniers East Sullivan, 1 ind. le 30 mai 2009 par Claudia Siano et Raymond Ladurantaye (feuille 839054).
 Val-d'Or, Parc à résidus miniers East Sullivan, 12 ind. le 10 octobre 2009 par Claudia Siano et Raymond Ladurantaye (feuille 839775).
 Val-d'Or, Parc à résidus miniers East Sullivan, 9 ind. le 11 octobre 2009 par Raymond Ladurantaye (feuille 839776).
 Val-d'Or, Parc à résidus miniers East Sullivan, 2 ind. le 2 mai 2010 par Raymond Ladurantaye (feuille 840842).
 Val-d'Or, Parc à résidus miniers East Sullivan, 20 ind. le 11 mai 2010 par Raymond Ladurantaye (feuille 840894).
 Val-d'Or, Parc à résidus miniers East Sullivan, 8 ind. le 15 mai 2010 par Jonathan Leclair, Raymond Ladurantaye et Claudia Siano (feuille 840990).
 Val-d'Or, Parc à résidus miniers East Sullivan, 4 ind. le 11 septembre 2010 par Claudia Siano (feuille 841339).
 Val-d'Or, Parc à résidus miniers East Sullivan, 1 ind. le 12 septembre 2010 par Raymond Ladurantaye (feuille 841342).
 Val-d'Or, Parc à résidus miniers East Sullivan, 12 ind. le 19 septembre 2010 par Claudia Siano et Raymond Ladurantaye (feuille 841374).
 Val-d'Or, Parc à résidus miniers Manito, 2 ind. le 7 mai 2011 par Claudia Siano et Raymond Ladurantaye (feuille 125974).
 Val-d'Or, Parc à résidus miniers East Sullivan, 2 ind. le 8 mai 2011 par Raymond Ladurantaye (feuille 125988).
 Val-d'Or, Parc à résidus miniers East Sullivan, 1 ind. le 29 mai 2011 par Raymond Ladurantaye (feuille 126226).
 Val-d'Or, Parc à résidus miniers East Sullivan, 8 ind. le 2 octobre 2011 par Claudia Siano (feuille 126780).
 Val-d'Or, Parc à résidus miniers East Sullivan, 8 ind. le 9 octobre 2011 par Claudia Siano et Raymond Ladurantaye (feuille 126802).
 Val-d'Or, Parc à résidus miniers East Sullivan, 12 ind. le 6 mai 2012 par Raymond Ladurantaye et Claudia Siano (feuille 1507993).
 Val-d'Or, Parc à résidus miniers East Sullivan, 12 ind. le 10 mai 2012 par François Dubois (feuille 1508347).
 Val-d'Or, Parc à résidus miniers Manito, 18 ind. le 13 mai 2012 par Claudia Siano et Raymond Ladurantaye (feuille 1508509).
 Val-d'Or, Parc à résidus miniers East Sullivan, 15 ind. le 13 mai 2012 par Claudia Siano et Raymond Ladurantaye (feuille 1508510).
 Val-d'Or, Parc à résidus miniers Manito, 7 ind. le 22 septembre 2012 par Raymond Ladurantaye (feuille 1513830).
 Val-d'Or, Parc à résidus miniers East Sullivan, 6 ind. le 30 septembre 2012 par Raymond Ladurantaye et Claudia Siano (feuille 1514256).

Val-d'Or, Parc à résidus miniers East Sullivan, 25 ind. le 14 octobre 2012 par Raymond Ladurantaye et Claudia Siano (feuillelet 1515092).

Val-d'Or, Parc à résidus miniers Manitou, 40 ind. le 17 mai 2013 par Raymond Ladurantaye (feuillelet 1533176).

Val-d'Or, Parc à résidus miniers East Sullivan, 5 ind. le 18 mai 2013 par Claudia Siano (feuillelet 1533207).

Val-d'Or, Parc à résidus miniers East Sullivan, 6 ind. le 18 mai 2013 par Raymond Ladurantaye (feuillelet 1533201).

Val-d'Or, Parc à résidus miniers East Sullivan, 1 ind. le 18 mai 2013 par François Dubois et Sarah Dubois (feuillelet 1533116).

	<u>Mentions</u>	<u>NMI/mention</u>	<u>Constance</u>	<u>Indice d'abondance</u>
mai	23	7,91	18,11	1,433
septembre	12	6,08	9,52	0,579
octobre	9	7,89	11,39	0,899
Total	44	7,41	5,66	0,420

Junco ardoisé *Junco hyemalis*

Première mention : Val-d'Or, Parc à résidus miniers East Sullivan, 10 ind. le 21 avril 2003 par Pierrette Lefebvre, André Lefebvre et Gilles Éthier (feuillelet 256201).

Val-d'Or, Parc à résidus miniers East Sullivan, 1 ind. le 18 mai 2003 par Réal Gauthier (feuillelet 256843).

Val-d'Or, Parc à résidus miniers East Sullivan, 1 ind. le 25 mai 2003 par Louis Imbeau (feuillelet 256314).

Val-d'Or, Parc à résidus miniers East Sullivan, 9 ind. le 3 mai 2004 par Réjean Deschênes (feuillelet 258359) qui note : « Se nourrissent de graines d'onagre sp. et de "poulette grasse", au-dessus de l'épais couvert de neige sur le haut-plateau près de l'étang. » Se nourrit de graines sauvages -- Nourriture consommée identifiée.

Val-d'Or, Parc à résidus miniers East Sullivan, 1 ind. le 16 mai 2004 par Édith Van de Walle (feuillelet 259409).

Val-d'Or, mine Manitou, 4 ind. le 22 mai 2004 par André Lefebvre (feuillelet 259662).

Val-d'Or, Parc à résidus miniers East Sullivan, 1 ind. le 26 septembre 2004 par Louis Imbeau, Nancy Lafond, Yvon Rhéault et Nicole Buteau (feuillelet 253609).

Val-d'Or, Parc à résidus miniers East Sullivan, 2 ind. le 7 mai 2005 par Réal Gauthier (feuillelet 790334).

Val-d'Or, Parc à résidus miniers East Sullivan, 2 ind. le 21 septembre 2005 par Louis Imbeau (feuillelet 790679).

Val-d'Or, Parc à résidus miniers East Sullivan, 25 ind. le 25 septembre 2005 par André Lefebvre (feuillelet 790854).

Val-d'Or, Parc à résidus miniers East Sullivan, 2 ind. le 28 septembre 2005 par Louis Imbeau (feuillelet 790706).

Val-d'Or, Parc à résidus miniers East Sullivan, 6 ind. le 16 octobre 2005 par Sylvie Gagnon, Louis Imbeau, Pierre Lavigne, Claudia Siano, Micheline Hatin, Lucie Levac, Nicole Buteau, Yvon Rhéault et Société de Loisir Ornithologique de l'Abitibi (feuillelet 790816).

Val-d'Or, Parc à résidus miniers East Sullivan, 4 ind. le 21 septembre 2006 par Réal Gauthier (feuillelet 792334).

Val-d'Or, Parc à résidus miniers East Sullivan, 4 ind. le 23 septembre 2006 par Réal Gauthier (feuillelet 792336).

Val-d'Or, Parc à résidus miniers East Sullivan, 2 ind. le 30 septembre 2006 par Réal Gauthier (feuillelet 792339).

Val-d'Or, Parc à résidus miniers East Sullivan, 4 ind. le 9 octobre 2006 par Sylvie Gagnon, Réal Gauthier et André Lefebvre (feuillelet 792139).

Val-d'Or, Parc à résidus miniers East Sullivan, 8 ind. le 15 octobre 2006 par Claudia Siano, Bruno Major, Samuel Prince, Louis Imbeau, Roger Fournier et Société de Loisir Ornithologique de l'Abitibi (feuillelet 792208).

Val-d'Or, Parc à résidus miniers East Sullivan, 4 ind. le 21 octobre 2006 par Réal Gauthier (feuillelet 792344).

Val-d'Or, Parc à résidus miniers East Sullivan, 1 ind. le 28 octobre 2006 par Louis Imbeau (feuillelet 792201).

Val-d'Or, Parc à résidus miniers East Sullivan, 4 ind. le 8 avril 2007 par Raymond Ladurantaye (feuillelet 793005).

Val-d'Or, Parc à résidus miniers East Sullivan, 2 ind. le 28 avril 2007 par Réal Gauthier (feuillelet 835357).

Val-d'Or, Parc à résidus miniers East Sullivan, 1 ind. le 12 mai 2007 par Réal Gauthier (feuillelet 835358).

Val-d'Or, Parc à résidus miniers East Sullivan, 2 ind. le 21 août 2007 par Réal Gauthier (feuillelet 835849).

Val-d'Or, Parc à résidus miniers East Sullivan, 1 ind. le 26 août 2007 par Raymond Ladurantaye et Claudia Siano (feuillelet 835474).

Val-d'Or, Parc à résidus miniers East Sullivan, 2 ind. le 5 septembre 2007 par Louis Imbeau (feuillelet 835492).

Val-d'Or, Parc à résidus miniers East Sullivan, 14 ind. le 9 septembre 2007 par Claudia Siano et Raymond Ladurantaye (feuillelet 835604).

Val-d'Or, Parc à résidus miniers East Sullivan, 1 ind. le 10 mai 2008 par Réal Gauthier (feuillelet 837145).

Val-d'Or, Parc à résidus miniers East Sullivan, 4 ind. le 28 septembre 2008 par Claudia Siano et Raymond Ladurantaye (feuillelet 838121).

Val-d'Or, Parc à résidus miniers East Sullivan, 9 ind. le 5 octobre 2008 par Sylvie Gagnon, Claudia Siano, Raymond Ladurantaye, Réal Gauthier, Hélène Chouinard et Société de Loisir Ornithologique de l'Abitibi (feuillelet 838150).

Val-d'Or, Parc à résidus miniers East Sullivan, 1 ind. le 22 novembre 2008 par Claudia Siano (feuillelet 838285).

Val-d'Or, Parc à résidus miniers East Sullivan, 4 ind. le 30 avril 2009 par Réal Gauthier (feuillelet 839499).

Val-d'Or, Parc à résidus miniers East Sullivan, 2 ind. le 30 avril 2009 par Réal Gauthier (feuillelet 839503).

Val-d'Or, Parc à résidus miniers East Sullivan, 4 ind. le 2 mai 2009 par Réal Gauthier (feuillelet 839504).

Val-d'Or, Parc à résidus miniers East Sullivan, 4 ind. le 2 mai 2009 par Claudia Siano et Raymond Ladurantaye (feuillelet 838956).

Val-d'Or, Parc à résidus miniers East Sullivan, 4 ind. le 23 mai 2009 par Raymond Ladurantaye (feuillelet 839003).

Val-d'Or, Parc à résidus miniers East Sullivan, 1 ind. le 30 mai 2009 par Réal Gauthier et Linda Melnbardis (feuillelet 839552).

Val-d'Or, Parc à résidus miniers East Sullivan, 3 ind. le 30 mai 2009 par Claudia Siano et Raymond Ladurantaye (feuillelet 839054).

Val-d'Or, Parc à résidus miniers East Sullivan, 3 ind. le 20 juin 2009 par Claudia Siano, Linda Melnbardis et Madeleine Murray (feuillelet 839426).

Val-d'Or, Parc à résidus miniers Manitou, 2 ind. le 5 septembre 2009 par Raymond Ladurantaye et Claudia Siano (feuillelet 839607).

Val-d'Or, Parc à résidus miniers Manitou, 1 ind. le 14 septembre 2009 par Sylvie Gagnon (feuillelet 840211).

Val-d'Or, Parc à résidus miniers East Sullivan, 8 ind. le 4 octobre 2009 par Claudia Siano, Réal Gauthier et Raymond Ladurantaye (feuillelet 839772).

Val-d'Or, Parc à résidus miniers East Sullivan, 10 ind. le 17 octobre 2009 par Raymond Ladurantaye (feuillelet 839783).

Val-d'Or, Parc à résidus miniers East Sullivan, 2 ind. le 15 mai 2010 par Jonathan Leclair, Raymond Ladurantaye et Claudia Siano (feuillelet 840990).
 Val-d'Or, Parc à résidus miniers Manitou, 4 ind. le 24 juin 2010 par Claudia Siano et Raymond Ladurantaye (feuillelet 841788).
 Val-d'Or, Parc à résidus miniers East Sullivan, 2 ind. le 10 juillet 2010 par Claudia Siano (feuillelet 841986).
 Val-d'Or, Parc à résidus miniers East Sullivan, 8 ind. le 15 août 2010 par Claudia Siano et Raymond Ladurantaye (feuillelet 841269).
 Val-d'Or, Parc à résidus miniers Manitou, 2 ind. le 16 avril 2011 par Raymond Ladurantaye (feuillelet 842497).
 Val-d'Or, Parc à résidus miniers Manitou, 1 ind. le 22 avril 2011 par Raymond Ladurantaye (feuillelet 125666).
 Val-d'Or, Parc à résidus miniers East Sullivan, 6 ind. le 22 avril 2011 par Raymond Ladurantaye (feuillelet 125665).
 Val-d'Or, Parc à résidus miniers East Sullivan, 12 ind. le 25 avril 2011 par Claudia Siano et Raymond Ladurantaye (feuillelet 125684).
 Val-d'Or, Parc à résidus miniers Manitou, 6 ind. le 25 avril 2011 par Claudia Siano et Raymond Ladurantaye (feuillelet 125685).
 Val-d'Or, Parc à résidus miniers Manitou, 6 ind. le 7 mai 2011 par Claudia Siano et Raymond Ladurantaye (feuillelet 125974).
 Val-d'Or, Parc à résidus miniers East Sullivan, 4 ind. le 8 mai 2011 par Raymond Ladurantaye (feuillelet 125988).
 Val-d'Or, Parc à résidus miniers East Sullivan, 3 ind. le 16 juillet 2011 par Claudia Siano (feuillelet 126575).
 Val-d'Or, Parc à résidus miniers Manitou, 7 ind. le 2 août 2011 par Claudia Siano, Raymond Ladurantaye, Micheline Fleury et Jacques Héneault (feuillelet 126643).

Val-d'Or, Parc à résidus miniers Manitou, 2 ind. le 14 août 2011 par Claudia Siano et Raymond Ladurantaye (feuillelet 126678).
 Val-d'Or, Parc à résidus miniers East Sullivan, 12 ind. le 1 octobre 2011 par François Dubois (feuillelet 125799).
 Val-d'Or, Parc à résidus miniers East Sullivan, 2 ind. le 21 mars 2012 par Raymond Ladurantaye (feuillelet 1505689).
 Val-d'Or, Parc à résidus miniers Manitou, 6 ind. le 30 mars 2012 par Raymond Ladurantaye et Claudia Siano (feuillelet 1506053).
 Val-d'Or, Parc à résidus miniers Manitou, 8 ind. le 1 avril 2012 par Raymond Ladurantaye (feuillelet 1506054).
 Val-d'Or, Parc à résidus miniers Manitou, 4 ind. le 6 avril 2012 par Raymond Ladurantaye (feuillelet 1506227).
 Val-d'Or, Parc à résidus miniers East Sullivan, 3 ind. le 7 avril 2012 par Raymond Ladurantaye (feuillelet 1506320).
 Val-d'Or, Parc à résidus miniers Manitou, 2 ind. le 7 avril 2012 par Raymond Ladurantaye (feuillelet 1506321).
 Val-d'Or, Parc à résidus miniers East Sullivan, 4 ind. le 14 avril 2012 par Raymond Ladurantaye (feuillelet 1506635).
 Val-d'Or, Parc à résidus miniers Manitou, 20 ind. le 21 avril 2012 par Raymond Ladurantaye (feuillelet 1507015).
 Val-d'Or, Parc à résidus miniers East Sullivan, 4 ind. le 22 avril 2012 par Claudia Siano et Raymond Ladurantaye (feuillelet 1507078).
 Val-d'Or, Parc à résidus miniers Manitou, 5 ind. le 22 avril 2012 par Claudia Siano et Raymond Ladurantaye (feuillelet 1507077).
 Val-d'Or, Parc à résidus miniers East Sullivan, 1 ind. le 2 mai 2012 par François Dubois (feuillelet 1507666).
 Val-d'Or, Parc à résidus miniers East Sullivan, 4 ind. le 6 mai 2012 par Raymond Ladurantaye et Claudia Siano (feuillelet 1507993).
 Val-d'Or, Parc à résidus miniers Manitou, 1 ind. le 13 mai 2012 par Claudia Siano et Raymond Ladurantaye (feuillelet 1508509).
 Val-d'Or, Parc à résidus miniers East Sullivan, 1 ind. le 24 juin 2012 par Claudia Siano (feuillelet 1510726).
 Val-d'Or, Parc à résidus miniers East Sullivan, 1 ind. le 12 août 2012 par Claudia Siano et Raymond Ladurantaye (feuillelet 1512025).
 Val-d'Or, Parc à résidus miniers Manitou, 4 ind. le 12 août 2012 par Claudia Siano et Raymond Ladurantaye (feuillelet 1512024).
 Val-d'Or, Parc à résidus miniers East Sullivan, 2 ind. le 8 septembre 2012 par Raymond Ladurantaye (feuillelet 1513220).
 Val-d'Or, Parc à résidus miniers East Sullivan, 3 ind. le 9 septembre 2012 par Raymond Ladurantaye et Claudia Siano (feuillelet 1513221).
 Val-d'Or, Parc à résidus miniers Manitou, 5 ind. le 16 septembre 2012 par Raymond Ladurantaye et Claudia Siano (feuillelet 1513524).
 Val-d'Or, Parc à résidus miniers Manitou, 12 ind. le 22 septembre 2012 par Raymond Ladurantaye (feuillelet 1513830).
 Val-d'Or, Parc à résidus miniers East Sullivan, 3 ind. le 30 septembre 2012 par Raymond Ladurantaye et Claudia Siano (feuillelet 1514256).
 Val-d'Or, Parc à résidus miniers Manitou, 6 ind. le 9 octobre 2012 par Raymond Ladurantaye (feuillelet 1514770).
 Val-d'Or, Parc à résidus miniers East Sullivan, 20 ind. le 14 octobre 2012 par Raymond Ladurantaye et Claudia Siano (feuillelet 1515092).
 Val-d'Or, Parc à résidus miniers Manitou, 10 ind. le 18 avril 2013 par Raymond Ladurantaye (feuillelet 1529909).
 Val-d'Or, Parc à résidus miniers East Sullivan, 4 ind. le 20 avril 2013 par François Dubois (feuillelet 1530038).
 Val-d'Or, Parc à résidus miniers East Sullivan, 4 ind. le 21 avril 2013 par François Dubois (feuillelet 1530148).
 Val-d'Or, Parc à résidus miniers Manitou, 10 ind. le 23 avril 2013 par Raymond Ladurantaye (feuillelet 1530655).
 Val-d'Or, Parc à résidus miniers East Sullivan, 20 ind. le 25 avril 2013 par François Dubois (feuillelet 1530651).
 Val-d'Or, Parc à résidus miniers East Sullivan, 30 ind. le 25 avril 2013 par Raymond Ladurantaye (feuillelet 1530661).
 Val-d'Or, Parc à résidus miniers Manitou, 10 ind. le 27 avril 2013 par Raymond Ladurantaye et Claudia Siano (feuillelet 1530795).
 Val-d'Or, Parc à résidus miniers East Sullivan, 14 ind. le 27 avril 2013 par Raymond Ladurantaye et Claudia Siano (feuillelet 1530794).
 Val-d'Or, Parc à résidus miniers East Sullivan, 15 ind. le 27 avril 2013 par Raymond Ladurantaye (feuillelet 1530793).

	<u>Mentions</u>	<u>NMI/mention</u>	<u>Constance</u>	<u>Indice d'abondance</u>
mars	2	4,00	22,22	0,889
avril	27	8,00	25,00	2,000
mai	19	2,84	14,96	0,425
juin	3	2,67	5,88	0,157
juillet	2	2,50	3,51	0,088
août	7	3,57	5,65	0,202
septembre	17	5,18	13,49	0,698
octobre	11	8,00	13,92	1,114
novembre	1	1,00	2,08	0,021
Total	89	5,54	11,45	0,634

Bruant sp

Val-d'Or, Parc à résidus miniers East Sullivan, 30 ind. le 25 avril 2007 par Raymond Ladurantaye et Claudia Siano (feuillelet 793135) qui notent : « Possiblement des lapons, volaient en groupe à la façon des Bruants des neiges mais étaient beaucoup plus fonceés et trop petits pour être un groupe d'alouettes. Mais aucune certitude. »
 Description physique brève -- Description du comportement.

Val-d'Or, Parc à résidus miniers East Sullivan, 6 ind. le 3 septembre 2007 par Louis Imbeau (feuillelet 835489).

Val-d'Or, Parc à résidus miniers East Sullivan, 6 ind. le 19 septembre 2007 par Louis Imbeau (feuillelet 835530).

Val-d'Or, Parc à résidus miniers East Sullivan, 4 ind. le 13 octobre 2007 par Claudia Siano et Raymond Ladurantaye (feuillelet 835777).

Val-d'Or, Parc à résidus miniers East Sullivan, 1 ind. le 30 avril 2009 par Claudia Siano et Raymond Ladurantaye (feuillelet 838847).

Val-d'Or, Parc à résidus miniers East Sullivan, 6 ind. le 14 septembre 2009 par Sylvie Gagnon (feuillelet 840210) qui note : « Tour de l'oeil blanc. Possible Bruant vespéral non confirmé. » Description physique brève.

	<u>Mentions</u>	<u>NMI/mention</u>	<u>Constance</u>	<u>Indice d'abondance</u>
avril	2	15,50	1,85	0,287
septembre	3	6,00	2,38	0,143
octobre	1	4,00	1,27	0,051
Total	6	8,83	0,77	0,068

Goglu des prés *Dolichonyx oryzivorus*

Val-d'Or, Parc à résidus miniers East Sullivan, 3 ind. le 31 juillet 2010 par Raymond Ladurantaye (feuillelet 842115).

	<u>Mentions</u>	<u>NMI/mention</u>	<u>Constance</u>	<u>Indice d'abondance</u>
juillet	1	3,00	1,75	0,053
Total	1	3,00	0,13	0,004

Carouge à épaulettes *Agelaius phoeniceus*

Val-d'Or, Parc à résidus miniers East Sullivan, 7 ind. le 21 août 1999 par Pierrette Lefebvre et André Lefebvre (feuillelet 307361).

Val-d'Or, Parc à résidus miniers East Sullivan, 6 ind. le 28 août 1999 par André Lefebvre, Pierrette Lefebvre et Gilles Éthier (feuillelet 307370).

Val-d'Or, Parc à résidus miniers East Sullivan, 64 ind. le 29 juillet 2000 par André Lefebvre (feuillelet 251006).

Première mention : Val-d'Or, Parc à résidus miniers East Sullivan, 4 ind. le 21 avril 2003 par Pierrette Lefebvre, André Lefebvre et Gilles Éthier (feuillelet 256201).

Val-d'Or, Parc à résidus miniers East Sullivan, 2 ind. le 2 mai 2003 par Louis Imbeau (feuillelet 256227).

Val-d'Or, Parc à résidus miniers East Sullivan, 15 ind. le 11 mai 2003 par Louis Imbeau (feuillelet 256257).

Val-d'Or, Parc à résidus miniers East Sullivan, 4 ind. le 18 mai 2003 par Réal Gauthier (feuillelet 256843).

Val-d'Or, Parc à résidus miniers East Sullivan, 8 ind. le 19 mai 2003 par Louis Imbeau (feuillelet 256291).

Val-d'Or, Parc à résidus miniers East Sullivan, 8 ind. le 25 mai 2003 par Louis Imbeau (feuillelet 256314).

Val-d'Or, Parc à résidus miniers East Sullivan, 8 ind. le 2 juin 2003 par Louis Imbeau (feuillelet 256354).

Val-d'Or, Parc à résidus miniers East Sullivan, 12 ind. le 8 juin 2003 par Louis Imbeau (feuillelet 256373).

Val-d'Or, Parc à résidus miniers East Sullivan, 10 ind. le 14 juin 2003 par Réal Gauthier (feuillelet 256849).

Val-d'Or, Parc à résidus miniers East Sullivan, 4 ind. le 4 juillet 2003 par Louis Imbeau (feuillelet 256479).

Val-d'Or, Parc à résidus miniers East Sullivan, 2 ind. le 7 juillet 2003 par Louis Imbeau (feuillelet 256481).

Val-d'Or, Parc à résidus miniers East Sullivan, 1 ind. le 27 juillet 2003 par Réjean Deschênes et Alexandre Giroux (feuillelet 256522).

Val-d'Or, Parc à résidus miniers East Sullivan, 2 ind. le 1 août 2003 par Gilles Éthier, Pierrette Lefebvre et André Lefebvre (feuillelet 256539).

Val-d'Or, Parc à résidus miniers East Sullivan, 35 ind. le 8 août 2003 par Louis Imbeau, Sylvie Gagnon et Réal Gauthier (feuillelet 256553).

Val-d'Or, Parc à résidus miniers East Sullivan, 3 ind. le 19 août 2003 par Réjean Deschênes (feuillelet 256572).

Val-d'Or, Parc à résidus miniers East Sullivan, 1 ind. le 13 octobre 2003 par Louis Imbeau (feuillelet 256670).

Val-d'Or, Parc à résidus miniers East Sullivan, 2 ind. le 3 mai 2004 par Réjean Deschênes (feuillelet 258359).

Val-d'Or, mine Manitou, 7 ind. le 22 mai 2004 par André Lefebvre (feuillelet 259662).

Val-d'Or, Parc à résidus miniers East Sullivan, 55 ind. le 24 mai 2004 par Pierrette Lefebvre et André Lefebvre (feuillelet 259665).

Val-d'Or, Parc à résidus miniers East Sullivan, 35 ind. le 23 juillet 2004 par Louis Imbeau (feuillelet 258652).

Val-d'Or, Parc à résidus miniers East Sullivan, 2 ind. le 13 août 2004 par Réjean Deschênes (feuillelet 259053).

Val-d'Or, Parc à résidus miniers East Sullivan, 6 ind. le 4 mai 2005 par Réal Gauthier (feuillelet 790333).

Val-d'Or, Parc à résidus miniers East Sullivan, 3 ind. le 7 mai 2005 par Réal Gauthier (feuillelet 790334).

Val-d'Or, Parc à résidus miniers East Sullivan, 6 ind. le 18 mai 2005 par Réal Gauthier (feuillelet 790338).

Val-d'Or, Parc à résidus miniers East Sullivan, 3 ind. le 2 juin 2005 par Réal Gauthier (feuillelet 790340).

Val-d'Or, Parc à résidus miniers East Sullivan, 1 ind. le 20 juin 2005 par Louis Imbeau (feuillelet 790249).

Val-d'Or, Parc à résidus miniers East Sullivan, 12 ind. le 19 juillet 2005 par Claudia Siano (feuillelet 790467).

Val-d'Or, Parc à résidus miniers East Sullivan, 1 ind. le 28 juillet 2005 par Sylvie Gagnon (feuillelet 790497) Mâle.

Val-d'Or, Parc à résidus miniers East Sullivan, 20 ind. le 16 avril 2006 par Raymond Ladurantaye et Claudia Siano (feuillelet 791260).

Val-d'Or, Parc à résidus miniers East Sullivan, 10 ind. le 29 avril 2006 par Claudia Siano (feuillelet 791267).

Val-d'Or, Parc à résidus miniers East Sullivan, 8 ind. le 4 juin 2006 par Réal Gauthier, Louis Imbeau, Claudia Siano, Jean Aubé, Lucie Auclair, Linda Melnbardis, Melisa Melnbardis et Société de Loisirs Ornithologique de l'Abitibi (feuillelet 791578).

Val-d'Or, Parc à résidus miniers East Sullivan, 30 ind. le 25 juin 2006 par Raymond Ladurantaye et Claudia Siano (feuillelet 791814).

Val-d'Or, Parc à résidus miniers East Sullivan, 40 ind. le 8 juillet 2006 par Réal Gauthier (feuillelet 791976).

Val-d'Or, Parc à résidus miniers East Sullivan, 30 ind. le 15 juillet 2006 par Réal Gauthier (feuillelet 791977).

Val-d'Or, Parc à résidus miniers East Sullivan, 30 ind. le 22 juillet 2006 par Claudia Siano (feuillelet 791938).

Val-d'Or, Parc à résidus miniers East Sullivan, 6 ind. le 1 août 2006 par Réal Gauthier (feuillelet 792329).

Val-d'Or, Parc à résidus miniers East Sullivan, 20 ind. le 6 août 2006 par Claudia Siano et Raymond Ladurantaye (feuillelet 792008).

Val-d'Or, Parc à résidus miniers East Sullivan, 8 ind. le 24 août 2006 par Réal Gauthier (feuillelet 792330).

Val-d'Or, Parc à résidus miniers East Sullivan, 2 ind. le 23 septembre 2006 par Claudia Siano et Raymond Ladurantaye (feuillelet 792100).

Val-d'Or, Parc à résidus miniers East Sullivan, 6 ind. le 21 octobre 2006 par Réal Gauthier (feuillelet 792344).

Val-d'Or, Parc à résidus miniers East Sullivan, 30 ind. le 20 avril 2007 par Claudia Siano et Raymond Ladurantaye (feuillelet 793120).

Val-d'Or, Parc à résidus miniers East Sullivan, 2 ind. le 24 avril 2007 par Réal Gauthier (feuillelet 835355).

Val-d'Or, Parc à résidus miniers East Sullivan, 2 ind. le 25 avril 2007 par Roger Moreau (feuillelet 793521).

Val-d'Or, Parc à résidus miniers East Sullivan, 20 ind. le 25 avril 2007 par Raymond Ladurantaye et Claudia Siano (feuillelet 793135).

Val-d'Or, Parc à résidus miniers East Sullivan, 40 ind. le 28 avril 2007 par Réal Gauthier (feuillelet 835357).

Val-d'Or, Parc à résidus miniers East Sullivan, 30 ind. le 6 mai 2007 par Raymond Ladurantaye (feuillelet 793467).

Val-d'Or, Parc à résidus miniers East Sullivan, 1 ind. le 12 mai 2007 par Réal Gauthier (feuillelet 835358).

Val-d'Or, Parc à résidus miniers East Sullivan, 10 ind. le 18 mai 2007 par Roger Moreau (feuillelet 793539).

Val-d'Or, Parc à résidus miniers East Sullivan, 13 ind. le 19 mai 2007 par Réal Gauthier (feuillelet 835361).

Val-d'Or, Parc à résidus miniers East Sullivan, 8 ind. le 20 mai 2007 par Louis Imbeau, Sébastien Rioux, Pascal Drouin, Christophe Prince et Samuel Prince (feuillelet 793341).

Val-d'Or, Parc à résidus miniers East Sullivan, 30 ind. le 21 mai 2007 par Raymond Ladurantaye et Claudia Siano (feuillelet 793485).

Val-d'Or, Parc à résidus miniers East Sullivan, 40 ind. le 3 juin 2007 par Réal Gauthier, Yolande Charron, Cécile Montémurro, Roger Fournier, Hélène Chouinard, Linda Melnbardis, Claudia Siano, Raymond Ladurantaye et Société de Loisir Ornithologique de l'Abitibi (feuillelet 835364).

Val-d'Or, Parc à résidus miniers East Sullivan, 3 ind. le 5 juin 2007 par Louis Imbeau (feuillelet 793579).

Val-d'Or, Parc à résidus miniers East Sullivan, 30 ind. le 23 juin 2007 par Claudia Siano et Raymond Ladurantaye (feuillelet 835289).

Val-d'Or, Parc à résidus miniers East Sullivan, 20 ind. le 15 juillet 2007 par Claudia Siano et Raymond Ladurantaye (feuillelet 835301).

Val-d'Or, Parc à résidus miniers East Sullivan, 8 ind. le 19 août 2007 par Réal Gauthier (feuillelet 835848).

Val-d'Or, Parc à résidus miniers East Sullivan, 2 ind. le 16 avril 2008 par Louis Imbeau et Évan Hovington (feuillelet 836388).

Val-d'Or, Parc à résidus miniers East Sullivan, 31 ind. le 19 avril 2008 par Claudia Siano et Raymond Ladurantaye (feuillelet 836512).

Val-d'Or, Parc à résidus miniers East Sullivan, 1 ind. le 19 avril 2008 par Réal Gauthier (feuillelet 837131).

Val-d'Or, Parc à résidus miniers East Sullivan, 60 ind. le 25 avril 2008 par Raymond Ladurantaye (feuillelet 836553).

Val-d'Or, Parc à résidus miniers East Sullivan, 1 ind. le 27 avril 2008 par Sylvie Gagnon, Pierre Lavigne, Louis Imbeau, Réal Gauthier, Évan Hovington, Anthony Danesin, Nancy Lafond, Claudia Siano et Société de Loisir Ornithologique de l'Abitibi (feuillelet 836573).

Val-d'Or, Parc à résidus miniers East Sullivan, 40 ind. le 29 avril 2008 par Raymond Ladurantaye (feuillelet 836857).

Val-d'Or, Parc à résidus miniers East Sullivan, 1 ind. le 10 mai 2008 par Réal Gauthier (feuillelet 837145).

Val-d'Or, Parc à résidus miniers East Sullivan, 20 ind. le 18 mai 2008 par Réal Gauthier et Céline Gauthier (feuillelet 837150).

Val-d'Or, Parc à résidus miniers East Sullivan, 20 ind. le 27 mai 2008 par Réal Gauthier et Raymond Ladurantaye (feuillelet 837163).

Val-d'Or, Parc à résidus miniers East Sullivan, 10 ind. le 31 mai 2008 par Réal Gauthier, Linda Melnbardis et Hélène Chouinard (feuillelet 837170).

Val-d'Or, Parc à résidus miniers East Sullivan, 21 ind. le 31 mai 2008 par Claudia Siano et Raymond Ladurantaye (feuillelet 837058).

Val-d'Or, Parc à résidus miniers East Sullivan, 22 ind. le 7 juin 2008 par Raymond Ladurantaye (feuillelet 837311).

Val-d'Or, Parc à résidus miniers East Sullivan, 28 ind. le 9 juin 2008 par Raymond Ladurantaye (feuillelet 837312).

Val-d'Or, Parc à résidus miniers East Sullivan, 16 ind. le 24 juin 2008 par Claudia Siano, Raymond Ladurantaye, Suzanne Labbé et Roch Bernier (feuillelet 837378).

Val-d'Or, Parc à résidus miniers East Sullivan, 12 ind. le 6 juillet 2008 par Claudia Siano et Raymond Ladurantaye (feuillelet 837565).

Val-d'Or, Parc à résidus miniers East Sullivan, 18 ind. le 13 juillet 2008 par Claudia Siano et Raymond Ladurantaye (feuillelet 837691).

Val-d'Or, Parc à résidus miniers East Sullivan, 12 ind. le 19 juillet 2008 par Claudia Siano (feuillelet 837726).

Val-d'Or, Parc à résidus miniers East Sullivan, 14 ind. le 20 juillet 2008 par Raymond Ladurantaye (feuillelet 837728).

Val-d'Or, Parc à résidus miniers East Sullivan, 12 ind. le 3 août 2008 par Claudia Siano et Raymond Ladurantaye (feuillelet 837792).

Val-d'Or, Parc à résidus miniers East Sullivan, 14 ind. le 9 août 2008 par Claudia Siano et Raymond Ladurantaye (feuillelet 837810).

Val-d'Or, Parc à résidus miniers East Sullivan, 7 ind. le 16 août 2008 par Claudia Siano et Raymond Ladurantaye (feuillelet 837834).

Val-d'Or, Parc à résidus miniers East Sullivan, 6 ind. le 19 avril 2009 par Raymond Ladurantaye, Claudia Siano et Jacques Héneault (feuillelet 838794).

Val-d'Or, Parc à résidus miniers East Sullivan, 20 ind. le 24 avril 2009 par Réal Gauthier (feuillelet 839361).

Val-d'Or, Parc à résidus miniers East Sullivan, 14 ind. le 28 avril 2009 par Raymond Ladurantaye, Claudia Siano et Jacques Héneault (feuillelet 838844).

Val-d'Or, Parc à résidus miniers East Sullivan, 10 ind. le 30 avril 2009 par Réal Gauthier (feuillelet 839503).

Val-d'Or, Parc à résidus miniers East Sullivan, 20 ind. le 30 avril 2009 par Réal Gauthier (feuillelet 839499).

Val-d'Or, Parc à résidus miniers East Sullivan, 20 ind. le 2 mai 2009 par Réal Gauthier (feuillelet 839504).

Val-d'Or, Parc à résidus miniers East Sullivan, 18 ind. le 5 mai 2009 par Claudia Siano et Raymond Ladurantaye (feuillelet 838976).

Val-d'Or, Parc à résidus miniers East Sullivan, 12 ind. le 9 mai 2009 par Claudia Siano et Raymond Ladurantaye (feuillelet 838979).

Val-d'Or, Parc à résidus miniers East Sullivan, 2 ind. le 29 mai 2009 par Roger Moreau (feuillelet 839544).

Val-d'Or, Parc à résidus miniers East Sullivan, 15 ind. le 30 mai 2009 par Louis Imbeau, Jonathan Gagnon et Évan Hovington (feuillelet 839076).

Val-d'Or, Parc à résidus miniers East Sullivan, 1 ind. le 30 mai 2009 par Claudia Siano et Raymond Ladurantaye (feuillelet 839054).

Val-d'Or, Parc à résidus miniers East Sullivan, 100 ind. le 30 mai 2009 par Réal Gauthier et Linda Melnbardis (feuillelet 839552).

Val-d'Or, Parc à résidus miniers East Sullivan, 26 ind. le 15 juin 2009 par Claudia Siano et Raymond Ladurantaye (feuillelet 839406).

Val-d'Or, Parc à résidus miniers East Sullivan, 8 ind. le 20 juin 2009 par Claudia Siano, Linda Melnbardis et Madeleine Murray (feuillelet 839426).

Val-d'Or, Parc à résidus miniers East Sullivan, 12 ind. le 4 juillet 2009 par Claudia Siano et Raymond Ladurantaye (feuillelet 839444).

Val-d'Or, Parc à résidus miniers East Sullivan, 6 ind. le 8 août 2009 par Claudia Siano et Raymond Ladurantaye (feuillelet 839569).

Val-d'Or, Parc à résidus miniers East Sullivan, 2 ind. le 22 août 2009 par Jacques Savard (feuillelet 839530).

Val-d'Or, Parc à résidus miniers East Sullivan, 12 ind. le 11 avril 2010 par Claudia Siano et Raymond Ladurantaye (feuillelet 840485).

Val-d'Or, Parc à résidus miniers East Sullivan, 25 ind. le 17 avril 2010 par Raymond Ladurantaye et Jacques Héneault (feuillelet 840520).

Val-d'Or, Parc à résidus miniers East Sullivan, 20 ind. le 24 avril 2010 par Claudia Siano et Raymond Ladurantaye (feuillelet 840610).

Val-d'Or, Parc à résidus miniers East Sullivan, 30 ind. le 2 mai 2010 par Raymond Ladurantaye (feuillelet 840842).

Val-d'Or, Parc à résidus miniers East Sullivan, 12 ind. le 9 mai 2010 par Claudia Siano et Raymond Ladurantaye (feuillelet 840882).

Val-d'Or, Parc à résidus miniers East Sullivan, 12 ind. le 11 mai 2010 par Raymond Ladurantaye (feuillelet 840894).

Val-d'Or, Parc à résidus miniers East Sullivan, 16 ind. le 30 mai 2010 par Claudia Siano et Raymond Ladurantaye (feuillelet 841140).

Val-d'Or, Parc à résidus miniers East Sullivan, 20 ind. le 24 juin 2010 par Claudia Siano et Raymond Ladurantaye (feuillelet 841787).

Val-d'Or, Parc à résidus miniers East Sullivan, 24 ind. le 2 juillet 2010 par Claudia Siano (feuillelet 841892).

Val-d'Or, Parc à résidus miniers East Sullivan, 6 ind. le 10 juillet 2010 par Roger Moreau (feuillelet 841159).

Val-d'Or, Parc à résidus miniers East Sullivan, 30 ind. le 10 juillet 2010 par Claudia Siano (feuillelet 841986).

Val-d'Or, Parc à résidus miniers East Sullivan, 30 ind. le 11 juillet 2010 par Raymond Ladurantaye (feuillelet 841998).

Val-d'Or, Parc à résidus miniers East Sullivan, 25 ind. le 21 juillet 2010 par Claudia Siano (feuillelet 842067).

Val-d'Or, Parc à résidus miniers East Sullivan, 2 ind. le 31 juillet 2010 par Réjean Deschênes (feuillelet 842116).

Val-d'Or, Parc à résidus miniers East Sullivan, 10 ind. le 22 avril 2011 par Raymond Ladurantaye (feuillelet 125665).

Val-d'Or, Parc à résidus miniers East Sullivan, 8 ind. le 25 avril 2011 par Claudia Siano et Raymond Ladurantaye (feuillelet 125684).

Val-d'Or, Parc à résidus miniers East Sullivan, 4 ind. le 1 mai 2011 par Claudia Siano et Raymond Ladurantaye (feuillelet 125731).

Val-d'Or, Parc à résidus miniers East Sullivan, 6 ind. le 7 mai 2011 par Claudia Siano et Raymond Ladurantaye (feuillelet 125968).

Val-d'Or, Parc à résidus miniers East Sullivan, 14 ind. le 8 mai 2011 par Raymond Ladurantaye (feuillelet 125988).

Val-d'Or, Parc à résidus miniers East Sullivan, 3 ind. le 14 mai 2011 par Sylvie Gagnon (feuillelet 126089) Mâle chanteur -- Femelle.

Val-d'Or, Parc à résidus miniers East Sullivan, 10 ind. le 18 mai 2011 par François Dubois (feuillelet 842599).

Val-d'Or, Parc à résidus miniers East Sullivan, 10 ind. le 23 mai 2011 par François Dubois (feuillelet 842602).

Val-d'Or, Parc à résidus miniers East Sullivan, 30 ind. le 27 mai 2011 par François Dubois (feuillelet 842605).

Val-d'Or, Parc à résidus miniers East Sullivan, 20 ind. le 28 mai 2011 par François Dubois (feuillelet 842604).

Val-d'Or, Parc à résidus miniers East Sullivan, 20 ind. le 28 mai 2011 par Louis Imbeau, Jonathan Gagnon, Dominique Fauteux et Amélie Drolet (feuillelet 126204).

Val-d'Or, Parc à résidus miniers East Sullivan, 8 ind. le 29 mai 2011 par Raymond Ladurantaye (feuillelet 126226).

Val-d'Or, Parc à résidus miniers East Sullivan, 16 ind. le 19 juin 2011 par Claudia Siano (feuillelet 126385).

Val-d'Or, Parc à résidus miniers East Sullivan, 12 ind. le 1 juillet 2011 par François Dubois (feuillelet 842854).

Val-d'Or, Parc à résidus miniers East Sullivan, 19 ind. le 10 juillet 2011 par François Dubois (feuillelet 842911).

Val-d'Or, Parc à résidus miniers East Sullivan, 15 ind. le 16 juillet 2011 par Claudia Siano (feuillelet 126575).

Val-d'Or, Parc à résidus miniers East Sullivan, 4 ind. le 19 juillet 2011 par François Dubois (feuillelet 842933).

Val-d'Or, Parc à résidus miniers East Sullivan, 5 ind. le 14 août 2011 par Claudia Siano et Raymond Ladurantaye (feuillelet 126680).

Val-d'Or, Parc à résidus miniers East Sullivan, 10 ind. le 28 août 2011 par Claudia Siano, François Dubois, Réal Gauthier, Raymond Ladurantaye, Daniel Paquin, Bernard Laborde, Maryse Lessard, Véronique Ducharme-Riel, Suzanne Trudel, Ghislain Héneault, Daniel St-Germain, Denise Maurais et Société de Loisir Ornithologique de l'Abitibi (feuillelet 126698).

Val-d'Or, Parc à résidus miniers East Sullivan, 30 ind. le 1 avril 2012 par Raymond Ladurantaye (feuillelet 1506055).

Val-d'Or, Parc à résidus miniers East Sullivan, 9 ind. le 7 avril 2012 par Raymond Ladurantaye (feuillelet 1506320).

Val-d'Or, Parc à résidus miniers East Sullivan, 6 ind. le 8 avril 2012 par Raymond Ladurantaye et Claudia Siano (feuillelet 1506349).

Val-d'Or, Parc à résidus miniers East Sullivan, 10 ind. le 13 avril 2012 par Raymond Ladurantaye (feuillelet 1506712).

Val-d'Or, Parc à résidus miniers East Sullivan, 20 ind. le 14 avril 2012 par Raymond Ladurantaye (feuillelet 1506635).

Val-d'Or, Parc à résidus miniers East Sullivan, 20 ind. le 15 avril 2012 par Raymond Ladurantaye (feuillelet 1506709).

Val-d'Or, Parc à résidus miniers East Sullivan, 6 ind. le 22 avril 2012 par Claudia Siano et Raymond Ladurantaye (feuillelet 1507078).

Val-d'Or, Parc à résidus miniers East Sullivan, 12 ind. le 2 mai 2012 par François Dubois (feuillelet 1507666).

Val-d'Or, Parc à résidus miniers East Sullivan, 1 ind. le 6 mai 2012 par Jonathan Leclair, Stéphanie Déziel et Rosée Leclair (feuillelet 127067).

Val-d'Or, Parc à résidus miniers East Sullivan, 15 ind. le 6 mai 2012 par Raymond Ladurantaye et Claudia Siano (feuillelet 1507993).

Val-d'Or, Parc à résidus miniers East Sullivan, 10 ind. le 10 mai 2012 par François Dubois (feuillelet 1508347).

Val-d'Or, Parc à résidus miniers East Sullivan, 18 ind. le 13 mai 2012 par Claudia Siano et Raymond Ladurantaye (feuillelet 1508510).

Val-d'Or, Parc à résidus miniers East Sullivan, 16 ind. le 21 mai 2012 par Raymond Ladurantaye et Claudia Siano (feuillelet 1509144).

Val-d'Or, Parc à résidus miniers East Sullivan, 10 ind. le 26 mai 2012 par Jonathan Gagnon, Jonathan Fréchette et Louis Imbeau (feuillelet 1509703).

Val-d'Or, Parc à résidus miniers East Sullivan, 10 ind. le 27 mai 2012 par Claudia Siano, François Dubois, Maryse Lessard, Raymond Ladurantaye, Pascal Perreault, Yolande Charron, Daniel Paquin, Raymonde Paquin et Société de Loisir Ornithologique de l'Abitibi (feuillelet 1509556).

Val-d'Or, Parc à résidus miniers East Sullivan, 12 ind. le 3 juin 2012 par Raymond Ladurantaye et Claudia Siano (feuillelet 1509968).

Val-d'Or, Parc à résidus miniers East Sullivan, 2 ind. le 7 juin 2012 par Raymond Ladurantaye (feuillelet 1510117).

Val-d'Or, Parc à résidus miniers East Sullivan, 20 ind. le 10 juin 2012 par Raymond Ladurantaye (feuillelet 1510277).

Val-d'Or, Parc à résidus miniers East Sullivan, 20 ind. le 17 juin 2012 par Raymond Ladurantaye et Claudia Siano (feuillelet 1510454).

Val-d'Or, Parc à résidus miniers East Sullivan, 15 ind. le 19 juin 2012 par Louis Imbeau (feuillelet 127185).

Val-d'Or, Parc à résidus miniers East Sullivan, 9 ind. le 24 juin 2012 par Claudia Siano (feuillelet 1510726).

Val-d'Or, Parc à résidus miniers East Sullivan, 12 ind. le 25 juin 2012 par Claudia Siano et Raymond Ladurantaye (feuillelet 1510729).

Val-d'Or, Parc à résidus miniers East Sullivan, 15 ind. le 7 juillet 2012 par Claudia Siano et Raymond Ladurantaye (feuillelet 1511118).
 Val-d'Or, Parc à résidus miniers East Sullivan, 23 ind. le 15 juillet 2012 par Raymond Ladurantaye et Claudia Siano (feuillelet 1511284).
 Val-d'Or, Parc à résidus miniers East Sullivan, 14 ind. le 24 juillet 2012 par Raymond Ladurantaye, Claudia Siano et Danielle Paquette (feuillelet 1511451).

Val-d'Or, Parc à résidus miniers East Sullivan, 5 ind. le 27 juillet 2012 par Monique Groulx (feuillelet 1511760).
 Val-d'Or, Parc à résidus miniers East Sullivan, 9 ind. le 12 août 2012 par Claudia Siano et Raymond Ladurantaye (feuillelet 1512025).
 Val-d'Or, Parc à résidus miniers East Sullivan, 25 ind. le 21 avril 2013 par François Dubois (feuillelet 1530148).
 Val-d'Or, Parc à résidus miniers East Sullivan, 20 ind. le 21 avril 2013 par François Dubois et Sarah Dubois (feuillelet 1530341).
 Val-d'Or, Parc à résidus miniers East Sullivan, 30 ind. le 25 avril 2013 par François Dubois (feuillelet 1530651).
 Val-d'Or, Parc à résidus miniers East Sullivan, 35 ind. le 25 avril 2013 par Raymond Ladurantaye (feuillelet 1530661).
 Val-d'Or, Parc à résidus miniers East Sullivan, 18 ind. le 27 avril 2013 par Raymond Ladurantaye et Claudia Siano (feuillelet 1530794).
 Val-d'Or, Parc à résidus miniers East Sullivan, 20 ind. le 28 avril 2013 par Raymond Ladurantaye (feuillelet 1531062).
 Val-d'Or, Parc à résidus miniers East Sullivan, 3 ind. le 29 avril 2013 par François Dubois et Sarah Dubois (feuillelet 1531003).
 Val-d'Or, Parc à résidus miniers East Sullivan, 100 ind. le 4 mai 2013 par Raymond Ladurantaye (feuillelet 1531580).
 Val-d'Or, Parc à résidus miniers East Sullivan, 16 ind. le 4 mai 2013 par Raymond Ladurantaye et Claudia Siano (feuillelet 1531585).
 Val-d'Or, Parc à résidus miniers East Sullivan, 10 ind. le 5 mai 2013 par Claudia Siano et Raymond Ladurantaye (feuillelet 1531720).
 Val-d'Or, Parc à résidus miniers East Sullivan, 30 ind. le 11 mai 2013 par François Dubois (feuillelet 1532245) qui note : « Estimé.
 Val-d'Or, Parc à résidus miniers East Sullivan, 20 ind. le 18 mai 2013 par François Dubois et Sarah Dubois (feuillelet 1533116).
 Val-d'Or, Parc à résidus miniers East Sullivan, 16 ind. le 18 mai 2013 par Claudia Siano (feuillelet 1533207).
 Val-d'Or, Parc à résidus miniers East Sullivan, 12 ind. le 25 mai 2013 par Claudia Siano et Raymond Ladurantaye (feuillelet 1533722).
 Val-d'Or, Parc à résidus miniers East Sullivan, 14 ind. le 26 mai 2013 par Raymond Ladurantaye et Claudia Siano (feuillelet 1533821).
 Val-d'Or, Parc à résidus miniers East Sullivan, 20 ind. le 31 mai 2013 par François Dubois (feuillelet 1534290).
 Val-d'Or, Parc à résidus miniers East Sullivan, 10 ind. le 31 mai 2013 par Bruno Tremblay (feuillelet 1534283).

	<u>Mentions</u>	<u>NMI/mention</u>	<u>Constance</u>	<u>Indice d'abondance</u>
avril	38	17,37	35,19	6,111
mai	61	16,11	48,03	7,740
juin	24	15,46	47,06	7,275
juillet	30	17,70	52,63	9,316
août	18	9,00	14,52	1,306
septembre	1	2,00	0,79	0,016
octobre	2	3,50	2,53	0,089
Total	174	15,61	22,39	3,495

Carouge à tête jaune *Xanthocephalus xanthocephalus*

Première mention : Val-d'Or, Parc à résidus miniers East Sullivan, 1 ind. le 7 juin 2012 par Raymond Ladurantaye (feuillelet 1510117) Mâle -- Photographie.

	<u>Mentions</u>	<u>NMI/mention</u>	<u>Constance</u>	<u>Indice d'abondance</u>
juin	1	1,00	1,96	0,020
Total	1	1,00	0,13	0,001

Quiscale rouilleux *Euphagus carolinus*

Première mention : Val-d'Or, Parc à résidus miniers East Sullivan, 2 ind. le 11 octobre 1999 par Réal Gauthier (feuillelet 260730) Mâle -- Femelle.

Val-d'Or, Parc à résidus miniers East Sullivan, 3 ind. le 13 octobre 2003 par Louis Imbeau (feuillelet 256670).
 Val-d'Or, Parc à résidus miniers East Sullivan, 1 ind. le 25 octobre 2003 par Réal Gauthier (feuillelet 256874).
 Val-d'Or, Parc à résidus miniers East Sullivan, 1 ind. le 26 octobre 2003 par Réal Gauthier (feuillelet 256875).
 Val-d'Or, Parc à résidus miniers East Sullivan, 6 ind. le 26 septembre 2004 par Louis Imbeau, Nancy Lafond, Yvon Rhéault et Nicole Buteau (feuillelet 253609).

Val-d'Or, Parc à résidus miniers East Sullivan, 15 ind. le 30 septembre 2004 par Réal Gauthier (feuillelet 259230).
 Val-d'Or, Parc à résidus miniers East Sullivan, 1 ind. le 13 octobre 2004 par Louis Imbeau (feuillelet 259256).
 Val-d'Or, Parc à résidus miniers East Sullivan, 1 ind. le 18 mai 2005 par Réal Gauthier (feuillelet 790338).
 Val-d'Or, Parc à résidus miniers East Sullivan, 20 ind. le 18 septembre 2005 par Claudia Siano (feuillelet 790674).
 Val-d'Or, Parc à résidus miniers East Sullivan, 50 ind. le 21 septembre 2005 par Louis Imbeau (feuillelet 790679).
 Val-d'Or, Parc à résidus miniers East Sullivan, 1 ind. le 28 septembre 2005 par Louis Imbeau (feuillelet 790706).
 Val-d'Or, Parc à résidus miniers East Sullivan, 6 ind. le 21 août 2007 par Réal Gauthier (feuillelet 835849).
 Val-d'Or, Parc à résidus miniers East Sullivan, 2 ind. le 5 septembre 2007 par Louis Imbeau (feuillelet 835492).
 Val-d'Or, Parc à résidus miniers East Sullivan, 4 ind. le 23 septembre 2007 par Claudia Siano, Raymond Ladurantaye, Yolande Charron et Andrée Lévesque (feuillelet 835610).
 Val-d'Or, Parc à résidus miniers East Sullivan, 2 ind. le 26 septembre 2007 par Louis Imbeau (feuillelet 835571).
 Val-d'Or, Parc à résidus miniers East Sullivan, 14 ind. le 30 septembre 2007 par Raymond Ladurantaye (feuillelet 835612).
 Val-d'Or, Parc à résidus miniers East Sullivan, 6 ind. le 30 septembre 2007 par Réal Gauthier (feuillelet 835852).
 Val-d'Or, Parc à résidus miniers East Sullivan, 1 ind. le 10 mai 2008 par Réal Gauthier (feuillelet 837145).
 Val-d'Or, Parc à résidus miniers East Sullivan, 1 ind. le 24 avril 2009 par Réal Gauthier (feuillelet 839361).
 Val-d'Or, Parc à résidus miniers East Sullivan, 3 ind. le 9 mai 2009 par Claudia Siano et Raymond Ladurantaye (feuillelet 838979).

Val-d'Or, Parc à résidus miniers East Sullivan, 30 ind. le 27 septembre 2009 par Raymond Ladurantaye (feuillelet 839623).
Val-d'Or, Parc à résidus miniers East Sullivan, 15 ind. le 4 octobre 2009 par Claudia Siano, Réal Gauthier et Raymond Ladurantaye (feuillelet 839772).

Val-d'Or, Parc à résidus miniers Manitou, 1 ind. le 10 octobre 2009 par Claudia Siano et Raymond Ladurantaye (feuillelet 839774).
Val-d'Or, Parc à résidus miniers East Sullivan, 8 ind. le 12 septembre 2010 par Raymond Ladurantaye (feuillelet 841342).
Val-d'Or, Parc à résidus miniers East Sullivan, 2 ind. le 17 septembre 2010 par Raymond Ladurantaye (feuillelet 841363).
Val-d'Or, Parc à résidus miniers East Sullivan, 6 ind. le 19 septembre 2010 par Claudia Siano et Raymond Ladurantaye (feuillelet 841374).
Val-d'Or, Parc à résidus miniers East Sullivan, 1 ind. le 2 octobre 2011 par Claudia Siano (feuillelet 126780).
Val-d'Or, Parc à résidus miniers East Sullivan, 1 ind. le 2 octobre 2011 par Raymond Ladurantaye (feuillelet 126778).
Val-d'Or, Parc à résidus miniers Manitou, 4 ind. le 12 août 2012 par Claudia Siano et Raymond Ladurantaye (feuillelet 1512024).
Val-d'Or, Parc à résidus miniers Manitou, 7 ind. le 16 septembre 2012 par Raymond Ladurantaye et Claudia Siano (feuillelet 1513524).
Val-d'Or, Parc à résidus miniers East Sullivan, 1 ind. le 9 octobre 2012 par Raymond Ladurantaye (feuillelet 1514769).
Val-d'Or, Parc à résidus miniers Manitou, 3 ind. le 21 avril 2013 par Raymond Ladurantaye, Claudia Siano, Pascal Perreault et Claude Deschênes (feuillelet 1530229).

Val-d'Or, Parc à résidus miniers East Sullivan, 22 ind. le 27 avril 2013 par Raymond Ladurantaye (feuillelet 1530793).
Val-d'Or, Parc à résidus miniers East Sullivan, 16 ind. le 27 avril 2013 par Raymond Ladurantaye et Claudia Siano (feuillelet 1530794).
Val-d'Or, Parc à résidus miniers East Sullivan, 14 ind. le 28 avril 2013 par Raymond Ladurantaye (feuillelet 1531062).
Val-d'Or, Parc à résidus miniers East Sullivan, 3 ind. le 4 mai 2013 par Raymond Ladurantaye (feuillelet 1531580).

	<u>Mentions</u>	<u>NMI/mention</u>	<u>Constance</u>	<u>Indice d'abondance</u>
avril	5	11,20	4,63	0,519
mai	4	2,00	3,15	0,063
août	2	5,00	1,61	0,081
septembre	15	11,53	11,90	1,373
octobre	10	2,70	12,66	0,342
Total	36	7,61	4,63	0,353

Quiscale bronzé *Quiscalus quiscula*

Val-d'Or, Parc à résidus miniers East Sullivan, 8 ind. le 29 juillet 2000 par André Lefebvre (feuillelet 251006).
Première mention : Val-d'Or, Parc à résidus miniers East Sullivan, 3 ind. le 21 avril 2003 par Pierrette Lefebvre, André Lefebvre et Gilles Éthier (feuillelet 256201).

Val-d'Or, Parc à résidus miniers East Sullivan, 3 ind. le 18 mai 2003 par Réal Gauthier (feuillelet 256843).
Val-d'Or, mine Manitou, 4 ind. le 22 mai 2004 par André Lefebvre (feuillelet 259662).
Val-d'Or, Parc à résidus miniers East Sullivan, 6 ind. le 24 mai 2004 par Pierrette Lefebvre et André Lefebvre (feuillelet 259665).
Val-d'Or, Parc à résidus miniers East Sullivan, 4 ind. le 7 mai 2005 par Réal Gauthier (feuillelet 790334).
Val-d'Or, Parc à résidus miniers East Sullivan, 10 ind. le 8 juillet 2006 par Réal Gauthier (feuillelet 791976).
Val-d'Or, Parc à résidus miniers East Sullivan, 10 ind. le 15 juillet 2006 par Réal Gauthier (feuillelet 791977).
Val-d'Or, Parc à résidus miniers East Sullivan, 4 ind. le 20 avril 2007 par Claudia Siano et Raymond Ladurantaye (feuillelet 793120).
Val-d'Or, Parc à résidus miniers East Sullivan, 10 ind. le 6 mai 2007 par Raymond Ladurantaye (feuillelet 793467).
Val-d'Or, Parc à résidus miniers East Sullivan, 1 ind. le 12 mai 2007 par Réal Gauthier (feuillelet 835358).
Val-d'Or, Parc à résidus miniers East Sullivan, 11 ind. le 19 mai 2007 par Réal Gauthier (feuillelet 835361).
Val-d'Or, Parc à résidus miniers East Sullivan, 10 ind. le 3 juin 2007 par Réal Gauthier, Yolande Charron, Cécile Montémurro, Roger Fournier, Hélène Chouinard, Linda Melnbardis, Claudia Siano, Raymond Ladurantaye et Société de Loisirs Ornithologique de l'Abitibi (feuillelet 835364).
Val-d'Or, Parc à résidus miniers East Sullivan, 2 ind. le 23 juin 2007 par Claudia Siano et Raymond Ladurantaye (feuillelet 835289).
Val-d'Or, Parc à résidus miniers East Sullivan, 10 ind. le 15 juillet 2007 par Claudia Siano et Raymond Ladurantaye (feuillelet 835301).
Val-d'Or, Parc à résidus miniers East Sullivan, 10 ind. le 18 août 2007 par Réal Gauthier (feuillelet 835847).
Val-d'Or, Parc à résidus miniers East Sullivan, 1 ind. le 9 septembre 2007 par Claudia Siano et Raymond Ladurantaye (feuillelet 835604).
Val-d'Or, Parc à résidus miniers East Sullivan, 10 ind. le 25 avril 2008 par Raymond Ladurantaye (feuillelet 836553).
Val-d'Or, Parc à résidus miniers East Sullivan, 1 ind. le 10 mai 2008 par Réal Gauthier (feuillelet 837145).
Val-d'Or, Parc à résidus miniers East Sullivan, 10 ind. le 18 mai 2008 par Réal Gauthier et Céline Gauthier (feuillelet 837150).
Val-d'Or, Parc à résidus miniers East Sullivan, 2 ind. le 27 mai 2008 par Réal Gauthier et Raymond Ladurantaye (feuillelet 837163).
Val-d'Or, Parc à résidus miniers East Sullivan, 4 ind. le 31 mai 2008 par Réal Gauthier, Linda Melnbardis et Hélène Chouinard (feuillelet 837170).

Val-d'Or, Parc à résidus miniers East Sullivan, 8 ind. le 31 mai 2008 par Claudia Siano et Raymond Ladurantaye (feuillelet 837058).
Val-d'Or, Parc à résidus miniers East Sullivan, 10 ind. le 9 juin 2008 par Raymond Ladurantaye (feuillelet 837312).
Val-d'Or, Parc à résidus miniers East Sullivan, 6 ind. le 24 juin 2008 par Claudia Siano, Raymond Ladurantaye, Suzanne Labbé et Roch Bernier (feuillelet 837378).

Val-d'Or, Parc à résidus miniers East Sullivan, 4 ind. le 6 juillet 2008 par Claudia Siano et Raymond Ladurantaye (feuillelet 837565).
Val-d'Or, Parc à résidus miniers East Sullivan, 4 ind. le 19 juillet 2008 par Claudia Siano (feuillelet 837726).
Val-d'Or, Parc à résidus miniers East Sullivan, 6 ind. le 23 août 2008 par Réal Gauthier (feuillelet 838317).
Val-d'Or, Parc à résidus miniers East Sullivan, 10 ind. le 30 avril 2009 par Réal Gauthier (feuillelet 839499).
Val-d'Or, Parc à résidus miniers East Sullivan, 6 ind. le 2 mai 2009 par Réal Gauthier (feuillelet 839504).
Val-d'Or, Parc à résidus miniers East Sullivan, 6 ind. le 9 mai 2009 par Claudia Siano et Raymond Ladurantaye (feuillelet 838979).
Val-d'Or, Parc à résidus miniers East Sullivan, 10 ind. le 30 mai 2009 par Réal Gauthier et Linda Melnbardis (feuillelet 839552).

Val-d'Or, Parc à résidus miniers East Sullivan, 1 ind. le 30 mai 2009 par Claudia Siano et Raymond Ladurantaye (feuillelet 839054).
 Val-d'Or, Parc à résidus miniers East Sullivan, 4 ind. le 20 juin 2009 par Claudia Siano, Linda Melnbardis et Madeleine Murray (feuillelet 839426).

Val-d'Or, Parc à résidus miniers East Sullivan, 3 ind. le 8 août 2009 par Claudia Siano et Raymond Ladurantaye (feuillelet 839569).
 Val-d'Or, Parc à résidus miniers East Sullivan, 18 ind. le 17 avril 2010 par Raymond Ladurantaye et Jacques Héneault (feuillelet 840520).
 Val-d'Or, Parc à résidus miniers East Sullivan, 4 ind. le 24 avril 2010 par Claudia Siano et Raymond Ladurantaye (feuillelet 840610).
 Val-d'Or, Parc à résidus miniers East Sullivan, 15 ind. le 2 mai 2010 par Raymond Ladurantaye (feuillelet 840842).
 Val-d'Or, Parc à résidus miniers East Sullivan, 4 ind. le 30 mai 2010 par Claudia Siano et Raymond Ladurantaye (feuillelet 841140).
 Val-d'Or, Parc à résidus miniers East Sullivan, 4 ind. le 24 juin 2010 par Claudia Siano et Raymond Ladurantaye (feuillelet 841787).
 Val-d'Or, Parc à résidus miniers Manitou, 3 ind. le 24 juin 2010 par Claudia Siano et Raymond Ladurantaye (feuillelet 841788).
 Val-d'Or, Parc à résidus miniers East Sullivan, 4 ind. le 22 avril 2011 par Raymond Ladurantaye (feuillelet 125665).
 Val-d'Or, Parc à résidus miniers East Sullivan, 4 ind. le 25 avril 2011 par Claudia Siano et Raymond Ladurantaye (feuillelet 125684).
 Val-d'Or, Parc à résidus miniers East Sullivan, 2 ind. le 7 mai 2011 par Claudia Siano et Raymond Ladurantaye (feuillelet 125968).
 Val-d'Or, Parc à résidus miniers East Sullivan, 2 ind. le 8 mai 2011 par Raymond Ladurantaye (feuillelet 125988).
 Val-d'Or, Parc à résidus miniers East Sullivan, 2 ind. le 23 mai 2011 par François Dubois (feuillelet 842602).
 Val-d'Or, Parc à résidus miniers East Sullivan, 20 ind. le 27 mai 2011 par François Dubois (feuillelet 842605).
 Val-d'Or, Parc à résidus miniers East Sullivan, 10 ind. le 28 mai 2011 par François Dubois (feuillelet 842604).
 Val-d'Or, Parc à résidus miniers East Sullivan, 4 ind. le 29 mai 2011 par Raymond Ladurantaye (feuillelet 126226).
 Val-d'Or, Parc à résidus miniers East Sullivan, 6 ind. le 19 juin 2011 par Claudia Siano (feuillelet 126385).
 Val-d'Or, Parc à résidus miniers East Sullivan, 2 ind. le 1 juillet 2011 par François Dubois (feuillelet 842854).
 Val-d'Or, Parc à résidus miniers East Sullivan, 5 ind. le 10 juillet 2011 par François Dubois (feuillelet 842911).
 Val-d'Or, Parc à résidus miniers East Sullivan, 5 ind. le 16 juillet 2011 par Claudia Siano (feuillelet 126575).
 Val-d'Or, Parc à résidus miniers East Sullivan, 10 ind. le 14 avril 2012 par Raymond Ladurantaye (feuillelet 1506635).
 Val-d'Or, Parc à résidus miniers East Sullivan, 12 ind. le 15 avril 2012 par Raymond Ladurantaye (feuillelet 1506709).
 Val-d'Or, Parc à résidus miniers East Sullivan, 5 ind. le 21 mai 2012 par Raymond Ladurantaye et Claudia Siano (feuillelet 1509144).
 Val-d'Or, Parc à résidus miniers East Sullivan, 5 ind. le 3 juin 2012 par Raymond Ladurantaye et Claudia Siano (feuillelet 1509968).
 Val-d'Or, Parc à résidus miniers East Sullivan, 5 ind. le 10 juin 2012 par Raymond Ladurantaye (feuillelet 1510277).
 Val-d'Or, Parc à résidus miniers East Sullivan, 9 ind. le 17 juin 2012 par Raymond Ladurantaye et Claudia Siano (feuillelet 1510454).
 Val-d'Or, Parc à résidus miniers East Sullivan, 4 ind. le 24 juin 2012 par Claudia Siano (feuillelet 1510726).
 Val-d'Or, Parc à résidus miniers East Sullivan, 5 ind. le 25 juin 2012 par Claudia Siano et Raymond Ladurantaye (feuillelet 1510729).
 Val-d'Or, Parc à résidus miniers East Sullivan, 10 ind. le 7 juillet 2012 par Claudia Siano et Raymond Ladurantaye (feuillelet 1511118).
 Val-d'Or, Parc à résidus miniers East Sullivan, 16 ind. le 15 juillet 2012 par Raymond Ladurantaye et Claudia Siano (feuillelet 1511284).
 Val-d'Or, Parc à résidus miniers East Sullivan, 8 ind. le 24 juillet 2012 par Raymond Ladurantaye, Claudia Siano et Danielle Paquette (feuillelet 1511451).

Val-d'Or, Parc à résidus miniers East Sullivan, 4 ind. le 27 juillet 2012 par Monique Groulx (feuillelet 1511760).
 Val-d'Or, Parc à résidus miniers East Sullivan, 2 ind. le 12 août 2012 par Claudia Siano et Raymond Ladurantaye (feuillelet 1512025).
 Val-d'Or, Parc à résidus miniers East Sullivan, 4 ind. le 21 avril 2013 par François Dubois (feuillelet 1530148).
 Val-d'Or, Parc à résidus miniers East Sullivan, 50 ind. le 25 avril 2013 par François Dubois (feuillelet 1530651).
 Val-d'Or, Parc à résidus miniers East Sullivan, 8 ind. le 28 avril 2013 par Raymond Ladurantaye (feuillelet 1531062).
 Val-d'Or, Parc à résidus miniers East Sullivan, 20 ind. le 29 avril 2013 par François Dubois et Sarah Dubois (feuillelet 1531003).
 Val-d'Or, Parc à résidus miniers East Sullivan, 12 ind. le 4 mai 2013 par Raymond Ladurantaye (feuillelet 1531580).
 Val-d'Or, Parc à résidus miniers East Sullivan, 20 ind. le 11 mai 2013 par François Dubois (feuillelet 1532245) qui note : « Estimé.
 Val-d'Or, Parc à résidus miniers East Sullivan, 8 ind. le 18 mai 2013 par Claudia Siano (feuillelet 1533207).
 Val-d'Or, Parc à résidus miniers East Sullivan, 6 ind. le 26 mai 2013 par Raymond Ladurantaye et Claudia Siano (feuillelet 1533821).
 Val-d'Or, Parc à résidus miniers East Sullivan, 2 ind. le 31 mai 2013 par Bruno Tremblay (feuillelet 1534283).
 Val-d'Or, Parc à résidus miniers East Sullivan, 2 ind. le 31 mai 2013 par François Dubois (feuillelet 1534290).

	<u>Mentions</u>	<u>NMI/mention</u>	<u>Constance</u>	<u>Indice d'abondance</u>
avril	14	11,50	12,96	1,491
mai	31	6,48	24,41	1,583
juin	13	5,62	25,49	1,431
juillet	13	7,38	22,81	1,684
août	4	5,25	3,23	0,169
septembre	1	1,00	0,79	0,008
Total	76	7,28	9,78	0,712

Vacher à tête brune *Molothrus ater*

Première mention : Val-d'Or, Parc à résidus miniers East Sullivan, 2 ind. le 10 mai 2008 par Réal Gauthier (feuillelet 837145).

	<u>Mentions</u>	<u>NMI/mention</u>	<u>Constance</u>	<u>Indice d'abondance</u>
mai	1	2,00	0,79	0,016
Total	1	2,00	0,13	0,003

Durbec des sapins *Pinicola enucleator*

Val-d'Or, Parc à résidus miniers East Sullivan, 1 ind. le 3 novembre 2002 par Réjean Deschênes et Louis Imbeau (feuillelet 255563).

Val-d'Or, Parc à résidus miniers East Sullivan, 3 ind. le 4 novembre 2006 par Claudia Siano (feuillelet 792290).

Val-d'Or, Parc à résidus miniers East Sullivan, 10 ind. le 18 novembre 2006 par Claudia Siano et Raymond Ladurantaye (feuillelet 792292).
 Val-d'Or, Parc à résidus miniers East Sullivan, 10 ind. le 30 décembre 2006 par Claudia Siano et Raymond Ladurantaye (feuillelet 792370).
 Val-d'Or, Parc à résidus miniers East Sullivan, 10 ind. le 31 décembre 2006 par Réal Gauthier (feuillelet 793105).
 Val-d'Or, Parc à résidus miniers East Sullivan, 4 ind. le 7 janvier 2007 par Jean Lapointe, Claudia Siano, Raymond Ladurantaye et Danielle Letendre (feuillelet 792462).

Val-d'Or, Parc à résidus miniers East Sullivan, 2 ind. le 10 janvier 2009 par Raymond Ladurantaye (feuillelet 838477).
 Val-d'Or, Parc à résidus miniers East Sullivan, 6 ind. le 7 novembre 2009 par Raymond Ladurantaye et Jacques Héneault (feuillelet 839872).
 Val-d'Or, Parc à résidus miniers East Sullivan, 1 ind. le 20 décembre 2009 par Claudia Siano et Raymond Ladurantaye (feuillelet 840038).
 Val-d'Or, Parc à résidus miniers East Sullivan, 8 ind. le 4 décembre 2010 par Raymond Ladurantaye et Réal Gauthier (feuillelet 842151).
 Val-d'Or, Parc à résidus miniers East Sullivan, 7 ind. le 30 octobre 2011 par Claudia Siano et Raymond Ladurantaye (feuillelet 126847).
 Val-d'Or, Parc à résidus miniers Manito, 2 ind. le 1 janvier 2012 par Raymond Ladurantaye (feuillelet 1503515).

	<u>Mentions</u>	<u>NMI/mention</u>	<u>Constance</u>	<u>Indice d'abondance</u>
janvier	3	2,67	21,43	0,571
octobre	1	7,00	1,27	0,089
novembre	4	5,00	8,33	0,417
décembre	4	7,25	15,38	1,115
Total	12	5,33	1,54	0,082

Roselin pourpré *Carpodacus purpureus*

Première mention : Val-d'Or, Parc à résidus miniers East Sullivan, 2 ind. le 21 avril 2003 par Pierrette Lefebvre, André Lefebvre et Gilles Éthier (feuillelet 256201).

Val-d'Or, Parc à résidus miniers East Sullivan, 1 ind. le 2 juin 2003 par Louis Imbeau (feuillelet 256354).
 Val-d'Or, Parc à résidus miniers East Sullivan, 2 ind. le 3 août 2003 par Réjean Deschênes (feuillelet 256542).
 Val-d'Or, Parc à résidus miniers East Sullivan, 2 ind. le 20 avril 2007 par Claudia Siano et Raymond Ladurantaye (feuillelet 793120).
 Val-d'Or, Parc à résidus miniers East Sullivan, 1 ind. le 12 mai 2007 par Réal Gauthier (feuillelet 835358).
 Val-d'Or, Parc à résidus miniers East Sullivan, 1 ind. le 19 mai 2007 par Réal Gauthier (feuillelet 835361).
 Val-d'Or, Parc à résidus miniers East Sullivan, 1 ind. le 10 mai 2008 par Réal Gauthier (feuillelet 837145).
 Val-d'Or, Parc à résidus miniers East Sullivan, 3 ind. le 30 mai 2009 par Réal Gauthier et Linda Melnbardis (feuillelet 839552).
 Val-d'Or, Parc à résidus miniers East Sullivan, 1 ind. le 24 juin 2012 par Claudia Siano (feuillelet 1510726).
 Val-d'Or, Parc à résidus miniers Manito, 2 ind. le 12 août 2012 par Claudia Siano et Raymond Ladurantaye (feuillelet 1512024).

	<u>Mentions</u>	<u>NMI/mention</u>	<u>Constance</u>	<u>Indice d'abondance</u>
avril	2	2,00	1,85	0,037
mai	4	1,50	3,15	0,047
juin	2	1,00	3,92	0,039
août	2	2,00	1,61	0,032
Total	10	1,60	1,29	0,021

Bec-croisé des sapins *Loxia curvirostra*

Val-d'Or, Parc à résidus miniers East Sullivan, 1 ind. le 20 décembre 2009 par Claudia Siano et Raymond Ladurantaye (feuillelet 840038).

	<u>Mentions</u>	<u>NMI/mention</u>	<u>Constance</u>	<u>Indice d'abondance</u>
décembre	1	1,00	3,85	0,038
Total	1	1,00	0,13	0,001

Bec-croisé bifascié *Loxia leucoptera*

Val-d'Or, Parc à résidus miniers East Sullivan, 4 ind. le 4 novembre 2006 par Claudia Siano (feuillelet 792290).
 Val-d'Or, Parc à résidus miniers East Sullivan, 12 ind. le 18 novembre 2006 par Claudia Siano et Raymond Ladurantaye (feuillelet 792292).
 Val-d'Or, Parc à résidus miniers East Sullivan, 23 ind. le 26 novembre 2006 par Claudia Siano et Raymond Ladurantaye (feuillelet 792296).
 Val-d'Or, Parc à résidus miniers East Sullivan, 20 ind. le 30 décembre 2006 par Claudia Siano et Raymond Ladurantaye (feuillelet 792370).
 Val-d'Or, Parc à résidus miniers East Sullivan, 14 ind. le 31 décembre 2006 par Réal Gauthier (feuillelet 793105).
 Val-d'Or, Parc à résidus miniers East Sullivan, 1 ind. le 19 mai 2007 par Réal Gauthier (feuillelet 835361).
 Val-d'Or, Parc à résidus miniers East Sullivan, 17 ind. le 7 novembre 2010 par Claudia Siano et Raymond Ladurantaye (feuillelet 841961).

	<u>Mentions</u>	<u>NMI/mention</u>	<u>Constance</u>	<u>Indice d'abondance</u>
mai	1	1,00	0,79	0,008
novembre	4	14,00	8,33	1,167
décembre	2	17,00	7,69	1,308
Total	7	13,00	0,90	0,117

Sizerin flammé *Acanthis flammea*

Première mention : Val-d'Or, Parc à résidus miniers East Sullivan, 15 ind. le 3 novembre 2002 par Réjean Deschênes et Louis Imbeau (feuillelet 255563).

Val-d'Or, Parc à résidus miniers East Sullivan, 4 ind. le 21 avril 2003 par Pierrette Lefebvre, André Lefebvre et Gilles Éthier (feuillelet 256201).
 Val-d'Or, Parc à résidus miniers East Sullivan, 13 ind. le 2 novembre 2003 par Pierrette Lefebvre et André Lefebvre (feuillelet 257045).
 Val-d'Or, Parc à résidus miniers East Sullivan, 10 ind. le 2 novembre 2003 par Louis Imbeau (feuillelet 256752).
 Val-d'Or, Parc à résidus miniers East Sullivan, 2 ind. le 4 mai 2004 par Réal Gauthier (feuillelet 258402).
 Val-d'Or, Parc à résidus miniers East Sullivan, 100 ind. le 31 décembre 2005 par Claudia Siano et Raymond Ladurantaye (feuillelet 790920).

Val-d'Or, Parc à résidus miniers East Sullivan, 8 ind. le 4 novembre 2006 par Claudia Siano (feuille 792290).
 Val-d'Or, Parc à résidus miniers East Sullivan, 40 ind. le 18 novembre 2006 par Claudia Siano et Raymond Ladurantaye (feuille 792292).
 Val-d'Or, Parc à résidus miniers East Sullivan, 30 ind. le 26 novembre 2006 par Claudia Siano et Raymond Ladurantaye (feuille 792296).
 Val-d'Or, Parc à résidus miniers East Sullivan, 70 ind. le 30 décembre 2006 par Claudia Siano et Raymond Ladurantaye (feuille 792370).
 Val-d'Or, Parc à résidus miniers East Sullivan, 40 ind. le 31 décembre 2006 par Raymond Ladurantaye et Claudia Siano (feuille 792371).
 Val-d'Or, Parc à résidus miniers East Sullivan, 50 ind. le 31 décembre 2006 par Réal Gauthier (feuille 793105).
 Val-d'Or, Parc à résidus miniers East Sullivan, 20 ind. le 7 janvier 2007 par Jean Lapointe, Claudia Siano, Raymond Ladurantaye et Danielle Letendre (feuille 792462).

Val-d'Or, Parc à résidus miniers East Sullivan, 60 ind. le 18 novembre 2007 par Claudia Siano et Raymond Ladurantaye (feuille 835874).
 Val-d'Or, Parc à résidus miniers East Sullivan, 4 ind. le 6 décembre 2009 par Raymond Ladurantaye (feuille 840021).
 Val-d'Or, Parc à résidus miniers East Sullivan, 120 ind. le 13 décembre 2009 par Claudia Siano et Raymond Ladurantaye (feuille 840028).
 Val-d'Or, Parc à résidus miniers East Sullivan, 40 ind. le 21 novembre 2010 par Raymond Ladurantaye (feuille 841965).
 Val-d'Or, Parc à résidus miniers East Sullivan, 40 ind. le 27 novembre 2010 par Raymond Ladurantaye (feuille 841968).
 Val-d'Or, Parc à résidus miniers East Sullivan, 5 ind. le 4 décembre 2010 par Raymond Ladurantaye et Réal Gauthier (feuille 842151).
 Val-d'Or, Parc à résidus miniers East Sullivan, 9 ind. le 22 avril 2011 par Raymond Ladurantaye (feuille 125665).
 Val-d'Or, Parc à résidus miniers East Sullivan, 100 ind. le 6 novembre 2011 par Raymond Ladurantaye (feuille 126863).
 Val-d'Or, Parc à résidus miniers East Sullivan, 35 ind. le 3 décembre 2011 par Raymond Ladurantaye (feuille 126901).
 Val-d'Or, Parc à résidus miniers East Sullivan, 60 ind. le 11 décembre 2011 par Raymond Ladurantaye (feuille 126915).
 Val-d'Or, Parc à résidus miniers Manitou, 200 ind. le 1 janvier 2012 par Raymond Ladurantaye (feuille 1503515).
 Val-d'Or, Parc à résidus miniers Manitou, 12 ind. le 12 février 2012 par Raymond Ladurantaye (feuille 1504363).
 Val-d'Or, Parc à résidus miniers East Sullivan, 40 ind. le 18 mars 2012 par Raymond Ladurantaye (feuille 1505568).
 Val-d'Or, Parc à résidus miniers East Sullivan, 100 ind. le 21 mars 2012 par Raymond Ladurantaye (feuille 1505689).
 Val-d'Or, Parc à résidus miniers Manitou, 8 ind. le 30 mars 2012 par Raymond Ladurantaye et Claudia Siano (feuille 1506053).
 Val-d'Or, Parc à résidus miniers East Sullivan, 300 ind. le 3 novembre 2012 par Claudia Siano et Raymond Ladurantaye (feuille 1516224).
 Val-d'Or, Parc à résidus miniers East Sullivan, 200 ind. le 12 novembre 2012 par Raymond Ladurantaye (feuille 1517063).
 Val-d'Or, Parc à résidus miniers East Sullivan, 200 ind. le 18 novembre 2012 par Raymond Ladurantaye (feuille 1517136).
 Val-d'Or, Parc à résidus miniers Manitou, 5 ind. le 1 décembre 2012 par François Dubois (feuille 1517993).
 Val-d'Or, Parc à résidus miniers East Sullivan, 70 ind. le 1 décembre 2012 par Raymond Ladurantaye (feuille 1518164).
 Val-d'Or, Parc à résidus miniers East Sullivan, 300 ind. le 15 décembre 2012 par Raymond Ladurantaye (feuille 1520389).
 Val-d'Or, Parc à résidus miniers Manitou, 25 ind. le 29 décembre 2012 par François Dubois (feuille 1521774).
 Val-d'Or, Parc à résidus miniers East Sullivan, 50 ind. le 5 janvier 2013 par Raymond Ladurantaye (feuille 1522588).
 Val-d'Or, Parc à résidus miniers Manitou, 15 ind. le 17 janvier 2013 par Raymond Ladurantaye (feuille 1523656).
 Val-d'Or, Parc à résidus miniers Manitou, 8 ind. le 8 avril 2013 par Raymond Ladurantaye (feuille 1529079).
 Val-d'Or, Parc à résidus miniers Manitou, 40 ind. le 15 avril 2013 par Raymond Ladurantaye (feuille 1529643).
 Val-d'Or, Parc à résidus miniers Manitou, 40 ind. le 18 avril 2013 par Raymond Ladurantaye (feuille 1529909).
 Val-d'Or, Parc à résidus miniers East Sullivan, 12 ind. le 21 avril 2013 par François Dubois (feuille 1530148).
 Val-d'Or, Parc à résidus miniers Manitou, 12 ind. le 21 avril 2013 par Raymond Ladurantaye, Claudia Siano, Pascal Perreault et Claude Deschênes (feuille 1530229).

Val-d'Or, Parc à résidus miniers East Sullivan, 40 ind. le 27 avril 2013 par Raymond Ladurantaye (feuille 1530793).

	<u>Mentions</u>	<u>NMI/mention</u>	<u>Constance</u>	<u>Indice d'abondance</u>
janvier	4	71,25	28,57	20,357
février	1	12,00	12,50	1,500
mars	3	49,33	33,33	16,444
avril	8	20,63	7,41	1,528
mai	1	2,00	0,79	0,016
novembre	13	81,23	27,08	22,000
décembre	13	68,00	50,00	34,000
Total	43	59,35	5,53	3,284

Tarin des pins *Spinus pinus*

Val-d'Or, Parc à résidus miniers East Sullivan, 20 ind. le 7 mai 2005 par Réal Gauthier (feuille 790334).
 Val-d'Or, Parc à résidus miniers East Sullivan, 1 ind. le 10 mai 2008 par Réal Gauthier (feuille 837145).
 Val-d'Or, Parc à résidus miniers East Sullivan, 2 ind. le 31 mai 2008 par Réal Gauthier, Linda Melnbardis et Hélène Chouinard (feuille 837170).

Val-d'Or, Parc à résidus miniers East Sullivan, 2 ind. le 24 avril 2009 par Réal Gauthier (feuille 839361).

	<u>Mentions</u>	<u>NMI/mention</u>	<u>Constance</u>	<u>Indice d'abondance</u>
avril	1	2,00	0,93	0,019
mai	3	7,67	2,36	0,181
Total	4	6,25	0,51	0,032

Chardonneret jaune *Spinus tristis*

Val-d'Or, Parc à résidus miniers East Sullivan, 2 ind. le 14 août 1999 par André Lefebvre (feuille 307372).
 Val-d'Or, Parc à résidus miniers East Sullivan, 1 ind. le 21 août 1999 par Pierrette Lefebvre et André Lefebvre (feuille 307361).
 Val-d'Or, Parc à résidus miniers East Sullivan, 4 ind. le 28 août 1999 par André Lefebvre, Pierrette Lefebvre et Gilles Éthier (feuille 307370).

Première mention : Val-d'Or, Parc à résidus miniers East Sullivan, 2 ind. le 21 avril 2003 par Pierrette Lefebvre, André Lefebvre et Gilles Éthier (feuillelet 256201).

Val-d'Or, Parc à résidus miniers East Sullivan, 1 ind. le 8 juin 2003 par Louis Imbeau (feuillelet 256373).

Val-d'Or, Parc à résidus miniers East Sullivan, 2 ind. le 14 juin 2003 par Réal Gauthier (feuillelet 256849).

Val-d'Or, Parc à résidus miniers East Sullivan, 2 ind. le 4 juillet 2003 par Louis Imbeau (feuillelet 256479).

Val-d'Or, Parc à résidus miniers East Sullivan, 2 ind. le 27 juillet 2003 par Réjean Deschênes et Alexandre Giroux (feuillelet 256522).

Val-d'Or, Parc à résidus miniers East Sullivan, 3 ind. le 3 août 2003 par Réjean Deschênes (feuillelet 256542).

Val-d'Or, Parc à résidus miniers East Sullivan, 3 ind. le 17 août 2003 par Réjean Deschênes (feuillelet 256570).

Val-d'Or, Parc à résidus miniers East Sullivan, 2 ind. le 19 août 2003 par Réjean Deschênes (feuillelet 256572).

Val-d'Or, Parc à résidus miniers East Sullivan, 2 ind. le 13 août 2004 par Réjean Deschênes (feuillelet 259053).

Val-d'Or, Parc à résidus miniers East Sullivan, 1 ind. le 9 septembre 2004 par Louis Imbeau (feuillelet 259123).

Val-d'Or, Parc à résidus miniers East Sullivan, 1 ind. le 12 septembre 2004 par Louis Imbeau (feuillelet 259128).

Val-d'Or, Parc à résidus miniers East Sullivan, 4 ind. le 7 mai 2005 par Réal Gauthier (feuillelet 790334).

Val-d'Or, Parc à résidus miniers East Sullivan, 2 ind. le 18 mai 2005 par Réal Gauthier (feuillelet 790338).

Val-d'Or, Parc à résidus miniers East Sullivan, 4 ind. le 26 juillet 2005 par Réjean Deschênes (feuillelet 790495).

Val-d'Or, Parc à résidus miniers East Sullivan, 1 ind. le 28 juillet 2005 par Sylvie Gagnon (feuillelet 790497).

Val-d'Or, Parc à résidus miniers East Sullivan, 1 ind. le 6 août 2005 par Sylvie Gagnon (feuillelet 790546).

Val-d'Or, Parc à résidus miniers East Sullivan, 2 ind. le 11 juin 2006 par Réal Gauthier (feuillelet 791973).

Val-d'Or, Parc à résidus miniers East Sullivan, 6 ind. le 25 juin 2006 par Raymond Ladurantaye et Claudia Siano (feuillelet 791814).

Val-d'Or, Parc à résidus miniers East Sullivan, 2 ind. le 8 juillet 2006 par Réal Gauthier (feuillelet 791976).

Val-d'Or, Parc à résidus miniers East Sullivan, 6 ind. le 15 juillet 2006 par Réal Gauthier (feuillelet 791977).

Val-d'Or, Parc à résidus miniers East Sullivan, 4 ind. le 22 juillet 2006 par Claudia Siano (feuillelet 791938).

Val-d'Or, Parc à résidus miniers East Sullivan, 2 ind. le 24 août 2006 par Réal Gauthier (feuillelet 792330).

Val-d'Or, Parc à résidus miniers East Sullivan, 2 ind. le 27 août 2006 par Réal Gauthier, Sylvie Gagnon, Jean Lapointe, Bruno Major, Claudia Siano, Maryse Lessard, Pascal Drouin, Christophe Prince, Samuel Prince et Société de Loisirs Ornithologique de l'Abitibi (feuillelet 792332).

Val-d'Or, Parc à résidus miniers East Sullivan, 2 ind. le 21 octobre 2006 par Réal Gauthier (feuillelet 792344).

Val-d'Or, Parc à résidus miniers East Sullivan, 1 ind. le 12 mai 2007 par Réal Gauthier (feuillelet 835358).

Val-d'Or, Parc à résidus miniers East Sullivan, 5 ind. le 19 mai 2007 par Réal Gauthier (feuillelet 835361).

Val-d'Or, Parc à résidus miniers East Sullivan, 2 ind. le 3 juin 2007 par Réal Gauthier, Yolande Charron, Cécile Montémurro, Roger Fournier, Hélène Chouinard, Linda Melnbardis, Claudia Siano, Raymond Ladurantaye et Société de Loisirs Ornithologique de l'Abitibi (feuillelet 835364).

Val-d'Or, Parc à résidus miniers East Sullivan, 4 ind. le 23 juin 2007 par Claudia Siano et Raymond Ladurantaye (feuillelet 835289).

Val-d'Or, Parc à résidus miniers East Sullivan, 6 ind. le 15 juillet 2007 par Claudia Siano et Raymond Ladurantaye (feuillelet 835301).

Val-d'Or, Parc à résidus miniers East Sullivan, 20 ind. le 18 août 2007 par Réal Gauthier (feuillelet 835847).

Val-d'Or, Parc à résidus miniers East Sullivan, 10 ind. le 19 août 2007 par Réal Gauthier (feuillelet 835848).

Val-d'Or, Parc à résidus miniers East Sullivan, 4 ind. le 21 août 2007 par Réal Gauthier (feuillelet 835849).

Val-d'Or, Parc à résidus miniers East Sullivan, 2 ind. le 26 août 2007 par Réal Gauthier (feuillelet 835850).

Val-d'Or, Parc à résidus miniers East Sullivan, 6 ind. le 26 août 2007 par Raymond Ladurantaye et Claudia Siano (feuillelet 835474).

Val-d'Or, Parc à résidus miniers East Sullivan, 1 ind. le 3 septembre 2007 par Louis Imbeau (feuillelet 835489).

Val-d'Or, Parc à résidus miniers East Sullivan, 1 ind. le 5 septembre 2007 par Louis Imbeau (feuillelet 835492).

Val-d'Or, Parc à résidus miniers East Sullivan, 1 ind. le 18 mai 2008 par Réal Gauthier et Céline Gauthier (feuillelet 837150).

Val-d'Or, Parc à résidus miniers East Sullivan, 2 ind. le 31 mai 2008 par Réal Gauthier, Linda Melnbardis et Hélène Chouinard (feuillelet 837170).

Val-d'Or, Parc à résidus miniers East Sullivan, 2 ind. le 6 juillet 2008 par Claudia Siano et Raymond Ladurantaye (feuillelet 837565).

Val-d'Or, Parc à résidus miniers East Sullivan, 4 ind. le 13 juillet 2008 par Claudia Siano et Raymond Ladurantaye (feuillelet 837691).

Val-d'Or, Parc à résidus miniers East Sullivan, 2 ind. le 9 août 2008 par Claudia Siano et Raymond Ladurantaye (feuillelet 837810).

Val-d'Or, Parc à résidus miniers East Sullivan, 2 ind. le 24 août 2008 par Sylvie Gagnon, Réal Gauthier, Louis Imbeau, Claudia Siano, Pascal Perreault, Hélène Chouinard, Raymond Ladurantaye et Société de Loisirs Ornithologique de l'Abitibi (feuillelet 837880).

Val-d'Or, Parc à résidus miniers East Sullivan, 1 ind. le 30 mai 2009 par Réal Gauthier et Linda Melnbardis (feuillelet 839552).

Val-d'Or, Parc à résidus miniers East Sullivan, 4 ind. le 8 août 2009 par Claudia Siano et Raymond Ladurantaye (feuillelet 839569).

Val-d'Or, Parc à résidus miniers East Sullivan, 3 ind. le 16 août 2009 par Claudia Siano et Raymond Ladurantaye (feuillelet 839580).

Val-d'Or, Parc à résidus miniers East Sullivan, 2 ind. le 22 août 2009 par Jacques Savard (feuillelet 839530).

Val-d'Or, Parc à résidus miniers East Sullivan, 7 ind. le 23 août 2009 par Sylvie Gagnon (feuillelet 840194).

Val-d'Or, Parc à résidus miniers East Sullivan, 4 ind. le 1 septembre 2009 par Claudia Siano (feuillelet 839605).

Val-d'Or, Parc à résidus miniers East Sullivan, 16 ind. le 6 septembre 2009 par Raymond Ladurantaye, Claudia Siano et Roger Montanbeault (feuillelet 839608).

Val-d'Or, Parc à résidus miniers East Sullivan, 8 ind. le 13 septembre 2009 par Claudia Siano, Raymond Ladurantaye, Francis Gallant, Yolande Charron et Cécile Montémurro (feuillelet 839618).

Val-d'Or, Parc à résidus miniers East Sullivan, 3 ind. le 10 juillet 2010 par Claudia Siano (feuillelet 841986).

Val-d'Or, Parc à résidus miniers East Sullivan, 3 ind. le 21 juillet 2010 par Claudia Siano (feuillelet 842067).

Val-d'Or, Parc à résidus miniers East Sullivan, 4 ind. le 31 juillet 2010 par Réjean Deschênes (feuillelet 842116).

Val-d'Or, Parc à résidus miniers East Sullivan, 3 ind. le 11 septembre 2010 par Claudia Siano (feuillelet 841339).

Val-d'Or, Parc à résidus miniers East Sullivan, 12 ind. le 7 novembre 2010 par Claudia Siano et Raymond Ladurantaye (feuillelet 841961).

Val-d'Or, Parc à résidus miniers East Sullivan, 1 ind. le 17 septembre 2011 par François Dubois (feuillelet 125778).

Val-d'Or, Parc à résidus miniers East Sullivan, 6 ind. le 1 octobre 2011 par François Dubois (feuillelet 125799).

Val-d'Or, Parc à résidus miniers East Sullivan, 4 ind. le 10 mai 2012 par François Dubois (feuillelet 1508347).

Val-d'Or, Parc à résidus miniers East Sullivan, 2 ind. le 3 juin 2012 par Raymond Ladurantaye et Claudia Siano (feuillelet 1509968).

Val-d'Or, Parc à résidus miniers East Sullivan, 2 ind. le 24 juin 2012 par Claudia Siano (feuillelet 1510726).

Val-d'Or, Parc à résidus miniers East Sullivan, 3 ind. le 15 juillet 2012 par Raymond Ladurantaye et Claudia Siano (feuillelet 1511284).

Val-d'Or, Parc à résidus miniers East Sullivan, 4 ind. le 12 août 2012 par Claudia Siano et Raymond Ladurantaye (feuillelet 1512025).

Val-d'Or, Parc à résidus miniers East Sullivan, 1 ind. le 26 mai 2013 par Raymond Ladurantaye et Claudia Siano (feuillelet 1533821).

Val-d'Or, Parc à résidus miniers East Sullivan, 3 ind. le 31 mai 2013 par Bruno Tremblay (feuillelet 1534283).

	<u>Mentions</u>	<u>NMI/mention</u>	<u>Constance</u>	<u>Indice d'abondance</u>
avril	1	2,00	0,93	0,019
mai	10	2,40	7,87	0,189
juin	8	2,63	15,69	0,412
juillet	14	3,29	24,56	0,807
août	22	4,00	17,74	0,710
septembre	9	4,00	7,14	0,286
octobre	2	4,00	2,53	0,101
novembre	1	12,00	2,08	0,250
Total	67	3,54	8,62	0,305

Gros-bec errant *Coccythraustes vespertinus*

Val-d'Or, Parc à résidus miniers East Sullivan, 2 ind. le 7 mai 2005 par Réal Gauthier (feuillelet 790334).

	<u>Mentions</u>	<u>NMI/mention</u>	<u>Constance</u>	<u>Indice d'abondance</u>
mai	1	2,00	0,79	0,016
Total	1	2,00	0,13	0,003

Statuts et types des espèces

Nombre total d'espèces (excluant les sp) : 207

Nombre d'espèces au statut « Hivernant » : 14

Nombre d'espèces au statut « Résident » : 21

Nombre d'espèces au statut « Sédentaire » : 8

Nombre d'espèces au statut « Migrateur » : 153

Nombre d'espèces au statut « Visiteur » : 22

Nombre d'espèces de type « Nicheur » : 136

Nombre d'espèces de type « De passage » : 44

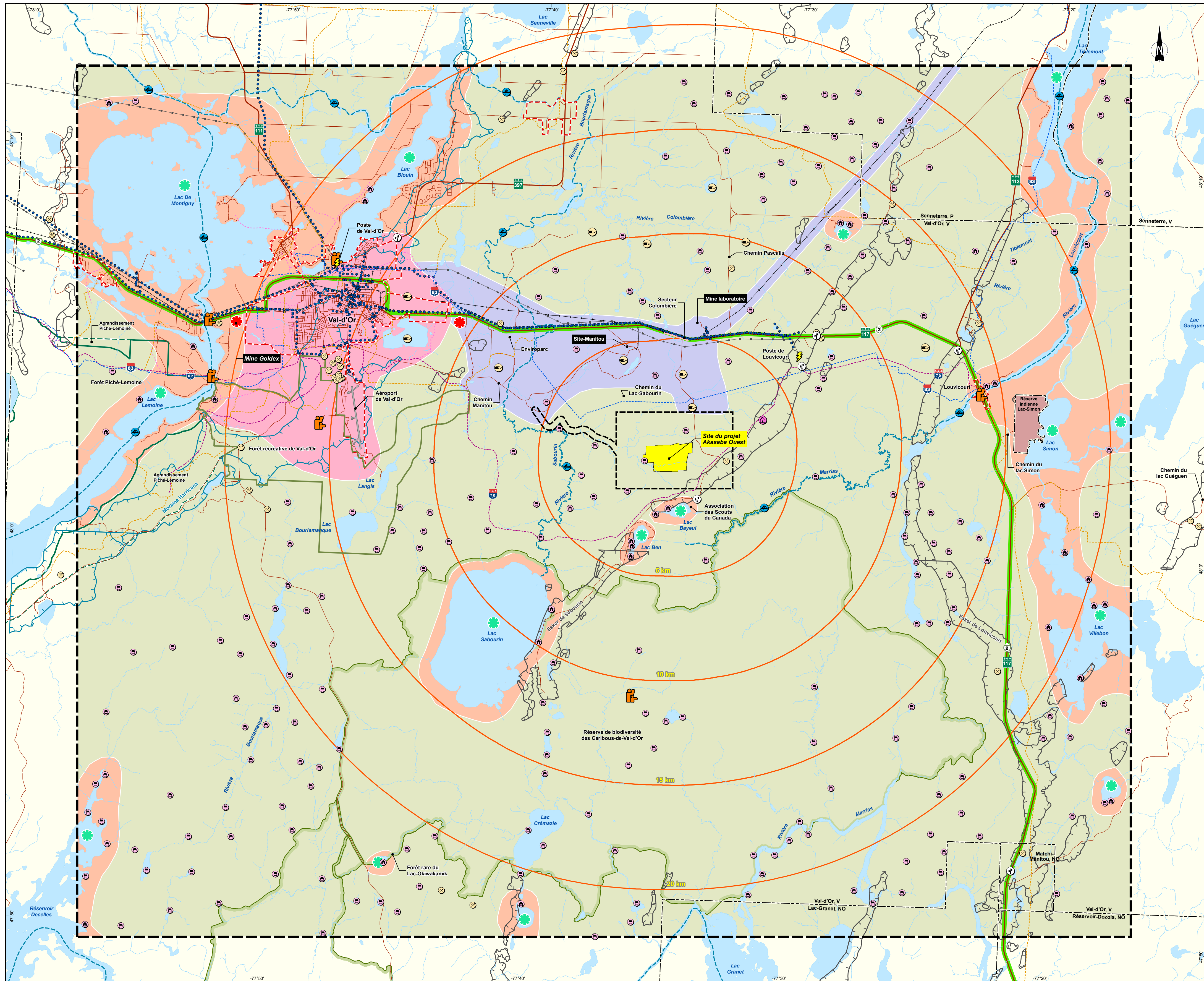
Nombre d'espèces de type « Sp » : 11

Nombre de migrateurs nicheurs : 108

Nombre de migrateurs de passage : 44

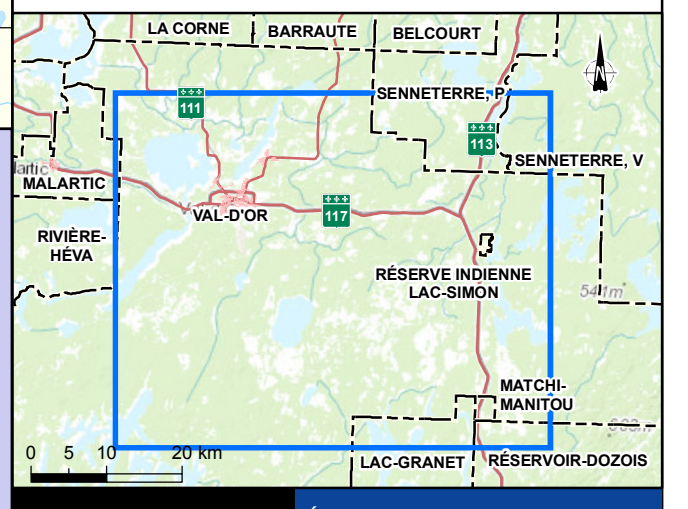
Annexe 6-13

DOSSIER CARTOGRAPHIQUE



- Composantes du paysage**
- Paysage urbain de Val-d'Or
 - Paysage bâti lacustre
 - Paysage forestier
 - Paysage industriel
- Attraits du paysage**
- Lacs et rivières
 - Vue panoramique
 - Point de repère
 - Réserve de biodiversité des Caribous-de-Val-d'Or
 - Forêt Piché-Lemoine
 - Forêt récréative de Val-d'Or
 - Esker
 - Moraine Harricana
- Types d'observateurs**
- Route 117 (corridor panoramique et Route verte)
 - Sentier de motoneige Trans-Québec
 - Sentier de motoneige régional ou local
 - Sentier de quad Trans-Québec
 - Sentier de quad local
 - Parcours canotable
 - Refuge
- Baux de location en terres publiques**
- Villégiature
 - Abri sommaire
- Infrastructures**
- Route principale
 - Route secondaire
 - Voie ferrée
 - Ligne de transport d'énergie électrique
 - Tour de télécommunications
 - Site d'extraction de substances minérales de surface
 - Parc à résidus miniers
 - Gazoduc
 - Poste de transformation d'énergie électrique
- Limites**
- Municipale
 - Réserve indienne
 - Périmètre urbain
 - Zone d'étude élargie
 - Zone d'étude restreinte

0 0,5 1 2 3 km
1:100 000
Projection : NAD83, UTM fuseau 18



Unité de paysage urbain de Val-d'Or



Unité de paysage bâti lacustre



Unité de paysage forestier



Unité de paysage industriel



AGNICO EAGLE

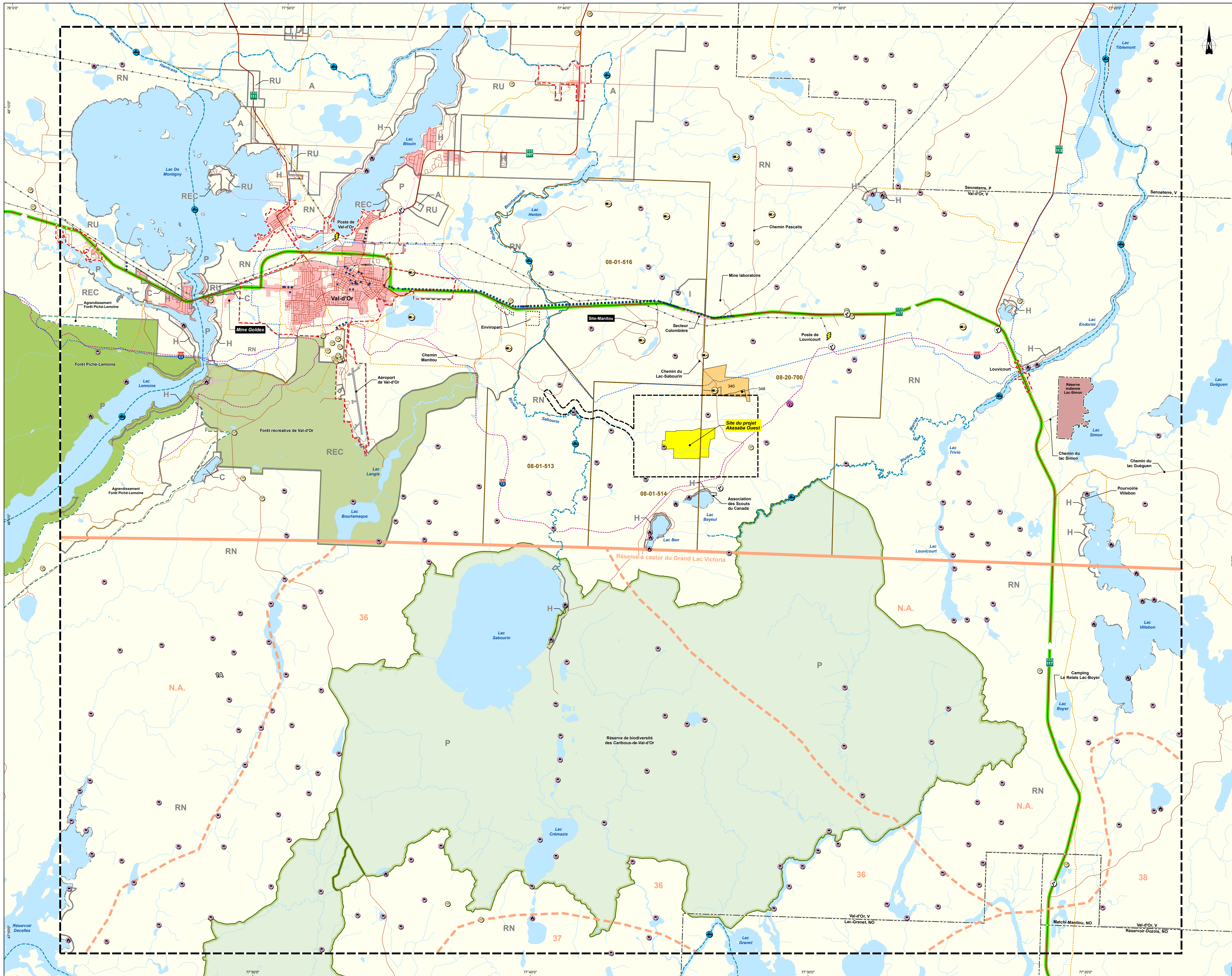
ÉTUDE D'IMPACT ENVIRONNEMENTAL ET SOCIAL
Projet Akasaba Ouest, Val-d'Or, Qc

Annexe 13 - Carte 2
Paysage
Zone d'étude élargie

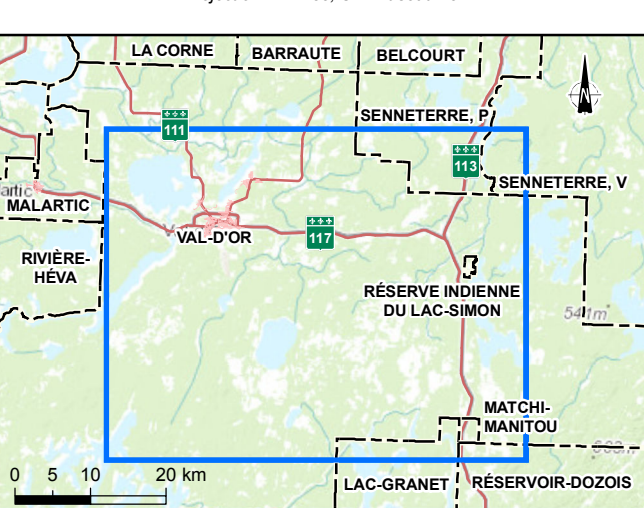
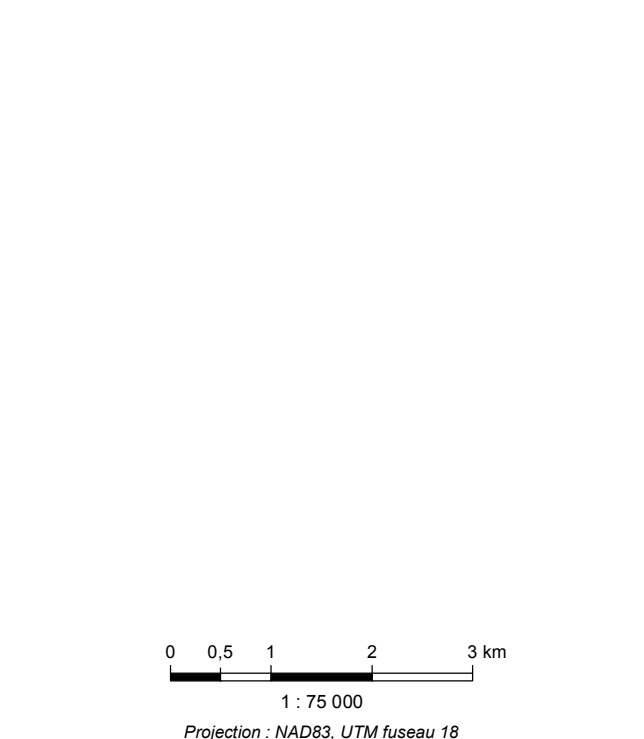
Sources :
Cartes : 1:50 000, RNC
SRTM : 1:250 000, RNC
SDA, MRN Québec, 2010
Cadastré, MRN Québec, mars 2014
Baux de villégiature, MRN Québec, janvier 2014
Composantes d'infrastructure géographique régionale, MRN Québec, septembre 2014
MRC de la Vallée-de-Or

Préparé par : L. Girard
Dessiné par : V. Verre
Approuvé par : J. Marcoux

141-14776-00
WSP
Fichier : 141_14776_00_EICX1_02_Paysage_150803.mxd



- Milieu bâti**
- Agglomération principale
 - Périmètre urbain
- Zonage**
- Limite
 - RU Rural
 - A Agricole
 - I Industriel
 - H Habitation
 - P Protection
 - REC Récréation
 - C Commerce et service
 - RN Ressources naturelles
- Loisirs et récréotourisme**
- Piste cyclable (Route verte)
 - Sentier de motoneige Trans-Québec
 - Sentier de motoneige régional ou local
 - Sentier de quad Trans-Québec
 - Sentier de quad local
 - Parcours canotable
 - Refuge
 - Baux de location en terres publiques
 - Villégiature
 - Abri sommaire
- Piégeage**
- 28-21-514 Limite de terrain de piégeage enregistré
 - Limite nord de la réserve à castor du Grand Lac Victoria
 - 36 Limite de terrain de trappage autochtone (N.A. : Non alloué)
- Mine, extraction et élimination**
- Titres miniers Akasaba Ouest
 - 340 Concession minière
 - Site d'extraction de substances minérales de surface
 - Parc à résidus miniers
- Limites**
- Municipale
 - Réserve indienne
 - Zone d'étude élargie
 - Zone d'étude restreinte
- Sites d'intérêts**
- Forêt Piché-Lemoine
 - Forêt récréative de Val-d'Or
 - Site faunique du caribou au sud de Val-d'Or
 - Réserve de biodiversité des Caribous-de-Val-d'Or
- Infrastructures**
- Route principale
 - Route secondaire
 - Voie ferrée
 - Ligne de transport d'énergie électrique
 - Poste de transformation d'énergie électrique
 - Tour de télécommunications
 - Gazoduc



AGNICO EAGLE ETUDE D'IMPACT ENVIRONNEMENTAL ET SOCIAL

Projet Akasaba Ouest, Val-d'Or, Qc

Annexe 13 - Carte 1
Inventaire du milieu humain
Zone d'étude élargie

Sources :
Carte 10 08/000 01/04
SRTM 1:250 000, 01/04
OSM, 01/04
Géol. MNR Québec, mars 2014
Banc de données MNR Québec, janvier 2014
Composantes d'habitation géographique régionale, 01/04
MFC de la Vallée-de-Val-d'Or, 01/04

Préparé par : J. Gosselin
Révisé par : V. Vézina
Approuvé par : J. Martou

WSP

Juillet 2015 141-14776-00

Annexe 7-1

CALCUL DES ÉMISSIONS ATMOSPHÉRIQUES

N° de projet :	151-03563-00	Date :	20-07-2015
Titre :	ÉIES- Projet minier Akasaba Ouest		
Objet de la note :	Calcul des émissions de GES		
Présentée à :	Mines Agnico Eagle		

ESTIMATION DES ÉMISSIONS DE GES

En phase d'exploitation, plusieurs activités comme le transport routier, la circulation et l'opération de la machinerie, le concassage et le broyage du minerai ainsi que le chargement et le déchargement du minerai et des roches stériles sont susceptibles d'occasionner l'émission de contaminants gazeux, incluant les GES.

Les émissions de GES associées aux activités minières ont été estimées annuellement ainsi que pour toute la durée de celui-ci. L'estimation est basée sur les données de consommation de carburant d'AEM pour différentes activités minières. Bien que les explosifs soient des sources d'émissions de GES, la réglementation n'offre pas de facteur d'émissions officiel et fiable pour en évaluer la contribution. Une évaluation basée sur des facteurs d'émissions obtenus lors d'essais privés permet toutefois d'évaluer que leur contribution serait négligeable, vraisemblablement inférieure à 2 % du bilan global d'émissions de GES. La production de GES liée aux explosifs n'a donc pas été comptabilisée dans le présent bilan.

Les émissions de GES du projet akasaba ouest sont estimées à environ 30 712 tCO₂éq pour les activités de minages, calculé selon les équations 1-1 et 1-10 de QC1.3 du RDOCECA et de 15 141 tCO₂éq pour les activités de transport sur site calculé selon les équations 27-1 et 27-02 du même article du RDOCEC, pour un total de prévision d'émissions de 45 853 tCO₂éq.

ÉCHELLE SECTORIELLE

Le Rapport sur la performance du secteur minier 1998-2008, publié par Ressource Naturelles Canada, indique qu'en 2008, les émissions de GES du secteur des mines et carrières étaient de 0,475 kt CO₂ eq/kt de production.

Les activités du projet Akasaba Ouest produiront en moyenne 45 853 t CO₂eq/an pour une production moyenne de 3,05 Mt de minerais/an sur 5 ans de production pour une masse d'or de 200 810 onces d'or. Ainsi les émissions de GES en intensité du projet Akasaba Ouest seraient de 0,003 t CO₂ eq/t de production de minerais ou de 0,23 t CO₂eq/t de production d'or.

En 2009, les émissions totales de GES au Québec se chiffraient à 81,8 Mt eq. CO₂, soit 10,4 t par habitant et représentaient 11,9 % des émissions canadiennes, lesquelles atteignaient 690 Mt eq.CO₂.

Le secteur qui produisait le plus d'émissions de GES au Québec, en 2009, était celui du transport (routier, aérien, maritime, ferroviaire, hors route). Le secteur de l'industrie arrivait en deuxième place, atteignant 22,9 Mt

eq.CO₂, soit 28,0 % des émissions totales. Dans ce secteur, les émissions se répartissaient comme suit : 54,9 % provenaient de la consommation énergétique, 44,2 % des procédés industriels et 1,0 % des émissions fugitives et de l'utilisation de solvants et d'autres produits (MDDEP, 2011).

Le projet Akasaba Ouest fait partie du secteur industriel et ses émissions se retrouvent plus spécifiquement dans le sous-secteur de la combustion industrielle. En 2009, les émissions de ce sous-secteur étaient de 12,6 Mt CO₂eq. Durant la pré-production et l'exploitation de la mine, les émissions de GES seront en moyenne d'environ 9171 tCO₂eq/an. Ces émissions représentent 0,07% des émissions provenant de la combustion industrielle et 0,01% des émissions totales à l'échelle provinciale.


AU CANADA

Selon le rapport national des émissions de GES 1990-2010 (Environnement Canada, 2012) les émissions totales de GES en 2010 atteignaient pour le Canada 692 Mt CO₂eq.

Selon les secteurs d'activité définis dans le rapport d'inventaire national 1990-2010, les activités minières sont classées dans la catégorie de l'énergie et dans la sous-catégorie de l'Exploitation minière et extraction de gaz et de pétrole. Il est cependant noté que les émissions provenant des véhicules hors-route sont comptabilisées dans la catégorie « Transport Hors-réseau ».

La sous-catégorie Transport hors-réseau diesel a émis 28 Mt CO₂eq en 2010. Les émissions provenant des équipements mobiles utilisés sur le site minier d'Akasaba Ouest contribueraient à 0,03% des émissions de ce secteur.

L'ensemble des émissions provenant des activités du projet Akasaba Ouest représenteraient 0,0013% des émissions totales à l'échelle fédérale.



Benoit Lagarde, chimiste
Directeur de Projet
Génie de l'environnement
WSP